04006263107020008

5433

ΕΦΗΜΕΡΙΣ ΤΗΣ ΚΥΒΕΡΝΗΣΕΩΣ

ΤΗΣ ΕΛΛΗΝΙΚΗΣ ΔΗΜΟΚΡΑΤΙΑΣ

ΤΕΥΧΟΣ ΤΕΤΑΡΤΟ **Αρ. Φύλλου 626**

31 Ιουλίου 2002

ΠΕΡΙΕΧΟΜΕΝΑ

ΑΠΟΦΑΣΕΙΣ

Αναγκαστική απαλλοτρίωση ακινήτων για την κατασκευή του έργου «Κατασκευή κόμβων - Τροποποίηση Α/Κ Χρυσού - Αγ. Πνεύματος από ΧΘ 11+154 έως ΧΘ 11+798» στα πλαίσια του έργου «σύνδεση Σερρών με Εγνατία Οδό». 1

Αναγκαστική απαλλοτρίωση ακινήτων για την κατασκευή του έργου «Σύνδεση Σερρών με Εγνατία Οδό - Αποπεράτωση εσωτερικού κλάδου Ανατολικού τμήματος Περιαστικής οδού πόλης Σερρών από ΧΘ 2+088,84 έως ΧΘ 7+612,29 κατά τμήματα»..... 2

Άρση αναδάσωσης από Δημόσια δασική έκταση εμβαδού 50 στρεμμάτων στη θέση Δωδώνη, δημοτικού διαμερίσματος Μαντείου, του Δήμου Δωδώνης, Νομού Ιωαννίνων. 3

Κήρυξη ως αναδασωτέας έκτασης εμβαδού 2.900 τετρ. μέτρ. στη θέση «Κυριμένα χωράφια» Δημ. Διαμ. Αγίου Λουκά Δήμου Ταμυνέων Νομού Εύβοιας. 4

Κήρυξη ως αναδασωτέας έκτασης εμβαδού 6.274 τετρ. μετρ. στη θέση «Τσαρούχα» Δημ. Διαμ. Αλιβερίου Δήμου Ταμυνέων Νομού Εύβοιας. 5

ΑΠΟΦΑΣΕΙΣ

Αριθ. 335/Φ.433 (1)

Αναγκαστική απαλλοτρίωση ακινήτων για την κατασκευή του έργου «Κατασκευή κόμβων - Τροποποίηση Α/Κ Χρυσού - Αγ. Πνεύματος από ΧΘ 11+154 έως ΧΘ 11+798» στα πλαίσια του έργου «σύνδεση Σερρών με Εγνατία Οδό».

Ο ΓΕΝΙΚΟΣ ΓΡΑΜΜΑΤΕΑΣ
ΠΕΡΙΦΕΡΕΙΑΣ ΚΕΝΤΡΙΚΗΣ ΜΑΚΕΔΟΝΙΑΣ

Έχοντας υπόψη:

1. Τις διατάξεις του Ν. 2882/2.2.2001 «Κώδικας αναγκαστικών Απαλλοτριώσεων Ακινήτων».

2. Τις διατάξεις του άρθρου 23 του Δ/τος 25.11.1929 «περί κωδικοποίησης των κειμένων δ/ξεων για κατασκευή και συντήρηση οδών».

3. Την οικ. 1115/4.3.2002 (ΦΕΚ 231/22.3.2002 τ.Δ΄) Απόφαση του Γενικού Γραμματέα ΠΚΜ «περί εφαρμογής των δ/ξεων του άρ. 1 του Ν. 653/77» για την διαπλάτυνση της απαλ/σης του ανισόπεδου κόμβου Χρυσού - Αγ. Πνεύματος από ΧΘ 11+154 έως ΧΘ 11+798 στα πλαίσια της οδικής σύνδεσης Σερρών με Εγνατία Οδό.

4. Την 40122/18.1.1996 έγγραφο του ΥΠΕΧΩΔΕ / ΓΕΝΙΚΗ Δ/ΝΣΗ ΠΕΡΙΒΑΛΛΟΝΤΟΣ / Δ/ΝΤΗ ΠΕΡΙΦΕΡΕΙΑΚΟΥ ΣΧΕΔΙΑΣΜΟΥ / ΓΡΑΦΕΙΟ ΕΡΓΩΝ ΥΠΟΔΟΜΩΝ ΚΑΙ ΔΙΚΤΥΩΝ με το οποίο διευκρινίζεται ότι δεν απαιτείται η διαδικασία των άρθρων 8 και 9 της ΚΥΑ 69269/90 (Χωροθέτησης και Περιβαλλοντικών όρων), για τη «βελτίωση οδού από Σ.Σ. Αγγίστας έως Κορμίστα, τμήμα παράκαμψης Κρηνίδας - Ν. Μπάφρας και τμήμα Σέρρες - Ν. Ζίχνης».

5. Την 2716/12.9.2001 απόφαση της Δ/νσης Δημοσίων Έργων της Περιφέρειας Κεντρικής Μακεδονίας «περί έγκρισης των κτηματολογικών στοιχείων της απαλλοτρίωσης του θέματος», αποφασίζουμε:

Κηρύσσουμε την αναγκαστική απαλλοτρίωση, για λόγους δημόσιας ωφέλειας και ειδικότερα για την κατασκευή του έργου «Κατασκευή κόμβων - Τροποποίηση Α/Κ Χρυσού - Αγ. Πνεύματος από ΧΘ 11+154 έως ΧΘ 11+798» στα πλαίσια του έργου «σύνδεση Σερρών με Εγνατία Οδό» έκτασης συνολικού εμβαδού 15.846,60 τ.μ. που βρίσκεται στο νομό Σερρών και εικονίζεται με κλίμακα 1:500 στο 10.8.2001 κτηματολογικό διάγραμμα και τον αντίστοιχο κτηματολογικό πίνακα της Διεύθυνσης Δημοσίων Έργων της Περιφέρειας Κεντρικής Μακεδονίας, τα οποία έχει συντάξει ο Ν. Χαλάτης, Πολιτ. Μηχ/κός, υπογράφεται τον Ερρίκο Χαλάτση, Πολιτικό Μηχανικό, για την ανάδοχο «ΤΕΧΝΙΚΗ ΣΙΡΡΙΣ Α.Ε.» έχει έλεγξει ο Χρήστος Μπόγιας, Τοπογράφος Μηχανικός με Α΄β, υπάλληλος του τμήματος οδικής κυκλοφορίας και απαλλοτριώσεων στις 12.9.2001 και έχει θεωρήσει ο Προϊστάμενος της Δ.Δ.Ε. Γεωργιάδης Δημήτριος, Πολιτικός μηχανικός με Α΄β στις 12.9.2001.

Στην έκταση που απαλλοτριώνεται προβάλλουν δικαιώματα κυριότητας οι:

1) Πίρτσος Θεόδωρος του Αναστασίου,
2) Παπαθανασίου Αναστάσιος του Αθανασίου,
3) Κοινότητα Χρυσού κ.λ.π.

Στην έκταση που απαλλοτριώνεται δεν περιλαμβάνονται οι εκτάσεις εκείνες οι οποίες στα κτηματολογικά στοιχεία φέρονται ότι ανήκουν στο Δημόσιο.

Η απαλλοτρίωση κηρύσσεται υπέρ του Δημοσίου και με δαπάνες του Δημοσίου και θα αντιμετωπιστεί από τις πιστώσεις του Προγράμματος Δημοσίων Επενδύσεων για έργα οδοποιίας, αρμοδιότητος Περιφέρειας Κεντρικής Μακεδονίας και ειδικότερα το έργο 2001 ΕΠ 008 20000 (ΠΚ 2108500 ΣΑΕΠ 008/2).

Η απόφαση αυτή να δημοσιευθεί στην Εφημερίδα της Κυβερνήσεως.

Σέρρες, 1 Ιουλίου 2002

Ο Γενικός Γραμματέας Περιφέρειας
ΗΛΙΑΣ ΛΙΑΚΟΠΟΥΛΟΣ

Αριθ. 727/Φ.434 (2)

Αναγκαστική απαλλοτρίωση ακινήτων για την κατασκευή του έργου «Σύνδεση Σερρών με Εγνατία Οδό - Αποπεράτωση εσωτερικού κλάδου Ανατολικού τμήματος Περιαστικής οδού πόλης Σερρών από ΧΘ 2+088,84 έως ΧΘ 7+612,29 κατά τμήματα».

Ο ΓΕΝΙΚΟΣ ΓΡΑΜΜΑΤΕΑΣ
ΠΕΡΙΦΕΡΕΙΑΣ ΚΕΝΤΡΙΚΗΣ ΜΑΚΕΔΟΝΙΑΣ

Έχοντας υπόψη:

1. Τις διατάξεις του Ν. 2882/2.2.2001 «Κώδικας αναγκαστικών Απαλλοτριώσεων Ακινήτων».

2. Τις διατάξεις του άρθρου 23 του Δ/τος 25.11.1929 «περί κωδικοποίησης των κειμένων δ/ξεων για κατασκευή και συντήρηση οδών»

3. Την οικ 7715/21.12.2001 (ΦΕΚ 10/14.1.2002 τ.Δ΄) Απόφαση του Γεν. Γραμματέα ΠΚΜ «περί εφαρμογής των δ/ξεων του άρ. 1 του Ν. 65 3/77» για την Διαπλάτυνση εσωτερικού κλάδου ανατολικού τμήματος της Περιαστικής οδού πόλης Σερρών στην Εθνική οδό Σερρών - Δράμας από Χ.Θ. 2+088,84 έως Χ.Θ. 7+612,29 κατά τμήματα, στις Χ.Θ. (2+880), (3+140), (4+810), (6+920), (7+030) και (7+110).

4. Την 66629/22.11.1993 απόφαση ΓΕΝΙΚΟΥ Δ/ΝΤΗ ΠΕΡΙΒΑΛΛΟΝΤΟΣ ΥΠΕΧΩΔΕ και ΓΕΝΙΚΟΥ Δ/ΝΤΗ ΣΥΓΚΟΙΝΩΝΙΑΚΩΝ ΕΡΓΩΝ ΥΠΕΧΩΔΕ έγκριση περιβαλλοντικών όρων, για την κατασκευή και λειτουργία της περιαστικής Σερρών (παράκαμψη Σερρών - Λευκώνα) του Νομού Σερρών.

5. Την 5330/14.9.2001 απόφαση της Δ/σης Δημοσίων Έργων της Περιφέρειας Κεντρικής Μακεδονίας περί έγκρισης των κτηματολογικών στοιχείων της απαλ/σης του θέματος, αποφασίζουμε:

Κηρύσσουμε την αναγκαστική απαλλοτρίωση, για λόγους δημόσιας ωφέλειας και ειδικότερα για την κατασκευή του έργου «Σύνδεση Σερρών με Εγνατία οδό - Αποπεράτωση εσωτερικού κλάδου Ανατολικού τμήματος Περιαστικής οδού πόλης Σερρών από ΧΘ 2+088,84 έως ΧΘ 7+612,29 κατά τμήματα», έκτασης συνολικού εμβαδού 4.450,30 τ.μ. που βρίσκεται στο νομό Σερρών και εικονίζεται με κλίμακα 1:500 στα από 10/2000 και με αριθμούς 1, 2 και 3 κτηματολογικά διαγράμματα και τον αντίστοιχο κτηματολογικό πίνακα της Δ.Ε.Κ.Ε. τα οποία έχει συντάξει ο Γκιολδέλης Διογένης, Τοπογράφος Μηχανικός, υπογράφεται από τον Λαμπρή Πανταζή, Πολ/κό Μηχ/κό για τον ανάδοχο «Α/ΦΟΙ ΜΕΣΟΧΩΡΙΤΗ Α.Τ.Ε» έχει έλεγξει ο Χρήστος Μπόγιας, Τοπογράφος Μηχ/κός με Α΄ β, υπάλληλος του τμήματος οδικής κυκλ/ρίας και απαλ/σεων στις 14.9.2001 και έχει θεωρήσει ο Προϊστάμενος της Δ.Δ.Ε. Γεωργιάδης Δημήτριος Πολιτικός μηχανικός με Α΄ β στις14.9.2001.

Στην έκταση ττου απαλλοτριώνεται προβάλλουν δικαιώματα κυρότητας οι:

1. Ψάλτης Δημήτρος του Νικολάου,
2. Δήμος Σερρών,
3. Κοντός Ιωάννης του Μιχαήλ κ.λπ.

Στην έκταση που απαλλοτριώνεται δεν περιλαμβάνονται οι εκτάσεις εκείνες οι οποίες στα κτηματολογικά στοιχεία φέρονται ότι ανήκουν στο Δημόσο.

Η απαλλοτρίωση κηρύσσεται υπέρ του Δημοσίου και με δαπάνη του, και θα αντιμετωπιστεί από τις πιστώσεις του Προγράμματος Δημοσίων επενδύσεων για έργα οδοποιίας, αρμοδιότητος Περιφέρειας Κεντρικής Μακεδονίας και ειδικότερα το έργο 2001 ΕΠ 008 20000 (ΠΚ 2108500 ΣΑΕΠ 008/2).

Η απόφαση αυτή να δημοσιευθεί στην Εφημερίδα της Κυβερνήσεως.

Σέρρες, 1 Ιουλίου 2002

Ο Γενικός Γραμματέας Περιφέρειας
ΗΛΙΑΣ ΛΙΑΚΟΠΟΥΛΟΣ

Αριθ 2044 (3)

Άρση αναδάσωσης από Δημόσια δασική έκταση εμβαδού 50 στρεμμάτων στη θέση Δωδώνη, δημοτικού διαμερίσματος Μαντείου, του Δήμου Δωδώνης, Νομού Ιωαννίνων.

Ο ΓΕΝΙΚΟΣ ΓΡΑΜΜΑΤΕΑΣ
ΠΕΡΙΦΕΡΕΙΑΣ ΗΠΕΙΡΟΥ

Έχοντας υπόψη:

1. Τις διατάξεις:

α) Του Ν. 2503/97 «Διοίκηση, Οργάνωση, Στελέχωση της Περιφέρειας κλπ».

β) Του Ν. 2647/98 «Μεταβίβαση αρμοδιοτήτων στη Περιφέρεια».

γ) Του άρθρου 44 παρ. 3 του Ν. 998/79 «Περί προστασίας των δασών και δασικών εν γένει εκτάσεων τη χώρας».

2. Τις διαταγές του Υπουργείου Γεωργίας

α) 160417/1180/8.7.1980 και

β) 182447/3049/24.9.1980.

3. Την 20446/17.9.2001 (ΦΕΚ Β΄ 1254/27.9.2001) απόφαση Γ.Γ.Π Ηπείρου «Μεταβίβαση αρμοδιοτήτων και παροχή εξουσιοδότησης υπογραφής αποφάσεων, εγγράφων κλπ με Ε.Γ.Γ.Π Ηπείρου στον Γενικό Διευθυντή, Επιθεωρητή δασών και τους Δ/ντές Δασών και Προϊσταμένους Δασαρχείων».

4. Την 638/25.1.1993 (ΦΕΚ Δ΄ 133/23.2.93) απόφαση Δασάρχη Ιωαννίνων με την οποία κηρύχθηκε αναδασωτέα η ανωτέρω δασική έκταση.

5. Τα 294/8.3.2002 και 684/29.5.2002 έγγραφα της επιτροπής προστασίας Αποκατάστασης και ανάδειξης Μνημείων Αρχαιολογικών χώρων Δωδώνης.

6. Την 5753/17.6.2002 αναφορά - πρόταση του Δασαρχείου Ιωαννίνων, με την οποία προτείνει την άρση της αναδάσωσης στην παραπάνω δασική έκταση των πενήντα (50) στρεμμάτων στη θέση «Δωδώνη» του δημοτικού διαμερίσματος Μαντείου του Δήμου Δωδώνης.

7. Την 1840/25.6.2002 εισήγηση της Δ/νσης Δασών Ιωαννίνων, αποφασίζουμε:

1. Αίρουμε την αναδάσωση από τη δημόσια δασική έκταση εμβαδού 50 στρεμμάτων που κηρύχθηκε αναδασωτέα, ύστερα και από τη σύμφωνη γνώμη της αρχαιολογικής υπηρεσίας, με την 638/25.1.1993 (ΦΕΚ Δ΄ 133/23.2.93) απόφαση Δασάρχη Ιωαννίνων η οποία καταστράφηκε από πυρκαγιά στη θέση «Δωδώνη» περιοχής δημοτικού διαμερίσματος Μαντείου του δήμου Δωδώνης, διότι σύμφωνα με τα 294/8.3.2002 και 684/ 29.5.2002 έγγραφα της Επιτροπής Προστασίας Αποκατάστασης και Ανάδειξης Μνημείων Αρχαιολογικού χώρου Δωδώνης, ο ανωτέρω χώρος εντάχθηκε στο Γ΄ ΚΠΣ έργων για την αποκατάσταση του αρχαίου θεάτρου και την ανάπλαση - ανάδειξη του αρχαιολογικού χώρου.

2. Η αναδάσωση αίρεται για τους σκοπούς του ΣΤ κεφαλαίου άρθρο 60 Ν. 998/79.

3. Η έκταση στην οποία αίρεται η αναδάσωση προσδιορίζεται με στοιχεία Α-Β-Γ-Δ-Ε-Ζ-Η-Θ-Ι-Κ-Λ-Μ-Ν-Α στο από 27.1.1993 αρχικό τοπογραφικό διάγραμμα της παραπάνω απόφασης με την οποία κηρύχθηκε αναδασωτέα και αποτελεί αναπόσπαστο μέρος αυτής.

Η απόφαση αυτή να δημοσιευθεί στην Εφημερίδα της Κυβερνήσεως.

Ιωάννινα, 3 Ιουλίου 2002

Ο Γενικός Γραμματέας Περιφέρειας
ΠΑΥΛΟΣ ΠΑΠΑΔΟΠΟΥΛΟΣ

Αριθ. 2148 (4)

Κήρυξη ως αναδασωτέας έκτασης εμβαδού 2.900 τετρ. μέτρ. στη θέση «Κυριμένα χωράφια» Δημ. Διαμ. Αγίου Λουκά Δήμου Ταμυνέων Νομού Εύβοιας.

Ο ΓΕΝΙΚΟΣ ΓΡΑΜΜΑΤΕΑΣ
ΠΕΡΙΦΕΡΕΙΑΣ ΣΤΕΡΕΑΣ ΕΛΛΑΔΑΣ

Έχοντας υπόψη:

1. Τις διατάξεις του νόμου 2503/97(ΦΕΚ107Α/97) «Διοίκηση - Στελέχωση της Περιφέρειας - Ρύθμιση θεμάτων για την τοπική αυτοδιοίκηση κ.λ.π.».

2. Την 6747/29.9.97 (ΦΕΚ 242/Β/98) Απόφαση του Γενικού Γραμματέα Περιφέρειας Στερεάς Ελλάδας «Μεταβίβαση αρμοδιοτήτων στους προϊσταμένους των Δασικών Υπηρεσιών της Περιφέρειας Στερεάς Ελλάδας και της εξουσίας να υπογράφουν με εντολή Γενικού Γραμματέα της Περιφέρειας Στερεάς Ελλάδας».

3. Τις διατάξεις του άρθρου 117 παρ. 3 του Συντάγματος της Χώρας.

4. Τις διατάξεις του Ν. 998/79 «Περί Προστασίας Δασών κλπ» και ειδικότερα α) του άρθρου 41 παρ. 1β και β) του άρθρου 38 παρ 1.

5. Τις διαταγές του Υπουργείου Γεωργίας α) 160417/1180/8.7.80 και β) 182447/3049/24.9.80.

6. Την 1552/21.6.02 αναφορά του Δασαρχείου Αλιβερίου «Περί κύρηξης αναδασωτέας έκτασης» εμβαδού 2.900 τετρ. μετρ. στην θέση «Κυριμένα χωράφια» του Δημόσιου δάσους Δημ. Διαμ. Αγίου Λουκά Δήμου Ταμυνέων Νομού Εύβοιας η οποία καταστράφηκε από εκχέρσωσης, αποφασίζουμε:

Κηρύσσουμε αναδασωτέα, με σκόπο την διατήρηση του δασικού χαρακτήρα, την προστασία και ανάπτυξη της δασικής βλάστησης, με φυσική αναγέννηση, την έκταση των 2.900 τετρ. μετρ. στην θέση «Κυριμένα χωράφια» του Δημόσιου δάσους Δημ. Διαμ. Αγίου Λουκά Δήμου Ταμυνέων Νομού Εύβοιας που προσδιορίζεται από τα στοιχεία: (Α,Β,Γ,..... ,Κ,Α) και έχει όρια :

ΑΝΑΤΟΛΙΚΑ: με τμήμα τα των με αρ. 3105/15/97 και με αρ. 2357/68 Π.Δ.Α.

ΔΥΤΙΚΑ: με Δημόσια Δασική έκταση και αγροτοδασικό δρόμο.

ΒΟΡΕΙΑ: με τμήμα Δημόσιας δασικής έκτασης και τμήμα του με αρ. 3105/15/97 Π.Δ.Α.

ΝΟΤΙΑ: με γεωργική έκταση,

όπως φαίνεται στο συνημμένο σχεδιάγραμμα που αποτελεί αναπόσπαστο μέρος της παρούσας απόφασης.

Η απόφαση αυτή ισχύει από την κοινοποίησή της άρθρο 41 Ν. 998/79 και πριν τη δημοσίευσή της στην Εφημερίδα της Κυβέρνησης άρθρο 37 Ν. 3200/55.

Η απόφαση αυτή να δημοσιευθεί στην Εφημερίδα της Κυβερνήσεως.

Χαλκίδα, 1 Ιουλίου 2002

Με εντολή Γεν. Γραμ. Περιφέρειας
Ο Διευθυντής Δασών Ν. Εύβοιας
ΝΙΚΟΛΑΟΣ ΑΓΑΘΟΥ ΛΟΥΚΑΣ

ΤΟΠΟΓΡΑΦΙΚΟ ΔΙΑΓΡΑΜΜΑ

Α.Β.Γ.Δ.Ε.Ζ.Η.Θ.Ι.Κ.Α: Δημόσια δασική έκταση, εμβαδού 2900 τμ στη θέση "Κυριλένα χωράφια", Δημ. Διαμίτος Αγίου Λουκά, Δήμου Ταμυνέων η οποία εκχερσώθηκε από την Κωνσταντίνα χήρα Βασιλείου Μπάκου, κάτοικο Αγίου Λουκά, και την οποία προτείνουμε να κηρυχθεί της ως αναδασωτέα

31148/01-07-02

ΕΘΝΙΚΟ ΤΥΠΟΓΡΑΦΕΙΟ
Για τεχνικούς λόγους στο σχεδιάγραμμα έγινε σμικρύνση κατά ποσοστό 78 %

ΚΛΙΜΑΚΑ 1:1000

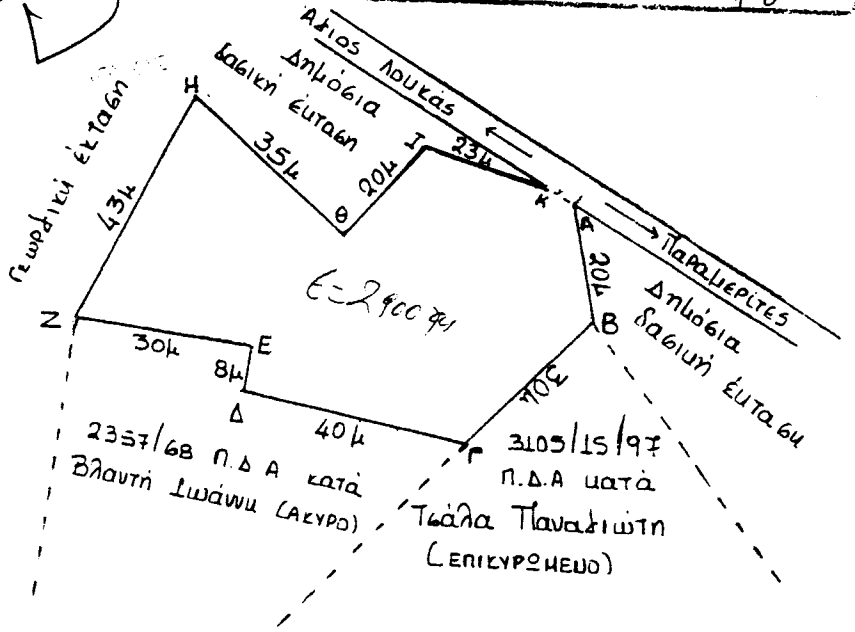

ΑΛΙΒΕΡΙ 28/5/2002
Ο ΣΥΝΤΑΞΑΣ
ΕΛΛΗΝΙΚΗ ΔΗΜΟΚΡΑΤΙΑ ΠΕΡΙΦΕΡΕΙΑ ΑΤΤΙΚΗΣ
ΠΕΡΙΦΕΡΕΙΑΚΟΣ ΑΛΚΙΒΙΑΔΗΣ
ΕΛΔΑΕΣΟΝΟΜΟΣ

ΕΘΕΩΡΗΘΗΚΕ
ΑΛΙΜΟΣ 24/6/2002
Ο ΕΛΕΓΚΤΗΣ
ΕΛΛΗΝΙΚΗ ΔΗΜΟΚΡΑΤΙΑ ΠΕΡΙΦΕΡΕΙΑ ΑΤΤΙΚΗΣ
ΑΘΑΝΑΣΙΟΣ ΜΑΡΙΝΟΣ
Δασολόγος με βαθμό Δ/ντη

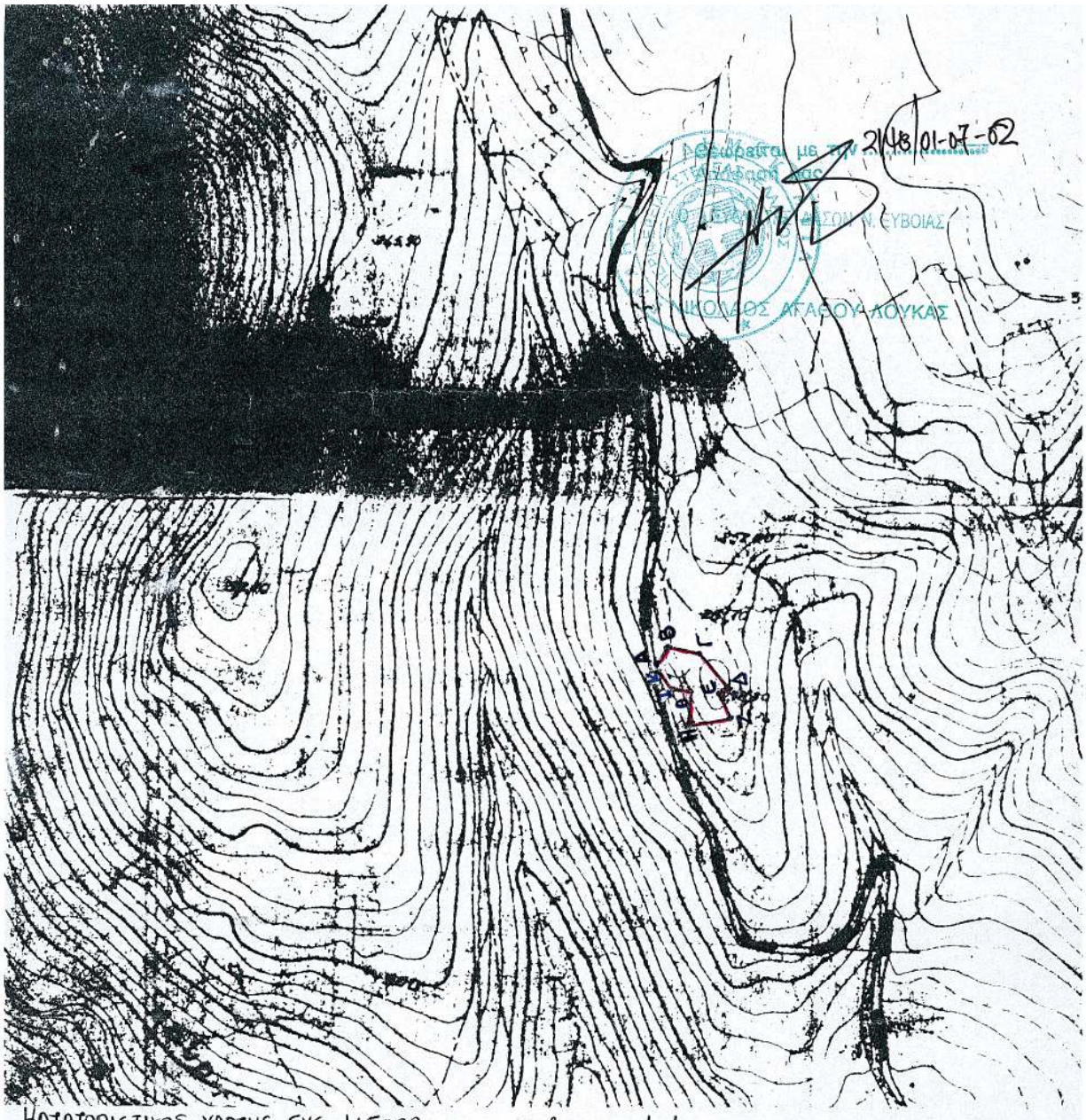

ΚΑΤΑΤΟΠΙΣΤΙΚΟΣ ΧΑΡΤΗΣ ΓΥΣ 1:5000

Α,Β,Γ,Δ,Ε,Ζ,Η,Θ,Ι,Κ: Δημόσια δασική έκταση, εμβαδού 2900 τμ στη θέση "Κυριλιένα χωράφια" Δ.Δ. Αγίου Λουκά Δήμου Ζαμπυνέων η οποία εκχερσώθηκε από την Κωνσταντίνα χήρα Ευάγγελου Μητάκου, κάτοικος Αγίου Λουκά και την οποία προτείνουμε να κηρυχθεί της ως αναδασωτέα

Αλιβέρι 28/5/2002
Ο
ΔΑΣΟΝΟΜΟΣ

ΚΟΡΔΟΛΕΜΗΣ ΑΛΚΙΒΙΑΔΗΣ
ΔΑΣΟΝΟΜΟΣ

ΘΕΩΡΗΘΗΚΕ
Χαλκίδα 21/6/2002
Ο ΔΑΣΑΡΧΗΣ

ΑΘΑΝΑΣΙΟΣ ΜΑΡΙΝΟΣ
Δασολόγος με βαθμό Δ/ντή

ΕΘΝΙΚΟ ΤΥΠΟΓΡΑΦΕΙΟ
Η τεχνικούς λόγους στο σχεδιάγραμμα
έγινε σμίκρυνση, κατά ποσοστό 70 %

Αριθ. 2147 (5)

Κήρυξη ως αναδασωτέας έκτασης εμβαδού 6.274 τετρ. μετρ. στη θέση «Τσαρούχα» Δημ. Διαμ. Αλιβερίου Δήμου Ταμυνέων Νομού Εύβοιας.

Ο ΓΕΝΙΚΟΣ ΓΡΑΜΜΑΤΕΑΣ
ΠΕΡΙΦΕΡΕΙΑΣ ΣΤΕΡΕΑΣ ΕΛΛΑΔΑΣ

Έχοντας υπόψη:

1 .Τις διατάξεις του νόμου 2503/97(ΦΕΚ107Α/97) «Διοίκηση - Στελέχωση της Περιφέρειας - Ρύθμιση θεμάτων για την τοπική αυτοδιοίκηση κ.λ.π.».

2. Την 6747/29.9.97 (ΦΕΚ 242/Β/98) Απόφαση του Γενικού Γραμματέα Περιφέρειας Στερεάς Ελλάδας «Μεταβίβαση αρμοδιοτήτων στους προϊσταμένους των Δασικών Υπηρεσιών της Περιφέρειας Στερεάς Ελλάδας και της εξουσίας να υπογράφουν με εντολή Γενικού Γραμματέα της Περιφέρειας Στερεάς Ελλάδας».

3. Τις διατάξεις του άρθρου 117 παρ.3 του Συντάγματος της Χώρας.

4. Τις διατάξεις του Ν. 998/79 «Περί Προστασίας Δασών κλπ» και ειδικότερα α) του άρθρου 41 παρ. 1β και β) του άρθρου 38 παρ 1.

5. Τις διαταγές του Υπουργείου Γεωργίας α) 160417/1180/8.7.80 και β)182447/3049/24.9.80.

6. Την 1698/21.6.02 αναφορά του Δασαρχείου Αλιβερίου «Περί κήρυξης αναδασωτέας έκτασης» εμβαδού 6.274 τετρ. μετρ. στην θέση «Τσαρούχα» του Δημόσιου δάσους Δημ. Διαμ. Αλιβερίου Δήμου Ταμυνέων Νομού Εύβοιας η οποία καταστράφηκε από εκχέρσωση, αποφασίζουμε:

Κηρύσσουμε αναδασωτέα, με σκοπό την διατήρηση του δασικού χαρακτήρα, την προστασία και ανάπτυξη της δασικής βλάστησης, με φυσική αναγέννηση, την έκταση των 6.274 τετρ. μετρ. στην θέση «Τσαρούχα» του Δημόσιου δάσους Δημ. Διαμ. Αλιβερίου Δήμου Ταμυνέων Νομού Εύβοιας που αποτελείται από δύο τμήματα Ε1 και Ε2 τα οποία προσδιορίζονται από τα στοιχεία: (1, 2, 3, ..., 7, 1) και (8, 9, 10, 11, 8) αντίστοιχα και έχουν όρια:

ΑΝΑΤΟΛΙΚΑ: Ε1 και Ε2 με Δημόσια δασική έκταση

ΔΥΤΙΚΑ: Ε1 με τμήμα γεωργικής έκτασης και τμήμα Δημ. Δασικής έκτασης, Ε2 με δασικό δρόμο.

ΒΟΡΕΙΑ: Ε1 και Ε2 με Δημόσια δασική έκταση.

ΝΟΤΙΑ: Ε1 με Δημόσια δασική έκταση και Ε2 με γεωργική έκταση

όπως φαίνεται στο συνημμένο σχεδιάγραμμα που αποτελεί αναπόσπαστο μέρος της παρούσας απόφασης.

Η απόφαση αυτή ισχύει από την κοινοποίησή της άρθρο 41 Ν.998/79 και πριν τη δημοσίευσή της στην Εφημερίδα της Κυβέρνησης άρθρο 37 Ν. 3200/55.

Η απόφαση αυτή να δημοσιευθεί στην Εφημερίδα της Κυβερνήσεως.

Χαλκίδα, 1 Ιουλίου 2002

Με εντολή Γεν. Γραμ. Περιφέρειας
Ο Διευθυντής Δασών Ν. Εύβοιας
ΝΙΚΟΛΑΟΣ ΑΓΑΘΟΥ ΛΟΥΚΑΣ

ΚΑΤΑΤΟΠΙΣΤΙΚΟΣ ΧΑΡΤΗΣ ΚΛΙΜΑΚΑΣ 1:5000.

1,2,3,4,5,6,7,1 κ 8,9,10,11,8 : Δημόσια δασική έκταση συνολικού εμβαδού 6274 τμ. (Ε1=5010 τμ + Ε2=1184 τμ) στη θέση "Τσαρούχα" Δ. Διαβάτου Αλιβερίου, Δήμου Ταξιονόμων η οποία εκχερσώθηκε από την SICAP S.A Ανώνυμη Βιοτεχνική κ' Εμπορική Εταιρεία, Βασίλειο Χαλκίδας και η οποία εκμισθώθηκε από τον Λεβέντη Αναστάσιο του Ελευθερίου, κάτοικο Αλιβερίου προς εκμετάλλευση λόγω κύρους της σε ανοικοδομήσιμη.

ΕΘΝΙΚΟ ΤΥΠΟΓΡΑΦΕΙΟ
Για τεχνικούς λόγους στο σχεδιάγραμμα
ενιαλτιβερνόφ... 78 *

Ο ΔΑΣΟΝΟΜΟΣ

147/01-07-02

ΘΕΩΡΗΘΗΚΕ
Κύπη 21/6/2002
Ο Δασάρχης

ΕΛΛΗΝΙΚΗ ΔΗΜΟΚΡΑΤΙΑ ΠΕΡΙΦΕΡΕΙΑ ΣΤΕΡΕΑΣ ΕΛΛΑΔΑΣ
ΔΑΣΟΝΟΜΟΣ

ΑΘΑΝΑΣΙΟΣ ΜΑΡΙΝΟΣ
Δασολόγος ΙΙΙ βαθμού



ΤΟΠΟΓΡΑΦΙΚΟ ΔΙΑΓΡΑΜΜΑ

1,2,3,4,5,6,7,1 κ 8,9,10,11,8: Δημόσια δασική έκταση εμβαδού Ε1 = 5090 τμ κ Ε2 = 1184 τμ στη θέση "Τσαρούχα" Δ.Διαλίτος Αλιβερίου, Δήμου Ταξιαρχών η οποία εκχερσώθηκε από την SICAP S.A Ανώνυμη Βιοτεχνική κ Εμπορική Εταιρεία, Βασιλείο Χαλκίδας και η οποία εκπροσωπείται από τον Ανδρέα Λεβέντη του Ελευθερίου κάτοικο Αλιβερίου, προτείνοντας να κηρυχθεί στο δασικό.
Ε1 + Ε2 = 6.274 τμ

Αλιβέρι 14/6/2002
Συντάξας
ΧΟΡΟΛΕΜΗΣ ΑΛΚΙΒΙΑΔΗΣ
ΔΑΣΟΝΟΜΟΣ

ΑΕΩΡΗΘΗΚΕ
Κύμη 21/6/2002
Ο Δασάρχης
ΑΘΑΝΑΣΙΟΣ ΜΑΡΙΝΟΣ
Δασολόγος με βαθμό Διευθ.
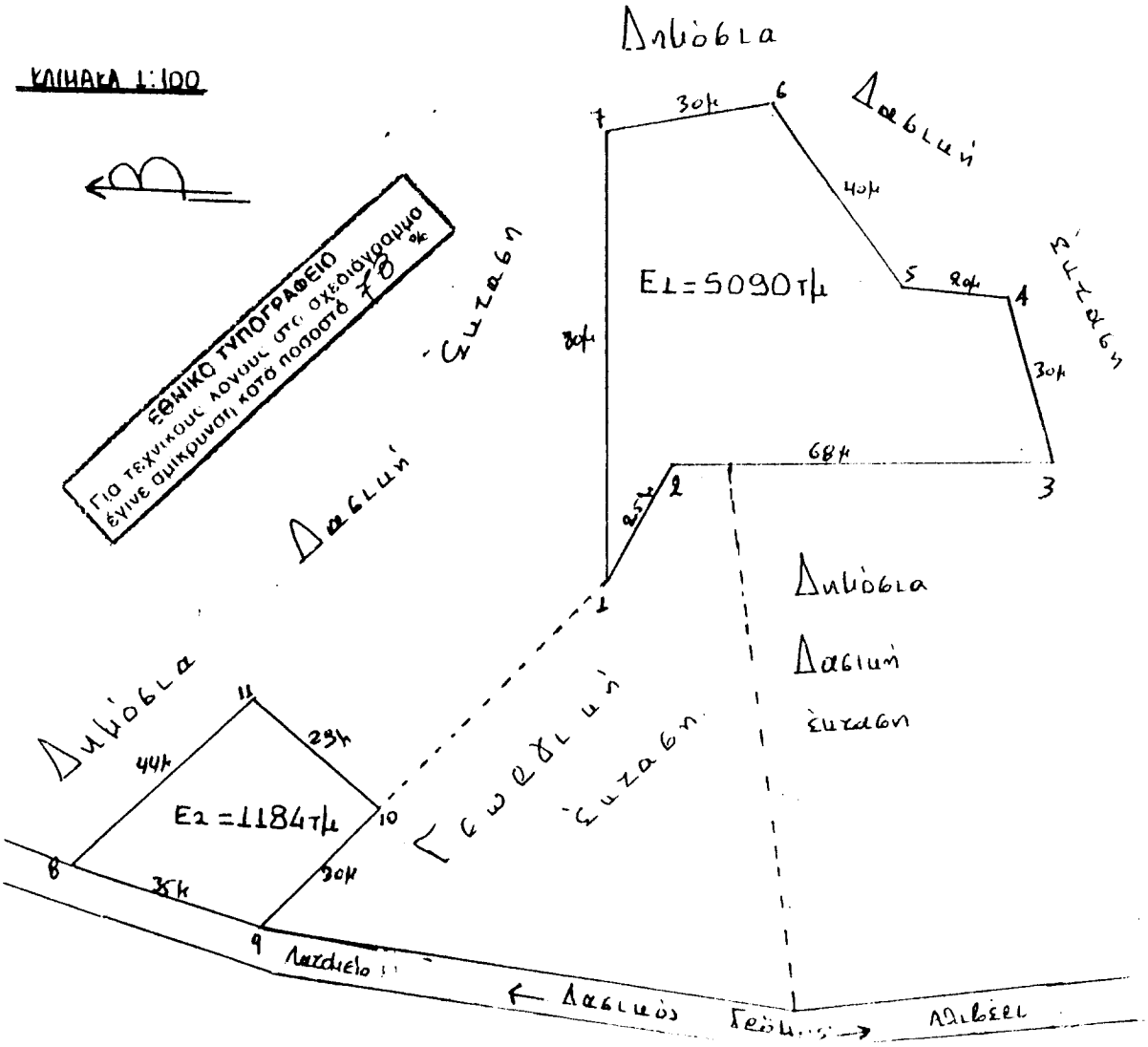
ΚΛΙΜΑΚΑ 1:100