04006450108020008

5591

# ΕΦΗΜΕΡΙΣ ΤΗΣ ΚΥΒΕΡΝΗΣΕΩΣ

## ΤΗΣ ΕΛΛΗΝΙΚΗΣ ΔΗΜΟΚΡΑΤΙΑΣ

ΤΕΥΧΟΣ ΤΕΤΑΡΤΟ **Αρ. Φύλλου 645**

1 Αυγούστου 2002

ΠΕΡΙΕΧΟΜΕΝΑ

**ΑΠΟΦΑΣΕΙΣ**

Τροποποίηση εγκ. ρυμοτ. σχεδίου στο ΟΤ 521 του Δήμου Χαλανδρίου Ν. Αττικής ..... 1

Κατηγοριοποίηση και καθορισμός ορίων οικισμού «Αρμενιοί» του Δ.Δ. Αρμενιών του Δήμου Κυπαρισσίας. ..... 2

## ΑΠΟΦΑΣΕΙΣ

Αριθ. ΠΕ.ΧΩ.οικ. 2445/Φ.Τροπ./2002 (1)

Τροποποίηση εγκ. ρυμοτ. σχεδίου στο ΟΤ 521 του Δήμου Χαλανδρίου Ν. Αττικής.

Ο ΓΕΝΙΚΟΣ ΓΡΑΜΜΑΤΕΑΣ ΠΕΡΙΦΕΡΕΙΑΣ ΑΤΤΙΚΗΣ

Έχοντας υπόψη:

1. Το Ν.2503/1997 (ΦΕΚ 107Α/30.5.1997) «Διοίκηση, Οργάνωση, Στελέχωση της Περιφέρειας κλπ.».

2. Το Ν.1577/1985 «Γενικός Οικοδομικός Κανονισμός», όπως ισχύει μετά το Ν.2831/2000 (Φ.Ε.Κ.140Α).

3. Τα άρθρα 152 παρ. 6, 154 και 161 του από 14/27.7.1999 Π.Δ. «Κώδικας Βασικής Πολεοδομικής Νομοθεσίας» (Φ.Ε.Κ.580Δ).

4. Την 75724/1151/30.12.1983(ΦΕΚ 767Β/30.12.1983) Κοινή Απόφαση Υπουργών Προεδρίας της Κυβερνήσεως και Χ.Ο.Π. «Κωδικοποίηση τροποποίηση και συμπλήρωση των Συλλογικών Οργάνων γνωμοδοτικής και αποφασιστικής αρμοδιότητος του Υπ. ΧΟΠ σε ενιαίο κείμενο».

5. Την 11383/20.3.2000 απόφασή μας περί «Συγκρότησης Περιφερειακού Συμβουλίου Χωροταξίας Οικισμού και Περιβάλλοντος (Περ. Σ.Χ.Ο.Π.) της Περιφέρειας Αττικής», όπως τροποποιήθηκε και συμπληρώθηκε με τις 27112/30.6.2000, 46931/30.10.2000 και 18591/3.4.2001 και 46320/11.9.2001 αποφάσεις μας.

6. Την 142/98 ομόφωνη θετική απόφαση του Δ.Σ. του Δήμου Χαλανδρίου και την 458/2001 νεότερη απόφασή του με την οποία επικαιροποιείται η 142/98.

7. Την με ΠΕΧΩ 1419/Φ.Τροπ/22.5.2002 θετική εισήγηση της Δ/νσης ΠΕΧΩ Περιφέρειας Αττικής.

8. Τη θετική γνωμοδότηση του ΣΧΟΠ της Περιφέρειας Αττικής, που διατυπώθηκε στην 10η συνεδρίαση της 30.5.2002.

9. Το γεγονός; ότι από τις διατάξεις της παοούσης δεν προκαλείται δαπάνη σε βάρος του κρατικού προϋπολογισμού και του οικείου ΟΤΑ, αποφασίζουμε:

1) Εγκρίνεται η τροποποίηση του εγκεκριμένου ρυμοτομικού σχεδίου στο ΟΤ 521 του Δήμου Χαλανδρίου με τον αποχαρακτηρισμό του από χώρο σχολείου σε οικοδομήσιμο χώρο, και τον καθορισμό οικοδομικής γραμμής και προκηπίου, όπως φαίνεται στο σχετικό πρωτότυπο διάγραμμα σε κλίμακα 1/500 που έχει θεωρηθεί από την Προϊσταμένη της Δ/νσης ΠΕΧΩ Περιφέρειας Αττικής και που συνοπτικό του αντίτυπο δημοσιεύεται με την παρούσα απόφαση.

2) Η ισχύς της παρούσης απόφασης αρχίζει από τη δημοσίευσή της στην Εφημερίδα της Κυβερνήσεως.

Η παρούσα απόφαση να δημοσιευθεί στην Εφημερίδα της Κυβερνήσεως.

Αθήνα, 26 Ιουνίου 2002

Ο Γενικός Γραμματέας Περιφέρειας
ΜΙΧΑΗΛ ΚΥΡΙΑΚΙΔΗΣ

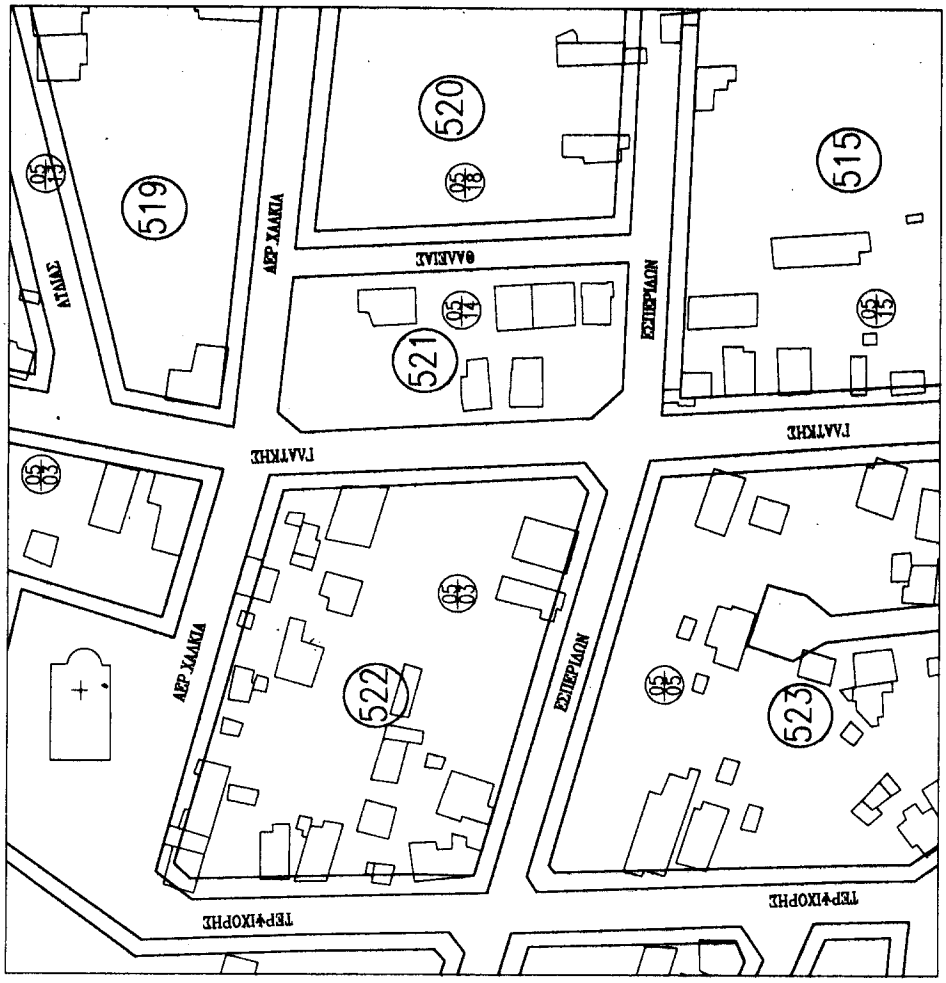


ΑΠΟΣΠΑΣΜΑ ΕΓΚΕΚΡΙΜΕΝΟΥ ΡΥΜΟΤΟΜΙΚΟΥ ΣΧΕΔΙΟΥ

| ΠΙΝΑΚΑΣ ΙΔΙΟΚΤΗΤΩΝ | | |
|---|---|---|
| ΙΔΙΟΚΤΗΣΙΑ | ΟΝΟΜΑΤΕΠΩΝΥΜΟ | ΔΙΕΥΘΥΝΣΗ |

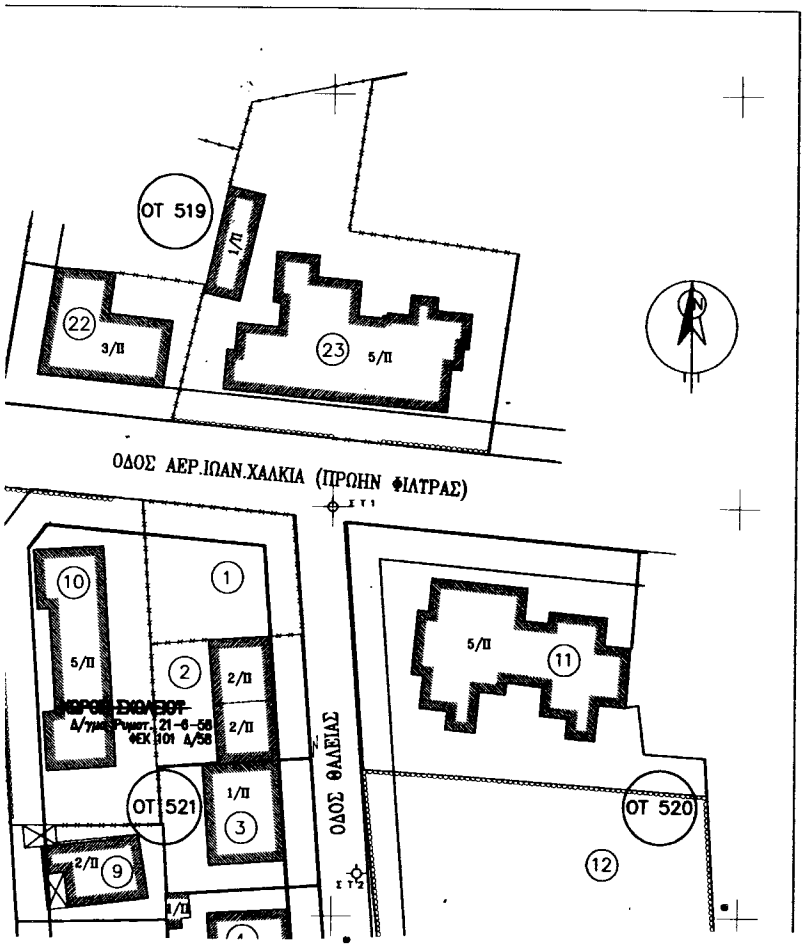


ΘΕΩΡΗΘΗΚΕ
και συνοδεύει την υπ' αριθμ. ΠΕΚΟ ΟΚ 2445/Φεβ/ο/02 απόφαση.
ΓΕΝ ΓΡΑΜΜΑΤΕΑ
ΠΕΡΙΦΕΡΕΙΑΣ ΑΤΤΙΚΗΣ

Ο/Η ΠΡΟΙΣΤΑΜΕΝΟΣ/Η
ΤΗΣ Δ/ΝΣΗΣ ΠΕ.ΧΟ.
Αθήνα 15-7-2002

Χριστίνα Μπαλωμενάκη
Ζωγράφου
Αρχιτέκτων με Α' βαθμό

## ΤΠΟΜΝΗΜΑ

- ΣΤΡΜΑΤΟΠΛΕΓΜΑ
- ΠΕΡΙΦΡΑΞΗ ΜΕ ΘΑΜΝΟΤΣ
- ΠΕΡΙΦΡΑΞΗ ΜΕ ΚΑΓΚΕΛΑ
- (1) ΙΔΙΟΚΤΗΣΙΑ

## ΟΡΟΙ ΔΟΜΗΣΗΣ

| ΑΡΤΙΟΤΗΤΑ ΚΑΤΑ ΚΑΝΟΝΑ | | | ΠΑΡΕΚΚΛΙΣΕΙΣ | |
|---|---|---|---|---|
| | | | ΠΡΟ 18-01-1973 | ΠΡΟ 18-01-1973 |
| Π.Ε. | Ε=400 $m^2$ | Π=15 $m^2$ | Ε=200 $m^2$ Π=8 m | Ε=200 $m^2$ Π=8 m |
| ΣΤΝΕΧΕΣ | Ε=200 $m^2$ | Π=10 $m^2$ | | |

ΝΕΟΙ ΣΤΝΤΕΛΕΣΤΕΣ ΔΟΜΗΣΗΣ (ΦΕΚ 728 Δ/89):
*Για οικοπεδο μεχρι 600$m^2$,* σ.δ.=0.9
*Για οικοπεδο μεγαλυτερο απο 600$m^2$,* σ.δ.=0.9

## ΒΕΒΑΙΩΣΗ

ΒΕΒΑΙΩΝΕΤΑΙ ΟΤΙ ΤΟ ΠΑΡΟΝ ΣΧΕΔΙΟ ΕΙΝΑΙ ΤΟ ΝΟΜΙΜΑ ΑΝΑΡΤΗΜΕΝΟ ΣΤΟ ΠΙΝΑΚΙΟ ΤΟΥ ΔΗΜΟΥ ΜΑΣ, ΑΡΜΟΔΙΑ ΘΕΩΡΗΜΕΝΟ ΚΑΙ ΣΥΝΟΔΕΥΕΙ ΤΗΝ ΑΡ.142/1998 & 458/2001 ΑΠΟΦΑΣΗ ΤΟΥ ΔΗΜΟΤΙΚΟΥ ΣΥΜΒΟΥΛΙΟΥ.

ΧΑΛΑΝΔΡΙ 20/ 2/2002

Ο ΒΕΒΑΙΩΝ
Ο ΔΗΜΑΡΧΟΣ
ΚΩΝ. ΜΑΤΤΑΚΟΣ

| | ΟΝΟΜΑΤΕΠΩΝΥΜΟ | |
|---|---|---|
| 1 | ΓΙΑΝΝΟΠΟΥΛΟΥ ΜΑΡΙΑ | ΘΑΛΕΙΑΣ 2 |
| 2 | ΑΒΟΥΡΗ ΠΑΡΑΣΚΕΥΗ | ΘΑΛΕΙΑΣ 4 |
| 3 | ΜΟΥΡΤΖΙΝΟΣ ΧΡΗΣΤΟΣ | ΘΑΛΕΙΑΣ 6 |
| 4 | ΚΟΥΛΟΥΡΗΣ ΑΝΤΩΝΗΣ | ΘΑΛΕΙΑΣ 8 |
| 5 | ΠΑΠΠΑ ΝΙΚΗ | ΘΑΛΕΙΑΣ 10 |
| 6 | ΚΟΥΚΟΥΛΑ ΖΩΙΤΣΑ<br>ΚΟΥΚΟΥΛΑ ΟΛΓΑ | ΘΑΛΕΙΑΣ & ΕΣΠΕΡΙΔΩΝ 29 |
| 7 | ΚΟΥΡΗΣ ΣΩΤΗΡΗΣ | ΓΛΑΥΚΗΣ 19 |
| 8 | ΝΙΚΟΛΑΟΥ ΟΛΥΜΠΙΑ | ΓΛΑΥΚΗΣ 17 |
| 9 | ΚΡΙΤΖΩΤΑΚΗΣ ΓΕΩΡΓΙΟΣ | ΓΛΑΥΚΗΣ 15Α |
| 10 | ΠΑΝΤΟΣ ΑΡΗΣ<br>ΜΟΥΡΙΚΗΣ ΠΑΝ.<br>ΚΑΠΑΡΗΣ ΙΩΑΝΝΗΣ<br>ΓΟΥΡΓΙΩΤΗΣ Κ.<br>ΦΑΛΙΕΡΑΣ Λ.<br>ΒΙΤΑΛΗ Α.<br>ΚΑΡΑΓΙΑΝΝΗ | ΓΛΑΥΚΗΣ 15 |
| 11 | ΧΑΡΙΤΟΔΙΠΛΩΜΕΝΟΣ Ν.<br>ΠΑΝΑΓΙΩΤΟΠΟΥΛΟΣ Χ.<br>ΑΠΟΣΤΟΛΑΚΗΣ Α.<br>ΜΠΟΥΡΔΑΚΟΣ Μ. | ΑΕΡ.ΧΑΛΚΙΑ 12 |
| 12 | ΑΡΚΟΥΔΗΣ | ΘΑΛΕΙΑΣ 3 |
| 13 | ΚΑΠΑΝΤΑΗΣ ΔΗΜΗΤΡΙΟΣ | ΕΡΜΙΟΝΗΣ 6 |
| 14 | ΡΑΠΤΟΠΟΥΛΟΣ ΑΘΑΝΑΣΙΟΣ | ΕΡΜΙΟΝΗΣ 7 |
| 15 | ΜΟΥΓΚΟΓΙΑΝΝΗΣ ΝΕΟΚΛΗΣ | ΕΣΠΕΡΙΔΩΝ & ΓΛΑΥΚΗΣ 21 |
| 16 | ΑΓΝΩΣΤΟΣ | ΕΣΠΕΡΙΔΩΝ & ΓΛΑΥΚΗΣ |
| 17 | ΑΓΝΩΣΤΟΣ | ΕΣΠΕΡΙΔΩΝ & ΓΛΑΥΚΗΣ |
| 18 | ΚΥΡΑΝΑΣ ΣΤΑΥΡΟΣ<br>ΝΟΜΙΚΟΣ ΙΩΑΝΝΗΣ<br>ΓΚΑΤΖΗΣ ΙΩΑΝΝΗΣ | ΓΛΑΥΚΗΣ 22 |
| 19 | ΤΖΕΜΟΣ ΑΘΑΝΑΣΙΟΣ | ΓΛΑΥΚΗΣ 20 |
| 20 | ΑΓΝΩΣΤΟΣ | ΓΛΑΥΚΗΣ 18 & ΑΕΡ.ΧΑΛΚΙΑ |
| 21 | ΖΙΑΡΑΣ<br>ΔΕΡΜΙΤΖΑΚΗΣ ΙΩΑΝΝΗΣ<br>ΜΠΑΡΜΠΟΥΛΕΤΟΣ | ΑΕΡ.ΧΑΛΚΙΑ 3 |
| 22 | ΝΤΟΥΜΑΝΗΣ ΒΑΣΙΛΕΙΟΣ<br>ΝΤΟΥΜΑΝΗΣ ΧΡΗΣΤΟΣ | ΓΛΑΥΚΗΣ 13 & ΑΕΡ.ΧΑΛΚΙΑ |
| 23 | ΠΟΝΙΡΑΚΗΣ ΘΕΟΔΩΡΟΣ<br>ΤΕΝΤΖΕΡΑΚΗΣ ΘΕΟΔΩΡΟΣ<br>ΚΑΡΤΕΡΗΣ ΚΩΣΤΗΣ<br>ΠΑΥΛΟΠΟΥΛΟΣ Α. | ΑΕΡ.ΧΑΛΚΙΑ 7 |

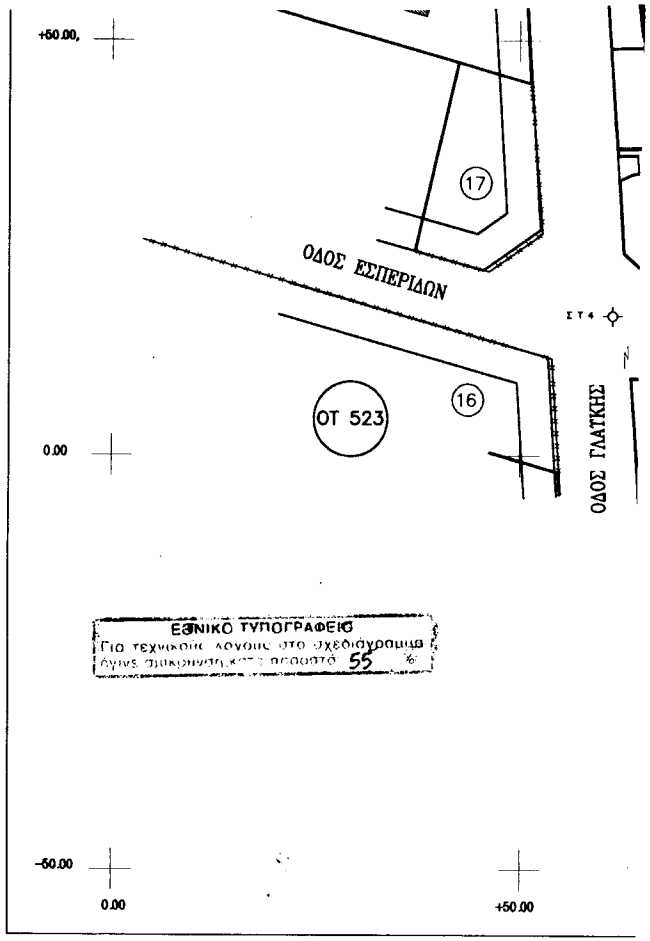

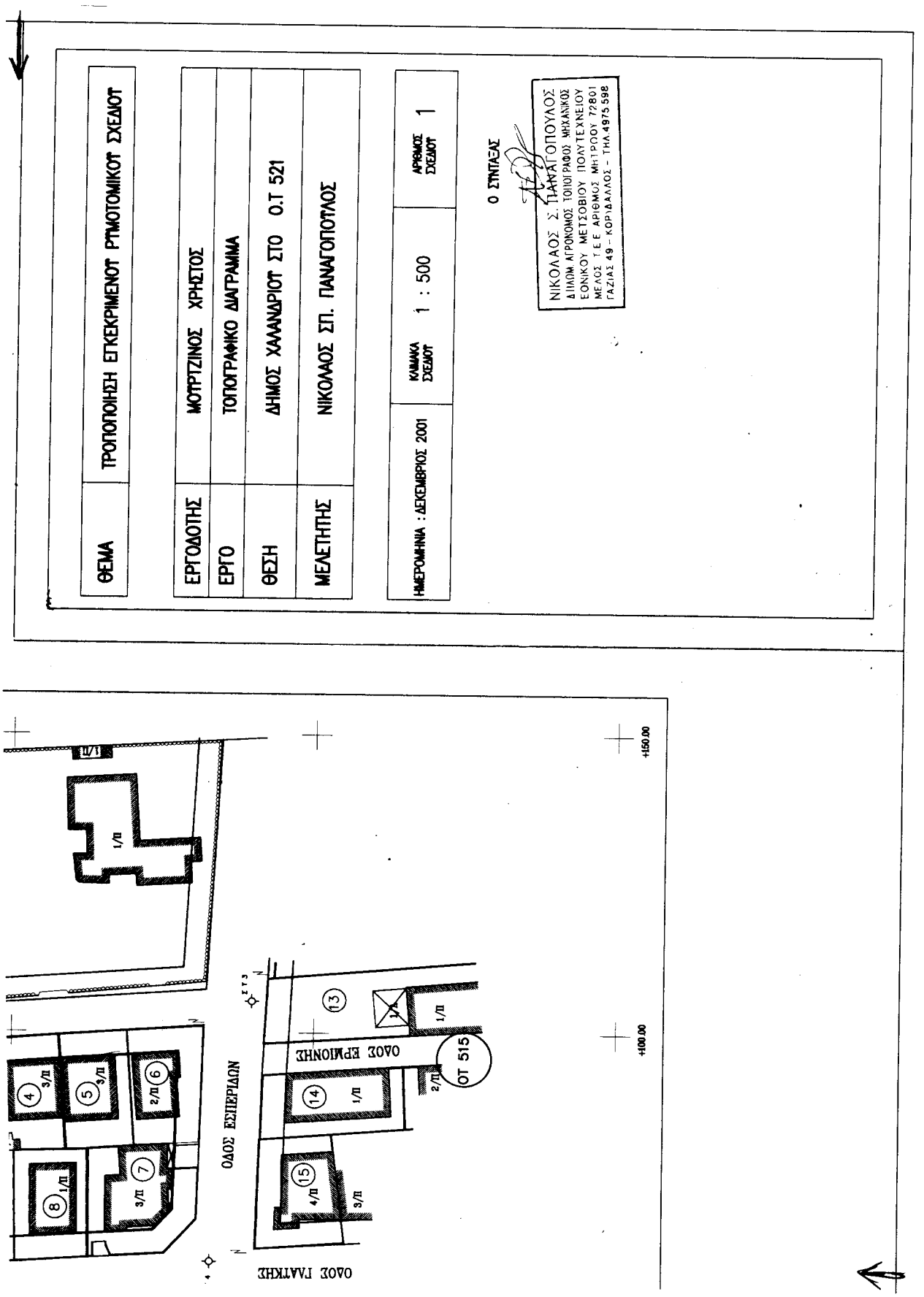
ΘΕΜΑ
ΤΡΟΠΟΠΟΙΗΣΗ ΕΓΚΕΚΡΙΜΕΝΟΥ ΡΥΜΟΤΟΜΙΚΟΥ ΣΧΕΔΙΟΥ
ΕΡΓΟΔΟΤΗΣ
ΜΟΥΡΤΖΙΝΟΣ ΧΡΗΣΤΟΣ
ΕΡΓΟ
ΤΟΠΟΓΡΑΦΙΚΟ ΔΙΑΓΡΑΜΜΑ
ΘΕΣΗ
ΔΗΜΟΣ ΧΑΛΑΝΔΡΙΟΥ ΣΤΟ Ο.Τ 521
ΜΕΛΕΤΗΤΗΣ
ΝΙΚΟΛΑΟΣ ΣΠ. ΠΑΝΑΓΟΠΟΥΛΟΣ
ΗΜΕΡΟΜΗΝΙΑ : ΔΕΚΕΜΒΡΙΟΣ 2001
ΚΛΙΜΑΚΑ ΣΧΕΔΙΟΥ 1 : 500
ΑΡΙΘΜΟΣ ΣΧΕΔΙΟΥ 1
Ο ΣΥΝΤΑΞΑΣ
ΝΙΚΟΛΑΟΣ Σ. ΠΑΝΑΓΟΠΟΥΛΟΣ
ΔΙΠΛΩΜ ΑΓΡΟΝΟΜΟΣ ΤΟΠΟΓΡΑΦΟΣ ΜΗΧΑΝΙΚΟΣ
ΕΘΝΙΚΟΥ ΜΕΤΣΟΒΙΟΥ ΠΟΛΥΤΕΧΝΕΙΟΥ
ΜΕΛΟΣ Τ.Ε.Ε ΑΡΙΘΜΟΣ ΜΗΤΡΩΟΥ 72801
ΓΑΖΙΑΣ 49 – ΚΟΡΥΔΑΛΛΟΣ – ΤΗΛ.4975 598
ΟΔΟΣ ΕΣΠΕΡΙΔΩΝ
ΟΔΟΣ ΕΡΜΙΟΝΗΣ
ΟΔΟΣ ΓΛΑΥΚΗΣ
ΟΤ 515
+150.00
+100.00

Αριθ. 1816 (2)

Κατηγοριοποίηση και καθορισμός ορίων οικισμού «Αρμενιοί» του Δ.Δ. Αρμενιών του Δήμου Κυπαρισσίας.

Ο ΓΕΝΙΚΟΣ ΓΡΑΜΜΑΤΕΑΣ
ΠΕΡΙΦΕΡΕΙΑΣ ΠΕΛΟΠΟΝΝΗΣΟΥ

Έχοντας υπόψη:

1. Το Ν.2503/97 (Φ.Ε.Κ. 107Α) «Διοίκηση, οργάνωση, στελέχωση Περιφέρειας...».

2. Το Ν. 2831/00 άρθρο 29 (Φ.Ε.Κ 140Α) «Τροποποίηση των διατάξεων του Ν. 1577/ 85 και άλλες πολεοδομικές διατάξεις».

3. Τις διατάξεις του ΠΔ/24.4.85 (ΦΕΚ 181/Δ/3.5.85) «περί τρόπου καθορισμού ορίων οικισμών της χώρας μέχρι 2000 κατοίκους, κατηγορίες αυτών και καθορισμός όρων και περιορισμών δόμησής των», όπως τροποποιήθηκαν με τα ΠΔ/14.2.87 και ΠΔ/25.4.89 τα οποία δημοσιεύθηκαν αντίστοιχα στο ΦΕΚ 133/Δ/23.2.87 και στο ΦΕΚ 293/Δ/16.5.89.

4. Το Ν.2508/97 (ΦΕΚ 124 Α) «Νέος οικιστικός νόμος».

5. Τις 2489/ΠΕ/25.1.00, 547/7.3.01, 3682/21.12.01 και 1616/6.6.02 αποφάσεις Γ.Γ. Περιφέρειας Πελοποννήσου για συγκρότηση Περιφερειακού Σ.Χ.Ο.Π. στη Δ/νση ΠΕ.ΧΩ. Πελοποννήσου.

6. Τα πληθυσμιακά στοιχεία της τελευταίας απογραφής του κράτους της Ε.Σ.Υ.Ε.

7. Την 3091/1820/23-8-2001 πρόταση της Νομαρχιακής Αυτοδιοίκησης Μεσσηνίας Δ/νσης ΠΕ.ΧΩ.ΠΟ. στην οποία ανατέθηκε η σχετική μελέτη για τον προσδιορισμό των ορίων του υπόψη οικισμού.

8. Την 27/98 απόφαση του κοινοτικού Συμβουλίου της κοινότητος Αρμενιών για την εξέταση των υποβληθεισών ενστάσεων κατά της ανωτέρω πρότασης και την διαμόρφωση της τελικής πρότασης.

9. Το Πρακτικό 11/6.12.01 θέμα 5ο του Περιφερειακού Σ.Χ.Ο.Π.

10. Την 374/01 απόφαση του Δημοτικού Συμβουλίου του Δήμου Κυπαρισσίας για την επικαιροποίηση της υπ' αριθμ. 27/98 απόφασης.

11. Την 127/02 απόφαση του Δημοτικού Συμβουλίου του Δήμου Κυπαρισσίας για τη συμπλήρωση της υπ' αριθμ. 374/01 απόφασης.

12. Το Πρακτικό 6/13.6.02 - θέμα 3ο του Περιφερειακού Σ.Χ.Ο.Π.

13. Το γεγονός ότι από τις διατάξεις αυτής της απόφασης δεν προκαλείται δαπάνη εις βάρος του κρατικού προϋπολογισμού ούτε εις βάρος του προϋπολογισμού του οικείου ΟΤΑ., αποφασίζουμε:

1. Κατατάσσουμε τον οικισμό Αρμενιών του Δ.Δ. Αρμενιών του Δήμου Κυπαρισσίας του Νομού Μεσσηνίας στις κατηγορίες :

α) ως προς τη θέση στον χώρο: Μη παραλιακός, μη περιαστικός, μη τουριστικός

β) ως προς το βαθμό προστασίας: Αδιάφορος

γ) ως προς τη δυναμικότητα: Στάσιμος

δ) ως προς το βαθμό διασποράς: Συνεκτικός

ε) ως προς το μέγεθος: Μεσαίος

2. Καθορίζουμε τα όρια του οικισμού Αρμενιών του Δ. Δ. Αρμενιών του Δήμου Κυπαρισσίας του Νομού Αργολίδος με τα στοιχεία 1 έως 15, όπως αυτά φαίνονται στο συνοδευτικό της παρούσας σχεδιάγραμμα σε κλίμακα 1:5000 που αποτελεί αναπόσπαστο μέρος της απόφασης αυτής και συντάχθηκε με βάση τα στοιχεία του χάρτη και του επιτόπιου ελέγχου.

3. Καθορίζουμε τους ακόλουθους γενικούς όρους δόμησης για τον προαναφερόμενο οικισμό:

- Αρτιότητα : α) Στο τμήμα που περικλείεται από τα προ του 1923 όρια (Α, Β, Γ, Δ, Ε, Ζ, Θ, Η, Ι, Α) 500 τ.μ.

β) Στο υπόλοιπο τμήμα 1(Α), 2, 3..... 13, 14, 15, 1, Β, Γ, Δ, .....Η, Θ, Ι, 1(Α) 800 τ.μ.

- Παρέκκλιση αρτιότητας, συντελεστής δόμησης, σύστημα δόμησης και μέγιστο ύψος κτιρίου σύμφωνα με το άρθρο 5 του Π.Δ. της 24.4/3.5.85/ ΦΕΚ 181Δ.

4. Καθορίζουμε τους ακόλουθους ειδικούς όρους δόμησης:

- Στέγες: α) Μονόρριχτες 30%, δίρριχτες ή τετράρριχτες 30- 40%

β) Επικάλυψη : Με κεραμίδια γενικά

γ) Για ειδικά κτίρια και κτίρια αμιγούς επαγγελματικής χρήσης επιτρέπεται η μη επιβολή στέγης ύστερα από γνώμη της Ε.Π.Α.Ε.

- Εξώστες ή ημιυπαίθριοι χώροι: α) Απαγορεύονται οι περιμετρικοί και συνεχόμενοι εξώστες που δεν αντιστοιχούν σε ανοίγματα και δεν έχουν λειτουργική εξάρτηση από την κυρίως οικοδομή β) Μέγιστο πλάτος εξώστη 1,20 μ. και γ) Στηθαίο, κιγκλίδωμα και υλικά ελεύθερα.

5. Πλάτος των δρόμων :

- Το ελάχιστο πλάτος των επαρχιακών δρόμων ορίζεται στα 8,0 μ. (αν το πλάτος τους είναι ή προβλέπεται μεγαλύτερο ισχύει το μεγαλύτερο).

- Το ελάχιστο πλάτος των υφισταμένων δρόμων ορίζεται ως εξής: α) στο τμήμα που περικλείεται από τα προ του 1923 όρια 4,0 μ. και β) στο υπόλοιπο τμήμα 6,0 μ.

- Το ελάχιστο πλάτος των δρόμων που δημιουργούνται (νέα διάνοιξη) ορίζεται στα 6,0 μ.

6. Γραμμή δόμησης:

- Στους επαρχιακούς και δημοτικούς δρόμους η γραμμή δόμησης ορίζεται σύμφωνα με το Π.Δ. 209/98/ΦΕΚ 169Α/98 «Λήψη μέτρων για την ασφάλεια της Υπεραστικής Συγκοινωνίας».

- Στους λοιπούς δρόμους ή χώρους που έχουν τεθεί σε κοινή χρήση ορίζεται στα 2,50 μ. από το όριό τους όπως αυτό διαμορφώνεται μετά την υποχρεωτική παραχώρηση λωρίδας οικοπέδου στον οικείο Ο.Τ.Α., προς απόκτηση του απαιτούμενου πλάτους.

Είναι δυνατόν να ορίζεται μικρότερη απόσταση για οικόπεδα μικρότερα των 500 τ. μ. εφόσον δεν εξαντλείται η επιτρεπόμενη δόμηση με απόφαση του Γενικού Γραμματέα Περιφέρειας μετά από γνωμοδότηση του Περιφερειακού Σ.Χ. Ο.Π. και με συνεκτίμηση των πολεοδομικών, περιβαλλοντικών και κυκλοφοριακών συνθηκών.

Η παρούσα απόφαση μαζί με το συνημμένο σχεδιάγραμμα οριοθέτησης του οικισμού να δημοσιευθούν στην Εφημερίδα της Κυβερνήσεως.

Τρίπολη, 25 Ιουνίου 2002

Ο Γενικός Γραμματέας Περιφέρειας
ΑΝΤΩΝΗΣ ΜΑΤΣΙΓΚΟΣ

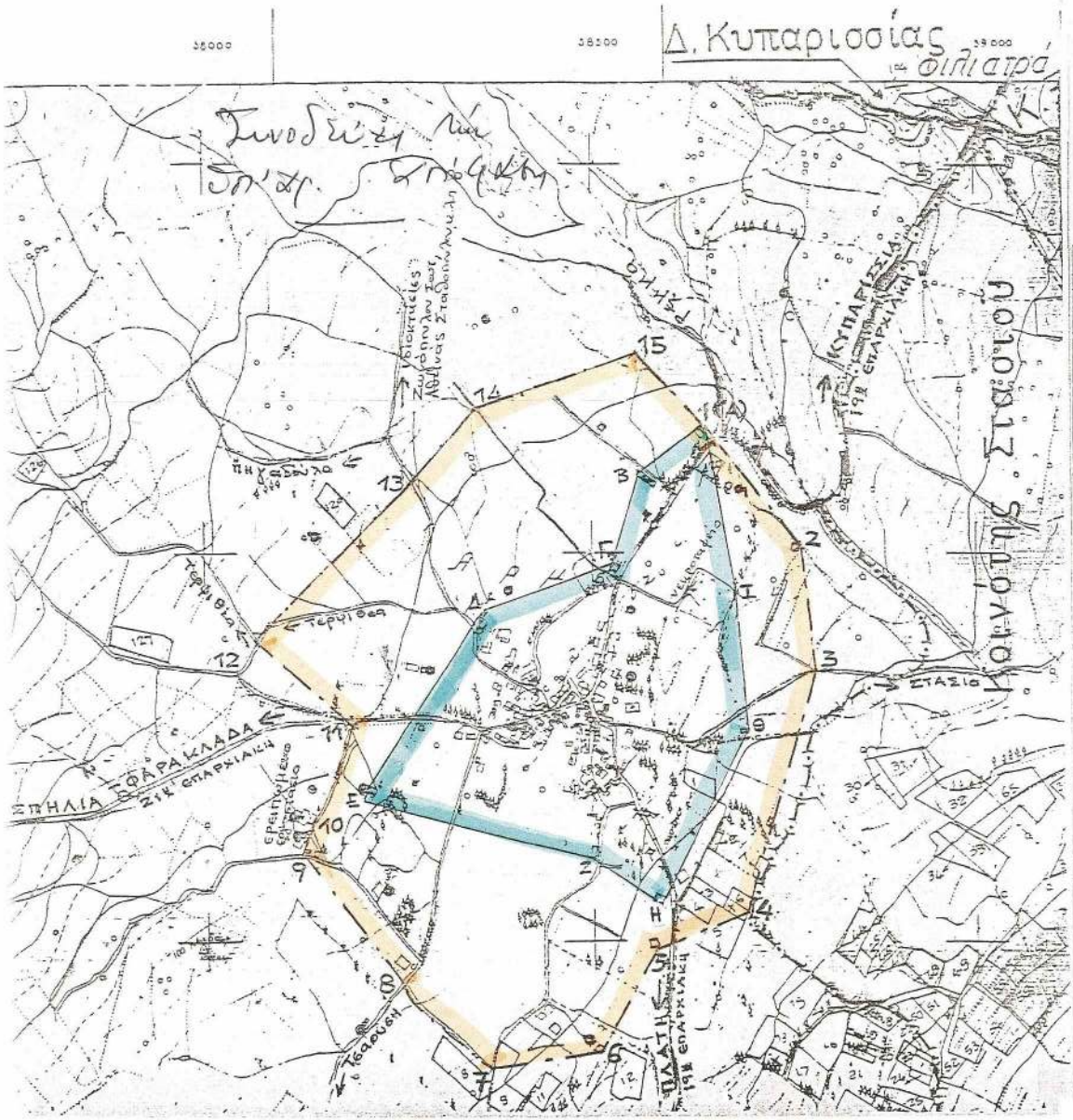


Δ/νση

Συνοδεύει υπ' αριθ. 6/13-6-02 θέμα 3ο ΠΕΖ/ΧΚΟΠ

Το παρόν συνοδεύει την αριθ. 181610/2 απόφαση "Εν. Γραμ. Περ/ρειας Πελ/σου"

Ο Γ.Γ. Π.Π.

Δ/ντής ΠΕΧΩ Πελ/σου

ΔΗΜΗΤΡΙΟΣ ΚΟΥΝΑΣ
ΠΟΛΙΤΙΚΟΣ ΜΗΧΑΝΙΚΟΣ με Α'β

Αντώνης Μανώλιος

ΝΟΜΟΣ ΜΕΣΣΗΝΙΑΣ
ΟΙΚΙΣΜΟΣ «ΑΡΜΕΝΙΟΙ» Δ.Δ. ΑΡΜΕΝΙΩΝ , ΔΗΜΟΥ ΚΥΠΑΡΙΣΣΙΑΣ

ΥΠΟΜΝΗΜΑ

Όρια προ 1923 [Απόφαση Νομάρχη Τ.Υ. 21/4025/14-1-78]
Προτεινόμενα όρια από Δ/νση ΠΕ.ΧΩ.ΠΟ

ΠΕΡΙΓΡΑΦΗ ΟΡΙΩΝ ΠΡΟ 1923

Α. Οικία Σταθόπουλου Κων/νου
Β. Δημοτικό Σχολείο
Γ. Οικία Καλογερόπουλου Παν.
Δ. Οικία Καλογερόπουλου Σωτ.
Ε. Οικία Αποστολόπουλου Γρηγ.
Ζ. Οικία Σταθόπουλου Κων.
Η. Εργοστάσιο οινοποιίας Αφών Αποστολόπουλου
Θ. Οικία Καλογερόπουλου Εμμαν.
Ι. Νεκροταφείο Κοινότητας

ΠΕΡΙΓΡΑΦΗ ΠΡΟΤΕΙΝΟΜΕΝΩΝ ΟΡΙΩΝ

1.[Α] Οικία Σταθόπουλου Κων/νου
2. Οικία Καραμπίνη Χαράλαμπου
3. Σημείο στο δρόμο προς Στασιό ,στη διασταύρωση του με δρομίσκο προς οικία Χαρ. Καραμπίνη.
4. Βορειοανατολική γωνία ιδιοκτησίας Γκότση Παν.
5. Οικία Μπάκουλα Αντώνιου
6. Οικία Μπίτσικα Παναγιώτη
7. Σημείο τομής δρόμων , νότια της ιδιοκτησίας Καλαμπόκη Αιμιλίας
8. Σημείο στο δρόμο προς Τσασούση , στη διασταύρωσή του με δρομίσκο Δυτικά της ιδιοκτησίας Παναγ. Πολίτη.
9. Αγροικία Ψιλοδημητρακόπουλου Ηλία
10. Στροφή δρόμου, ανατολικά του ερειπωμένου εργοστασίου τυποποίησης
11. Τομή 21ης επαρχιακής οδού , προς Φαρακλάδα, με τον δρόμο ανατολικά του ερειπωμένου εργοστασίου τυποποίησης.

10-11. Κατά μήκος δρόμου

12. Στροφή δρόμου προς Τερψιθέα
13. Σημείο στο δρόμο προς Πηγαδούλα , σε απόσταση 170μ. απ'την διασταύρωσή του με δρόμο προς Τερψιθέα.
14. Σημείο στο δρόμο, προς ιδιοκτησία αφών Σταματογιαννόπουλου , Μπίτσικα Ευστ. κ.λ.π. σε απόσταση 290 μ. από τη διασταύρωσή του με την 19η επαρχιακή οδό.
15. Σημείο στη νοητή προέκταση της ανατολικής πλευράς της οικίας Κων/νου Σταθόπουλου , σε απόσταση 150μ. απ'την 19η επαρχιακή οδό.

ΚΛΙΜΑΚΑ 1: 5.000 ΙΟΥΛΙΟΣ 2001

ΘΕΜΑ : ΟΡΙΟΘΕΤΗΣΗ ΟΙΚΙΣΜΟΥ ΑΡΜΕΝΙΩΝ
[με βάση το Π.Δ. της 24.4/3.5.85 ΦΕΚ 131 Δ]

Συνοδεύει το έγγραφό μας

ΝΟΜΑΡΧΙΑΚΗ ΑΥΤΟΔΙΟΙΚΗΣΗ ΜΕΣΣΗΝΙΑΣ
ΔΙΕΥΘΥΝΣΗ ΠΕΡΙΒΑΛΛΟΝΤΟΣ – ΧΩΡΟΤΑΞΙΑΣ ΚΑΙ ΠΟΛΕΟΔΟΜΙΑΣ
ΤΜΗΜΑ ΧΩΡΟΤΑΞΙΚΟΥ ΚΑΙ ΠΟΛΕΟΔΟΜΙΚΟΥ ΣΧΕΔΙΑΣΜΟΥ

| ΕΙΣΗΓΗΣΗ | Η ΠΡΟΪΣΤΑΜΕΝΗ ΤΜΗΜΑΤΟΣ | ΘΕΩΡΗΘΗΚΕ Η ΔΙΕΥΘΥΝΤΡΙΑ |
|---|---|---|
| Καλαμάτα 10.7.01 | | Καλαμάτα 23/8/01 |
| Νίκη Νιανιάρα – Χαρούλη | Αικατερίνη Βαρβουτσή | Αγρίτα Σκεβοΐδου |
| Αρχ. Μηχ/κός Α'β | Τοπ. Μηχ/κός | Τοπ. Μηχ/κός Α'β |

ΕΘΝΙΚΟ ΤΥΠΟΓΡΑΦΕΙΟ
Το τεύχος δημοσιεύτηκε στο ΣΧΕΔΟΓΡΑΦΙΟ

# ΕΘΝΙΚΟ ΤΥΠΟΓΡΑΦΕΙΟ

## ΕΦΗΜΕΡΙΣ ΤΗΣ ΚΥΒΕΡΝΗΣΕΩΣ

ΚΑΠΟΔΙΣΤΡΙΟΥ 34 * ΑΘΗΝΑ 104 32 * TELEX 223211 YPET GR * FAX 010 52 21 004
ΗΛΕΚΤΡΟΝΙΚΗ ΔΙΕΥΘΥΝΣΗ: http: www.et.gr
e-mail: webmaster @ et.gr

## ΠΛΗΡΟΦΟΡΙΕΣ ΔΗΜΟΣΙΕΥΜΑΤΩΝ Φ.Ε.Κ.: Τηλ. 1464

Πληροφορίες Α.Ε. - Ε.Π.Ε. και λοιπών Φ.Ε.Κ.: **010 527 9000**

## ΠΕΡΙΦΕΡΕΙΑΚΑ ΓΡΑΦΕΙΑ ΠΩΛΗΣΗΣ Φ.Ε.Κ.

**ΘΕΣΣΑΛΟΝΙΚΗ** - Βασ. Όλγας 227 - Τ.Κ. 54100 **(0310) 423 956**
**ΠΕΙΡΑΙΑΣ** - Γούναρη και Εθν. Αντίστασης Τ.Κ. 185 31 **010 4135 228**
**ΠΑΤΡΑ** - Κορίνθου 327 - Τ.Κ. 262 23 **(0610) 638 109 -110**
**ΙΩΑΝΝΙΝΑ** - Διοικητήριο Τ.Κ. 450 44 **(06510) 87215**
**ΚΟΜΟΤΗΝΗ** - Δημοκρατίας 1 Τ.Κ. 691 00 **(05310) 22 858**
**ΛΑΡΙΣΑ** - Διοικητήριο Τ.Κ. 411 10 **(0410) 597449**
**ΚΕΡΚΥΡΑ** - Σαμαρά 13 Τ.Κ. 491 00 **(06610) 89 127 / 89 120**
**ΗΡΑΚΛΕΙΟ** - Πλ. Ελευθερίας 1, Τ.Κ. 711 10 **(0810) 396 223**
**ΛΕΣΒΟΣ** - Πλ. Κωνσταντινουπόλεως Τ.Κ. 811 00 Μυτιλήνη **(02510) 46 888 / 47 533**

## ΤΙΜΗ ΠΩΛΗΣΗΣ ΦΥΛΛΩΝ ΕΦΗΜΕΡΙΔΟΣ ΤΗΣ ΚΥΒΕΡΝΗΣΕΩΣ

**Σε έντυπη μορφή:**
- Για τα ΦΕΚ από 1 μέχρι 40 σελίδες 1 euro.
- Για τα ΦΕΚ από 40 σελίδες και πάνω η τιμή προσαυξάνεται κατά 0,05 euro για κάθε επιπλέον σελίδα.

**Σε μορφή CD:**

| Τεύχος | Περίοδος | Τιμές σε EURO | Τεύχος | Περίοδος | Τιμές σε EURO |
|---|---|---|---|---|---|
| Α.Ε. & Ε.Π.Ε. | Μηνιαίο | 60 | Αναπτυξιακών Πράξεων και Συμβάσεων (Τ.Α.Π.Σ.) | Ετήσιο | 75 |
| Α΄ και Β΄ | 3μηνιαίο | 75 | Νομικών Προσώπων Δημοσίου Δικαίου (Ν.Π.Δ.Δ.) | Ετήσιο | 75 |
| Α΄, Β΄ και Δ΄ | 3μηνιαίο | 90 | Δελτίο Εμπορικής και Βιομηχανικής Ιδιοκτησίας (Δ.Ε.Β.Ι.) | Ετήσιο | 75 |
| Α΄ | Ετήσιο | 180 | Ανωτάτου Ειδικού Δικαστηρίου | Ετήσιο | 75 |
| Β΄ | Ετήσιο | 210 | Διακηρύξεων Δημοσίων Συμβάσεων | Ετήσιο | 75 |
| Γ | Ετήσιο | 60 | | | |
| Δ΄ | Ετήσιο | 150 | | | |
| Παράρτημα | Ετήσιο | 75 | | | |

Η τιμή πώλησης του Τεύχους Α.Ε. & Ε.Π.Ε. σε μορφή CD - rom για δημοσιεύματα μετά το 1994 καθορίζεται σε 30 euro ανά τεμάχιο, ύστερα από σχετική παραγγελία.
Η τιμή διάθεσης φωτοαντιγράφων ΦΕΚ 0,15 euro ανά σελίδα

## ΕΤΗΣΙΕΣ ΣΥΝΔΡΟΜΕΣ Φ.Ε.Κ.

| Τεύχος | Σε έντυπη μορφή: Κ.Α.Ε. Προϋπολογισμού 2531 euro | Σε έντυπη μορφή: Κ.Α.Ε. ΤΑΠΕΤ 3512 euro | Από το Internet: Κ.Α.Ε. Προϋπολογισμού 2531 euro | Από το Internet: Κ.Α.Ε. ΤΑΠΕΤ 3512 euro |
|---|---|---|---|---|
| Α΄ (Νόμοι, Π.Δ., Συμβάσεις κτλ.) | 205 | 10,25 | 176 | 8,80 |
| Β΄ (Υπουργικές αποφάσεις κτλ.) | 293 | 14,65 | 205 | 10,25 |
| Γ΄ (Διορισμοί, απολύσεις κτλ. Δημ. Υπαλλήλων) | 59 | 2,95 | ΔΩΡΕΑΝ | - - |
| Δ΄ (Απαλλοτριώσεις, πολεοδομία κτλ.) | 293 | 14,65 | 147 | 7,35 |
| Αναπτυξιακών Πράξεων και Συμβάσεων (Τ.Α.Π.Σ.) | 147 | 7,35 | 88 | 4,40 |
| Ν.Π.Δ.Δ. (Διορισμοί κτλ. προσωπικού Ν.Π.Δ.Δ.) | 59 | 2,95 | ΔΩΡΕΑΝ | - - |
| Παράρτημα (Προκηρύξεις θέσεων ΔΕΠ κτλ.) | 30 | 1,50 | ΔΩΡΕΑΝ | - - |
| Δελτίο Εμπορικής και Βιομ/κής Ιδιοκτησίας (Δ.Ε.Β.Ι.) | 59 | 2,95 | 30 | 1,50 |
| Ανωτάτου Ειδικού Δικαστηρίου (Α.Ε.Δ.) | ΔΩΡΕΑΝ | - | ΔΩΡΕΑΝ | - - |
| Προκηρύξεων Α.Σ.Ε.Π. | ΔΩΡΕΑΝ | - | ΔΩΡΕΑΝ | - - |
| Ανωνύμων Εταιρειών & Ε.Π.Ε. | 2.054 | 102,70 | 587 | 29,35 |
| Διακηρύξεων Δημοσίων Συμβάσεων (Δ.Δ.Σ.) | 205 | 10,25 | 88 | 4,40 |
| Α΄, Β΄ και Δ΄ | | | 352 | 17,60 |

Το κόστος για την ετήσια συνδρομή σε ηλεκτρονική μορφή για τα προηγούμενα έτη προσαυξάνεται πέραν του ποσού της ετήσιας συνδρομής του έτους 2002 κατά 6 euro ανά έτος παλαιότητας και κατά τεύχος

* Οι συνδρομές του εσωτερικού προπληρώνονται στις ΔΟΥ που δίνουν αποδεικτικό είσπραξης (διπλότυπο) το οποίο με τη φροντίδα του ενδιαφερομένου πρέπει να στέλνεται στην Υπηρεσία του Εθνικού Τυπογραφείου.
* Η πληρωμή του υπέρ ΤΑΠΕΤ ποσοστού που αντιστοιχεί σε συνδρομές, εισπράττεται και από τις ΔΟΥ.
* Οι συνδρομητές του εξωτερικού έχουν τη δυνατότητα λήψης των δημοσιευμάτων μέσω internet, με την καταβολή των αντίστοιχων ποσών συνδρομής και ΤΑΠΕΤ.
* Οι Νομαρχιακές Αυτοδιοικήσεις, οι Δήμοι, οι Κοινότητες ως και οι επιχειρήσεις αυτών πληρώνουν το μισό χρηματικό ποσό της συνδρομής και ολόκληρο το ποσό υπέρ του ΤΑΠΕΤ.
* Η συνδρομή ισχύει για ένα χρόνο, που αρχίζει την 1η Ιανουαρίου και λήγει την 31η Δεκεμβρίου του ίδιου χρόνου. Δεν εγγράφονται συνδρομητές για μικρότερο χρονικό διάστημα.
* Η εγγραφή ή ανανέωση της συνδρομής πραγματοποιείται το αργότερο μέχρι τον Φεβρουάριο κάθε έτους.
* Αντίγραφα διπλοτύπων, ταχυδρομικές επιταγές και χρηματικά γραμμάτια δεν γίνονται δεκτά.

**Οι υπηρεσίες εξυπηρέτησης των πολιτών λειτουργούν καθημερινά από 08.00΄ έως 13.00΄**

**ΑΠΟ ΤΟ ΕΘΝΙΚΟ ΤΥΠΟΓΡΑΦΕΙΟ**