04007791209020008

6769

ΕΦΗΜΕΡΙΣ ΤΗΣ ΚΥΒΕΡΝΗΣΕΩΣ

ΤΗΣ ΕΛΛΗΝΙΚΗΣ ΔΗΜΟΚΡΑΤΙΑΣ

ΤΕΥΧΟΣ ΤΕΤΑΡΤΟ **Αρ. Φύλλου 779**

12 Σεπτεμβρίου 2002

ΠΕΡΙΕΧΟΜΕΝΑ

ΑΠΟΦΑΣΕΙΣ

Κήρυξη έκτασης 1,799 στρεμμάτων ως αναδασωτέας στη θέση «Γούρνες» Περιφέρειας Δημοτικού Διαμερίσματος «Άνω Χώρας» Δήμου Αποδοτίας, Ν. Αιτωλοακαρνανίας. 1

Κήρυξη έκτασης 1,060 στρεμμάτων ως αναδασωτέας στη θέση «Φλούκι» Περιφέρειας Δημοτικού Διαμερίσματος «Μαμουλάδας» Δήμου Ναυπάκτου, Ν. Αιτωλοακαρνανίας. 2

Κήρυξη έκτασης 4,420 στρεμμάτων ως αναδασωτέας στη θέση «Άγιος Βασίλειος» Περιφέρειας Δημοτικού Διαμερίσματος «Βομβοκούς» Δήμου Ναυπάκτου, Ν. Αιτωλοακαρνανίας. 3

Κήρυξη έκτασης 3,3 στρεμμάτων ως αναδασωτέας στη θέση «Πάτωμα» Περιφέρειας Δημοτικού Διαμερίσματος Τρικόρφου Δήμου Χάλκειας, Ν. Αιτωλοακαρνανίας. 4

ΑΠΟΦΑΣΕΙΣ

Αριθ. 1986 (1)

Κήρυξη έκτασης 1,799 στρεμμάτων ως αναδασωτέας στη θέση «Γούρνες» Περιφέρειας Δημοτικού Διαμερίσματος «Άνω Χώρας» Δήμου Αποδοτίας, Ν. Αιτωλοακαρνανίας.

Ο ΓΕΝΙΚΟΣ ΓΡΑΜΜΑΤΕΑΣ
ΠΕΡΙΦΕΡΕΙΑΣ ΔΥΤΙΚΗΣ ΕΛΛΑΔΟΣ

Έχοντας υπόψη:

1. Τις διατάξεις «περί διοικητικής αποκέντρωσης».

2. Τις διατάξεις του άρθρου 117 παρ. 3 του Συντάγματος.

3. Τις διατάξεις του Ν. 998/79 «περί προστασίας δασών κ.λ.π. και ειδικότερα: α) του άρθρου 38 παρ. 1 και β) του άρθρου 41 παρ. 1.

4. Τις με αριθμ. α) 160417/1180/8.7.80, β) 182447/3049/24.9.80 και γ) 141823/4.2.83 διαταγές του Υπουργείου Γεωργίας.

5 Τις διατάξεις των άρθρων 1 παρ. 1, 2 παρ. 1δ, 5 παρ. 3β, 6 παρ. 7 και 7 παρ. 2 του Ν. 2503/97 «Διοίκηση, Οργάνωση, Στελέχωση της Περιφερείας».

6. Την αριθμ. 2399/11.7.2002 πρόταση του Δασαρχείου Ναυπάκτου περί κηρύξεως αναδασωτέας έκτασης.

7. Την αριθμ. 186Γ.Γ./30.6.98 (ΦΕΚ 727/Β/98) απόφαση του Γενικού Γραμματέα Περιφερείας Δυτικής Ελλάδος «περί ανάθεσης αρμοδιοτήτων», αποφασίζουμε:

Κηρύσσουμε αναδασωτέα, με φυσική ή τεχνητή αναγέννηση, με σκοπό την προστασία για την επαναδημιουργία της δασικής βλάστησης που καταστράφηκε από παράνομη αποψίλωση και την διατήρηση του χαρακτήρα της δασικής έκτασης ώστε να αποκλεισθεί η διάθεση αυτής για άλλο σκοπό, την παράπανω δημόσια δασική έκταση των 1,799 στρεμμάτων και ανήκει στην κατηγορία των άρθρων 3 παρ. 1 και 4 παρ. 1β του Ν. 998/79. Η ανωτέρω έκταση βρίσκεται ση θέση «Γούρνες» Περιφερείας Δημοτικού Διαμερίσματος Άνω Χώρας Δήμου Αποδοτίας, προσδιορίζεται από τα στοιχεία: 1, 2, 3, 4, 5, 6, 7, 8, 1 και οριοθετείται ως ακολούθως:

Ανατολικά: Με Δημόσια Δασική Έκταση.

Δυτικά: Με Δημόσια Δασική Έκταση.

Βόρεια: Με Δημόσια Δασική Έκταση.

Νότια: Με Δημόσια Δασική Έκταση.

Όπως φαίνεται στο συνημμένο διάγραμμα, που αποτελεί αναπόσπαστο μέρος της απόφασης αυτής.

Η απόφαση αυτή να δημοσιευθεί στην Εφημερίδα της Κυβερνήσεως.

Πάτρα, 5 Αυγούστου 2002

Με εντολή Γενικού Γραμματέα Περιφέρειας
Ο Γενικός Διευθυντής Περιφέρειας
ΠΑΝΑΓΙΩΤΗΣ ΣΚΟΥΡΑΣ

ΤΟΠΟΓΡΑΦΙΚΟ ΔΙΑΓΡΑΜΜΑ

ΔΗΜΟΣΙΟΥ ΔΑΣΟΥΣ ΠΟΥ ΑΠΟΨΙΛΩΘΗΚΕ

ΔΑΣΙΚΗ ΘΕΣΗ: ΓΟΥΡΝΕΣ Δ.Δ : ΑΝΩ - ΧΩΡΑΣ ΔΗΜΟΥ ΑΠΟΔΟΤΙΑΣ

ΕΜΒΑΔΟΝ (1,2,3,4,5,6,7,8,1)=1799 Μ2

ΚΛΙΜΑΚΑ 1: 500

ΑΝΗΚΕΙ ΣΤΗΝ ΥΠ. ΑΡΙΘ. .....ΑΠΟΦΑΣΗ

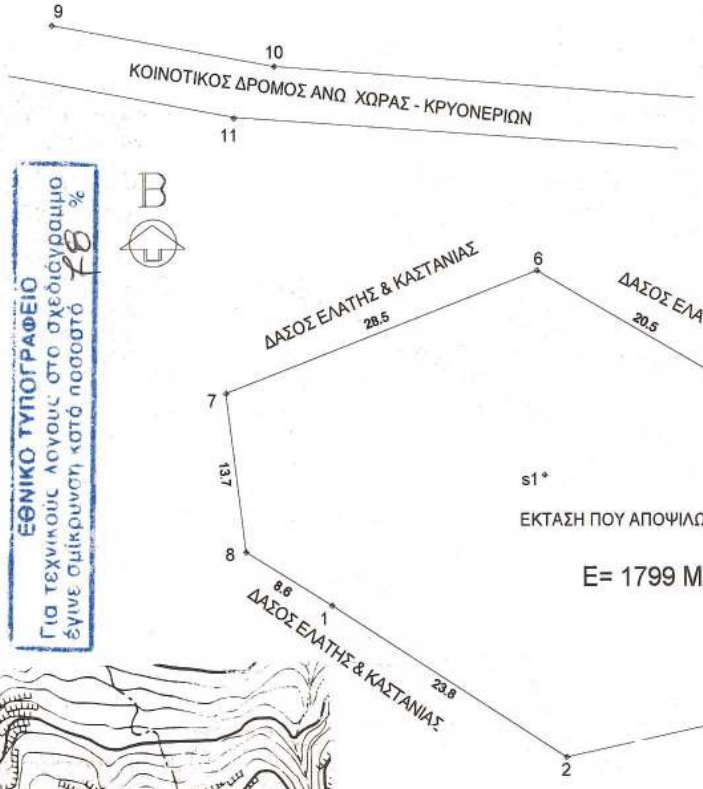

ΣΧΕΤΙΚΕΣ ΣΥΝΤΕΤΑΓΜΕΝΕΣ ΣΗΜΕΙΩΝ

Α/Α	X	Y
S1	500,00	500,00
1	481,85	488,80
2	501,86	475,86
3	536,71	483,70
4	539,35	503,45
5	517,08	507,08
6	499,37	517,48
7	472,86	506,97
8	474,52	493,36
9	458,03	538,33
10	477,03	534,87
11	473,55	530,48

ΕΘΝΙΚΟ ΤΥΠΟΓΡΑΦΕΙΟ
Για τεχνικούς λόγους στο σχεδιάγραμμα έγινε σμίκρυνση κατά ποσοστό 78 %

ΑΠΟΣΠΑΣΜΑ Φ.Χ. Γ.Υ.Σ.
1:5.000 ΥΠ. ΑΡΙΘ. 5297/1

ΕΚΤΑΣΗ ΠΟΥ ΑΠΟΨΙΛΩΘΗΚΕ

ΑΠΟΣΠΑΣΜΑ Φ.Χ. Γ.Υ.Σ.
1:50.000 " ΚΛΕΠΑ "

Ναύπακτος 16-7-2002 | Ι.Π. Μεσολογγίου 25/7/2002 | Πάτρα 5-8-2002

Ο Δασάρχης Ναυπάκτου | Ο Δ/ντης Δασών Αιτ/νίας | Ο Γεν. Δ/ντης Π. Δ. Ε.

Κων/νος Τσιλιγιάννης
ΠΕΓ Δασολόγος με βαθμό Διευθυντή

Παντελής Πανταζής
ΠΕ 2 - Α' βαθμ.

ΠΑΝΑΓΙΩΤΗΣ ΣΚΟΥΡΑΣ

Αριθ. 1985 (2)

Κήρυξη έκτασης 1,060 στρεμμάτων ως αναδασωτέας στη θέση «Φλούκι» Περιφέρειας Δημοτικού Διαμερίσματος «Μαμουλάδας» Δήμου Ναυπάκτου, Ν. Αιτωλοακαρνανίας.

Ο ΓΕΝΙΚΟΣ ΓΡΑΜΜΑΤΕΑΣ
ΠΕΡΙΦΕΡΕΙΑΣ ΔΥΤΙΚΗΣ ΕΛΛΑΔΟΣ

Έχοντας υπόψη:

1. Τις διατάξεις «περί διοικητικής αποκέντρωσης».

2. Τις διατάξεις του άρθρου 117 παρ. 3 του Συντάγματος.

3. Τις διατάξεις του Ν. 998/79 «περί προστασίας δασών κ.λ.π. και ειδικότερα: α) του άρθρου 38 παρ. 1 και β) του άρθρου 41 παρ. 1.

4. Τις με αριθμ. α) 160417/1180/8.7.80, β) 182447/3049/24.9.80 και γ) 141823/4.2.83 διαταγές του Υπουργείου Γεωργίας.

5 Τις διατάξεις των άρθρων 1 παρ. 1, 2 παρ. 1δ, 5 παρ. 3β, 6 παρ. 7 και 7 παρ. 2 του Ν. 2503/97 «Διοίκηση, Οργάνωση, Στελέχωση της Περιφερείας».

6. Την αριθμ. 2371/10.7.2002 πρόταση του Δασαρχείου Ναυπάκτου περί κηρύξεως αναδασωτέας έκτασης.

7. Την αριθμ. 186Γ.Γ./30.6.98 (ΦΕΚ 727/Β/98) απόφαση του Γενικού Γραμματέα Περιφερείας Δυτικής Ελλάδος «περί ανάθεσης αρμοδιοτήτων», αποφασίζουμε:

Κηρύσσουμε αναδασωτέα, με φυσική ή τεχνητή αναγέννηση, με σκοπό την προστασία για την επαναδημιουργία της δασικής βλάστησης που καταστράφηκε από παράνομη εκχέρσωση και αποψίλωση και την διατήρηση του χαρακτήρα της δασικής έκτασης ώστε να αποκλεισθεί η διάθεση αυτής για άλλο σκοπό, την παράπανω δημόσια δασική έκταση των 1,060 στρεμμάτων και ανήκει στην κατηγορία των άρθρων 3 παρ. 1 και 4 παρ. 1β του Ν. 998/79. Η ανωτέρω έκταση βρίσκεται στη θέση «Φλούκι» Περιφερείας Δημοτικού Διαμερίσματος Μαμουλάδας Δήμου Ναυπάκτου, προσδιορίζεται από τα στοιχεία: 1, 5, 6, 7, 8, 9, 10, 11, 12, 17, 3, 1 και οριοθετείται ως ακολούθως:

Ανατολικά: Με Δημόσια Δασική Έκταση.

Δυτικά: Με Δημόσια Δασική Έκταση και αγρό ιδίου.

Βόρεια: Με Δημόσια Δασική Έκταση.

Νότια: Με Δημόσια Δασική Έκταση και αγρό ιδίου.

Όπως φαίνεται στο συνημμένο διάγραμμα, που αποτελεί αναπόσπαστο μέρος της απόφασης αυτής.

Η απόφαση αυτή να δημοσιευθεί στην Εφημερίδα της Κυβερνήσεως.

Πάτρα, 5 Αυγούστου 2002

Με εντολή Γενικού Γραμματέα Περιφέρειας
Ο Γενικός Διευθυντής Περιφέρειας
ΠΑΝΑΓΙΩΤΗΣ ΣΚΟΥΡΑΣ

ΤΟΠΟΓΡΑΦΙΚΟ ΔΙΑΓΡΑΜΜΑ

ΔΗΜΟΣΙΑΣ ΔΑΣΙΚΗΣ ΕΚΤΑΣΗΣ ΠΟΥ ΑΠΟΨΙΛΩΘΗΚΕ
ΔΑΣΙΚΗ ΘΕΣΗ : ΣΚΑΡΠΙΟΡΑΧΗ ΣΥΓΚΕΚΡΙΜΕΝΗ ΘΕΣΗ : ΦΛΟΥΚΙ

Δ.Δ. ΜΑΜΟΥΛΑΔΑΣ ΔΗΜΟΥ ΝΑΥΠΑΚΤΟΥ
ΕΜΒΑΔΟΝ (1,5,6,7,8,9,10,11,12,17,3,1)= 1060 Μ2
ΑΝΗΚΕΙ ΣΤΗΝ ΥΠ. ΑΡΙΘ. .....ΑΠΟΦΑΣΗ

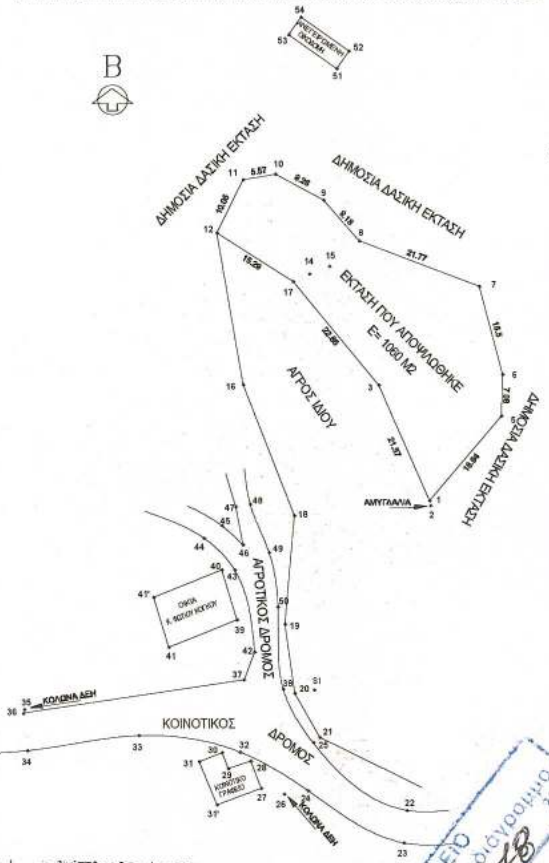

ΣΧΕΤΙΚΕΣ ΣΥΝΤΕΤΑΓΜΕΝΕΣ ΣΗΜΕΙΩΝ

Α/Α	Χ	Υ	28	489,12	487,92
S1	500,00	500,00	29	485,35	486,64
1	519,83	532,26	30	484,27	489,38
2	519,93	531,47	31	480,44	487,88
3	511,25	552,05	31'	483,34	480,44
5	532,05	546,72	33	470,18	492,33
6	532,31	553,80	34	451,19	489,81
7	528,40	568,80	35	450,69	496,83
8	508,05	576,55	36	450,51	496,12
9	502,02	583,48	37	488,04	501,82
10	493,88	587,88	38	494,69	500,16
11	488,37	587,02	39	486,96	512,08
12	483,91	578,02	40	484,41	520,61
14	499,55	570,94	41'	472,79	515,93
15	502,91	572,26	42	489,88	506,57
16	488,21	552,17	43	486,59	520,58
17	496,73	569,69	44	481,42	526,03
18	496,73	529,83	45	484,46	528,14
19	495,10	511,31	46	488,05	524,86
20	496,67	499,48	47	486,83	531,37
21	500,89	491,87	48	489,28	531,81
22	515,70	479,40	49	492,44	523,56
23	515,13	473,87	50	493,87	514,27
24	498,83	482,84	51	504,39	605,72
25	499,80	491,09	52	506,48	608,68
26	494,77	482,24	53	496,26	611,48
27	490,95	483,23	54	498,36	614,44

ΑΠΟΣΠΑΣΜΑ Φ.Χ. Γ.Υ.Σ.
1:50.000 " ΝΑΥΠΑΚΤΟΣ "

ΑΠΟΣΠΑΣΜΑ Φ.Χ. Γ.Υ.Σ.
1:5.000 ΥΠ. ΑΡΙΘ. 6205/8

ΕΚΤΑΣΗ ΠΟΥ ΑΠΟΨΙΛΩΘΗΚΕ

ΕΘΝΙΚΟ ΤΥΠΟΓΡΑΦΕΙΟ
Για τεχνικούς λόγους στο σχεδιάγραμμα
έγινε σμίκρυνση κατά ποσοστό 18 %

Ναύπακτος 16·7·2002
Ο Δασάρχης Ναυπάκτου
Κων/νος Τσιλιγιάννης
Δασολόγος με βαθμό Δ/ντή

Ι.Π. Μεσολογγίου 25/7/2002
Ο Δ/ντης Δασών Αιτ/νίας
Παντελής Πανταζής
ΠΕ2 - Α' βαθ.

Πάτρα 5·8·2002
Ο Γεν. Δ/ντης Π. Δ. Ε.
ΠΑΝΑΓΙΩΤΗΣ ΣΚΟΥΡΑΣ

Αριθ. 2030 (3)

Κήρυξη έκτασης 4,420 στρεμμάτων ως αναδασωτέας στη θέση «Άγιος Βασίλειος» Περιφέρειας Δημοτικού Διαμερίσματος «Βομβοκούς» Δήμου Ναυπάκτου, Ν. Αιτωλοακαρνανίας.

Ο ΓΕΝΙΚΟΣ ΓΡΑΜΜΑΤΕΑΣ
ΠΕΡΙΦΕΡΕΙΑΣ ΔΥΤΙΚΗΣ ΕΛΛΑΔΟΣ

Έχοντας υπόψη:

1. Τις διατάξεις «περί διοικητικής αποκέντρωσης».

2. Τις διατάξεις του άρθρου 117 παρ. 3 του Συντάγματος.

3. Τις διατάξεις του Ν. 998/79 «περί προστασίας δασών κ.λ.π. και ειδικότερα: α) του άρθρου 38 παρ. 1 και β) του άρθρου 41 παρ. 1.

4. Τις με αριθμ. α) 160417/1180/8.7.80, β) 182447/3049/24.9.80 και γ) 141823/4.2.83 διαταγές του Υπουργείου Γεωργίας.

5 Τις διατάξεις των άρθρων 1 παρ. 1, 2 παρ. 1δ, 5 παρ. 3β, 6 παρ. 7 και 7 παρ. 2 του Ν. 2503/97 «Διοίκηση, Οργάνωση, Στελέχωση της Περιφερείας».

6. Την αριθμ. 2589/24.7.2002 πρόταση του Δασαρχείου Ναυπάκτου περί κηρύξεως αναδασωτέας έκτασης.

7. Την αριθμ. 186Γ.Γ./30.6.98 (ΦΕΚ 727/Β/98) απόφαση του Γενικού Γραμματέα Περιφερείας Δυτικής Ελλάδος «περί ανάθεσης αρμοδιοτήτων», αποφασίζουμε:

Κηρύσσουμε αναδασωτέα, με φυσική ή τεχνητή αναγέννηση, με σκοπό την προστασία για την επαναδημιουργία της δασικής βλάστησης που καταστράφηκε από πυρκαγιά και την διατήρηση του χαρακτήρα της δασικής έκτασης ώστε να αποκλεισθεί η διάθεση αυτής για άλλο σκοπό, την παράπανω δημόσια δασική έκταση των 4,420 στρεμμάτων που καλυπτόταν από πουρνάρια, σφαλάχτια και αγριελιές και ανήκει στην κατηγορία των άρθρων 3 παρ. 2 και 4 παρ. 1ε του Ν. 998/79. Η ανωτέρω έκταση βρίσκεται στη θέση «Άγιος Βασίλειος» Περιφερείας Δημοτικού Διαμερίσματος Βομβοκούς Δήμου Ναυπάκτου, προσδιορίζεται από τα στοιχεία: 1, 2, 3, 4, 5, 6, 7, 8, 9, 10, 11, 12, 13, 14, 1 και οριοθετείται ως ακολούθως:

Ανατολικά: Με Δημόσια Δασική Έκταση.

Δυτικά: Με Δημόσια Δασική Έκταση.

Βόρεια: Με Δημόσια Δασική Έκταση.

Νότια: Με Δημόσια Δασική Έκταση.

Όπως φαίνεται στο συνημμένο διάγραμμα, που αποτελεί αναπόσπαστο μέρος της απόφασης αυτής.

Η απόφαση αυτή να δημοσιευθεί στην Εφημερίδα της Κυβερνήσεως.

Πάτρα, 5 Αυγούστου 2002

Με εντολή Γενικού Γραμματέα Περιφέρειας
Ο Γενικός Διευθυντής Περιφέρειας
ΠΑΝΑΓΙΩΤΗΣ ΣΚΟΥΡΑΣ

ΤΟΠΟΓΡΑΦΙΚΟ ΔΙΑΓΡΑΜΜΑ

ΔΗΜΟΣΙΑΣ ΔΑΣΙΚΗΣ ΕΚΤΑΣΗΣ ΠΟΥ ΚΑΗΚΕ ΤΗΝ 06-07-2002
ΣΤΗ ΘΕΣΗ "ΑΓΙΟΣ ΒΑΣΙΛΕΙΟΣ" Δ.Δ. ΒΟΜΒΟΚΟΥΣ ΔΗΜΟΥ ΝΑΥΠΑΚΤΟΥ

ΕΜΒΑΔΟΝ(1,2,3,4,5,6,7,8,9,10,11,12,13,14,1)=4,420 ΣΤΡ.

ΚΛΙΜΑΚΑ 1:1000

Ανήκει στην υπ. αριθ. απόφαση.....

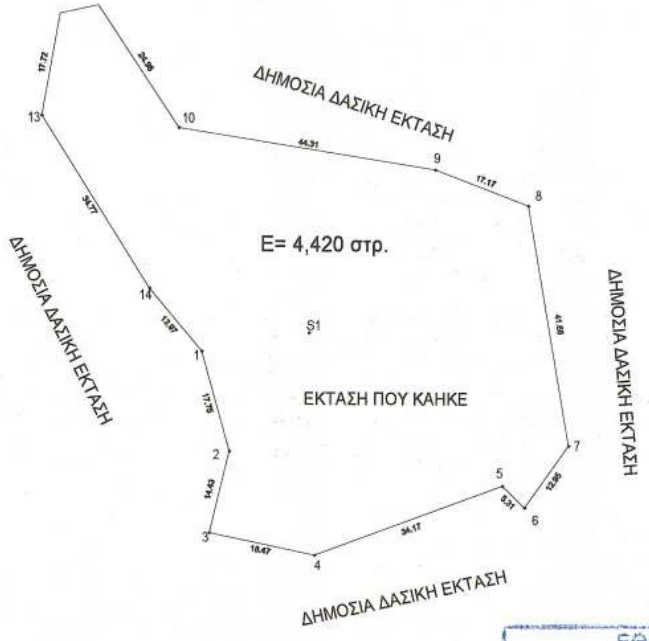

ΣΧΕΤΙΚΕΣ ΣΥΝΤΕΤΑΓΜΕΝΕΣ ΣΗΜΕΙΩΝ

Α/Α	Χ	Υ
S1	500,00	500,00
1	481,61	496,76
2	486,36	479,66
3	488,57	471,35
4	501,06	461,84
5	533,06	473,83
6	536,87	470,14
7	544,31	480,74
8	537,36	521,84
9	521,51	527,92
10	477,69	535,00
11	463,86	555,77
12	457,34	554,39
13	454,18	536,95
14	472,71	507,53

ΕΘΝΙΚΟ ΤΥΠΟΓΡΑΦΕΙΟ
Για τεχνικούς λόγους στο σχεδιάγραμμα
έγινε σμίκρυνση κατά ποσοστό 78 %

ΑΠΟΣΠΑΣΜΑ Φ.Χ. Γ.Υ.Σ.
1:50.000 "ΝΑΥΠΑΚΤΟΣ"

ΑΠΟΣΠΑΣΜΑ Φ.Χ. Γ.Υ.Σ.
1:5.000 ΥΠ. ΑΡΙΘ. 6206/7

ΕΚΤΑΣΗ ΠΟΥ ΚΑΗΚΕ

Ναύπακτος 24-07-2002 Ι.Π. Μεσολογγίου 30-7-2002 Πάτρα 5-8-2002

Ο Δασάρχης Ναυπάκτου — Ο Δ/ντης Δασών Αιτ/νίας — Ο Γεν. Δ/ντης Π. Δ. Ε.

Κων/νος Τσιλιγιάννης
Δασολόγος με βαθμό Δ/ντή

Παναγιώτης Πανταζής
ΒΕ2 - Α' βαθ.

ΠΑΝΑΓΙΩΤΗΣ ΣΚΟΥΡΑΣ

Αριθ. 1999 (4)

Κήρυξη έκτασης 3,3 στρεμμάτων ως αναδασωτέας στη θέση «Πάτωμα» Περιφέρειας Δημοτικού Διαμερίσματος Τρικόρφου Δήμου Χάλκειας, Ν. Αιτωλοακαρνανίας.

Ο ΓΕΝΙΚΟΣ ΓΡΑΜΜΑΤΕΑΣ
ΠΕΡΙΦΕΡΕΙΑΣ ΔΥΤΙΚΗΣ ΕΛΛΑΔΟΣ

Έχοντας υπόψη:

1. Τις διατάξεις «περί διοικητικής αποκέντρωσης».

2. Τις διατάξεις του άρθρου 117 παρ. 3 του Συντάγματος.

3. Τις διατάξεις του Ν. 998/79 «περί προστασίας δασών κ.λ.π. και ειδικότερα: α) του άρθρου 38 παρ. 1 και β) του άρθρου 41 παρ. 1.

4. Τις με αριθμ. α) 160417/1180/8.7.80, β) 182447/3049/24.9.80 και γ) 141823/4.2.83 διαταγές του Υπουργείου Γεωργίας.

5 Τις διατάξεις των άρθρων 1 παρ. 1, 2 παρ. 1δ, 5 παρ. 3β, 6 παρ. 7 και 7 παρ. 2 του Ν. 2503/97 «Διοίκηση, Οργάνωση, Στελέχωση της Περιφερείας».

6. Την αριθμ. 2376/10.7.2002 πρόταση του Δασαρχείου Ναυπάκτου περί κηρύξεως αναδασωτέας έκτασης.

7. Την αριθμ. 186Γ.Γ./30.6.98 (ΦΕΚ 727/Β/98) απόφαση του Γενικού Γραμματέα Περιφερείας Δυτικής Ελλάδος «περί ανάθεσης αρμοδιοτήτων», αποφασίζουμε:

Κηρύσσουμε αναδασωτέα, με φυσική ή τεχνητή αναγέννηση, με σκοπό την προστασία για την επαναδημιουργία της δασικής βλάστησης που καταστράφηκε από παράνομη εκχέρσωση και την διατήρηση του χαρακτήρα της δασικής έκτασης ώστε να αποκλεισθεί η διάθεση αυτής για άλλο σκοπό, την παράπανω δημόσια δασική έκταση των 3,3 στρεμμάτων που ανήκει στην κατηγορία των άρθρων 3 παρ. 2 και 4 παρ. 1β του Ν. 998/79. Η ανωτέρω έκταση βρίσκεται στη θέση «Πάτωμα» Περιφερείας Δημοτικού Διαμερίσματος Τρικόρφου Δήμου Χάλκειας, προσδιορίζεται από τα στοιχεία: 2, 3, 4, 5, 6, 7, 8, 9, 10, 11, 12, 12΄, 13, 14, 15, 16, 17, 18, 19, 20, 21, 22, 46, 47, 42, 48, 30, 24, 25΄, 2 και οριοθετείται ως ακολούθως:

Βόρεια: Με Δημόσια Δασική Έκταση.

Ανατολικά: Με Δημόσια Δασική Έκταση και Αγροτικό δρόμο.

Δυτικά: Με Δημόσια Δασική Έκταση.

Νότια: Με Δημόσια Δασική Έκταση.

Όπως φαίνεται στο συνημμένο διάγραμμα, που αποτελεί αναπόσπαστο μέρος της απόφασης αυτής.

Η απόφαση αυτή να δημοσιευθεί στην Εφημερίδα της Κυβερνήσεως.

Πάτρα, 5 Αυγούστου 2002

Με εντολή Γενικού Γραμματέα Περιφέρειας
Ο Γενικός Διευθυντής Περιφέρειας
ΠΑΝΑΓΙΩΤΗΣ ΣΚΟΥΡΑΣ

ΤΟΠΟΓΡΑΦΙΚΟ ΔΙΑΓΡΑΜΜΑ

ΔΗΜΟΣΙΑΣ ΔΑΣΙΚΗΣ ΕΚΤΑΣΗΣ ΠΟΥ ΕΚΧΕΡΣΩΘΗΚΕ
ΔΑΣΙΚΗ ΘΕΣΗ : ΠΑΤΩΜΑ Δ.Δ. ΤΡΙΚΟΡΦΟΥ ΔΗΜΟΥ ΧΑΛΚΕΙΑΣ

ΕΜΒΑΔΟΝ (2,3,4,5,7,8,9.10,11,12,12',13,14,15,16,17,18,19,20,21,22,46,47,42,48,30,24,25',2)= 3300 M2

ΚΛΙΜΑΚΑ 1: 1000

ΑΝΗΚΕΙ ΣΤΗΝ ΥΠ. ΑΡΙΘ. .....ΑΠΟΦΑΣΗ

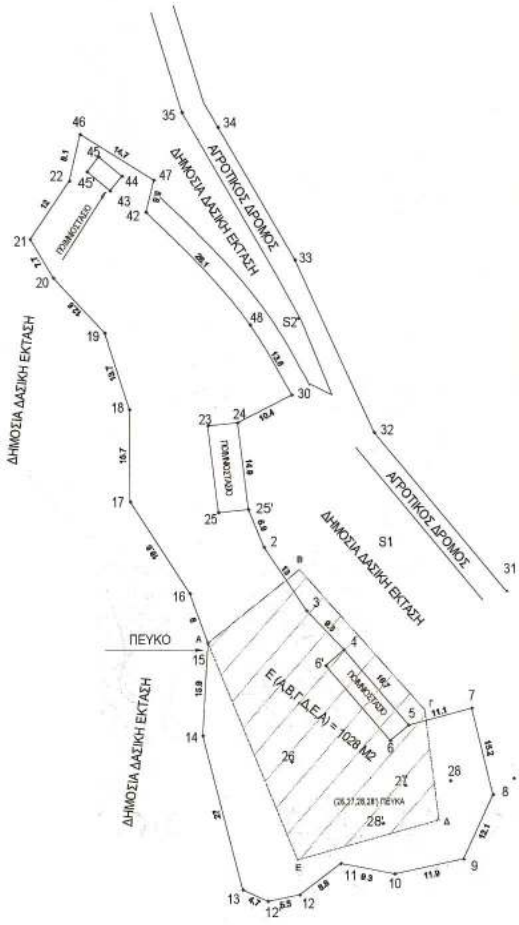

ΣΧΕΤΙΚΕΣ ΣΥΝΤΕΤΑΓΜΕΝΕΣ ΣΗΜΕΙΩΝ

Α/Α	Χ	Υ			
S1	500,00	500,00	22	449,03	571,04
2	478,26	499,58	23	468,84	520,28
3	485,48	488,73	24	473,89	520,80
4	491,86	482,01	25	470,58	505,52
5	502,76	469,14	25'	475,66	506,01
6	499,60	466,55	26	482,83	462,92
6'	488,73	479,36	27	502,14	458,94
7	513,46	472,08	28	509,77	459,69
8	517,00	457,33	28'	498,37	452,45
9	511,96	446,35	29	520,56	460,07
10	500,31	443,87	30	483,10	525,58
11	491,18	445,62	31	519,41	491,92
12	484,14	440,29	32	497,06	519,14
12'	478,75	439,20	33	483,72	548,55
13	474,48	441,17	34	470,76	571,07
14	467,79	467,36	35	464,68	573,59
15	468,68	483,24	S2	484,23	538,57
16	465,69	491,68	42	458,45	556,71
17	455,63	507,37	43	452,39	560,32
18	455,55	523,07	44	454,44	562,83
19	451,40	536,15	45	450,47	566,07
20	442,68	545,56	45'	448,46	563,58
21	438,71	552,14	46	447,31	569,91
22	445,47	562,02	47	459,82	562,16
48	476,07	537,47			

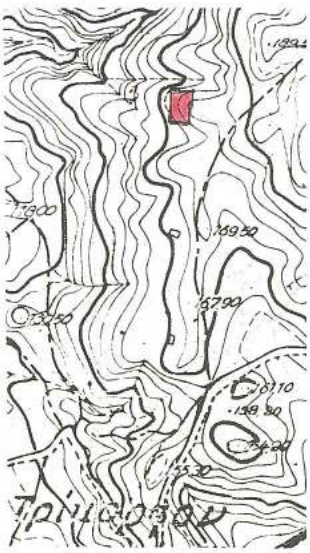

Έκταση 1028 μ2 που είχε παραχωρηθεί στον κ. Τσουκαλά Δ. Αριστείδη για ίδρυση πομνιοστασίου

ΑΠΟΣΠΑΣΜΑ Φ.Χ. Γ.Υ.Σ. 1:5.000 ΥΠ. ΑΡΙΘ. 6204/7

ΕΚΤΑΣΗ ΠΟΥ ΕΚΧΕΡΣΩΘΗΚΕ

ΑΠΟΣΠΑΣΜΑ Φ.Χ. Γ.Υ.Σ. 1:50.000 " ΕΥΗΝΟΧΩΡΙΟΝ "

Ναύπακτος 16-7- 2002
Ο Δασάρχης Ναυπάκτου

Κων/νος Τσιλιγιάννης
Δασολόγος με βαθμό Δ/ντή

Ι.Π. Μεσολογγίου 26-7- 2002
Ο Δ/ντης Δασών Αιτ/νίας
α. α.

Παντελής Πανταζής
ΠΕ 2 - Α' βαθ.

Πάτρα 5-8- 2002
Ο Γεν. Δ/ντης Π. Δ. Ε.

ΠΑΝΑΓΙΩΤΗΣ ΣΚΟΥΡΑΣ