04007911309020008

6857

ΕΦΗΜΕΡΙΣ ΤΗΣ ΚΥΒΕΡΝΗΣΕΩΣ

ΤΗΣ ΕΛΛΗΝΙΚΗΣ ΔΗΜΟΚΡΑΤΙΑΣ

ΤΕΥΧΟΣ ΤΕΤΑΡΤΟ **Αρ. Φύλλου 791**

13 Σεπτεμβρίου 2002

ΠΕΡΙΕΧΟΜΕΝΑ

ΑΠΟΦΑΣΕΙΣ

Κήρυξη δημόσιας δασικής έκτασης ως αναδασωτέας 30,029 στρεμ. στη θέση «Χρήστος» Δημοτικού Δ/τος Διποτάμου Δήμου Ορεινού. 1

Κήρυξη αναδασωτέας έκτασης 1,778 στρεμμάτων, στη θέση «Μνήματα» περιοχής Δημοτικού διαμερίσματος Σχινόλακκας Δήμου Πύλου, Νομού Μεσσηνίας. 2

Κήρυξη αναδασωτέας έκτασης Ε=398.259 τ.μ. στη θέση «Κοτσάβρα» Περιοχής δ.δ. Θουρίου του Δήμου Χαιρώνειας Ν. Βοιωτίας. 3

Κήρυξη αναδασωτέας έκτασης Ε=1.078 τ.μ. στη θέση «Κόκκινο Χωράφι» Περιφέρειας δ.δ. Αγίας Άννας Δήμου Κορώνειας». 4

ΑΠΟΦΑΣΕΙΣ

Αριθ. 5083 (1)

Κήρυξη δημόσιας δασικής έκτασης ως αναδασωτέας 30,029 στρεμ. στη θέση «Χρήστος» Δημοτικού Δ/τος Διποτάμου Δήμου Ορεινού.

Ο ΓΕΝΙΚΟΣ ΓΡΑΜΜΑΤΕΑΣ ΠΕΡΙΦΕΡΕΙΑΣ
ΑΝΑΤΟΛΙΚΗΣ ΜΑΚΕΔΟΝΙΑΣ ΘΡΑΚΗΣ

Έχοντας υπόψη:

1. Τις διατάξεις

α) Του άρθρου 117 παρ. 3 του Συντάγματος της Χώρας.

β) Των άρθρων 38 παρ. 1 και 41 παρ. 1 του Ν. 998/79.

γ) Του Νόμου 2240/94 «Περί συμπληρώσεως των διατάξεων για τη Νομαρχιακή Αυτοδιοίκηση και άλλες διατάξεις».

δ) Των Ν. 2399/96 (ΦΕΚ 90 Α/27.5.97) και Ν. 2503/97 (ΦΕΚ 107Α/30.5.97).

2. Την 3200/2001 απόφαση του Γεν. Γραμματέα της Περιφέρειας «Περί άσκησης αρμοδιοτήτων του Γεν. Γραμματέα της Περιφέρειας Ανατολικής Μακεδονίας Θράκης επί θεμάτων δασικών και μεταβίβαση του δικαιώματος υπογραφής σε Προϊσταμένους των Υπηρεσιακών μονάδων της Περιφέρειας» (ΦΕΚ 865/6.7.2001 τ.Β΄), καθώς και την 208/21.1.2002 ομοία. (ΦΕΚ 128/Β/2002).

3. Τις διαταγές του Υπουργείου Γεωργίας α) 160417/1180/8.7.80 και β) 182447/3049/24.9.80.

4. Την 4016/25.7.2002 πρόταση του Δασαρχείου Καβάλας με την οποία προτείνεται η κήρυξη της έκτασης που αναφέρεται στο θέμα ως αναδασωτέας.

5. Την 2074/5.8.2002 εισήγηση της Δ/νσης Δασών Ν. Καβάλας, αποφασίζουμε:

Κηρύσσουμε αναδασωτέα με σκοπό, την προστασία των δασικών εδαφών και δασικού περιβάλλοντος και την αποκατάσταση της βλάστησης με φυσική ή τεχνητή αναδάσωση που καταστράφηκε από πυρκαγιά, να αποκλειστεί η χρήση του για κάθε άλλο σκοπό, τη κοινόχρηστη δασική έκταση εμβαδού 30,029 στρεμμάτων που βρίσκεται στη δασική θέση Χρήστος Δημοτικού Διαμερίσματος Διποτάμου του Δήμου Ορεινού και προσδιορίζεται από τα στοιχεία: 1, 2, 3, ... 7, 8, 1 και έχει όρια:

Ανατολικά: Κοινόχρηστη δασική έκταση
Δυτικά: Κοινόχρηστη δασική έκταση
Βόρεια: Κοινόχρηστη δασική έκταση
Νότια: Κοινόχρηστη δασική έκταση

όπως φαίνεται στο συνημμένο διάγραμμα που αποτελεί αναπόσπαστο μέρος της απόφασης αυτής.

Η απόφαση αυτή να δημοσιευθεί στην Εφημερίδα της Κυβερνήσεως.

Καβάλα, 14 Αυγούστου 2002

Με εντολή Γενικού Γραμματέα Περιφέρειας
Ο Διευθυντής
ΧΑΡΑΛΑΜΠΟΣ ΠΑΠΑΔΟΠΟΥΛΟΣ

ΠΕΡΙΦΕΡΕΙΑ ΑΝ.ΜΑΚ.ΘΡΑΚΗΣ
Δ/ΝΣΗ ΔΑΣΩΝ ΠΕΡΙΦΕΡΕΙΑΣ
Δ/ΝΣΗ ΔΑΣΩΝ Ν.ΚΑΒΑΛΑΣ
ΔΑΣΑΡΧΕΙΟ ΚΑΒΑΛΑΣ

ΚΗΡΥΞΗ ΑΝΑΔΑΣΩΤΕΑΣ ΚΟΙΝΟΧΡΗΣΤΗΣ
ΔΑΣΙΚΗΣ ΕΚΤΑΣΗΣ 30,030 ΣΤΡ.ΣΤΗ ΘΕΣΗ "ΧΡΗΣΤΟΣ"
ΔΗΜΟΤΙΚΟΥ ΔΙΑΜΕΡΙΣΜΑΤΟΣ ΔΙΠΟΤΑΜΟΥ
ΤΟΥ ΔΗΜΟΥ ΟΡΕΙΝΟΥ

ΤΟΠΟΓΡΑΦΙΚΟ ΔΙΑΓΡΑΜΜΑ
ΚΛΙΜΑΚΑ 1:10.000

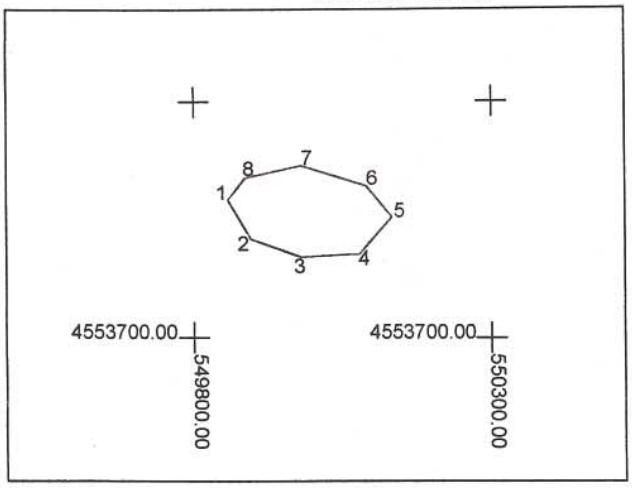

ΣΥΝΤΕΤΑΓΜΕΝΕΣ ΚΟΡΥΦΩΝ

1.X=549856.4271 Y=4553932.6634
2.X=549893.5616 Y=4553865.3949
3.X=549977.1151 Y=4553835.2400
4.X=550074.5939 Y=4553839.8793
5.X=550130.2959 Y=4553902.5085
6.X=550086.1983 Y=4553955.8594
7.X=549977.1151 Y=4553990.6533
8.X=549884.2779 Y=4553969.7770

ΕΜΒΑΔΟ 30.029,8231 Τ.Μ.

ΧΑΡΤΗΣ ΚΑΜΕΝΗΣ ΠΕΡΙΟΧΗΣ
ΚΛΙΜΑΚΑ 1:20000

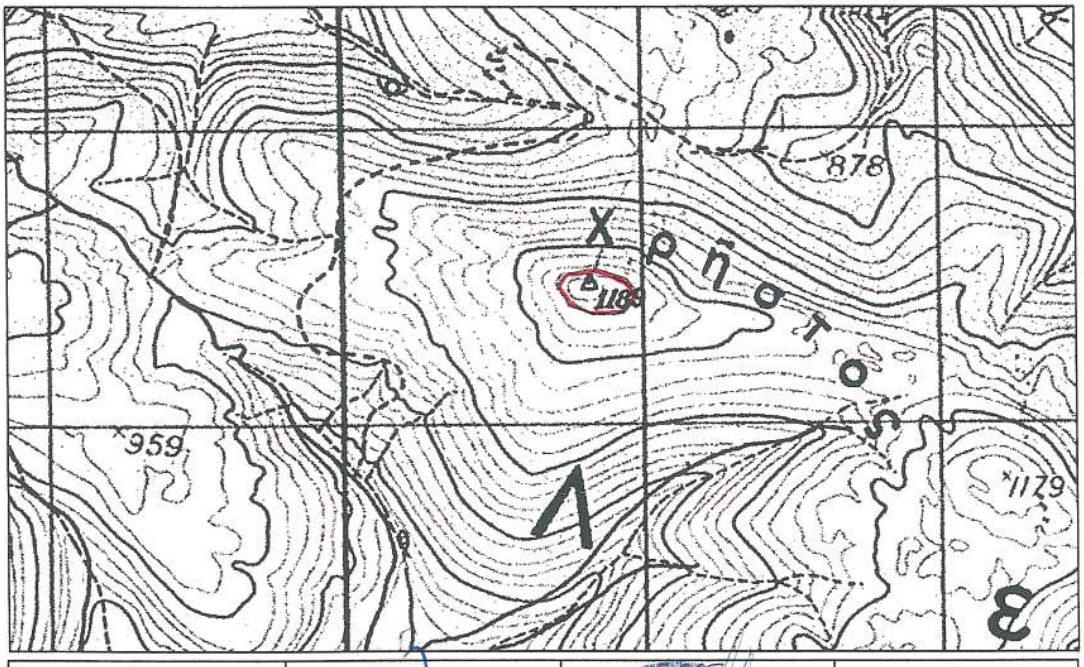

Ε.Γ.Γ.Π. Ο ΔΙΕΥΘΥΝΤΗΣ ΔΑΣΩΝ ΠΕΡΙΦΕΡΕΙΑΣ	Ο ΔΙΕΥΘΥΝΤΗΣ ΔΑΣΩΝ Ν.ΚΑΒΑΛΑΣ Α.Α.	Ο ΔΑΣΑΡΧΗΣ ΚΑΒΑΛΑΣ	ΟΣΥΝΤΑΚΤΗΣ
ΧΑΡΑΛΑΜΠΟΣ ΠΑΠΑΔΟΠΟΥΛΟΣ ΓΕΩΤΕΧΝΙΚΟΣ ΜΕ ΒΑΘΜΟ Δ/ΝΤΗ	ΣΤΥΛΙΑΝΟΣ ΑΝΔΡΕΟΥ ΔΑΣΟΛΟΓΟΣ ΜΕ Α' ΒΑΘΜΟ	ΙΩΑΝΝΗΣ ΚΑΠΕΤΩΓΙΑΝΝΗΣ ΓΕΩΤΕΧΝΙΚΟΣ ΜΕ Α' ΒΑΘΜΟ	ΕΛΕΥΘΕΡΙΟΣ ΤΑΟΥΣΑΝΗΣ ΔΑΣΟΛΟΓΟΣ ΜΕ Β' ΒΑΘΜΟ

ΕΘΝΙΚΟ ΤΥΠΟΓΡΑΦΕΙΟ
Για τεχνικούς λόγους στο σχεδιάγραμμα
έγινε σμικρύνση κατά ποσοστό 78 %

Αριθ. 2903 (2)

Κήρυξη αναδασωτέας έκτασης 1,778 στρεμμάτων, στη θέση «Μνήματα» περιοχής Δημοτικού διαμερίσματος Σχινόλακκας Δήμου Πύλου, Νομού Μεσσηνίας.

Ο ΓΕΝΙΚΟΣ ΓΡΑΜΜΑΤΕΑΣ
ΠΕΡΙΦΕΡΕΙΑΣ ΠΕΛΟΠΟΝΝΗΣΟΥ

Έχοντας υπόψη:

1. Τις δ/ξεις του Π.Δ. 51/87 «Καθορισμός των Περιφερειών της Χώρας για το σχεδιασμό κ.λπ. της περιφερειακής Ανάπτυξης».

2. Τις δ/ξεις των άρθρων 1 παρ. 1 και 2, 2 παρ. 1 εδ.δ', 5 παρ. 3Β, 6 παρ. 7 και 7 παρ. 2 του Ν. 2503/97 «Διοίκηση, Οργάνωση, Στελέχωση της Περιφέρειας κ.λπ.».

3. Τις δ/ξεις του άρθρου 117 παρ. 3 του Συντάγματος.

4. Τις δ/ξεις του Ν. 998/79 «περί προστασίας των δασών κ.λ.π.» και ειδικότερα:

α) του άρθρου 41 παρ.1

β) του άρθρου 38 παρ.1

5. Τις δ/γές του Υπουργείου Γεωργίας:

α) 160417/1180/8.7.80

β) 182447/3049/24.9.80

6. Την 5644/30.7.2002 πρόταση του Δασαρχείου Καλαμάτας περί κηρύξεως αναδασωτέας, της αναφερομένης στο θέμα έκτασης.

7. Την 5872/29.8.97 απόφαση του Γενικού Γραμματέα Περιφέρειας Πελ/σου «Τοποθέτηση Πρ/νων Δ/νσεων Υπηρεσιών κ.λπ. και εξουσιοδότηση υπογραφής με Εντολή Γενικού Γραμματέα Περ/ρειας Πελ/σου (Ε.Γ.ΓΠ.Π.)» (ΦΕΚ 551/τ.Β΄ 73.6.98), αποφασίζουμε:

Κηρύσσουμε αναδασωτέα, με σκοπό την προστασία για την επαναδημιουργία της δασικής βλάστησης που καταστράφηκε από παράνομη εκχέρσωση από 1.10.1996 μέχρι 31.12.1996 την δημόσια δασική έκταση, εμβαδού ενός στρέμματος και επτακοσίων εβδομήντα οκτώ (1,778) τετραγωνικών μέτρων που βρίσκεται στη θέση «Μνήματα» περιοχής Δημοτικού διαμερίσματος Σχινόλακκας, Δήμου Πύλου, Νομού Μεσσηνίας προσδιορίζεται από τα στοιχεία: Ε1, Ζ1, 5, 4, 3, 2, 1, Σ, Τ, Υ, Φ, Χ, Ψ, Ω, Α1,Β1, Γ1, Δ1, Ε1 και έχει όρια:

Ανατολικά: Δημόσια δασική έκταση

Δυτικά: Ελαιώνες Δημητρίου Θεοδωρακόπουλου και Νικολάου Βισβίκη

Βόρεια: Ελαιώνες Δημητρίου Θεοδωρακόπουλου και Ιωάννη Μπαλαφούτη

Νότια: Δημόσια δασική έκταση

Όπως φαίνεται στο συνημμένο διάγραμμα που αποτελεί αναπόσπαστο μέρος της απόφασης αυτής. Προβλέπεται φυσική αναγέννηση της δασικής βλάστησης που καταστράφηκε.

Η απόφαση αυτή να δημοσιευθεί στην Εφημερίδα της Κυβερνήσεως.

Καλαμάτα, 22 Αυγούστου 2002

Με εντολή Γενικού Γραμματέα Περιφέρειας
Ο Διευθυντής
ΠΑΝ. ΜΠΑΖΙΓΟΣ

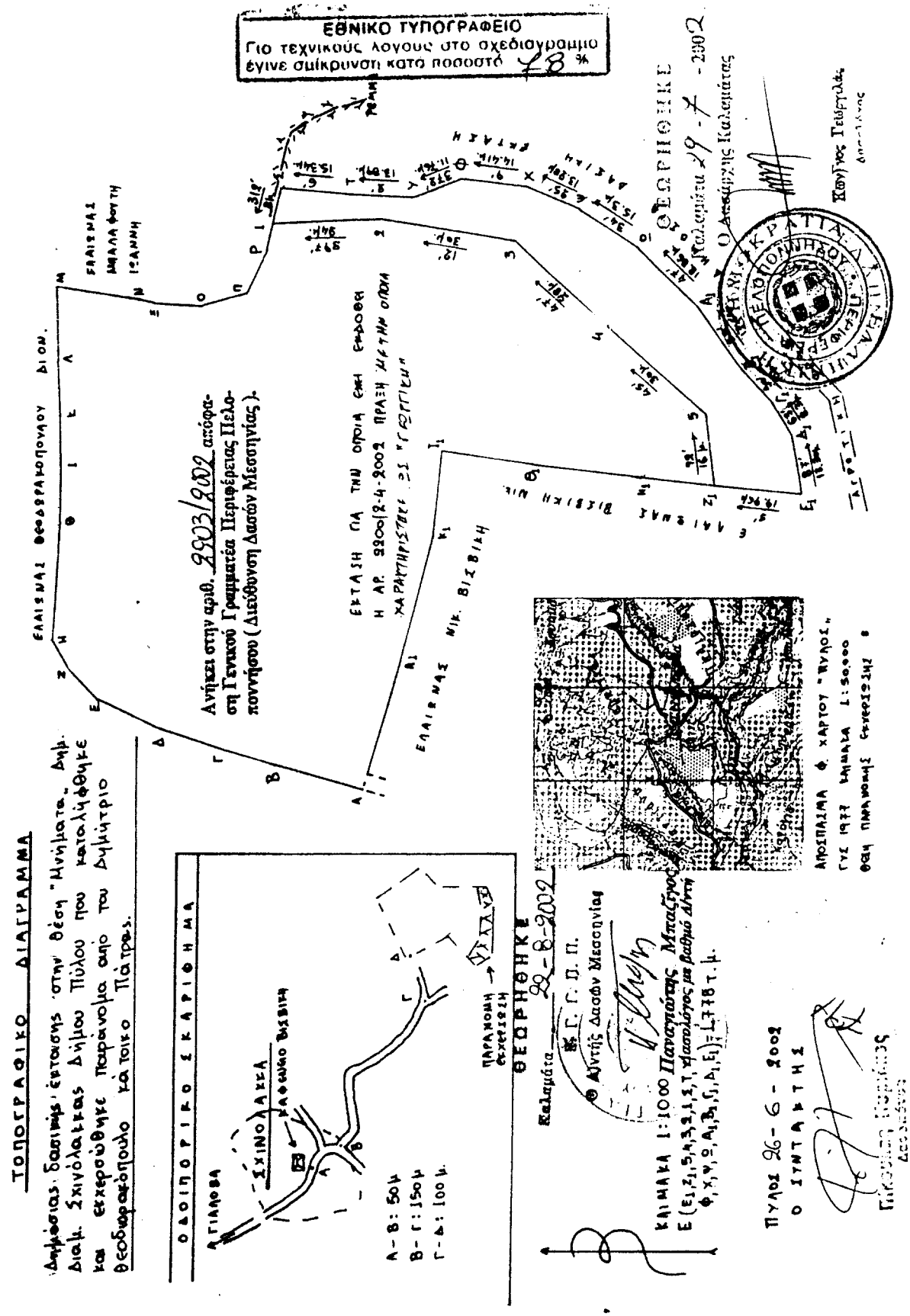
ΕΘΝΙΚΟ ΤΥΠΟΓΡΑΦΕΙΟ
Για τεχνικούς λόγους στο σχεδιάγραμμα έγινε σμίκρυνση κατά ποσοστό 78 %
ΤΟΠΟΓΡΑΦΙΚΟ ΔΙΑΓΡΑΜΜΑ
Δημόσιας βασιμής έκτασης στην θέση "Μνήματα" Δημ. Διαμ. Σχινόλακκας Δήμου Πύλου που κατελήφθησε και εκχερσώθηκε παράνομα από του Δημήτριο Θεοδωρακόπουλο κάτοικο Πάτρας.
ΕΛΑΙΩΝΑΣ ΘΕΟΔΩΡΑΚΟΠΟΥΛΟΥ ΔΙΟΝ.
ΕΛΑΙΩΝΑΣ ΜΠΑΛΑΦΟΥΤΗ ΙΩΑΝΝΗ
Ανήκει στην αριθ. 2903/2002 απόφαση Γενικού Γραμματέα Περιφέρειας Πελοποννήσου (Διεύθυνση Δασών Μεσσηνίας).
ΕΚΤΑΣΗ ΠΑ ΤΗΝ ΟΠΟΙΑ ΕΧΕΙ ΕΚΔΟΘΕΙ Η ΑΡ. 2300/2-4-2002 ΠΡΑΞΗ ΜΕ ΤΗΝ ΟΠΟΙΑ ΧΑΡΑΚΤΗΡΙΣΤΗΚΕ ΩΣ "ΓΚΡΕΚΙΚΗ"
ΕΛΑΙΩΝΑΣ ΝΙΚ. ΒΙΖΒΙΚΗ
ΕΛΑΙΩΝΑΣ ΒΙΖΒΙΚΗ ΝΙΚ.
ΟΔΟΙΠΟΡΙΚΟ ΣΚΑΡΙΦΗΜΑ
ΑΓΙΑΛΟΒΑ
ΣΧΙΝΟΛΑΚΚΑ
ΚΑΦΑΝΚΟ ΒΙΖΒΙΚΗ
Α-Β: 50μ
Β-Γ: 150μ
Γ-Δ: 100μ.
ΠΑΡΑΜΟΝΗ ΕΚΧΕΡΣΩΣΗ
ΘΕΩΡΗΘΗΚΕ
Καλαμάτα 28-8-2002
Γ. Γ. Δ. Π.
Αντιδ Δασών Μεσσηνίας
ΚΛΙΜΑΚΑ 1:1000 Παναγιώτης Μπαζίγος
Ε(Ε1,Ζ1,Θ,Α1,Β1,Γ1,Δ1,Ι1,Κ1,Λ1,Μ1,Ν1,Ξ1,Ο1,Π1,Ρ1,Σ1,Τ1,Υ1,Φ1,Χ1,Ψ1,Ω1,Α1,Β1,Γ1,Δ1,Ε1)=1778 τ.μ.
ΑΠΟΣΠΑΣΜΑ Φ. ΧΑΡΤΟΥ "ΠΥΛΟΣ" ΓΥΣ 1977 ΚΛΙΜΑΚΑ 1:50.000
ΦΕΚ ΠΑΡΑΜΟΝΗΣ ΕΚΧΕΡΣΩΣΗΣ
ΠΥΛΟΣ 26-6-2002
Ο ΣΥΝΤΑΚΤΗΣ
Γεωμέτρης

Αριθ. 1177 (3)

Κήρυξη αναδασωτέας έκτασης Ε=398.259 τ.μ. στη θέση «Κοτσάβρα» Περιοχής δ.δ. Θουρίου του Δήμου Χαιρώνειας Ν. Βοιωτίας.

Ο ΓΕΝΙΚΟΣ ΓΡΑΜΜΑΤΕΑΣ
ΠΕΡΙΦΕΡΕΙΑΣ ΣΤΕΡΕΑΣ ΕΛΛΑΔΑΣ

Έχοντας υπόψη:

1. Τις διατάξεις:

α. Του άρθρου 117 παρ.3 του Συντάγματος της Χώρας.

β. Του Ν. 3200/55 «Περί Διοικητικής Αποκεντρώσεως».

γ. Των άρθρων 38 παραγ. 1 & 2,και 41 παρ. 1 του Ν. 998/79 «Περί προστασίας των δασών και των δασικών εκτάσεων της Χώρας».

δ. Του άρθρου 12 παρ. 2 του Ν. 2040/92 «Ρύθμιση θεμάτων αρμοδιότητας Υπουργείου Γεωργίας κ.λπ.».

ε. Του Ν. 2503/97 Διοίκηση, οργάνωση ,στελέχωση της Περιφέρειας.

2. Τις 160417/1180/8.7.80, 182447/3049/24.9.80 & 85144/1468/9.9.92 δ/γέστου Υπ. Γεωργίας.

3. Την 6747/29.9.97 ΦΕΚ 242/Β/98 απόφαση του Γενικού Γραμ. Περιφ. Στερεάς Ελλάδας «περί μεταβίβασης αρμοδιοτήτων στους Προϊσταμένους των Δασικών Υπηρεσιών».

4. Την 2233/5.7.2002 πρόταση του Δασαρχείου Λιβαδειάς για κήρυξη ως αναδασωτέας δημόσιας δασικής έκτασης εμβαδού Ε=398.259 τ.μ. που βρίσκεται στη θέση «Κοτσάβρα» Περιοχής δ.δ. Θουρίου του Δήμου Χαιρώνειας Ν. Βοιωτίας, η οποία καλύπτονταν από δασική βλάστηση και καταστράφηκε από πυρκαγιά την 20.6.2002, αποφασίζουμε:

Κηρύσσουμε αναδασωτέα, με σκοπό την διατήρηση του χαρακτήρα, την προστασία και την αποκατάσταση της δασικής βλάστησης, με φυσική ή τεχνική αναγέννηση, δημόσια δασική έκταση εμβαδού Ε=398.259 τ.μ. που βρίσκεται στη θέση «Κοτσάβρα» Περιοχής δ.δ. Θουρίου του Δήμου Χαιρώνειας Ν. Βοιωτίας και η οποία καταστράφηκε από πυρκαγιά την 20.6.2002.

Η παραπάνω αναδασωτέα έκταση προσδιορίζεται από τα στοιχεία: (1, 2, 3, 4... 45, α, β, 90, 91,.... 139, 1) και απεικονίζεται στο συνημμένο τοπογραφικό διάγραμμα με κλίμακα 1:7000 που αποτελεί αναπόσπαστο μέρος της απόφασης αυτής, και έχει όρια:

ΑΝΑΤΟΛΙΚΑ: Με δημόσια δασική έκταση.

ΔΥΤΙΚΑ: Με δημόσια δασική έκταση.

ΒΟΡΕΙΑ: Με παλαιά Εθνική οδό Λιβαδειάς-Λαμίας και αγροτική έκταση.

ΝΟΤΙΑ: Με δημόσια δασική έκταση ,της λατομικής περιοχής, η οποία καθορίσθηκε σύμφωνα με την 1212/27.2.86 απόφαση του Νομάρχη Βοιωτίας (ΦΕΚ 119/Β΄/19.3.86).

Η απόφαση αυτή ισχύει από της κοινοποιήσεως της αρμοδίως (άρθρο 41 Νόμου 998/79) και προ της δημοσιεύσεως της στην εφημερίδα της Κυβερνήσεως (αρθρ. 37 Ν. 3200/55).

Από τις διατάξεις αυτής της απόφασης δεν προκαλείται δαπάνη σε βάρος του Κρατικού Προϋπολογισμού.

Η απόφαση αυτή να δημοσιευθεί στην Εφημερίδα της Κυβερνήσεως.

Λιβαδειά, 1 Αυγούστου 2002

Με εντολή Γενικού Γραμματέα Περιφέρειας
Ο Διευθυντής
ΗΛΙΑΣ ΚΑΠΡΑΛΟΣ

1	403137	4259888	52	403134	4258834	103	403583	4258979
2	403133	4259906	53	403132	4258761	104	403605	4259021
3	403621	4259886	54	403131	4258742	105	403646	4259055
4	403614	4259868	55	403130	4258742	106	403648	4259066
5	403585	4259856	56	403114	4258721	107	403653	4259091
6	403562	4259834	57	403129	4258709	108	403647	4259125
7	403536	4259703	58	403135	4258702	109	403631	4259168
8	403511	4259774	59	403153	4258713	110	403642	4259198
9	403505	4259754	60	403160	4258707	111	403644	4259241
10	403519	4259737	61	403148	4258684	112	403658	4259275
11	403497	4259720	62	403156	4258677	113	403674	4259266
12	403467	4259701	63	403175	4258665	114	403705	4259270
13	403449	4259681	64	403166	4258647	115	403712	4259283
14	403420	4259656	65	403159	4258622	116	403725	4259311
15	403396	4259642	66	403190	4258609	117	403757	4259308
16	403380	4259620	67	403194	4258615	118	403769	4259288
17	403364	4259559	68	403176	4258630	119	403788	4259292
18	403353	4259524	69	403185	4258656	120	403714	4259366
19	403323	4259488	70	403216	4258699	121	403829	4259377
20	403300	4259458	71	403231	4258680	122	403840	4259391
21	403288	4259438	72	403220	4258665	123	403849	4259403
22	403263	4259407	73	403206	4258655	124	403845	4259427
23	403256	4259387	74	403208	4258628	125	403862	4259423
24	403234	4259360	75	403219	4258609	126	403862	4259440
25	403209	4259338	76	403237	4258614	127	403856	4259466
26	403207	4259326	77	403237	4258636	128	403842	4259481
27	403196	4259298	78	403251	4258638	129	403837	4259510
28	403184	4259300	79	403257	4258646	130	403812	4259573
29	403187	4259299	80	403260	4258666	131	403802	4259622
30	403169	4259265	81	403254	4258677	132	403775	4259667
31	403159	4259241	82	403260	4258702	133	403760	4259700
32	403181	4259233	83	403266	4258739	134	403752	4259735
33	403182	4259213	84	403286	4258762	137	403812	4259760
34	403179	4259191	85	403312	4258779	136	403827	4259749
35	403169	4259201	86	403357	4258812	137	403832	4259773
36	403165	4259193	87	403365	4258868	138	403826	4259799
37	403158	4259192	88	403388	4258864	139	403812	4259811
38	403170	4259181	89	403395	4258885		403711	4259888
39	403162	4259170	90	403420	4258960			
40	403162	4259164	91	403443	4259006			
41	403152	4259162	92	403471	4259015			
42	403142	4259159	93	403469	4258961			
43	403139	4259143	94	403483	4258951			
44	403155	4259090	95	403510	4258965			
45	403148	4259072	96	403517	4258922			
46	403148	4259041	97	403524	4258886			
47	403139	4259025	98	403524	4258846			
48	403129	4259006	99	403548	4258853			
49	403129	4258975	100	403553	4258866			
50	403135	4258909	101	403556	4258897			
51	403142	4258870	102	403596	4258946			

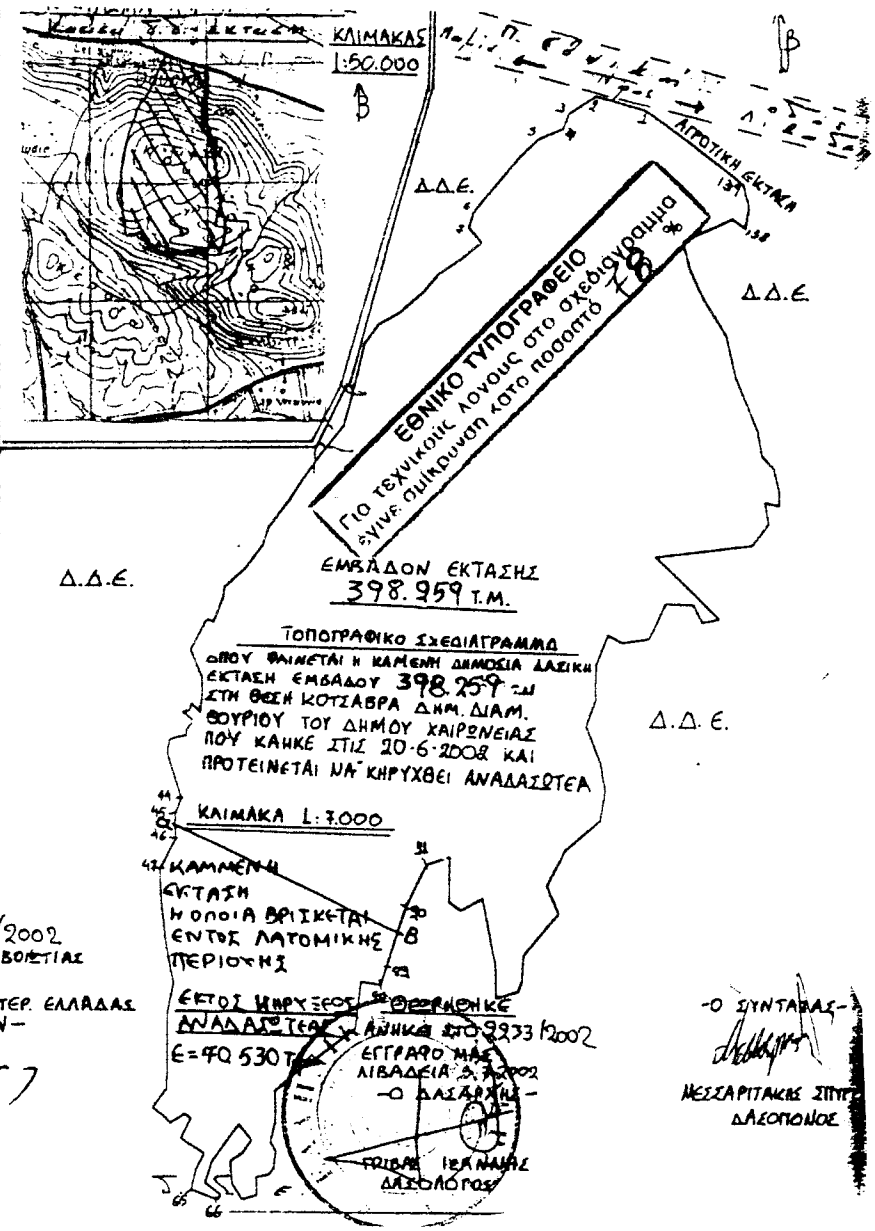

ΘΕΩΡΗΘΗΚΕ
ΑΝΗΚΕΙ ΣΤΗΝ ΥΠ.ΑΡ. 1177/2002
ΑΠΟΦ. ΑΝΙΣΕΩΣ ΔΑΣΩΝ Ν. ΒΟΙΩΤΙΑΣ
ΛΙΒΑΔΕΙΑ 16-7-2002
ΕΝΤΟΛΗ ΓΕΝ. ΓΡΑΜ. ΠΕΡ. ΣΤΕΡ. ΕΛΛΑΔΑΣ
-Ο Δ/ΝΤΗΣ ΔΑΣΩΝ-
Κατσάλος
Δασολόγος

Αριθ. 1346 (4)

Κήρυξη αναδασωτέας έκτασης Ε=1.078 τ.μ. στη θέση «Κόκκινο Χωράφι» Περιφέρειας δ.δ. Αγίας Άννας Δήμου Κορώνειας».

Ο ΓΕΝΙΚΟΣ ΓΡΑΜΜΑΤΕΑΣ
ΠΕΡΙΦΕΡΕΙΑΣ ΣΤΕΡΕΑΣ ΕΛΛΑΔΑΣ

Έχοντας υπόψη:

1. Τις διατάξεις:

α. Του άρθρου 117 παρ. 3 του Συντάγματος της Χώρας,

β. Του Ν. 3200/55 «Περί Διοικητικής Αποκεντρώσεως».

γ. Των άρθρων 38 παραγ. 1 & 2,και 41 παρ. 1 του Ν. 998/79 «Περί προστασίας των δασών και των δασικών εκτάσεων της Χώρας».

γ. Του άρθρου 12 παρ.2 του Ν. 2040/92 «Ρύθμιση θεμάτων αρμοδιότητας Υπουργείου Γεωργίας κ.λπ.».

δ. Του Ν.2503/97 Διοίκηση, οργάνωση ,στελέχωση της Περιφέρειας.

2. Τις 160417/1180/8.7.80, 182447/3049/24.9.80 & 85144/1468/9.9.92 δ/γές Υπ. Γεωργίας.

3. Την 6747/29.9.97 (ΦΕΚ 242/Β/98) απόφαση του Γενικού Γραμ. Περιφ. Στερεάς Ελλάδας «Μεταβίβαση αρμοδιοτήτων στους Προϊσταμένους των Δασικών Υπηρεσιών».

4. Την 2639/2.8.2002 πρόταση του Δασαρχείου Λιβαδειάς για κήρυξη ως αναδασωτέας δημόσιας δασικής έκτασης, εμβαδού Ε= 1.078 τ.μ. που βρίσκεται στη θέση «Κόκκινο Χωράφι» περιοχής δ.δ. Αγίας Άννας Δήμου Κορώνειας, η οποία καλύπτονταν από δασική βλάστηση και εκχερσώθηκε παράνομα από τον Κων/νο Τσάνα του Λεονάδρου , ο οποίος στη συνέχεια προέβη στη σπορά με σιτάρι, εντός της εν λόγω έκτασης, με απώτερο σκοπό την αλλαγή χρήσης της έκτασης. Για την ανωτέρω δασική έκταση έχει εκδοθεί το 9/2002 Π.Δ.Α., αποφασίζουμε:

Κηρύσσουμε αναδασωτέα, με σκοπό την διατήρηση του χαρακτήρα, την προστασία και την αποκατάσταση της δασικής βλάστησης, με φυσική ή τεχνική αναγέννηση, δημόσια δασική έκταση εμβαδού Ε= 1.078 τ.μ. που βρίσκεται στη θέση «Κόκκινο Χωράφι» περιοχής δ.δ. Αγίας Άννας Δήμου Κορώνειας, η οποία καλύπτονταν από δασική βλάστηση και εκχερσώθηκε παράνομα από τον Κων/νο Τσάνα του Λεονάδρου, ο οποίος στη συνέχεια προέβη στη σπορά με σιτάρι και έχει εκδοθεί το 9/2002 Π.Δ.Α.

Η παραπάνω αναδασωτέα έκταση προσδιορίζεται από τα στοιχεία: (1-2-3-4-5-6-7-1) και απεικονίζεται στο συνημμένο τοπογραφικό διάγραμμα με κλίμακα 1:1000, η οποία αποτελεί αναπόσπαστο μέρος της απόφασης αυτής, και έχει όρια:

ΑΝΑΤΟΛΙΚΑ: Με δημόσια δασική έκταση.

ΔΥΤΙΚΑ: Εν μέρει με δημόσια δασική έκταση (Π.Δ.Α. 6/2000) και εν μέρει με ιδιοκτησία Δημ. Κεφάλα και Μάρκου Πάκαλου (Πράξη χαρακτηρισμού 1163/4.4.2000).

ΒΟΡΕΙΑ: Με δασικό δρόμο προς θέση «Χούνι».

ΝΟΤΙΑ: Εν μέρει με ιδιοκτησία Δημ. Κεφάλα και Μάρκου Γιάκαλου (Πράξη χαρακτηρισμού 1163/4.4.2000) και εν μέρει με δημόσιες δασικές εκτάσεις.

Η απόφαση αυτή ισχύει από της κοινοποιήσεως της αρμοδίως (άρθρο 41 Νόμου 998/79) και προ της δημοσιεύσεως της στην εφημερίδα της Κυβερνήσεως (αρθρ. 37 Ν. 3200/55).

Από τις διατάξεις αυτής της απόφασης δεν προκαλείται δαπάνη σε βάρος του Κρατικού Προϋπολογισμού.

Η απόφαση αυτή να δημοσιευθεί στην Εφημερίδα της Κυβερνήσεως.

Λιβαδειά, 22 Αυγούστου 2002

Με εντολή Γενικού Γραμματέα Περιφέρειας
Ο Διευθυντής
ΗΛΙΑΣ ΚΑΠΡΑΛΟΣ

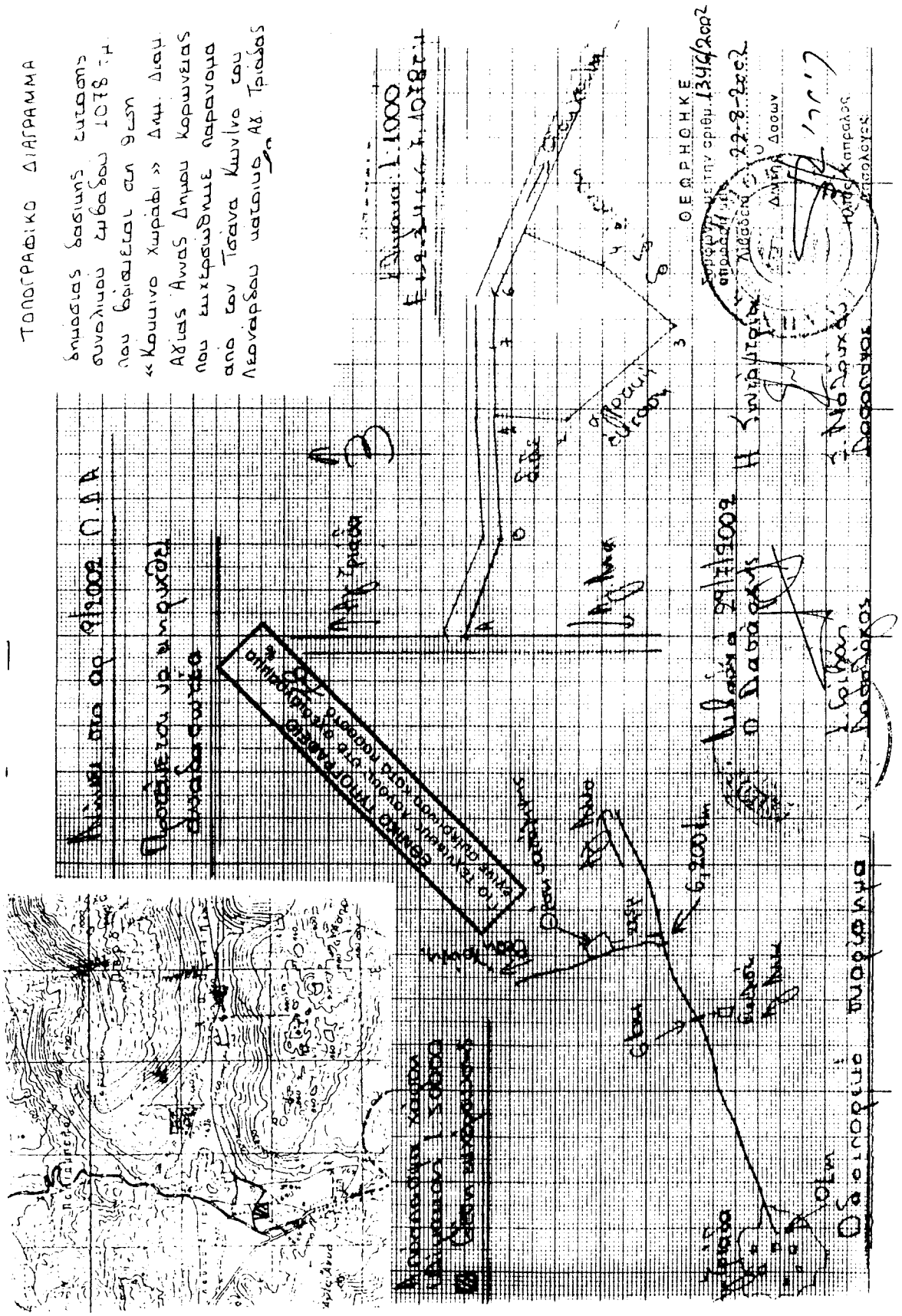

ΑΠΟ ΤΟ ΕΘΝΙΚΟ ΤΥΠΟΓΡΑΦΕΙΟ