04009011610020008

7965

ΕΦΗΜΕΡΙΣ ΤΗΣ ΚΥΒΕΡΝΗΣΕΩΣ

ΤΗΣ ΕΛΛΗΝΙΚΗΣ ΔΗΜΟΚΡΑΤΙΑΣ

ΤΕΥΧΟΣ ΤΕΤΑΡΤΟ **Αρ. Φύλλου 901**

16 Οκτωβρίου 2002

ΠΕΡΙΕΧΟΜΕΝΑ

ΑΠΟΦΑΣΕΙΣ

Αναγκαστική Απαλ/ση ακινήτων για την κατασκευή της Μικρής Περιμετρικής Πατρών από τη συμβολή ΙΙΙ ορειβατικού και 6ου Συντάγματος μέχρι Χ.Θ. 1+ 667,58..... 1

Αναγνώριση ιδιωτικής οδού Ομήρου ότι υπάρχει πριν από το 1923 στον Αμπελώνα Ν. Λάρισας. 2

Καθορισμός χρήσης παραχωρούμενου ακινήτου στο αγρόκτημα Τσοτυλίου Ν. Κοζάνης. 3

ΑΠΟΦΑΣΕΙΣ

Αριθ. 3102 (1)

Αναγκαστική Απαλ/ση ακινήτων για την κατασκευή της Μικρής Περιμετρικής Πατρών από τη συμβολή ΙΙΙ ορειβατικού και 6ου Συντάγματος μέχρι Χ.Θ. 1+ 667,58.

Ο ΓΕΝΙΚΟΣ ΓΡΑΜΜΑΤΕΑΣ
ΠΕΡΙΦΕΡΕΙΑΣ ΔΥΤΙΚΗΣ ΕΛΛΑΔΟΣ

Έχοντας υπόψη:

1. Τις διατάξεις του Ν. 2882/2001 «Κώδικας Αναγκαστικών Απαλ/σεων Ακινήτων».

2. Τις διατάξεις του άρθρου 23 του Δ/τος της 25.11.29 «περί κωδικοποιήσεων των περί κατασκευής έργων και συντηρήσεων κειμένων διατάξεων».

3. Την 84269/10.6.2002 ΚΥ.Α - έγκρισης περιβαλλοντικών όρων.

4. Την Η Δ12 32877/29.4.99 απόφαση του Υ.Π.Ε.Χ.Ω.Δ.Ε. - έγκριση του κτηματολογίου τμήματος τοπικής περιμετρικής Πάτρας, από συμβολή οδών ΙΙΙ ορειβατικού και 6ου Συντάγματος έως Χ.Θ. 1+677,58.

5. Τα 6248/12.8.2002 και 7192/17.9.2002 έγγραφα της ΔΕΚΕ - Π.Δ.Ε.

6. Τα 12010/17.9.2002 και 7432/4.9.2002 έγγραφα της Δ/νσης Γεωργίας - Ν. Α. Αχαΐας και του Δασαρχείου Πατρών, αντίστοιχα.

7. Τα υπόψη κτηματολογικά διαγράμματα και πίνακες.

8. Την 3064/23.9.2002 θετική εισήγηση του Προϊσταμένου της Κτηματικής Υπηρεσίας Ν. Αχαΐας.

9. Το γεγονός ότι τηρήθηκαν οι προϋποθέσεις που ορίζουν οι παρ. 3, 4 και 5 του άρθρου 3 του Ν. 2882/2001, αποφασίζουμε:

Κηρύσσουμε αναγκαστική απαλ/ση για λόγους δημόσιας ωφελείας και συγκεκριμένα για την κατασκευή της Μικρής Περιμετρικής Πατρών από τη συμβολή ΙΙΙ ορειβατικού και 6ου Συντάγματος μέχρι 1-667.58.

Η προς απαλ/ση έκταση είναι 23422,46 τ.μ. και φαίνεται αναλυτικά στα υπόψη κτηματολογικά διαγράμματα που έχουν συνταχθεί από την «Σ. ΒΑΣΙΛΕΙΟΥ & ΣΥΝ/ΤΕΣ Ε.Ε.» τον Απρίλιο του 1999. και τα οποία έχουν εγκριθεί με την Δ12 32877/29.4.99 απόφαση του Υ.Π.Ε.Χ.Ω.Δ.Ε.

Στην έκταση που απαλ/νεται προβάλλουν δικαιώματα κυριότητας εκατόν εξήντα πέντε (165) φερόμενοι ιδιοκτήτες σύμφωνα με τον σχετικό κτηματολογικό πίνακα.

1. Άγνωστος
2. Μπακόπουλος Αθανάσιος του Γεωργίου
3. Λαγκούσης Μαρίνος του Περικλή.
4. .....
5. κ.λπ.

Η δαπάνη της εν λόγω απαλ/σης θα ανέλθει στο ποσό των 7.350.000 Ευρώ και θα βαρύνει τις πιστώσεις του έργου 2002 ΕΠ 00130002.

Η απόφαση αυτή να δημοσιευθεί στην Εφημερίδα της Κυβερνήσεως.

Πάτρα, 25 Σεπτεμβρίου 2002

Ο Γενικός Γραμματέας Περιφέρειας
ΝΙΚ. ΜΠΕΛΙΒΑΝΗΣ

Αριθ. 4765 (2)

Αναγνώριση ιδιωτικής οδού Ομήρου ότι υπάρχει πριν από το 1923 στον Αμπελώνα Ν. Λάρισας.

Ο ΝΟΜΑΡΧΗΣ ΛΑΡΙΣΑΣ

Έχοντας υπόψη τις διατάξεις:

1. Της παρ.4 του αρθ. 20 του από 17.7.1923 Ν.Δ/τος «Περί σχεδίων πόλεων, κωμών και συνοικισμών του Κράτους και ανεγέρσεως αυτών»

2. Του Ν. 3200/1955 «Περί Διοικητικής Αποκεντρώσεως» όπως έχει συμπληρωθεί και τροποποιηθεί μεταγενέστερα με το 532/70 Ν.Δ.

3. Του 712/70 Β.Δ. «Περί καθορισμού των διατηρουμένων υπέρ του Υπουργού δημοσίων Έργων αρμοδιοτήτων» που εκδόθηκε σε εκτέλεση του 532/70 Ν.Δ. όπως αυτά τροποποιήθηκαν και συμπληρώθηκαν με τα 677/71 και 198/72 Β.Δ/τα.

4. Την 302/30.7.2002 εισήγηση του Πολεοδομικού Γραφείου Τυρνάβου με την οποία ζητάει την έκδοση απόφασης για την οδό Ομήρου που έχει σχηματισθεί πριν από το έτος 1923.

5. Τον ακόλουθο τίτλο ιδιοκτησίας στον οποίο αναφέρεται η υπόψη οδός: Πωλητήριο 9031/14.12.1907 του συμβολ. Τυρνάβου Παντελή Χύμου.

6. Την 1391/21.3.2002 βεβαίωση του Δήμου Αμπελώνα ότι η πάροδος αυτή προϋπήρχε του έτους 1923.

6. Την 4/7/19.9.2002 γνωμοδότηση του ΣΧΟΠ Ν. Λάρισας.

7. Το από 1917 ρυμοτομικό σχέδιο οικισμού Αμπελώνα.

8. Το γεγονός ότι από τις διατάξεις αυτής της απόφασης δεν προκαλείται δαπάνη σε βάρος του κρατικού προϋπολογισμού και του προϋπολογισμού του οικείου Ο.Τ.Α.,αποφασίζουμε:

Αναγνωρίζουμε ότι η οδός Ομήρου που έχει σχηματισθεί με ιδιωτική πρωτοβουλία προϋπήρχε του από 17.7.1923 Ν.Δ/τος μετά την ισχύ του οποίου δεν έγινε καμιά αύξηση του αρχικού κοινόχρηστου χώρου.

Η ανωτέρω οδός βρίσκεται μέσα στο εγκεκριμένο σχέδιο Αμπελώνα, αρχίζει από την οδό Θερμοπυλών και διασχίζει τα Ο.Τ. 60 και 74, όπως φαίνεται ειδικότερα στο συνημμένο τοπογραφικό διάγραμμα του τοπ/φου μηχ/κού Νικολάου Τζαφέτα που έχει θεωρηθεί από το Πολεοδομικό γραφείο Τυρνάβου.

Η απόφαση αυτή να δημοσιευθεί στην Εφημερίδα της Κυβερνήσεως.

Λάρισα, 24 Σεπτεμβρίου 2002
Ο Νομάρχης
ΙΩΑΝΝΗΣ ΦΛΩΡΟΣ


71
74
Ο.Τ. 74
036
037
038
039
041
040
042
ΟΜΗΡΟΥ
002
003
004
005
Ο.Τ. 60

Ο.Τ. 73
Ο.Τ. 59
Ο.Τ. 60
ΟΜΗΡΟΥ
ΟΔΟΣ ΘΕΡΜΟΠΥΛΩΝ
ΠΑΡΟΔΟΣ ΠΡΟ ΤΟΥ 1923
ΒΟΡΡΑΣ
001
002
003
004
018
020
021
022
024
025
026

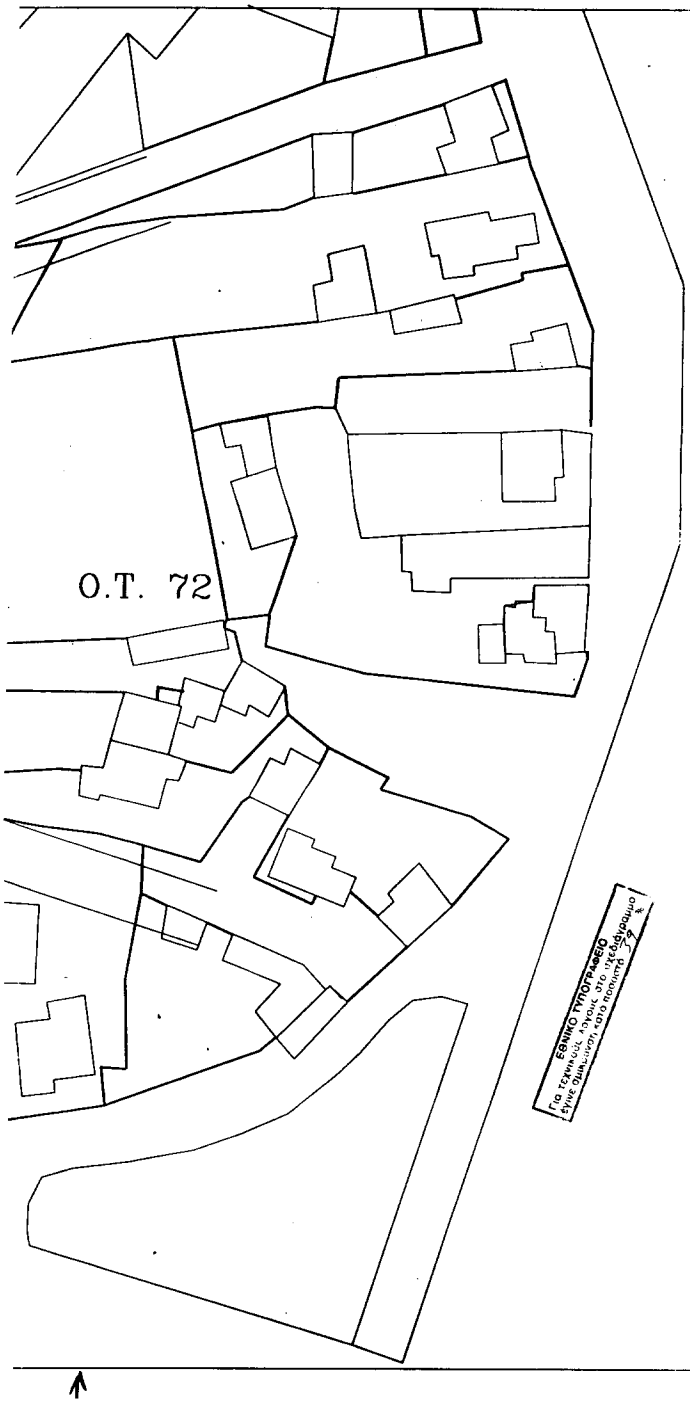

ΦΕΡΟΜΕΝΟΙ ΙΔΙΟΚΤΗΤΕΣ

α/α	ΟΝΟΜΑΤΕΠΩΝΥΜΟ	ΔΙΕΥΘΥΝΣΗ
001	ΓΙΑΤΣΙΟΣ ΒΑΣΙΛΕΙΟΣ	ΑΜΠΕΛΑΚΙΑΣ
002	ΓΙΑΤΣΙΟΥ ΑΛΕΞΑΝΔΡΑ	-"-
003	ΓΙΑΤΣΙΟΣ ΒΑΣΙΛΕΙΟΣ	-"-
004	ΓΙΑΤΣΙΟΣ ΒΑΣΙΛΕΙΟΣ	-"-
005	ΓΙΑΤΣΙΟΣ ΚΩΝ/ΝΟΣ	-"-
036	ΦΑΝΑΡΑΣ ΑΠΟΣΤΟΛΟΣ	-"-
037	ΜΠΟΥΡΟΥΝΙΕΟΣ ΔΗΜΗΤΡΙΟΣ	-"-
038	ΜΠΟΥΡΟΥΝΙΕΟΥ ΔΗΜΗΤΡΑ	-"-
039	ΣΙΣΚΟΣ ΕΥΑΓΓΕΛΟΣ	-"-
041	ΚΟΛΙΟΣ ΙΤΕΡΓΙΟΣ	-"-
040	ΣΕΑΡΠΕΤΑ ΑΝΝΑ	-"-
042	ΚΟΛΙΟΣ ΙΤΕΡΓΙΟΣ	-"-

ΕΡΓΟ : ΑΝΑΓΝΩΡΙΣΗ ΤΦΙΣΤΑΜΕΝΗΣ ΠΡΟ ΤΟΥ 1923 ΟΔΟΥ

ΕΡΓΟΔΟΤΗΣ : ΚΟΛΙΟΣ ΙΤΕΡΓΙΟΣ

ΘΕΣΗ ΕΡΓΟΥ : ΠΑΡΟΔΟΣ ΟΔΟΥ ΘΕΡΜΟΠΥΛΩΝ Ο.Τ:60-74-ΑΜΠΕΛΩΝΑΣ ΛΑΡΙΣΑΣ

ΜΕΛΕΤΗΤΕΣ : 302/02
30-7-2002
ΚΑΡΑΚΟΥΤΑΣ ΜΙΧΑΗΛ
Αρχιτέκτων Δ.Ε. Βόλου Α.Μ.

ΣΥΝΤΑΞΑΣ : ΤΖΑΦΕΤΑΣ ΝΙΚΟΛΑΟΣ
ΤΟΠΟΓΡΑΦΟΣ ΜΗΧΑΝΙΚΟΣ

ΘΕΜΑ ΣΧΕΔΙΟΥ : ΤΟΠΟΓΡΑΦΙΚΟ ΔΙΑΓΡΑΜΜΑ ΟΙΚΟΔΟΜΙΚΟΥ ΤΕΤΡΑΓΩΝΟΥ 60 κ 74

ΚΛΙΜΑΚΕΣ :	ΧΡΟΝΟΣ ΜΕΛΕΤΗΣ :	ΑΡ. ΣΧΕΔΙΟΥ
1:500	ΦΕΒΡΟΥΑΡΙΟΣ 2002	Τ1

ΤΠΟΓΡΑΦΗ – ΣΦΡΑΓΙΔΑ ΜΕΛΕΤΗΤΗ :

ΘΕΩΡΗΣΗ ΥΠΗΡΕΣΙΑΣ
Ξυνόδευε το 4765/02
Αδύνατον Νομαρχία Πειραιώς
Α/γράφα
ΕΛΛΗΝΙΚΗ ΔΗΜΟΚΡΑΤΙΑ
ΜΑΡΕΤΤΑ ΤΣΑΗΡΑΚΗ - ΛΙΒΑΡΗ

Αριθ. 2885 (3)

Καθορισμός χρήσης παραχωρούμενου ακινήτου στο αγρόκτημα Τσοτυλίου Ν. Κοζάνης.

Ο ΝΟΜΑΡΧΗΣ ΚΟΖΑΝΗΣ

Έχοντας υπόψη:

1. Το Ν. 1512/11.1.1985 (ΦΕΚ 4Α) για την τροποποίηση και συμπλήρωση πολεοδομικών διατάξεων κ.λπ. και ειδικότερα με το άρθρο 3 παρ. 1 αυτού.

2. Το Ν. 1337/12.3.1983 (ΦΕΚ 33Δ/14.3.83) για την επέκταση πολεοδομικών σχεδίων όπως ισχύει σήμερα.

3. Το Ν. 360/1976 για τη χωροταξία και το περιβάλλον.

4. Το Ν. 1032/1980 για τη σύσταση του Υπουργείου Χωροταξίας Περιβάλλοντος.

5. Την 85/98 απόφαση του Δημοτικού Συμβουλίου του Δήμου Τσοτυλίου.

6. Την 4567/99 Γνωμοδότηση για προσδιορισμό χρήσης γης βάσει του άρθρου 3Ν 1512/85 η οποία εκδόθηκε από τη Δ/νση Πολεοδομίας και περιβάλλοντος Κοζάνης.

7. Το Ν. 2218/13.6.94 (ΦΕΚ 90Α/13.6.94) Περί ίδρυσης Νομαρχιακής Αυτοδιοίκησης, τροποποίησης κ.λπ. όπως με το Ν. 2240/15.9.94 (ΦΕΚ 153Α/15.9.94).

8. Το γεγονός ότι δεν προκαλεί δαπάνη η υπόψη παραχώρηση σε βάρος του προϋπολογισμού του οικείου Ο.Τ.Α.

9. Τις διατάξεις του Ν. 2503/97 άρθρο 10 παρ., αποφασίζουμε:

Καθορίζουμε σαν χρήση γης τη λειτουργία που γενικά εξυπηρετεί την εγκατάσταση Βιοτεχνίας κατεργασίας μαρμάρινων πλακών από την εταιρεία «Ράκας Κων/νος και Σία Ο.Ε.» στο υπόψη τεμάχιο με στοιχεία ΑΒΓΔΕΖΑ έκτασης 5.000 τ.μ. το οποίο εμπίπτει στην υπ' αρίθμ 1412γ δημοτική έκταση αγροκτήματος Τσοτυλίου, διανομής έτους 1980 όπως αυτό απεικονίζεται στο αναπόσπαστο με την παρούσα από 15.7.1999 θεωρημένο τοπογραφικό διάγραμμα της ΤΥΔΚ.

Κοζάνη, 20 Σεπτεμβρίου 2002

Ο Νομάρχης

ΠΑΣΧΟΣ Ι. ΜΗΤΛΙΑΓΚΑΣ

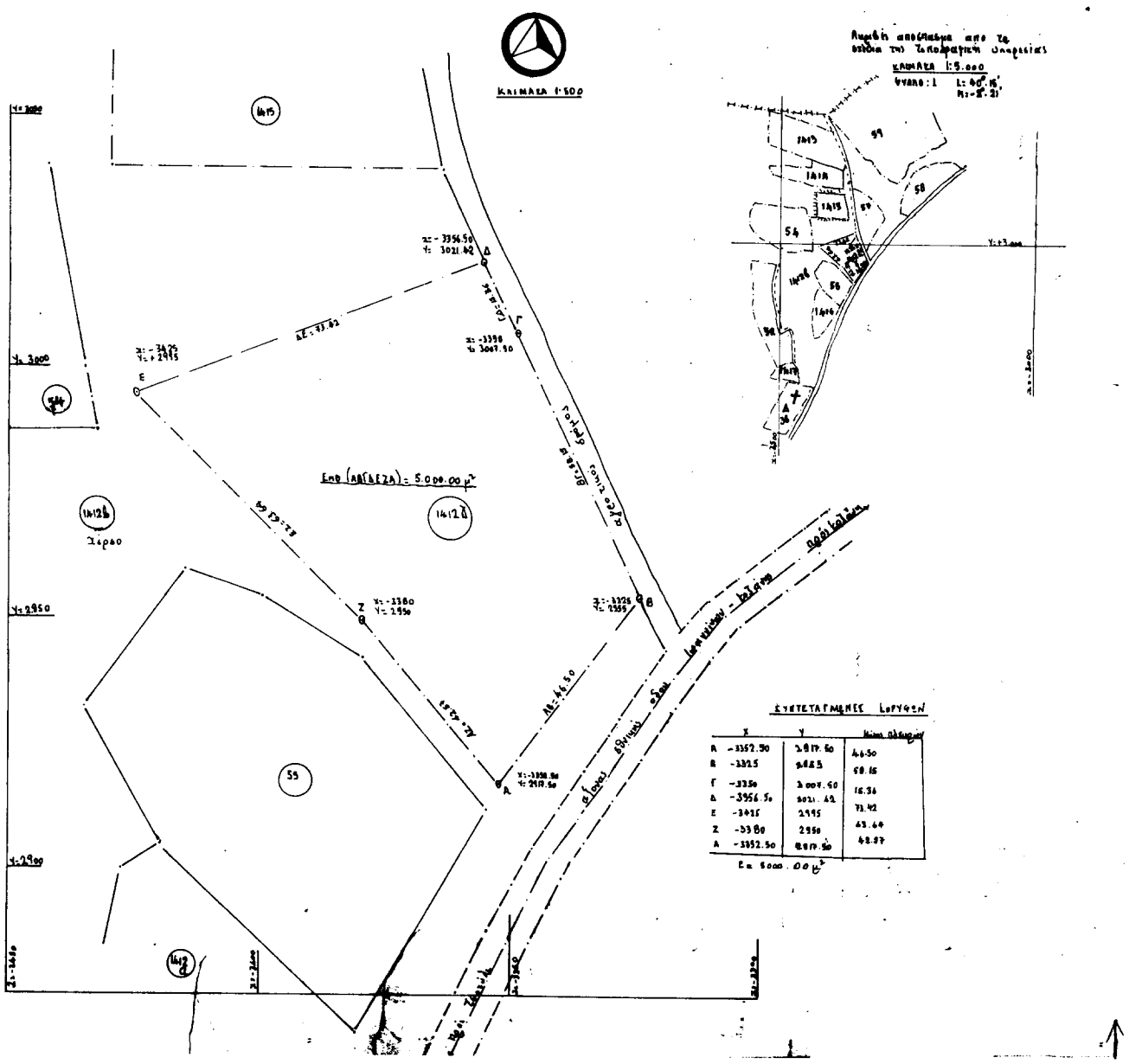
ΚΛΙΜΑΚΑ 1:500
ΕΜΒ (ΑΒΓΔΕΖΑ) = 5.000.00 μ²
ΔΕ = 37.62
ΔΑ = 46.50
ΣΥΝΤΕΤΑΓΜΕΝΕΣ ΚΟΡΥΦΩΝ
Α -3352.50 2817.50 44.50
Β -3325 2885 69.15
Γ -3350 3007.50 16.36
Δ -3356.50 3021.62 73.42
Ε -3415 2915 43.64
Ζ -3380 2950 42.97
Α -3352.50 2817.50
Ε = 5000.00 μ²

ΒΕΒΑΙΩΣΗ ΔΗΜΑΡΧΟΥ

Ο κατωθι υποκεφαλαιωνων Γκαγκης Εμμανουηλ Δημαρχος Τσοτυλιου Βεβαιω οτι ο δρομος που διερχεται παραλληλως του αυτοτελαχιου με στοιχεια ΑΒΓΔΕΖΑ οπως φαινεται στο υποβαθινο διαγραμμα προυφιστατο του 1926.

Ο ΒΕΒΑΙΩΝ ΔΗΜΑΡΧΟΣ

ΓΚΑΣΗΣ ΧΡ. ΕΜΜΑΝΟΥΗΛ

ΔΗΛΩΣΗ ΜΗΧΑΝΙΚΟΥ

Ο κατωθι υποκεφαλαιωνων Γκαγκης Εμμανουηλ Διπλ. Πολιτικος Μηχανικος υπογραφων και αναλαβοντας τις ευθυνες του Νομου οτι το με τα στοιχεια ΑΒΓΔΕΖΑ κοινοχρηστο αυτοτελαχιο ειναι εντος του εγκεκριμενου ρυθμιστικου σχεδιου του Δημου Τσοτυλιου και ειναι αρτιο και οικοδομησιμο συμφωνα με τις ισχυουσες πολεοδομικες διαταξεις

Ο ΔΗΛΩΝ ΜΗΧΑΝΙΚΟΣ

ΓΚΑΣΗΣ ΕΜΜΑΝΟΥΗΛ
ΔΙΠΛΩΜ. ΠΟΛΙΤΙΚΟΣ ΜΗΧΑΝΙΚΟΣ
Α.Π.Θ.
ΜΕΛΟΣ ΤΕΕ ΑΡ. ΜΗΤΡ. 52195
ΤΣΟΤΥΛΙ - ΚΟΖΑΝΗΣ 0468 - 31627

ΕΘΝΙΚΟ ΤΥΠΟΓΡΑΦΕΙΟ
Για τεχνικούς λόγους στο συνημμένο έγγραφο σημειώνεται κατά λάθος 39 η.

ΕΚΔΟΘΗΚΕ
15-7-99
Ο Υπουργός Π.Ε.Χ.Δ.Κ.
ΧΡΗΣΤΟΣ ΑΘ. ΤΣΕΛΙΟΣ
Νομικός Σύμβουλος Α' Τ.Δ.Κ.

Εγκρίθηκε
Κοζάνη 15.7.99
Ο Τοπικός Υπ. Π.Ε.Χ.Δ.Κ.
Εμ. Αθ. Χιρολάμπας
Πολιτικός Μηχανικός Τ.Ε.

εργοδότης	ΡΑΚΑΣ ΚΩΝ/ΝΟΣ & ΣΙΑ Ο.Ε
έργο	ΠΑΡΑΧΩΡΗΣΗ ΔΗΜΟΤΙΚΗΣ ΕΚΤΑΣΗΣ
τοποθεσία	ΤΣΟΤΥΛΙ ΚΟΖΑΝΗΣ (ΕΚΤΟΣ ΣΧΕΔΙΟΥ)
μελετητής	ΕΜΜΑΝΟΥΗΛ ΓΚΑΣΗΣ ΠΟΛ/ΚΟΣ ΜΗΧ/ΚΟΣ
θέμα σχεδίου	ΤΟΠΟΓΡΑΦΙΚΟ ΔΙΑΓΡΑΜΜΑ
αριθμός σχεδίου	T_1
κλίμακα	1:500, 1:5000
ημερομηνία	

ΓΚΑΣΗΣ ΕΜΜΑΝΟΥΗΛ
ΔΙΠΛΩΜ. ΠΟΛΙΤΙΚΟΣ ΜΗΧΑΝΙΚΟΣ
Α.Π.Θ.
ΜΕΛΟΣ ΤΕΕ ΑΡ. ΜΗΤΡ. 52195
ΤΣΟΤΥΛΙ - ΚΟΖΑΝΗΣ 0468 - 31627