04009981411020008

8821

ΕΦΗΜΕΡΙΣ ΤΗΣ ΚΥΒΕΡΝΗΣΕΩΣ

ΤΗΣ ΕΛΛΗΝΙΚΗΣ ΔΗΜΟΚΡΑΤΙΑΣ

ΤΕΥΧΟΣ ΤΕΤΑΡΤΟ **Αρ. Φύλλου 998**

14 Νοεμβρίου 2002

ΠΕΡΙΕΧΟΜΕΝΑ

ΑΠΟΦΑΣΕΙΣ

* Αναγνώριση Οδού (παρόδου οδού) Κυβέλης στο Ο.Τ. 48/72 και 49/72, του Δήμου Αθηναίων ότι υπάρχει πριν από το 1923. 1

Κήρυξη ως αναδασωτέας δημοσίας δασικής έκτασης εμβαδού τριάντα χιλιάδων εξακοσίων είκοσι επτά τετραγωνικών μέτρων και είκοσι επτά εκατοστών (30.627,27 τ.μ.) στη θέση «Πάνω Συκιά» περιοχής του χωριού Αλιγοί του Δήμου Ινναχωρίου Νομού Χανίων». 2

Κήρυξη ως αναδασωτέας δημοσίας δασικής έκτασης εμβαδού δύο χιλιάδων πενήντα επτά τετραγωνικών μέτρων και εβδομήντα πέντε εκατοστών (2.057,75 τ.μ.) στη θέση «Στροφές» περιοχής του χωριού Κολένι του Δήμου Μηθύμνης Νομού Χανίων. 3

ΑΠΟΦΑΣΕΙΣ

Αριθ. 41499/847 (1)

* Αναγνώριση Οδού (παρόδου οδού) Κυβέλης στο Ο.Τ. 48/72 και 49/72, του Δήμου Αθηναίων ότι υπάρχει πριν από το 1923.

Η ΝΟΜΑΡΧΗΣ ΑΘΗΝΩΝ

Έχοντας υπόψη:

Α. Τις διατάξεις:

1. Του Π.Δ. 30/1996 «Κώδικας Νομαρχιακής Αυτοδιοίκησης», όπως τροποποιήθηκε και ισχύει σήμερα.

2. Του ισχύοντος Οργανισμού Εσωτερικής Λειτουργίας 167/1997 (ΦΕΚ 1262 Β/31.12.1997).

3. Του από 17.7.1923 Ν.Δ. «περί σχεδίων πόλεων κτλ» όπως τροποποιήθηκαν και συμπληρώθηκαν μεταγενέστερα.

* Αναδημοσιεύεται λόγω ελλιπούς αρχικής δημοσίευσης στο ΦΕΚ 886/10.10.2002 (τ.Δ)

Β. Την από 13.9.2002 γνωμοδότηση του Συμβουλίου Χωροταξίας, Οικισμού και Περιβάλλοντος του Τομέα Κεντρικής Αθήνας της Νομαρχίας Αθηνών.

Γ. Την 26111/373/2002 αίτηση της Αικατερίνης Παπλωματά.

Δ. Τους παρακάτω τίτλους ιδιοκτησίας:

α. 11002/1912 συμ/φου Αθηνών Ευάγγελου Παπαλεξανδρή.

β. 15216/1917 συμ/φου Αθηνών Ευάγγελου Παπαλεξανδρή.

γ. 5299/1928 συμ/φου Αθηνών Ανδρέα Κατσαΐτη

δ. 8726/1977 συμ/φου Αθηνών Βασίλειου Σολωμού

από τους οποίους προκύπτει ότι η οδός (πάροδος οδού) Κυβέλης υπάρχει πριν από το 1923.

Ε. Το από Ιούνιο 2002 κλίμακα 1:200 τοπογραφικό διάγραμμα της μηχανικού Αικατερίνης Παπλωματά.

ΣΤ. Το από 30.11.1939 (ΦΕΚ 305Β) Διάταγμα ένταξης της περιοχής στο σχέδιο Πόλεως του Δήμου Αθηναίων στο οποίο φαίνεται η υπόψη οδός στο Ο.Τ. 48/72 κα 49/72 που περικλείεται από τις οδούς Μαυροματαίων-Μετσόβου-Ρεθύμνης-Ηρακλείου.

Ζ. Τα νόμιμα δικαιολογητικά που περιέχονται στο φάκελο, γι' αυτά αποφασίζουμε:

1. Αναγνωρίζουμε ότι η οδός (πάροδος οδού) Κυβέλης στο Ο.Τ. 48/72 και 49/72 του Δήμου Αθηναίων υπάρχει νομίμως πριν από το έτος 1923 όπως φαίνεται στο από Ιούνιο 2002 κλίμακα 1:200 τοπογραφικό διάγραμμα της μηχανικού Αικατερίνης Παπλωματά που συνοδεύει την παρούσα απόφαση και που αντίτυπό του σε φωτοσμίκρυνση δημοσιεύεται με αυτή.

2. Η απόφαση αυτή ισχύει από την δημοσίευσή της στην Εφημερίδα της Κυβερνήσεως.

Η απόφαση αυτή να δημοσιευθεί στην Εφημερίδα της Κυβερνήσεως.

Αθήνα, 3 Οκτωβρίου 2002

Η Νομάρχης
ΕΛΕΝΗ ΜΠΕΣΜΠΕΑ

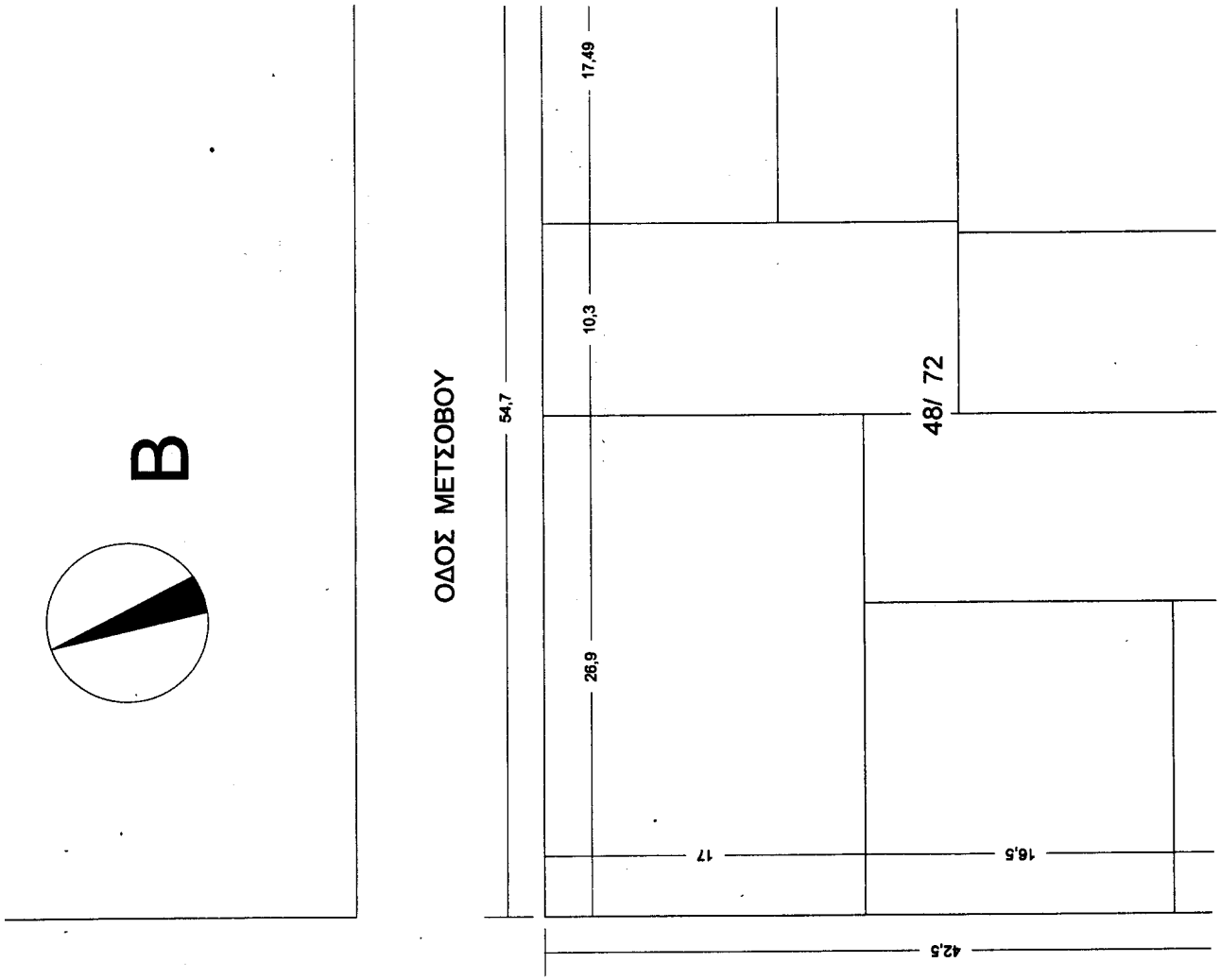

ΜΑΤΑΙΩΝ

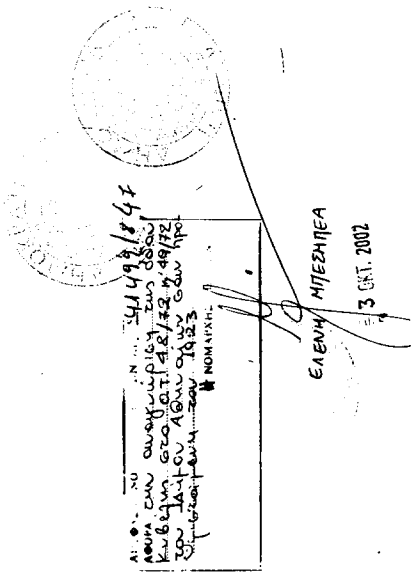
ΕΛΕΝΗ ΜΠΕΣΗΠΕΑ
13 ΟΚΤ. 2002

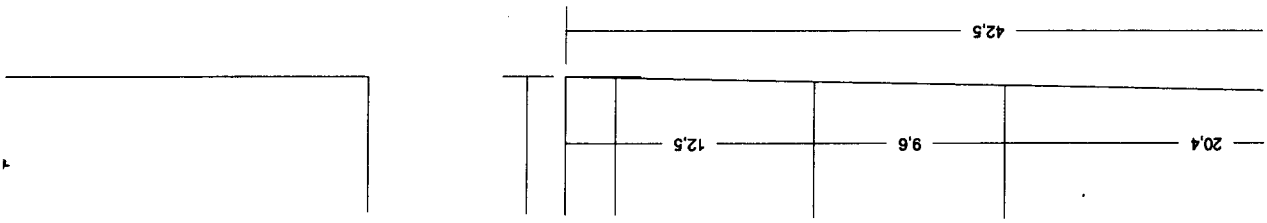
20,4
9,6
12,5
42,5

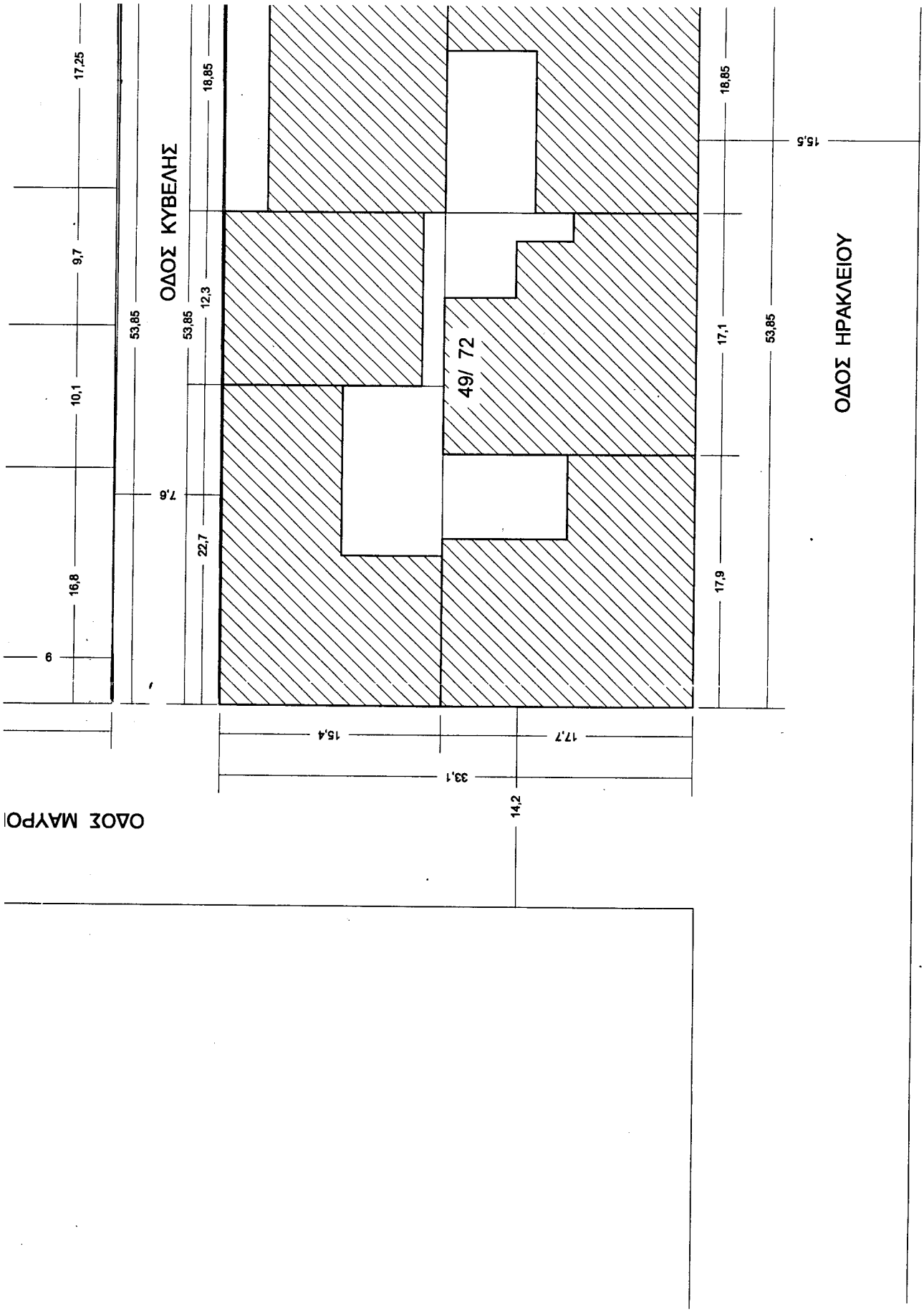
ΟΔΟΣ ΚΥΒΕΛΗΣ
ΟΔΟΣ ΗΡΑΚΛΕΙΟΥ
ΟΔΟΣ ΜΑΥΡΟΙ
49/ 72
17,25
9,7
10,1
16,8
9
53,85
53,85
18,85
12,3
7,6
22,7
18,85
15,5
17,1
17,9
53,85
15,4
17,7
33,1
14,2

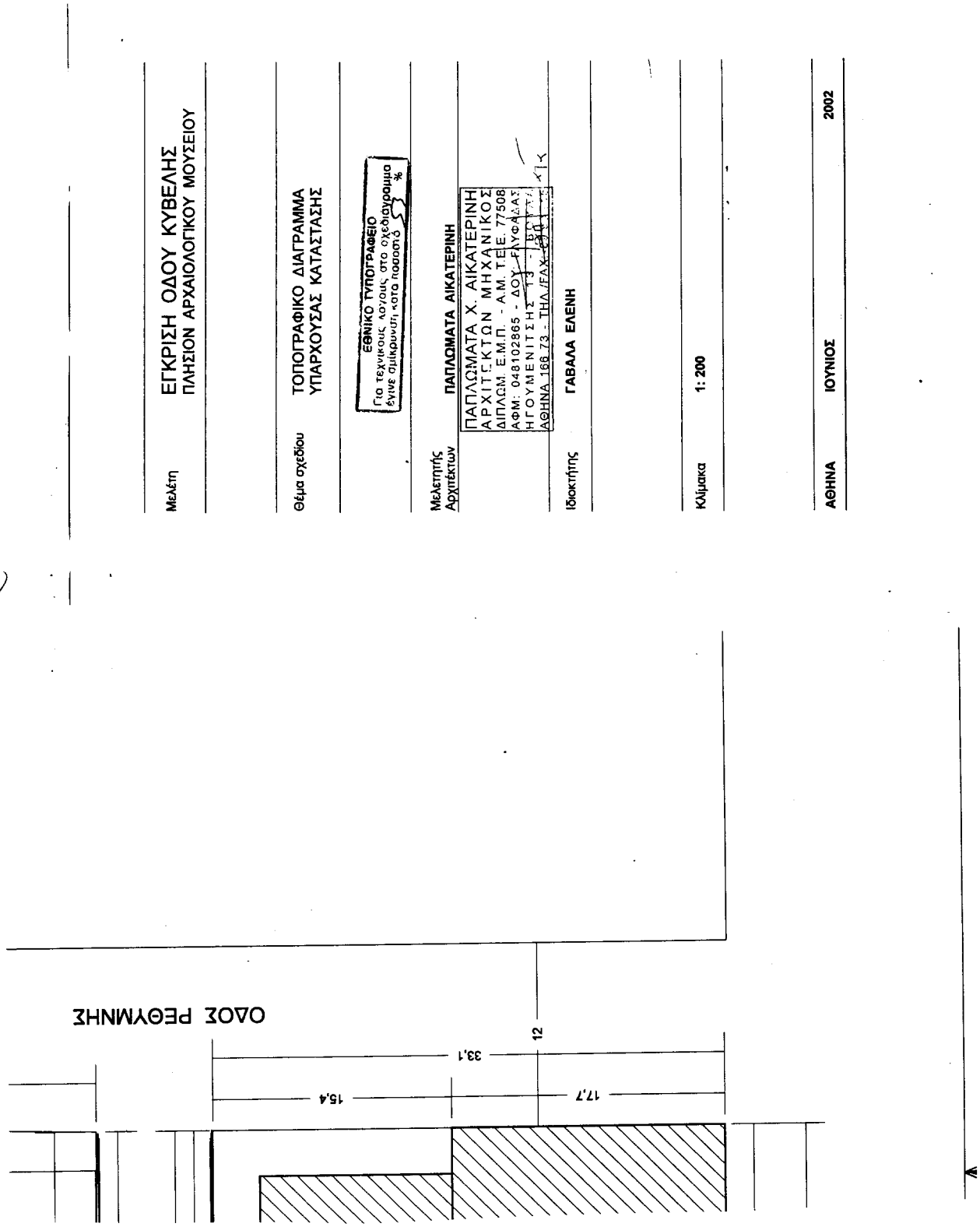
Μελέτη
ΕΓΚΡΙΣΗ ΟΔΟΥ ΚΥΒΕΛΗΣ
ΠΛΗΣΙΟΝ ΑΡΧΑΙΟΛΟΓΙΚΟΥ ΜΟΥΣΕΙΟΥ
Θέμα σχεδίου
ΤΟΠΟΓΡΑΦΙΚΟ ΔΙΑΓΡΑΜΜΑ
ΥΠΑΡΧΟΥΣΑΣ ΚΑΤΑΣΤΑΣΗΣ
ΕΘΝΙΚΟ ΤΥΠΟΓΡΑΦΕΙΟ
Για τεχνικούς λόγους, στο σχεδιάγραμμα έγινε σμικρυνση κατα ποσοστό %
Μελετητής Αρχιτέκτων
ΠΑΠΛΩΜΑΤΑ ΑΙΚΑΤΕΡΙΝΗ
ΠΑΠΛΩΜΑΤΑ Χ. ΑΙΚΑΤΕΡΙΝΗ
ΑΡΧΙΤΕΚΤΩΝ ΜΗΧΑΝΙΚΟΣ
ΔΙΠΛΩΜ. Ε.Μ.Π. - Α.Μ. Τ.Ε.Ε. 77508
ΑΦΜ: 048102865 - ΔΟΥ ΓΛΥΦΑΔΑΣ
ΗΓΟΥΜΕΝΙΤΣΗΣ 13 - 167 71
ΑΘΗΝΑ 166 73 - ΤΗΛ./FAX 210
Ιδιοκτήτης
ΓΑΒΑΛΑ ΕΛΕΝΗ
Κλίμακα
1: 200
ΑΘΗΝΑ
ΙΟΥΝΙΟΣ
2002
33,1
15,4
17,7
12
ΟΔΟΣ ΡΕΘΥΜΝΗΣ

Αριθ. 6309 (2)

Κήρυξη ως αναδασωτέας δημοσίας δασικής έκτασης εμβαδού τριάντα χιλιάδων εξακοσίων είκοσι επτά τετραγωνικών μέτρων και είκοσι επτά εκατοστών (30.627,27 τ.μ.) στη θέση «Πάνω Συκιά» περιοχής του χωριού Αλιγοί του Δήμου Ινναχωρίου Νομού Χανίων.

Ο ΓΕΝΙΚΟΣ ΓΡΑΜΜΑΤΕΑΣ
ΠΕΡΙΦΕΡΕΙΑΣ ΚΡΗΤΗΣ

Έχοντας υπόψη:

1. Τις διατάξεις του Ν. 3200/55 περί Διοικητικής Αποκέντρωσης, όπως τροποποιήθηκαν και συμπληρώθηκαν μεταγενέστερα με τις διατάξεις του Ν. 2503/1997.

2. Τις διατάξεις του άρθρου 117 παράγρ. 3 του Συντάγματος των Ελλήνων.

3. Τις διατάξεις του Ν. 998/1979 περί προστασίας των δασών κ.λ.π. και ειδικότερα του άρθρου 41 παρ. 1 και του άρθρου 38 παρ. 1.

4. Τις διαταγές του Υπουργείου Γεωργίας: α) 160417/1180/8.7.1980 και β) 182447/3049/24.94.980.

5. Την 4141/29.8.2002 πράξη χαρακτηρισμού του Δ/ντού Δασών Χανίων.

6. Την 6310/25.9.2002 εισηγητική έκθεση της Δ/νσης Δασών Χανίων με την οποία προτείνεται να κηρυχθεί αναδασωτέα η παρανόμως και άνευ αδείας της αρμοδίας Δασικής Αρχής υπό του Κοντεκάκη Χαρίλαου του Ανδρέα κατοίκου Αλιγών εκχερσωμένη δημοσία δασική έκταση εμβαδού τριάντα χιλιάδων εξακοσίων είκοσι επτά τετραγωνικών μέτρων και είκοσι επτά εκατοστών (30.627,27 τ.μ.) στη θέση «Πάνω Συκιά» περιοχής του χωριού Αλιγοί του Δήμου Ινναχωρίου Νομού Χανίων», αποφασίζουμε:

Κηρύσσουμε αναδασωτέα την παρανόμως και άνευ αδείας της αρμοδίας δασικής αρχής εκχερσωμένη κατά ένα μέρος και αποψιλωμένη λόγω έντονης βοσκής κατά το υπόλοιπο αυτής την δημόσια δασική έκταση εμβαδού τριάντα χιλιάδων εξακοσίων είκοσι επτά τετραγωνικών μέτρων και είκοσι επτά εκατοστών (30.627,27 τ.μ.) στη θέση «Πάνω Συκιά» περιοχής του χωριού Αλιγοί του Δήμου Ινναχωρίου Νομού Χανίων.

Η αναδασωτέα έκταση απεικονίζεται κατά θέση, σχήμα και μέγεθος στο τοπογραφικό διάγραμμα κλίμακας 1:2.000, το οποίο είναι θεωρημένο από τον Δ/ντή Δασών Χανίων και προσαρτημένο στην παρούσα απόφασή μας.

Ο σκοπός για τον οποίο κηρύσσεται αναδασωτέα η έκταση αυτή είναι η διατήρηση του δασικού χαρακτήρα αυτής, η αποκατάσταση με φυσική αναγέννηση της εκχερσωμένης και αποψιλωμένης λόγω εντατικής βοσκής αυτοφυούς δασικής βλαστήσεως και ο αποκλεισμός της αυθαιρέτου και παρανόμου αλλαγής χρήσεως της εκτάσεως.

Η απόφαση αυτή να δημοσιευθεί στην Εφημερίδα της Κυβερνήσεως.

Χανιά, 25 Σεπτεμβρίου 2002

Ο Γενικός Γραμματέας Περιφέρειας
ΑΘΑΝΑΣΙΟΣ ΚΑΡΟΥΤΖΟΣ

ΠΕΡΙΦΕΡΕΙΑ ΚΡΗΤΗΣ
Δ/ΝΣΗ ΔΑΣΩΝ ΧΑΝΙΩΝ

ΤΟΠΟΓΡΑΦΙΚΟ ΔΙΑΓΡΑΜΜΑ

Κλίμακας 1:2.000

Εκχερσωμένης έκτασης εμβαδού 30.627,27 τετραγωνικών μέτρων, στη θέση «Πάνω Συκιάν» δ.δ. Αλιγών του δήμου Ινναχωρίου επαρχίας Κισάμου Ν. Χανίων. Το παρόν ανήκει στην υπ' αριθμ. 3039/2002 απόφαση του Γενικού Γραμματέα Περιφέρειας Κρήτης περί κηρύξεώς της ως αναδασωτέας.

ΘΕΩΡΗΘΗΚΕ
Χανιά 05-9-2002
Η Προϊστάμενος Δασών Χανίων
Βασιλείς Καστωτάκης
Δασολόγος

Η Συντάκτης
Αγγελική Λουπάκη
Δασοπόνος

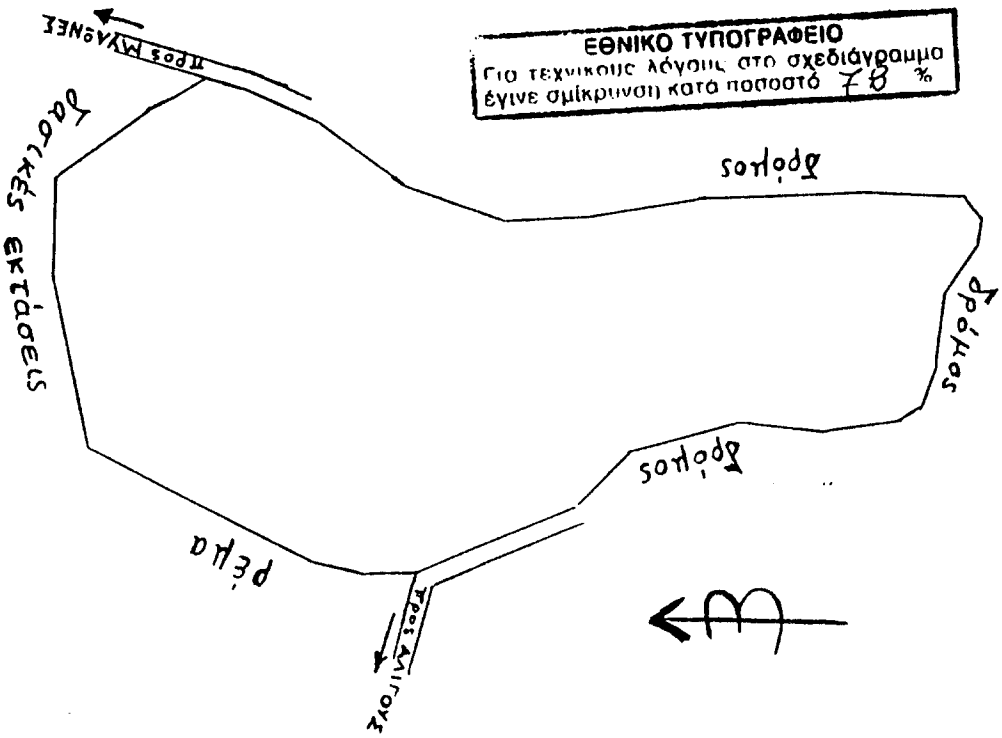

ΕΘΝΙΚΟ ΤΥΠΟΓΡΑΦΕΙΟ
Για τεχνικούς λόγους στο σχεδιάγραμμα έγινε σμίκρυνση κατά ποσοστό 78 %

αποτύπωμα χάρτου 1:5.000
Κλίμακας 1:5.000

Αριθ. 6308 (3)

Κήρυξη ως αναδασωτέας δημοσίας δασικής έκτασης εμβαδού δύο χιλιάδων πενήντα επτά τετραγωνικών μέτρων και εβδομήντα πέντε εκατοστών (2.057,75 τ.μ.) στη θέση «Στροφές» περιοχής του χωριού Κολένι του Δήμου Μηθύμνης Νομού Χανίων.

Ο ΓΕΝΙΚΟΣ ΓΡΑΜΜΑΤΕΑΣ
ΠΕΡΙΦΕΡΕΙΑΣ ΚΡΗΤΗΣ

Έχοντας υπόψη:

1. Τις διατάξεις του Ν. 3200/55 περί Διοικητικής Αποκέντρωσης, όπως τροποποιήθηκαν και συμπληρώθηκαν μεταγενέστερα με τις διατάξεις του Ν. 2503/1997.

2. Τις διατάξεις του άρθρου 117 παράγρ. 3 του Συντάγματος των Ελλήνων.

3. Τις διατάξεις του Ν. 998/1979 περί προστασίας των δασών κ.λ.π. και ειδικότερα του άρθρου 41 παρ. 1. και του άρθρου 38 παρ. 1.

4. Τις διαταγές του Υπουργείου Γεωργίας: α) 160417/1180/8.7.1980 και β) 182447/3049/24.9.1980.

5. Την 6234/24.9.2002 εισηγητική έκθεση της Δ/νσης Δασών Χανίων με την οποία προτείνεται να κηρυχθεί αναδασωτέα η παρανόμως και άνευ αδείας της αρμοδίας Δασικής Αρχής υπό των Μουντάκη Αριστείδη και Πατεράκη Στυλιανού, κατοίκων Κολένι δήμου Μηθύμνης, - εκχερσωμένη δημοσία δασική έκταση εμβαδού δύο χιλιάδων πενήντα επτά τετραγωνικών μέτρων και εβδομήντα πέντε εκατοστών (2.057,75 τ.μ.) στη θέση «Στροφές» περιοχής του χωριού Κολένι του Δήμου Μηθύμνης Νομού Χανίων», αποφασίζουμε:

Κηρύσσουμε αναδασωτέα την παρανόμως και άνευ αδείας της αρμοδίας δασικής αρχής εκχερσωμένη δημόσια δασική έκταση εμβαδού δύο χιλιάδων πενήντα επτά τετραγωνικών μέτρων και εβδομήντα πέντε εκατοστών (2.057,75 τ.μ.) στη θέση «Στροφές» περιοχής του χωριού Κολένι του Δήμου Μηθύμνης Νομού Χανίων.

Η αναδασωτέα έκταση απεικονίζεται κατά θέση, σχήμα και μέγεθος στο τοπογραφικό διάγραμμα κλίμακας 1:500, το οποίο είναι θεωρημένο από τον Δ/ντή Δασών Χανίων και προσαρτημένο στην παρούσα απόφασή μας.

Ο σκοπός για τον οποίο κηρύσσεται αναδασωτέα η έκταση αυτή είναι η διατήρηση του δασικού χαρακτήρα αυτής, η αποκατάσταση με φυσική αναγέννηση της εκχερσωμένης αυτοφυούς δασικής βλαστήσεως και ο αποκλεισμός της αυθαιρέτου και παρανόμου αλλαγής χρήσεως της εκτάσεως.

Η απόφαση αυτή να δημοσιευθεί στην Εφημερίδα της Κυβερνήσεως.

Χανιά, 25 Σεπτεμβρίου 2002

Ο Γενικός Γραμματέας Περιφέρειας
ΑΘΑΝΑΣΙΟΣ ΚΑΡΟΥΤΖΟΣ

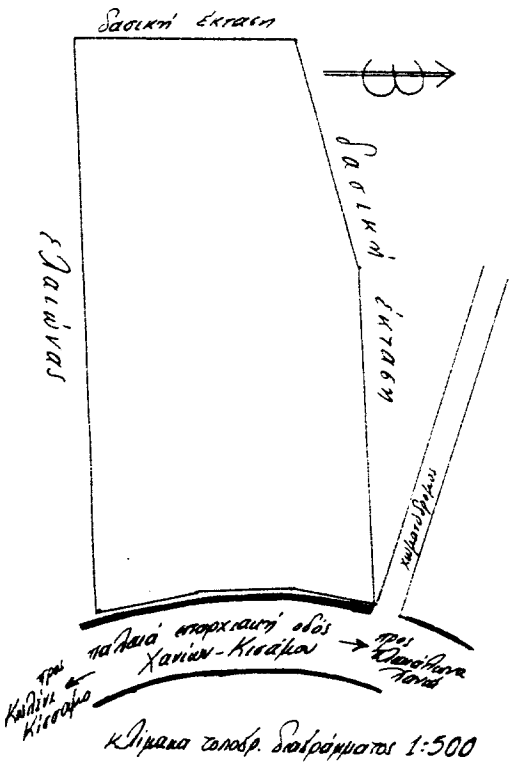

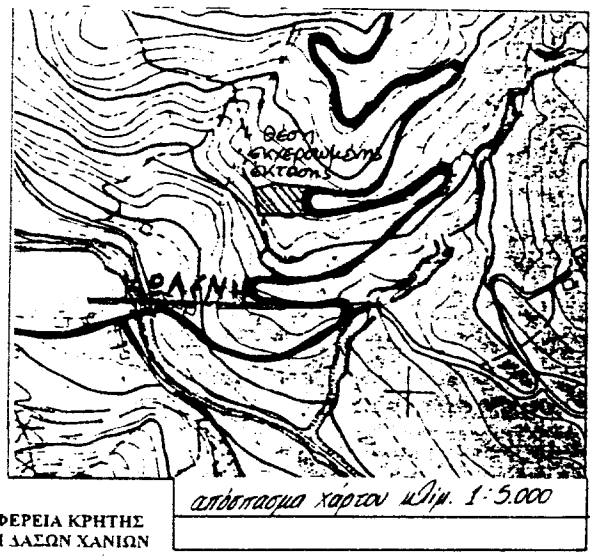

ΠΕΡΙΦΕΡΕΙΑ ΚΡΗΤΗΣ
Δ/ΝΣΗ ΔΑΣΩΝ ΧΑΝΙΩΝ

ΤΟΠΟΓΡΑΦΙΚΟ ΔΙΑΓΡΑΜΜΑ
Κλίμακας 1:500

Εκχερσωμένης δασικής έκτασης εμβαδού 2.057,75 τετραγωνικών μέτρων, στη θέση «Στροφές» Κολένι του δήμου Μηθύμνης επαρχίας Κισάμου Ν. Χανίων. Το παρον ανήκει στην υπ' αριθμ. 6308/2002 απόφαση του Γενικού Γραμματέα Περιφέρειας Κρήτης περί κηρυξεώς της ως αναδασωτέας.

ΘΕΩΡΗΘΗΚΕ
Χανιά, 24-9-2002
Ο Δ/ντής Δασών Χανίων

Η Σύντάκτης
Αργυρώ Λουπακη
Δασοπόνος

Βασίλειος Κασιωτάκης
Δασολόγος