



04010322211020012



9091

# ΕΦΗΜΕΡΙΣ ΤΗΣ ΚΥΒΕΡΝΗΣΕΩΣ

## ΤΗΣ ΕΛΛΗΝΙΚΗΣ ΔΗΜΟΚΡΑΤΙΑΣ

ΤΕΥΧΟΣ ΤΕΤΑΡΤΟ

Αρ. Φύλλου 1032

22 Νοεμβρίου 2002

### ΠΕΡΙΕΧΟΜΕΝΑ

#### ΑΠΟΦΑΣΕΙΣ

- Αναγκαστική απαλλοτρίωση ακινήτων για αποκατάσταση οδών του αγροτικού δικτύου στην περιοχή Νέας Καρβάλης Νομού Καβάλας στο τμήμα 13.8 της Εγνατίας Οδού. .... 1
- Έγκριση αναθεώρησης του ρυμοτομικού σχεδίου και επανακαθορισμός των όρων δόμησης του οικισμού Ο.Ε.Κ. ΛΑΜΙΑ VII στο Δ.Δ..ΑΝΘΗΛΗΣ του Δήμου Λαμιέων. .... 2

#### ΑΠΟΦΑΣΕΙΣ

- Αριθ. 1565 (1)  
Αναγκαστική απαλλοτρίωση ακινήτων για αποκατάσταση οδών του αγροτικού δικτύου στην περιοχή Νέας Καρβάλης Νομού Καβάλας στο τμήμα 13.8 της Εγνατίας Οδού.

Ο ΓΕΝΙΚΟΣ ΓΡΑΜΜΑΤΕΑΣ ΤΗΣ ΠΕΡΙΦΕΡΕΙΑΣ  
ΑΝΑΤΟΛΙΚΗΣ ΜΑΚΕΔΟΝΙΑΣ ΚΑΙ ΘΡΑΚΗΣ

Έχοντας υπόψη:

1. Τις διατάξεις του Ν. 2882/2.2.2001 «Κώδικας αναγκαστικών απαλλοτριώσεων Ακινήτων».
2. Τις διατάξεις του άρθρου 23 του από 25 Νοεμβρίου 1929 διατάγματος «περί κωδικοποίησης και περί κατασκευής και συντηρήσεως οδών κείμενων διατάξεων» όπως τροποποιήθηκε μέχρι σήμερα.

3. Την 23261/9.11.1995 Κ.Υ.Α Υπουργού ΠΕ.ΧΩ.ΔΕ και Αναπλ. Υπουργ. ΠΕΧΩ.ΔΕ έγκρισης περιβαλλοντικών όρων, αποφασίζουμε:

Κηρύσσουμε την αναγκαστική απαλλοτρίωση για λόγους δημόσιας ωφέλειας και ειδικότερα για την αποκατάσταση οδών του αγροτικού δικτύου στην περιοχή Νέας Καρβάλης Ν. Καβάλας στο τμήμα 13.8 της Εγνατίας οδού έκτασης συνολικού εμβαδού 1283,04 τ.μ. που βρίσκεται στο Νομό Καβάλας και εικονίζεται με κλίμακα 1:500 στο από Ιούλιο 2002 κτηματολογικό διάγραμμα και στον αντίστοιχο κτηματολογικό πίνακα της «Εγνατία οδός Α. Ε.» τα οποία συντάχθηκαν από τον ανάδοχο μελετητή Ι. Γκατζηρούλη και θεωρήθηκαν από τον Προϊστάμενο της Δ/σης Δημοσίων Έργων της Περιφέρειας Ανατολικής Μακεδονίας - Θράκης, Στυλιανό Στυλίδη, Πολ. Μηχ/κό στις 2.7.2002.

Στην έκταση που απαλλοτριώνεται προβάλλουν δικαιώματα κυριότητας οι: 1) Χριστοφορίδης Κυριάκος 2) Στυλιανίδης Ιορδάνης 3) Κεϊσογλου Δέσποινα 4) Γαλακτίδης Συμεών.

Στην έκταση που απαλλοτριώνεται δεν περιλαμβάνονται οι εκτάσεις εκείνες οι οποίες στα κτηματολογικά στοιχεία φέρονται ότι ανήκουν στο Δημόσιο.

Η απαλλοτρίωση κηρύσσεται υπέρ του Δημοσίου και με δαπάνη του Δημοσίου και θα αντιμετωπισθεί από τις πιστώσεις για έργα Δημοσίων Επενδύσεων ΣΑΕ 071/3 αρ. έργου 2071586.

Η παρούσα να δημοσιευθεί στην Εφημερίδα της Κυβερνήσεως.

Καβάλα, 11 Νοεμβρίου 2002

Ο Γενικός Γραμματέας Περιφέρειας κ.α.α.  
Ο Γεν. Δ/ντής  
ΛΑΖΑΡΟΣ ΤΣΑΚΜΑΚΙΔΗΣ

Αριθ. 6990

(2)

Έγκριση αναθεώρησης του ρυμοτομικού σχεδίου και επανακαθορισμός των όρων δόμησης του οικισμού Ο.Ε.Κ. ΛΑΜΙΑ VII στο Δ.Δ. ΑΝΘΗΛΗΣ του Δήμου Λαμιέων.

## Ο ΝΟΜΑΡΧΗΣ ΦΘΙΩΤΙΔΑΣ

Έχοντες υπόψη:

1. Τις διατάξεις του Ν.Δ 17/7/1923, (ΦΕΚ 228/Α) «περί σχεδίων πόλεων κ.λ.π.» και ειδικότερα τα άρθρα 1,2,3,9 και 70 παρ. 1 αυτού.

2. Τις διατάξεις του Ν. 1337/83 (ΦΕΚ 33 Α) «Επέκταση των πολεοδομικών σχεδίων, οικιστική ανάπτυξη και σχετικές ρυθμίσεις».

3. Τις διατάξεις του Ν. 2503/97 (ΦΕΚ 107 Α) «Διοίκηση, οργάνωση, στελέχωση της Περιφέρειας ρύθμιση θεμάτων για την τοπική αυτοδιοίκηση και άλλες διατάξεις» και ειδικότερα το άρθρο 6 (παρ. 6β).

4. Τις διατάξεις του Ν. 2508/97 (ΦΕΚ124Α) «Βιώσιμη οικιστική ανάπτυξη των πόλεων και οικισμών της χώρας και άλλες διατάξεις».

5. Τις διατάξεις του άρθρου 29 του Ν. 2831/12.6.2000 «Τροποποίηση των διατάξεων του Ν. 1577/85 «Γενικός Οικοδομικός Κανονισμός» και άλλες πολεοδομικές διατάξεις» (ΦΕΚ140Α) όπως αντικαταστάθηκε με το άρθρο 10 του Ν. 3044/2002 ΦΕΚ 137 Α΄.

6. Τις 69566/2999/86 (ΦΕΚ955/Δ), 347/32/88 (ΦΕΚ 11Δ), Αποφάσεις Υπουργού ΠΕ.ΧΩ.ΔΕ, που αφορούν την έγκριση του Γενικού Πολεοδομικού Σχεδίου Λαμίας και την τροποποίησή του αντίστοιχα.

7. Την 1787/14.4.98 (ΦΕΚ318/Δ), Απόφαση του Νομάρχη Φθ/δας που αφορά την έγκριση τοπικού ρυμοτομικού σχεδίου και τους όρους και περιορισμούς δόμησης σε αυτό για την ανέγερση οικισμού του Ο.Ε.Κ. στην κοινότητα Ανθήλης Ν. Φθιώτιδας.

8. Τις 425/01,78/02, Αποφάσεις του Δημοτικού Συμβουλίου Λαμιέων.

9. Την γνωμοδότηση του Σ.Χ.Ο.Π.Ν. Φθ/δας, Πρακτικό 8/19.9.2002 (θέμα 8ον)

10. Το γεγονός ότι:

10.1. Η τροποποίηση δεν επιφέρει μείωση των κοινοχρήστων χώρων, ούτε υπερβολή του ήδη υφισταμένου μέσου συντελεστή δόμησης στον οικισμό και η αλλαγή της χρήσης σε κάποιο Ο.Τ. δεν είναι δυσμενέστερη για το

φυσικό και δομημένο περιβάλλον και δεν έρχεται σε αντίθεση με το εγκεκριμένο Γ.Π.Σ. Λαμίας.

10.2. Από τις διατάξεις της απόφασης αυτής δεν προκαλείται δαπάνη σε βάρος του Κρατικού Προϋπολογισμού και του προϋπολογισμού του Δήμου Λαμίας, αποφασίζουμε:

1. Την έγκριση αναθεώρησης του ρυμοτομικού σχεδίου και τον επανακαθορισμό των όρων δόμησης του σχεδίου του οικισμού Ο.Ε.Κ., ΛΑΜΙΑ VII, Ανθήλης Δ.Δ., του Δήμου Λαμιέων (1787/98, ΦΕΚ 318/Δ Απόφαση Νομάρχη) όπως φαίνεται στο σχετικό διάγραμμα, με τους πιο κάτω όρους δόμησης:

1. Χρήσεις:

1.α. Κατοικίας στα Ο.Τ. 1,2,3,4,5,6,7,8,9,10.

1.β. Καταστημάτων και αίθουσας συγκεντρώσεων στο Ο.Τ. 11 σύμφωνα με το άρθρο 2 του από 23.2.87 Π.Δ/τος (ΦΕΚ166/Δ).

1.γ. Βρεφονηπιακού Σταθμού στο Ο.Τ. 12

1.δ. Σχολείου στο Ο.Τ.13.

2. Ποσοστό κάλυψης: 0,50 (σε κάθε οικοδομικό τετράγωνο)

3. Συντελεστής δόμησης:0,70 στα Ο.Τ. 1,3,5,7,9.

4. Συντελεστής δόμησης: 0,75 στα Ο.Τ. 6,8.

5. Συντελεστής δόμησης: 0,80 στα Ο.Τ. 2,4,10.

6. Συντελεστής δόμησης: 0,40 στο Ο.Τ. 11.

7. Ύψος κατοικιών: 8,00μ+ 1,50μ. για στέγη

8. Ύψος καταστημάτων και αίθουσας συγκεντρώσεων: 8,00μ+ 1,50μ. για στέγη.

9. Πρασιά 3,00 μέτρα

10. Όλες οι οικοδομές θα καλύπτονται με κεραμοσκεπή στέγη.

11. Απαγορεύεται η κατασκευή κτίσματος επί ελευθέρων υποστυλωμάτων (ΠΙΛΟΤΙ)

12. Την διατήρηση της υφισταμένης κατάστασης στα Ο.Τ. με χρήσεις «Χώρου Βρεφονηπιακού Σταθμού» και «Χώρου Σχολείου».

Οι λοιποί όροι και περιορισμοί δόμησης καθορίζονται σύμφωνα με το ΓΟΚ 85, ως ισχύει.

2. Η απόφαση αυτή με το συνημμένο της διάγραμμα να δημοσιευθεί στην Εφημερίδα της Κυβερνήσεως.

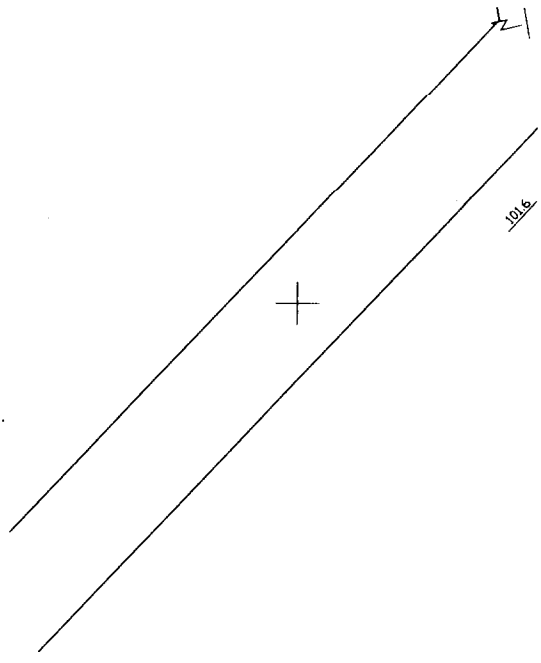
Λαμία, 5 Νοεμβρίου 2002

Ο Νομάρχης

ΤΡΙΑΝΤΑΦΥΛΛΟΣ ΜΠΕΛΛΟΣ

ΚΩΔΙΚΟΣ: ΟΙΚ	Σ = 5085943		ΚΟΡΥΦΗ = 15	
ΚΟΡΥΦΗ	X	Y	ΠΛΕΥΡΑ	
A	628,172	10368,894	3279	
B	857,500	10070,635	18,28	
L	874,907	10554,125	26,91	
C	930,162	10254,695	62,02	
E	977,885	10228,864	32,74	
Z	984,762	10270,518	45,227	
H	635,329	10270,518	173,32	
N	539,518	10220,045	50,89	
B	448,899	10504,721	11,54	
A	430,149	10613,105	47,88	
N	430,149	10613,105	194,13	
E	779,447	10676,361	113	
D	779,447	10677,419	50,13	

Το συνολικό συντεταγμένων περιλαμβάνει, στο Κοινωνικό Συμβούλιο ΜΠΤ και τα στοιχεία υψόμετρα είναι, σύμφωνα



ΚΩΔΙΚΟΣ: ΟΤ1	Σ = 442411		ΚΟΡΥΦΗ = 12	
ΚΟΡΥΦΗ	X	Y	ΠΛΕΥΡΑ	
1	619,742	10337,441	47,50	
2	627,704	10590,023	82,48	
3	202,351	10590,023	38,71	
4	202,351	10591,913	8,81	
5	513,672	10597,425	9,24	
6	203,728	10030,999	14,70	
7	558,870	10307,518	20,76	
8	558,870	10307,518	24,90	
9	558,376	10591,255	20,76	
10	558,376	10591,255	30,76	
11	619,155	10337,441	3,74	
12	619,155	10337,850	0,74	

ΚΩΔΙΚΟΣ: ΟΤ2	Σ = 199455		ΚΟΡΥΦΗ = 8	
ΚΟΡΥΦΗ	X	Y	ΠΛΕΥΡΑ	
1	638,560	10729,694	54,50	
2	571,840	10554,879	20,50	
3	572,940	10553,417	28,50	
4	562,735	10553,417	28,50	
5	579,140	10553,417	31,00	
6	594,403	10532,522	42,00	
7	594,403	10542,439	44,00	
8	629,435	10549,870	22,95	

ΚΩΔΙΚΟΣ: ΟΤ3	Σ = 119710		ΚΟΡΥΦΗ = 7	
ΚΟΡΥΦΗ	X	Y	ΠΛΕΥΡΑ	
1	630,007	10439,707	32,40	
2	662,138	10645,263	22,24	
3	662,138	10622,092	15,95	
4	657,007	10602,330	20,80	
5	634,506	10598,818	40,90	
6	629,598	10639,130	0,79	

ΚΩΔΙΚΟΣ: ΟΤ4	Σ = 208265		ΚΟΡΥΦΗ = 9	
ΚΟΡΥΦΗ	X	Y	ΠΛΕΥΡΑ	
1	719,401	10544,430	54,20	
2	665,979	10639,277	24,25	
3	662,344	10614,389	4,02	
4	661,185	10611,991	22,42	
5	665,007	10589,596	30,10	
6	661,185	10611,991	33,15	
7	694,643	10611,991	33,15	
8	694,643	10623,543	22,25	
9	723,655	10623,543	22,25	

ΚΩΔΙΚΟΣ: ΟΤ5	Σ = 240090		ΚΟΡΥΦΗ = 7	
ΚΟΡΥΦΗ	X	Y	ΠΛΕΥΡΑ	
1	629,848	10545,102	31,10	
2	653,478	10570,871	8,00	
3	653,478	10578,756	42,90	
4	704,418	10546,002	0,79	
5	653,478	10570,871	47,10	
6	710,730	10550,082	77,50	
7	634,343	10638,993	24,50	

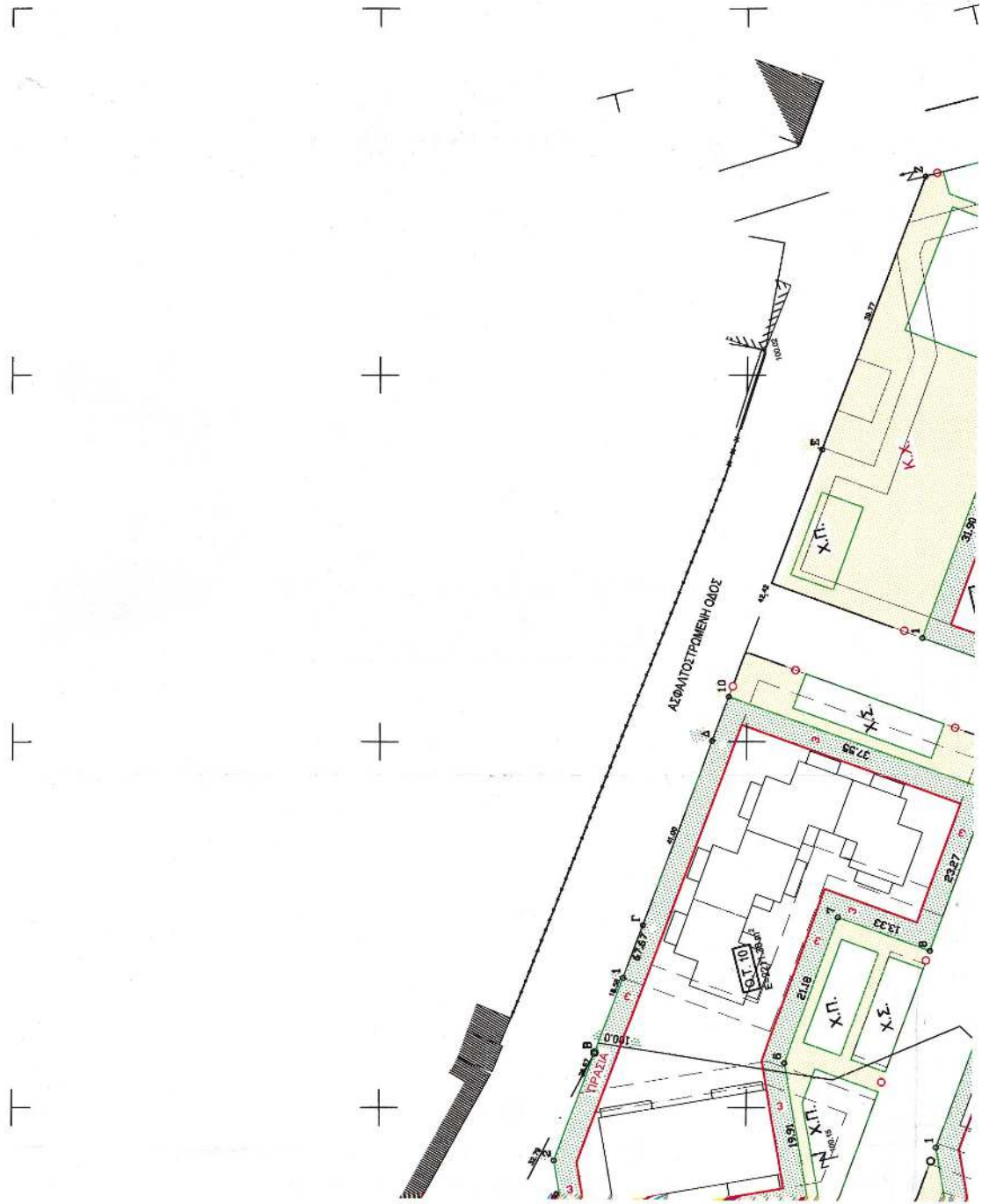
ΚΩΔΙΚΟΣ: ΟΤ6	Σ = 138979		ΚΟΡΥΦΗ = 9	
ΚΟΡΥΦΗ	X	Y	ΠΛΕΥΡΑ	
1	728,692	10654,910	22,75	
2	759,071	10660,432	7,50	
3	752,338	10653,060	35,00	
4	790,297	10638,745	33,00	
5	797,771	10633,192	0,85	
6	757,945	10632,364	24,25	
7	728,692	10654,910	0,75	
8	728,244	10654,033	0,79	

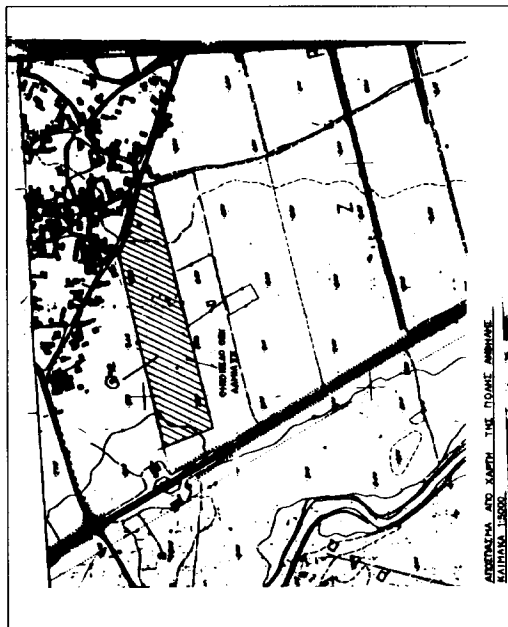
ΚΩΔΙΚΟΣ: ΟΤ7	Σ = 803225		ΚΟΡΥΦΗ = 4	
ΚΟΡΥΦΗ	X	Y	ΠΛΕΥΡΑ	
1				
2				
3				
4				



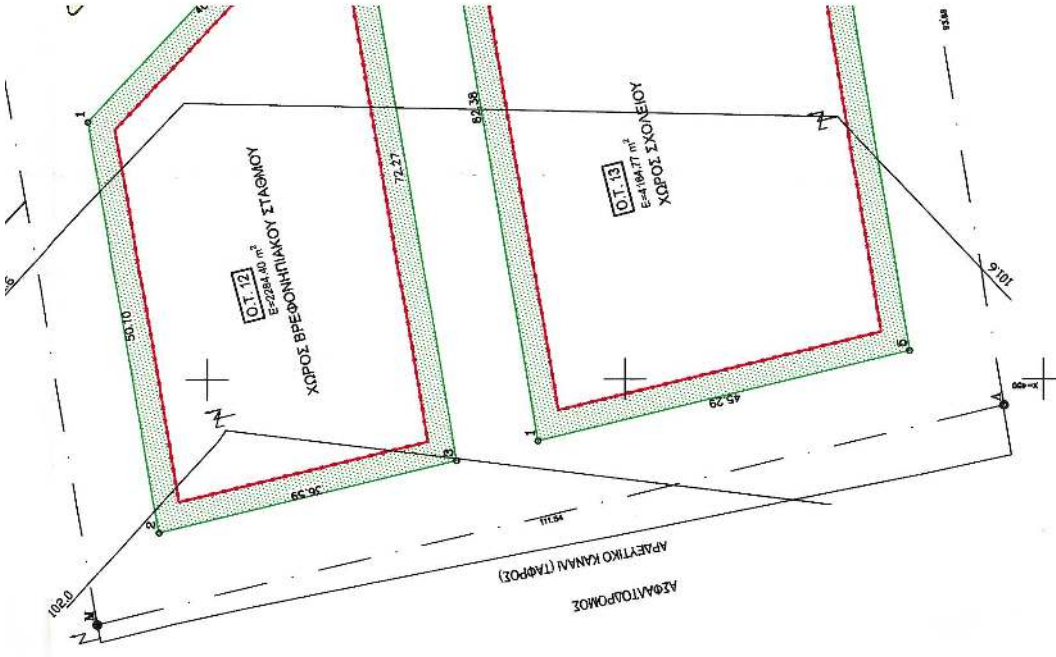


ΠΟΣΟΣ
ΠΟΣΟΣ
ΣΤΗΝΤΕΛ
ΣΤΗΝΤΕΛ
ΣΤΗΝΤΕΛ
ΣΤΗΝΤΕΛ
ΤΨΟΣ Η
ΤΨΟΣ Κ
ΠΡΑΣΙΑ
ΕΜΕ





Ο Ρ Ο Ι Δ Ο Μ Η Σ Η Σ	
ΠΟΣΟΣΤΟ ΚΑΤΥΨΗΣ ΣΤΑ Ο.Τ. 1,2,3,4,5,6,7,8,9,10 (ΜΑΥΣΑΚΑ)	50%
ΠΟΣΟΣΤΟ ΚΑΤΥΨΗΣ ΣΤΟ Ο.Τ. 11 (ΜΑΥΣΑΚ.)	50%
ΣΤΗΛΕΛΙΠΗΣ ΔΟΜΗΣΗΣ ΣΤΑ Ο.Τ. ΚΑΤ. 1,3,5,7,9 (ΜΑΥΣΑΚΑ)	0.70
ΣΤΗΛΕΛΙΠΗΣ ΔΟΜΗΣΗΣ ΣΤΑ Ο.Τ. ΚΑΤ. 6,8 (ΜΑΥΣΑΚΑ)	0.75
ΣΤΗΛΕΛΙΠΗΣ ΔΟΜΗΣΗΣ ΣΤΑ Ο.Τ. ΚΑΤ. 2,4,10 (ΜΑΥΣΑΚΑ)	0.80
ΣΤΗΛΕΛΙΠΗΣ ΔΟΜΗΣΗΣ ΣΤΟ Ο.Τ. 11 (ΜΑΥΣΑΚ.)	0.40
Ύψος Κατοίκων + Πτοχρεωτική Στήλη (Μ)	8.00+1.50=9.50
Ύψος Καταστημάτων + Πτοχρεωτική Στήλη (Μ)	8.00+1.50=9.50
ΠΡΑΣΙΑ (Μ)	3.00
<b>ΕΜΒΑΔΟΝ ΟΙΚΟΠΕΔΟΥ</b>	<b>55859,43 Μ<sup>2</sup></b>



ΚΩΔΙΚΟΣ	Χ	Υ	ΠΕΡΙΜΕΤΡΟΣ
1	859.013	1058.755	29.38
2	797.293	1053.876	38.00
3	774.482	1057.376	22.95
4	814.102	1057.1262	35.00
ΚΩΔΙΚΟΣ: ΟΤ8 Σ = 3442.75 ΚΕΥΘΥΝΣΗ = 7			
ΚΩΔΙΚΟΣ	Χ	Υ	ΠΕΡΙΜΕΤΡΟΣ
1	793.607	1052.017	61.44
2	835.745	1057.445	34.43
3	730.243	1057.271	34.71
4	725.345	1054.658	34.71
5	759.886	1057.126	41.95
6	759.886	1057.126	41.95
7	800.433	1057.8445	44.21
ΚΩΔΙΚΟΣ: ΟΤ9 Σ = 2974.02 ΚΕΥΘΥΝΣΗ = 9			
ΚΩΔΙΚΟΣ	Χ	Υ	ΠΕΡΙΜΕΤΡΟΣ
1	844.546	1052.225	45.01
2	800.179	1051.624	41.71
3	817.229	1051.919	27.46
4	833.459	1050.194	28.00
5	861.057	1051.320	21.80
6	890.255	1058.753	15.81
7	895.997	1050.557	54.74
ΚΩΔΙΚΟΣ: ΟΤ10 Σ = 2261.30 ΚΕΥΘΥΝΣΗ = 10			
ΚΩΔΙΚΟΣ	Χ	Υ	ΠΕΡΙΜΕΤΡΟΣ
1	831.351	1057.428	11.55
2	842.743	1057.650	25.47
3	854.135	1057.872	39.39
4	904.825	1052.444	37.35
5	853.352	1057.455	23.27
6	867.677	1057.677	37.35
7	874.591	1057.430	24.18
8	855.073	1054.852	19.91
9	835.443	1051.159	32.99
10	830.943	1051.159	32.99
ΚΩΔΙΚΟΣ: ΟΤ11 Σ = 6222.05 ΚΕΥΘΥΝΣΗ = 4			
ΚΩΔΙΚΟΣ	Χ	Υ	ΠΕΡΙΜΕΤΡΟΣ
1	927.529	1052.023	19.50
2	907.479	1057.870	31.00
3	927.471	1055.082	19.50
4	944.121	1055.359	31.90
ΚΩΔΙΚΟΣ: ΟΤ12 Σ = 2284.40 ΚΕΥΘΥΝΣΗ = 5			
ΚΩΔΙΚΟΣ	Χ	Υ	ΠΕΡΙΜΕΤΡΟΣ
1	650.985	1051.672	50.90
2	675.485	1057.445	34.43
3	441.282	1057.041	72.27
4	571.485	1056.356	7.15
5	510.785	1056.433	40.70
ΚΩΔΙΚΟΣ: ΟΤ13 Σ = 4208.99 ΚΕΥΘΥΝΣΗ = 5			
ΚΩΔΙΚΟΣ	Χ	Υ	ΠΕΡΙΜΕΤΡΟΣ
1	442.020	1050.421	62.38
2	475.425	1057.445	34.43
3	540.075	1052.207	28.50
4	544.889	1053.115	92.70
5	425.434	1055.943	45.77









ΤΠΟΜΝΗΜΑ	
Ο.Τ.	ΟΙΚΟΔΟΜΙΚΟ ΤΕΤΡΑΓΩΝΟ
Χ.Σ.	ΧΩΡΟΣ ΣΤΑΘΜΕΥΣΗΣ
Χ.Π.	ΧΩΡΟΣ ΠΡΑΣΙΝΟΤ
Π.Χ.	ΠΑΙΔΙΚΗ ΧΑΡΑ

**ΕΡΓΟ: ΑΝΕΓΕΡΣΗ ΟΙΚΙΣΜΟΥ 132 ΚΑΤΟΙΚΙΩΝ  
ΛΑΜΙΑ VII (ΑΝΘΛΗ)**

ΚΥΡΙΟΣ ΤΟΥ ΕΡΓΟΥ ΚΑΙ ΦΟΡΕΑΣ ΚΑΤΑΣΚΕΥΗΣ	ΟΡΓΑΝΙΣΜΟΣ ΕΡΓΑΤΙΚΗΣ ΚΑΤΟΙΚΙΑΣ
ΑΝΑΔΟΧΟΣ	ΚΞ ΕΡΤΕΚΑ Α.Ε. - Ν. ΠΑΠΑΔΑΚΗΣ Α.Ε.
ΑΡΙΘ. ΣΥΜΒΑΣΗΣ	1670
ΑΡΙΘ. ΜΕΛΕΤΗΣ Ο.Ε.Κ.	11561

**ΜΕΛΕΤΗ ΕΦΑΡΜΟΓΗΣ**

ΘΕΜΑ ΜΕΛΕΤΗΣ	ΠΟΛΕΟΔΟΜΙΚΗ ΜΕΛΕΤΗ
ΘΕΜΑ ΣΧΕΔΙΟΥ	ΡΥΜΟΤΟΜΙΚΟ
ΑΡΙΘ. ΣΧΕΔΙΟΥ	ΚΑΙΜΑΚΑ
Α/Γ	1/500
	ΗΜΕΡΟΜΗΝΙΑ
	ΔΕΚΕΜΒΡΙΟΣ 1999

**ΕΘΝΙΚΟ ΤΥΠΟΓΡΑΦΕΙΟ**  
Για τεχνικούς λόγους στο αρχικό έγγραφο έγινε αμίκρυνση κατά ποσοστό 50%

**ΘΕΩΡΗΣΕΙΣ ΕΓΚΡΙΣΕΙΣ**

Το παρόν συνοδεύει  
 1. Αντίγραφο με αριθ. 600/6 Σ.11-9002  
 2. Γραμμάτι Εγκρίσεων (Σ.11-9002) με 0  
 3. Γραμμάτι Εγκρίσεων Εφαρμογών  
 4. Ημερ. 5-11-9002

ΕΓΧΡΩΜΗ ΔΕΛΤΑ ΑΠΟΦΑΣΗΣ Ο.Ε.Κ. ΥΠ.ΑΡΙΘ. 41/99  
 ΟΜΗΧΑΝΙΚΟΣ Κ.Υ. Ο.Ε.Κ.  
 Π. ΓΙΑΣΙΩΣ  
 ΑΡΧΙΤΕΚΤΟΝ ΜΗΧΑΝΟΣ

Ο ΠΡΟΣΤΑΜΕΝΟΣ Η ΔΙΝΤΡΙΑ ΚΑΤΑΣΚΕΥΩΝ Ο.Ε.Κ.  
 Ν. ΣΠΥΡΟΠΟΥΛΟΣ  
 ΠΟΛΙΤΙΚΟΣ ΜΗΧΑΝΟΣ

ΘΕΩΡΗΘΗΚΕ  
 Σ. ΣΠΥΡΟΠΟΥΛΟΣ  
 ΠΟΛΙΤΙΚΟΣ ΜΗΧΑΝΟΣ

ΚΥΡΙΑΚΗ ΕΞΟΥΣΙΑ  
 Δρ. Δ. ΒΙΒΛΙΑ

ΔΗΜΟΣ ΛΑΜΙΑΣ  
 Κ. ΠΑΠΑΔΑΚΗΣ

Κ. ΠΑΠΑΔΑΚΗΣ  
 ΔΙΕΥΤΗΡ ΜΕΛΕΤΩΝ