04011011312020012

9739

ΕΦΗΜΕΡΙΣ ΤΗΣ ΚΥΒΕΡΝΗΣΕΩΣ

ΤΗΣ ΕΛΛΗΝΙΚΗΣ ΔΗΜΟΚΡΑΤΙΑΣ

ΤΕΥΧΟΣ ΤΕΤΑΡΤΟ **Αρ. Φύλλου 1101**

13 Δεκεμβρίου 2002

ΑΠΟΦΑΣΕΙΣ

Αριθ. 1082653/7941/Β0010

Επανακαθορισμός ορίων αιγιαλού- παραλίας και παλαιού αιγιαλού στη θέση ΛΙΟΦΑΤΑ - Αρκίτσας Δήμου Δαφνουσίων Ν. Φθιώτιδας.

Ο ΥΦΥΠΟΥΡΓΟΣ ΟΙΚΟΝΟΜΙΑΣ ΚΑΙ ΟΙΚΟΝΟΜΙΚΩΝ

Έχοντας υπόψη:

1. Τις διατάξεις της παρ. 2 του άρθρου 34 του Ν. 2971/2001 (ΦΕΚ 285 τ. Α΄/19.12.2001) «περί αιγιαλού και παραλίας», σύμφωνα με τις οποίες οι εκκρεμείς υποθέσεις που αφορούν τον καθορισμό αιγιαλού και παραλίας εξακολουθούν να διέπονται από τις ισχύουσες μέχρι την έναρξη ισχύος του νόμου αυτού διατάξεις.

2. Τις διατάξεις των άρθρων 1 μέχρι και 7 του Α.Ν. 2344/1940 «περί αιγιαλού και παραλίας», όπως τροποποιήθηκε και συμπληρώθηκε με τις διατάξεις του άρθρου 13 του Ν. 1078/1980 και του άρθρου 23 του Ν. 1337/1983».

3. Τις διατάξεις του Ν. 3200/55 «περί διοικητικής αποκεντρώσεως όπως αυτές τροποποιήθηκαν και ισχύουν σήμερα με τα Ν.Δ. 532/70, Β.Δ. 704/70, ΒΔ 705/70, Β.Δ. 192/72, Π.Δ.71/84, Π.Δ. 347/86, Ν. 2026/92 και Π.Δ. 97/93.

4. Τις διατάξεις του Ν.Δ. 439/70 «περί συμπληρώσεως των διατάξεων περί αιγιαλού».

5. Τις διατάξεις του άρθρου 20 Ν. 719/77 «περί του τρόπου σύνταξης τοπογραφικών και υψομετρικών διαγραμμάτων από ιδιώτες μηχανικούς κ.λ.π.».

6. Τις διατάξεις του άρθρου 3 του Ν. 2971/2001 περί συγκροτήσεως της επιτροπής καθορισμού ορίων αιγιαλού παραλίας.

7. Τις διατάξεις του άρθρου 19 παράγραφος 5 Ν. 2344/95, του άρθρου 52 παράγραφος 6 Ν. 2218/94, του άρθρου 4 παρ. 7 του Ν. 2240/94, δυνάμει των οποίων αρμοδιότητες του Υπουργείου Οικονομικών που είχαν μεταβιβασθεί στους Νομάρχες, ανήκουν στον Περ/κό Δ/ντή, σε συνδυασμό με αυτές του άρθρου 14 παρ. 2 του Ν. 2399/96 με τις οποίες προβλέπεται η κατάργηση των θέσεων των Περιφερειακών Δ/ντών, οι αρμοδιότητες πλέον του οποίου περιήλθαν στο Γενικό Γραμματέα της Περιφέρειας και ασκούνται από τον Αναπληρωτή Περ/κό Δ/ντή.

8. Τις διατάξεις του τετάρτου εδαφίου της παραγράφου 2 του άρθρου 1 και της παρ. 6 του ίδιου άρθρου του ν. 2503/97 «Διοίκηση, οργάνωση, στελέχωση της Περιφέρειας, ρύθμιση θεμάτων για την Τοπική Αυτοδιοίκηση και άλλες διατάξεις» (ΦΕΚ 107/Α), σύμφωνα με τις οποίες οι Περιφερειακές Υπηρεσίες του Υπουργείου Οικονομικών, που συγκροτούσαν την Περιφερειακή Διοίκηση του Νομού ή Νομαρχίας, δεν υπήχθησαν στην ενιαία οργανική μονάδα της Περιφέρειας, ούτε καταργήθηκαν, αλλά αποτελούν από 1.9.1997, Υπηρεσίες του Υπουργείου Οικονομικών.

9. Το 28979/31.7.1997 έγγραφο της Δ/νσης Διοίκησης του Υπουργείου Εσωτερικών, Δημ. Διοίκησης και Αποκέντρωσης, σύμφωνα με το οποίο οι αρμοδιότητες του Γενικού Γραμματέα της Περιφέρειας σε θέματα Υπηρεσιών του Υπουργείου Οικονομικών, μεταφέρονται από 1-9-1997 στον Υπουργό Οικονομικών.

10. Την 1100383/1330/Α0006/31.10.2001 (ΦΕΚ 1485/τ.Β΄/ 31.10.2001) κοινή απόφαση του Πρωθυπουργού και Υπουργού Οικονομικών «περί ανάθεσης αρμοδιοτήτων του Υπουργού Οικονομικών στους Υφυπουργούς».

11. Την με αριθμ. πρωτ. 1115093/1378/Α0006/17.12.2001 (ΦΕΚ 1720/τ. Β΄/21.12.2001) απόφαση του Υφυπουργού Οικονομικών, περί μεταβίβασης αρμοδιοτήτων rou Υφυπουργού Οικονομικών στους Γεν. Γραμματέα, Γεν. Δ/ντές κ.λ.π. του Υπ. Οικονομικών.

12. Την από 12.6.2002 Έκθεση της κατά το άρθρο 3 Ν. 2971/2001 Αρμόδιας Επιτροπής καθορισμού των ορίων αιγιαλού παραλίας, για τον επανακαθορισμό των ορίων αιγιαλού - παραλίας και παλαιού αιγιαλού στη θέση ΛΙΟΦΑΤΑ Αρκίτσας Δήμου Δαφνουσίων Ν. Φθιώτιδος.

13. Το από τον Ιούνιο 2001 Τοπογραφικό Υψομετρικό διάγραμμα σε κλίμακα 1:500 που συντάχθηκε από τον τοπογράφο Μηχανικό Νικόλαο Μαζιώτη ελέγχθηκε για την ακρίβεια της αποτύπωσης από τον εργοδηγό τοπογράφο Βίκτωρα Γκαζώνη στις 5.10.2001, και θεωρήθηκε στις 5.10.2001 από τον Δ/ντή Τεχνικών Υπηρεσιών Δήμων και Κοινοτήτων Νομού Φθιώτιδος Παναγιώτη Ευμορφόπουλο Πολιτικό Μηχανικό, όπως ορίζουν οι διατάξεις του άρθρου 20 του Ν. 719/77.

14. Το με αριθμ. πρωτ. 544.5/474/02/ΣΧ1100/2.9.2002 έγγραφο του ΓΕΝ με το οποίο συμφωνεί με τα καθορισθέντα από την Επιτροπή όρια, αποφασίζουμε:

Επικυρώνουμε την από 12.6.2002 έκθεση της κατά το άρθρο 3 Ν. 2971/2001 Αρμόδιας Επιτροπής επανακαθορισμού των ορίων αιγιαλού - παραλίας και παλαιού αιγιαλού στην περιοχή ΛΙΟΦΑΤΑ Αρκίτσας Δήμου Δαφνουσίων

Ν. Φθιώτιδος, καθώς επίσης, και το από τον Ιούνιο 2001 Τοπογραφικό Υψομετρικό διάγραμμα κλίμακας 1:500 του Τοπογράφου Μηχανικού, Νικολάου Μαζιώτη που ελέγχθηκε στις 5.10.2001 για την ακρίβεια της αποτύπωσης από τον εργοδηγό Τοπογράφο Βίκτωρα Γκαζώνη και θεωρήθηκε στις 5.10.2001 από τον Δ/ντή Τεχνικών Υπηρεσιών Δήμων Κοινοτήτων Νομού Φθιώτιδος πολιτικός Μηχανικός Παναγιώτης Ευμορφόπουλος, όπως ορίζουν οι διατάξεις του άρθρου 20 του Ν. 719/77.

Στο τοπογραφικό αυτό διάγραμμα επανακαθορίστηκαν όπως πιο πάνω αναφέρεται από την Αρμόδια Επιτροπή.

Η οριογραμμή του αιγιαλού με κόκκινη συνεχή πολυγωνική γραμμή με στοιχεία 15, 16, 17,.....25,26.27.

Η οριογραμμή της παραλίας με κίτρινη συνεχή πολυγωνική γραμμή με στοιχεία 15΄, 16΄,17΄.....25΄, 26΄, 27΄.

Η οριογραμμή του παλαιού αιγιαλού με μπλε συνεχή πολυγωνική γραμμή με στοιχεία, 8΄΄, 40΄΄, 39΄΄, 38΄΄ ,.....30΄΄, 29΄΄, 28΄΄, 27΄΄.

Καθορίζεται ζώνη παραλίας δέκα (10) μέτρων παντού για να μπορούν να εξυπηρετηθούν οι σκοποί του άρθρου 7 του Α. Ν. 2344/40.

Δεν υπάρχουν κτίσματα στη ζώνη της παραλίας.

Η παρούσα απόφαση μαζί με την έκθεση της επιτροπής και το τοπογραφικό διάγραμμα να δημοσιευθούν στην Εφημερίδα της Κυβερνήσεως.

Αθήνα, 30 Οκτωβρίου 2002

Με εντολή Υφυπουργού
Ο Γενικός Διευθυντής
Δημόσιας Περιουσίας και Εθνικών Κληροδοτημάτων
ΣΠΥΡΟΣ ΣΤΑΘΗΣ

ΕΚΘΕΣΗ

Επιτροπής καθορισμού ορίων αιγιαλού και παραλίας και θέσεων αμμοληψίας (άρθρο 3 Ν. 2971/2001).

Για τον επανακαθορισμό των ορίων του αιγιαλού και της παραλίας στη θέση «Λιοφάτα» Αρκίτσας Δήμου Δαφνουσίων Φθιώτιδας με ενδιαφερόμενους τους Η Λ Ε Π Α.Ε, Γεώργιο Λουκά κ.λ.π., όπου πήγαμε σήμερα 12.6.2002 ημέρα Τετάρτη οι υπογεγραμμένοι:

1. Τσιγκόλης Φώτιος,Εφοριακός ΠΕ/Α Προϊστάμενος Κτηματικής Υπηρεσίας Νομού Φθιώτιδας,

2. Στρωματιάς Γεώργιος,Τοπογράφος Μηχανικός της Κτηματικής Υπηρεσίας Νομού Φθιώτιδας,

3. Ανεστόπουλος Ιωάννης,Υποπλοίαρχος Λ.Σ. (ΕΥ) Λιμενάρχης Υπολιμεναρχείου Σκάλας Αταλάντης,

4. Φούντα Ξανθή, Αρχιτέκτων Μηχανικός Προϊσταμένη Δ/νσεως Χωροταξίας Περιβάλλοντος Νομαρχιακής Αυτοδιοίκησης Φθιώτιδας και

5. Μπουρλής Ευάγγελος,Πολιτικός Μηχανικός αναπληρωτής του κωλυομένου Προϊσταμένου Δ/νσεως Περιβ. και Χωροταξίας Περιφ. Στερεάς Ελλάδας, που αποτελούμε την Επιτροπή του άρθρου 3 του Ν.2971/2001 (ΦΕΚ 285/ 19.12.01/τεύχ. Α΄), όπως αυτή συγκροτήθηκε με την αρ. πρωτ. 987/18.4.2002 απόφαση Προϊστ. Οικονομικής Επιθεώρησης Στερεάς Ελλάδας και συγκλήθηκε με την Φ.121/1088/10.6.02 πρόσκληση του Προέδρου της έχοντας δε υπόψη:

1. Την από 5.10.2001 αίτηση Γεωργίου Λουκά κ.λ.π. που ζητείται ο επανακαθορισμός των ορίων του αιγιαλού - παραλίας και παλαιού αιγιαλού στην παραπάνω περιοχή.

2. Το από Ιούνιο 2001 τοπογραφικό και υψομετρικό διάγραμμα με κλίμακα 1:500 του Τοπογράφου Μηχανικού Νικολάου Μαζιώτη που ελέγχθηκε την 5.10.2001 για την ακρίβεια της αποτύπωσης από του Εργοδηγό Τοπογράφο Βίκτωρα Γκαζώνη και θεωρήθηκε την 5.10.2001 από τον Δ/ντή Τεχνικών Υπηρεσιών Δήμων Κοινοτήτων Ν. Φθιώτιδας, Πολιτικό Μηχανικό Παναγιώτη Ευμορφόπουλο, όπως ορίζει το άρθρο 20 του Ν. 719/1977 (ΦΕΚ 301/ 1977/τεύχος Α΄).

3. Τις διατάξεις της παρ.2 του άρθρου 34 του Ν. 2971/ 2001 (ΦΕΚ 285/ 119.12.01/τεύχος Α΄) «περί αιγιαλού - παραλίας και άλλες διατάξεις» σύμφωνα με τις οποίες οι εκκρεμείς υποθέσεις που αφορούν τον καθορισμό αιγιαλού και παραλίας εξακολουθούν να διέπονται από τις ισχύουσες μέχρι την έναρξη ισχύος του νόμου αυτού διατάξεις.

4. Τις διατάξεις του Α.Ν. 2344/1940 «περί αιγιαλού και παραλίας», όπως τροποποιήθηκε και συμπληρώθηκε» μεταγενέστερα, ως επίσης και τις ιατάξεις του Ν.1337/1983 (ΦΕΚ 33/Α/1983), καθώς και την σχετική με ρτούς Δικαστική και Διοικητική Νομολογία.

5. Τις οδηγίες του Υπ. Οικονομικών,όπως έχουν διατυπωθεί στις εγκύκλιες διαταγές, με αριθ. Δ.8505/6433/66/ 31.7.1968, Δ.3474/970 ΠΟΛ. 105/29.7.1983 και Ν. 505/ 253 ΠΟΛ. 69/30.3.1984 καθώς επίσης και τις οδηγίες του Γ.Ε.Ν όπως αυτές διατυπώθηκαν στα Φ.187.2/54/74/ 358/6.2.74,Φ.187.31/97/80/20.3.1980/Υ.Υ, Φ.544.5/576/ 01/1.8.2001 και Φ.544.5/252/02/16.5.02 έγγραφά του.

6. Την αντίληψη που σχηματίσαμε κατά την επί τόπου μετάβασή μας, σχετικά με το πλάτος της βρεχόμενης ζώνης ξηράς και τα λοιπά συναφή στοιχεία, όπως η μορφολογία της περιοχής, κατάσταση ακτής και θαλασσίου χώρου,παλίρροια και θαλάσσια ρεύματα και τις επικρατούσες καιρικές συνθήκες πνέοντες ανέμους κ.λ.π.

7. Την ανάγκη να ορισθεί ζώνη παραλίας τουλάχιστον 10 μέτρων, επειδή δεν εξυπηρετούνται διαφορετικά οι σκότιοι του άρθρου 7 του Α.Ν. 2344/1940 και σε όλη την περιοχή υπάρχει ήδη παραλιακός δρόμος ο οποίος αυλίζει τα παραλιακά ακίνητα.

8.- Τον φάκελλο του αρχικού καθορισμού που επικυρώθηκε με την Γ/Φ. 121/13957/16.10.1981/Απόφ.Νομ.Φθιώτιδας (ΦΕΚ 722/8.2.81/τεύχ. Δ΄ και ΦΕΚ 185/Δ/1982) και ιδιαίτερα την από 6.9.1977 πρόταση της επιτροπής και τα συνημμένα της διαγράμματα.

9. Το φάκελλο του επανακαθορισμού των οριογραμμών με τους τίτλους ιδιοκτησίας των προσφευγόντων για το τμήμα αυτό τις Αεροφωτογραφίες των ετών 1945 και 1960 της περιοχής, όπως και τα αποτελέσματα των επί τόπου τομών του εδάφους της 15.5.2001 παρουσία εκπροσώπων του Γ.Ε.Ν., αποφασίζουμε:

1. Καθορίζει πάνω στο ανωτέρω τοπογραφικό διάγραμμα που συνοδεύει την έκθεση αυτή:

α) Την οριογραμμή αιγιαλού με κόκκινη συνεχή πολυγωνική γραμμή με στοιχεία 15, 16, 17, 18, 19,....,25, 26, 27 της οποίας οι κορυφές εξασφαλίζονται από συντεταγμένες προβολής ΗΑΤΤ σύμφωνα με τον σχετικό πίνακα.

β) Την οριογραμμή της παραλίας με κίτρινη συνεχή πολυγωνική γραμμή με στοιχεία 15΄, 16΄, 17΄,..... 25΄, 26΄, 27΄ της οποίας οι κορυφές εξασφαλίζονται από την πολυγωνική του αιγιαλού (παράλληλος σε απόσταση δέκα (10) μέτρων).

2. Καθορίζεται ζώνη παραλίας πλάτους δέκα (10) Μ παντού για να μπορούν να γίνουν παραλιακός δρόμος και άλλα έργα κοινωφελούς χρήσεως και να εξυπηρετηθούν οι σκοποί του άρθρου 7 του Α.Ν. 2344/1940.

3.- Δεν υπάρχουν κτίσματα στη ζώνη της παραλίας.

4.- Αποφαίνεται ότι υπάρχει παλαιός αιγιαλός έως την οριογραμμή του αρχικά (1981) καθορισθέντος αιγιαλού και τον καθορίζει με μπλε συνεχή πολυγωνική γραμμή με στοιχεία 8΄΄, 40΄΄, 39΄΄, 38΄΄, 37΄΄, 36΄΄.....29΄΄, 28΄΄, 27΄΄ της οποίας οι κορυφές εξασφαλίζονται από συντεταγμένες προβολής ΗΑΤΤ σύμφωνα με το σχετικό πίνακα.

ΠΙΝΑΚΑΣ ΣΥΝΤΕΤΑΓΜΕΝΩΝ

ΑΙΓΙΑΛΟΥ			ΠΑΛΑΙΟΥ ΑΙΓΙΑΛΟΥ		
α/α	Χ	Ψ	α/α	Χ	Ψ
15	+ 4.662,00	- 138,00	8΄΄	+ 4.666,00	- 144,80
16	+ 4.624,20	- 163,50	40΄΄	+ 4.621,50	- 172,50
17	+ 4.561,40	- 194,50	39΄΄	+ 4.553,60	- 203,00
18	+ 4.517,00	- 210,00	38΄΄	+ 4.523,30	- 214,00
19	+ 4.428,60	- 260,10	37΄΄	+ 4.510,40	- 220,80
20	+ 4.407,40	- 268,00	36΄΄	+ 4.487,60	- 240,50
21	+ 4.247,80	- 293,50	35΄΄	+ 4.435,90	- 267,00
22	+ 4.178,00	- 297,00	34΄΄	+ 4.407,20	- 275,50
23	+ 4.121,00	- 292,50	33΄΄	+ 4.250,30	- 298,00
24	+ 4.092,80	- 287,60	32΄΄	+ 4.185,00	- 302,60
25	+ 4.037,50	- 284,20	31΄΄	+ 4.036,70	- 290,70
26	+ 3.889,60	- 249,50	30΄΄	+ 3.959,10	- 272,60
27	+ 3.841,50	- 226,50	29΄΄	+ 3.927,30	- 262,40
			28΄΄	+ 3.876,00	- 248,20
			27΄΄	+ 3.832,00	- 227,50

Η ΕΠΙΤΡΟΠΗ

Ο Πρόεδρος
ΦΩΤΗΣ ΤΣΙΓΚΟΛΗΣ

Τα Μέλη
ΓΕΩΡΓΙΟΣ ΣΤΡΩΜΑΤΙΑΣ
ΙΩΑΝΝΗΣ ΑΝΕΣΤΟΠΟΥΛΟΣ
ΞΑΝΘΗ ΦΟΥΝΤΑ
ΕΥΑΓΓΕΛΟΣ ΜΠΟΥΡΛΗΣ

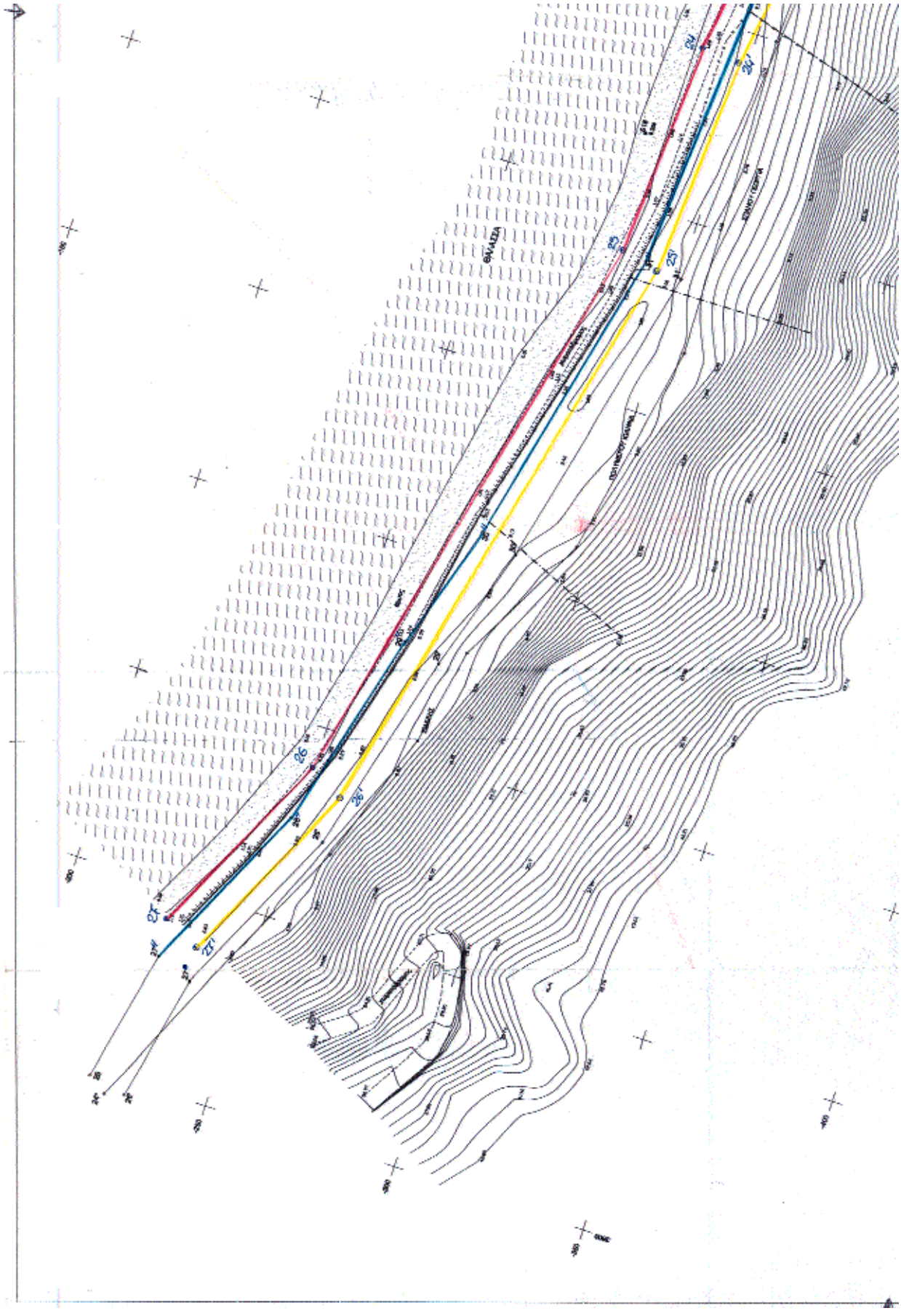


ΘΑΛΑΣΣΑ

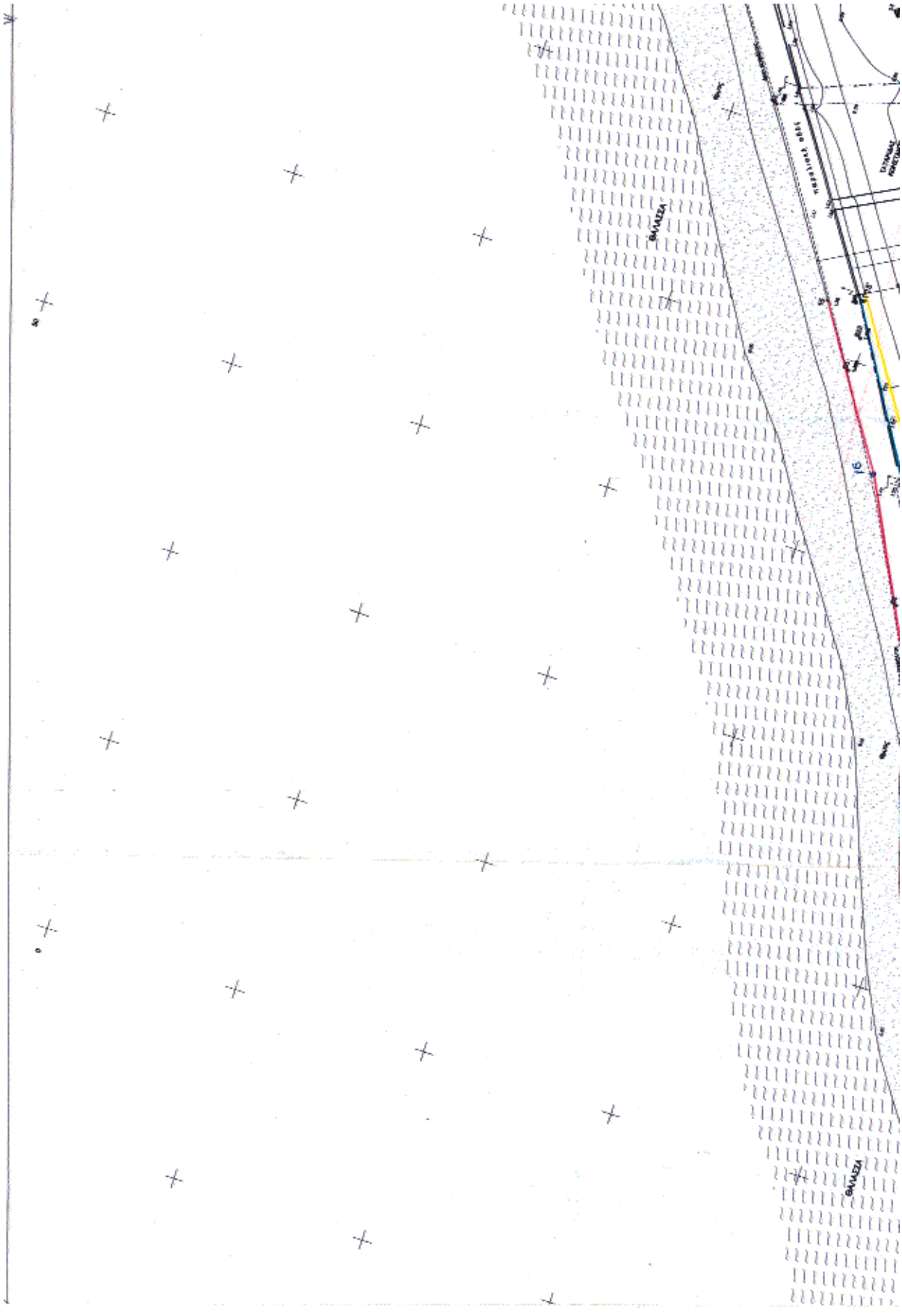
ΘΑΛΑΣΣΑ
ΘΑΛΑΣΣΑ

ΑΠΟΣΠΑΣΜΑ Φ.Χ. ΤΗΣ Γ.Υ.Σ. 1:5000
ΣΥΝΤΕΤΑΓΜΕΝΕΣ ΤΡΙΓΩΝΟΜΕΤΡΙΚΩΝ - ΠΟΛΥΓΩΝΟΜΕΤΡΙΚΩΝ ΣΗΜΕΙΩΝ
ΘΑΛΑΣΣΑ



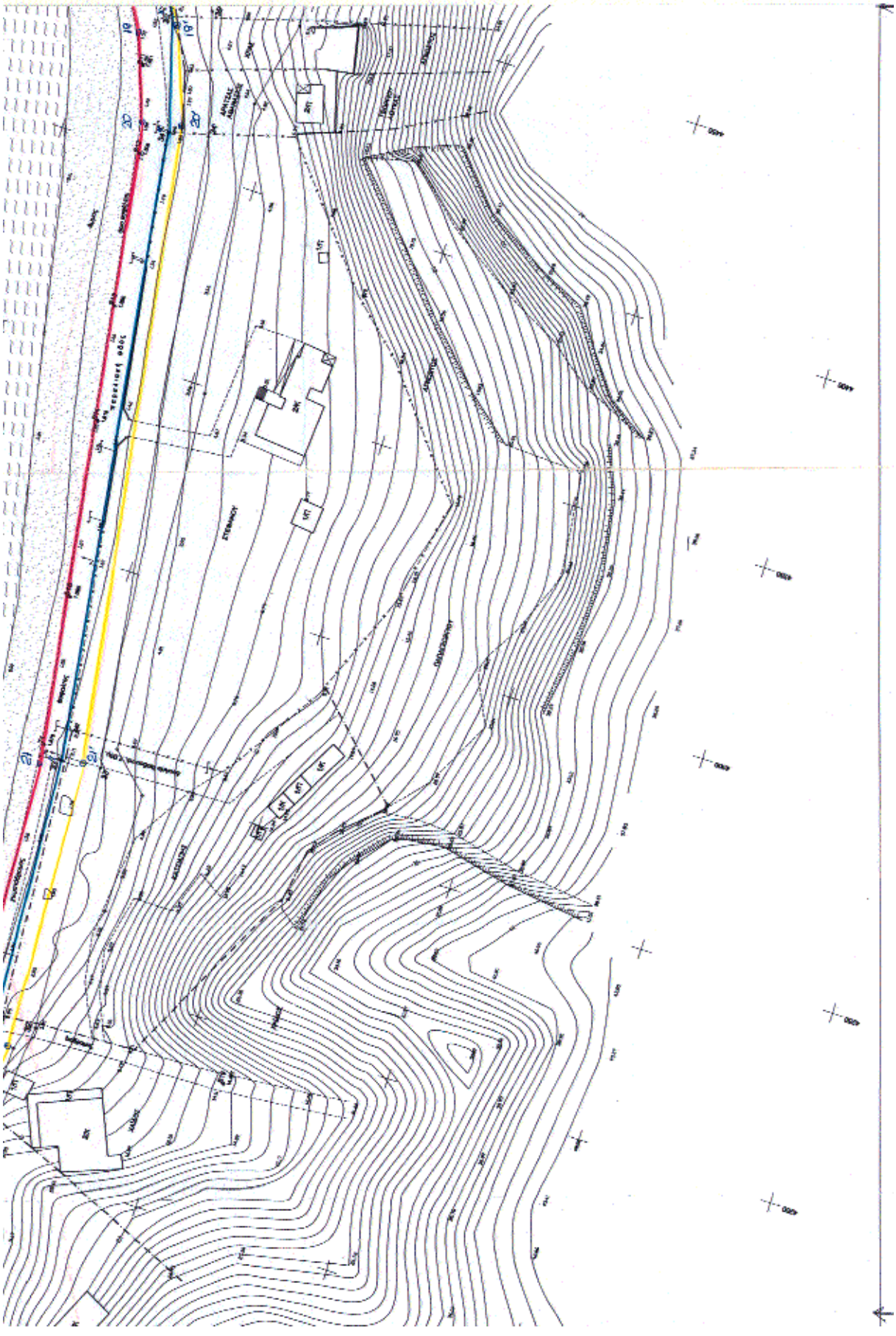

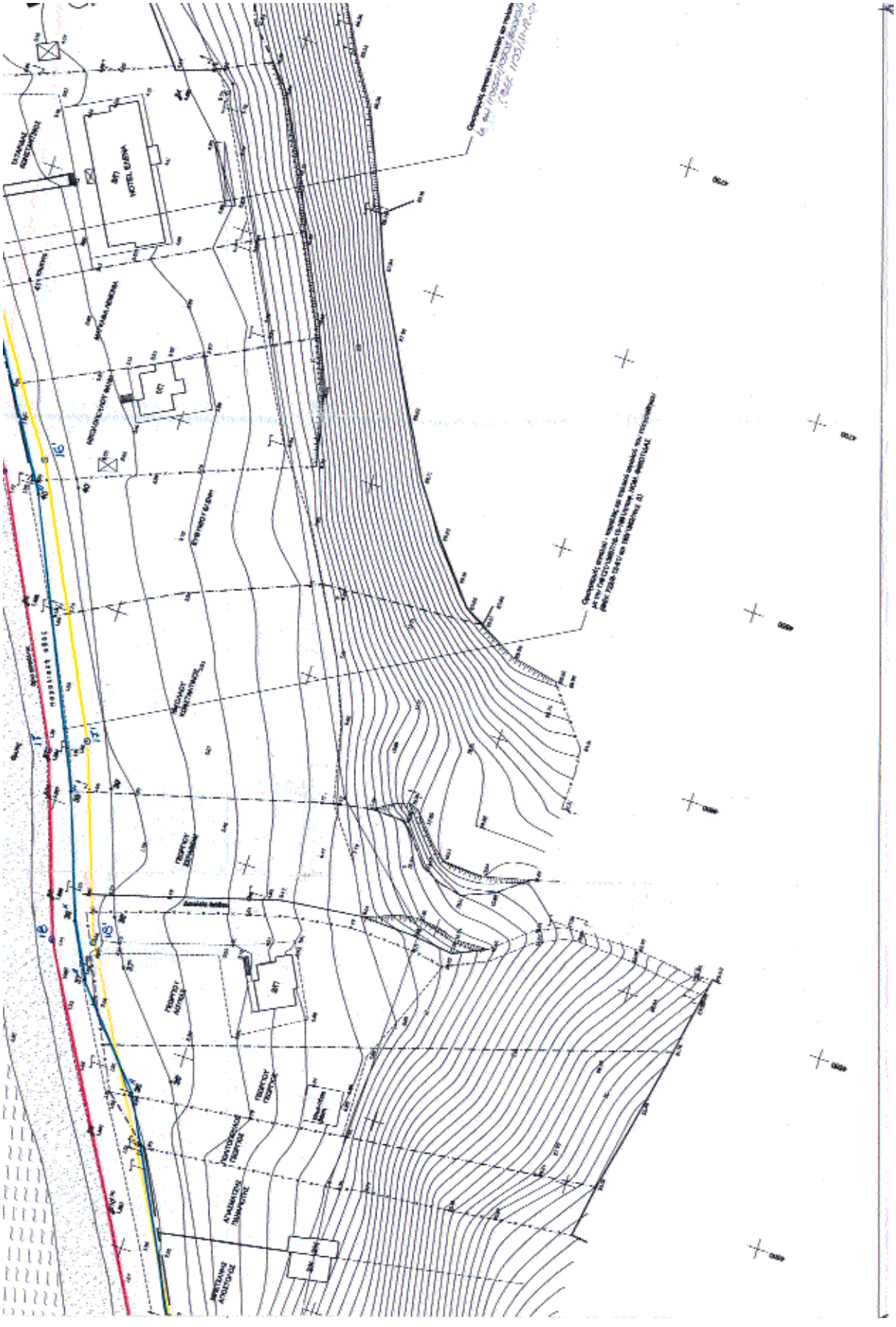

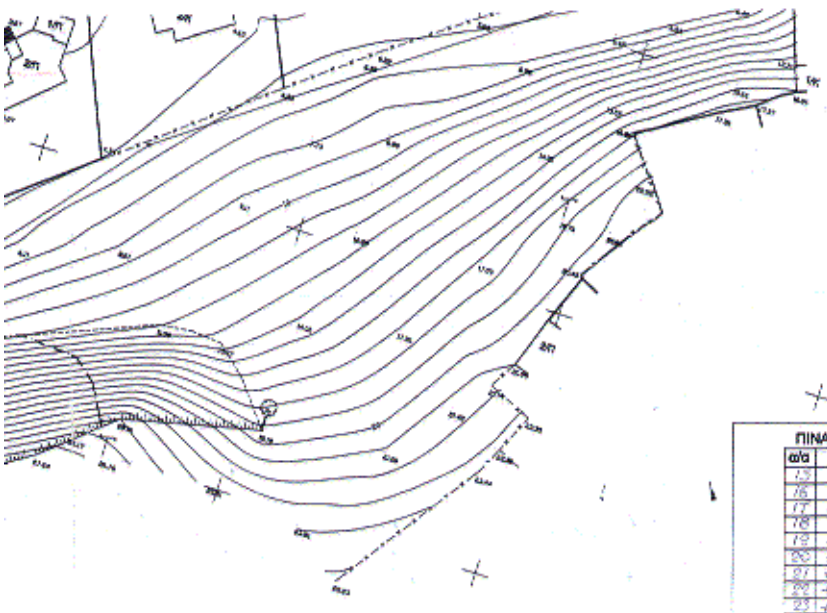

S4	4720.132	-174.930	4.661	S20	4785.801	-56.567	1.556
S5	4647.471	-148.615	1.392	S21	4780.580	-65.729	1.569
S6	4594.440	-178.536	1.486	S22	4740.013	-85.518	1.301
S7	4559.507	-196.276	1.234	S23	4655.780	-149.025	1.663
S8	4528.806	-206.996	1.505	S24	4550.562	-198.454	1.367
S9	4474.602	-234.806	1.441	S25	4628.727	-31.060	1.661
S10	4467.720	-245.426	1.397				

Το σύστημα συντεταγμένων είναι το κρατικό ΗΑΤΤ
Το υψόμετρο είναι απόλυτο.
Το όρο υποδείχηκαν από τους ιδιοκτήτες

ΔΙΕΝΕΡΓΗΘΗΚΕ ΕΠΙΤΟΠΙΟΣ ΕΛΕΓΧΟΣ ΓΙΑ ΤΗΝ ΑΚΡΙΒΕΙΑ ΤΗΣ ΑΠΟΤΥΠΩΣΕΩΣ

ΑΡΚΙΤΣΑ 5- ΟΚΤ -2001

ΘΕΩΡΗΘΗΚΕ
ΑΛΛΙΣ 5-10-2001
Ο Προϊστάμενος ΤΥΔΚ Ν. Φθιώτιδας

Ο Τεχν. υπάλληλος
ΒΛΙΤΣΟΥ ΠΑΙΖΩΝΙΤΣΑ
ΕΡΓΟΔΗΓΟΣ ΤΟΠΟΓΡΑΦΟΣ

ΠΑΛΛΙΩΤΗΣ ΕΥΑΓΓΕΛΟΣ
ΠΟΛΙΤΙΚΟΣ ΜΗΧΑΝΙΚΟΣ
ΠΕ Α' ΑΣ

ΠΙΝΑΚΑΣ ΣΥΝΤΕΤΑΓΜΕΝΩΝ ΑΙΓΙΑΛΟΥ - ΠΑΛΑΙΟΥ ΑΙΓΙΑΛΟΥ

α/α	X	Y	α/α	X	Y
15	+4.662,00	-138,00	8"	+4.656,00	-141,80
16	+4.624,50	-163,50	40"	+4.627,50	-172,50
17	+4.361,40	-194,30	39"	+4.353,60	-203,00
18	+4.317,00	-212,00	38"	+4.303,30	-214,00
19	+4.278,60	-220,10	37"	+4.510,40	-220,80
20	+4.408,40	-228,00	36"	+4.457,50	-240,30
21	+4.246,60	-231,50	35"	+4.435,90	-247,00
22	+4.178,00	-237,00	34"	+4.407,20	-275,50
23	+4.162,00	-242,30	33"	+4.290,90	-298,00
24	+4.092,30	-257,60	32"	+4.123,00	-302,40
25	+4.037,50	-284,20	31"	+4.038,70	-290,70
26	+3.939,60	-249,50	30"	+3.933,10	-272,60
27	+3.841,50	-226,30	29"	+3.907,30	-262,40
			28"	+3.876,00	-249,20
			27"	+3.832,00	-227,30

Το παρόν σχεδιάγραμμα συνοδεύει την από 27-6 - 2002 δίκαιση της επιτροπής επανακαθορισμού ορογραμμών αιγιαλού-παραλίας και παλαιού αιγιαλού (άρθρο 3 Ν 2971/2001)

κόκκινη γραμμή 15,16,17.....26,27 ορογραμμή αιγιαλού
κίτρινη γραμμή 18'.18".....26,27' ορογραμμή παραλίας
μπλέ γραμμή 8',26'26'', 38'39' ορογραμμή παλαιού αιγιαλού

Στο τμήμα 15,16.....26,27 γίνεται επανακαθορισμός. Για τον καθορισμό της ορογραμμής της παραλίας χαράχθηκε πολυγωνική γραμμή παράλληλη προς την ορογραμμή του αιγιαλού σε απόσταση 10μ. για να εξυπηρετούνται οι σκοποί του άρθρου 7 Ν.Δ. Ν 2344/1940.

Οι κορυφές της ορογραμμής του αιγιαλού και του παλαιού αιγιαλού εξασφαλίζονται με συντεταγμένες προβολής ΗΑΤΤ σύμφωνα με το σχετικό πίνακα.

Υπάρχουν κτίσματα στη ζώνη της παραλίας.

ΑΡΚΙΤΣΑ 12-10-2002

Η ΕΠΙΤΡΟΠΗ

Ο ΠΡΟΕΔΡΟΣ — ΤΑ ΜΕΛΗ

1. Βασίλειος Παιζωνίτσας, Τεχνικός Υπάλληλος
2. Μιχαήλος Τσιμπίδης, Αναπλ. Δ.Δ.
3. Σαμαρά Κωνσταντίνα
4. Νικόλαος Θεόφιλος, Πολιτ. Μηχανικός

ΤΕΧΝΙΚΟ ΓΡΑΦΕΙΟ ΜΕΛΕΤΩΝ
ΜΑΖΙΩΤΗΣ ΝΙΚΟΛΑΟΣ

ΕΡΓΟΔΟΤΕΣ
Οι ιδιοκτήτες του διαγράμματος

ΕΡΓΟ
ΕΠΑΝΑΚΑΘΟΡΙΣΜΟΣ ΓΡΑΜΜΗΣ ΑΙΓΙΑΛΟΥ

ΘΕΣΗ Υποφάσα
ΠΑΡΑΛΙΑ ΑΡΚΙΤΣΑΣ
ΔΗΜΟΥ ΔΑΦΝΟΥΣΙΩΝ ΝΟΜΟΥ ΦΘΙΩΤΙΔΑΣ

ΘΕΜΑ ΣΧΕΔΙΟΥ
ΤΟΠΟΓΡΑΦΙΚΟ ΔΙΑΓΡΑΜΜΑ

ΑΡ. ΣΧΕΔΙΟΥ 1

ΚΛΙΜΑΚΑ 1 : 500

Χρόνος Μελέτης : ΙΟΥΝΙΟΣ 2001

ΥΠΟΓΡΑΦΗ	ΣΦΡΑΓΙΔΑ
ΕΘΝΙΚΟ ΤΥΠΟΓΡΑΦΕΙΟ Για τεκμαίρει κάτοχος στη σφραγίδα ...	ΝΙΚΟΛΑΟΣ Α. ΜΑΖΙΩΤΗΣ ΤΟΠΟΓΡΑΦΟΣ ΔΙΠΛΩΜΑΤΟΥΧΟΣ Τ.Ε. Ν. Π. ΜΕΛΕΣ ΣΥΛλ. ΑΡΙΘ. ΜΕΤΡ. 76658 ΔΙΑΝΟΗ 18-ΛΥΜΙΑ Τηλ.: 93231 27.638 ΑΘΑΝΑΣΙΤΕΣ Τηλ.: 9868 68 837 • Α.Φ.Μ. 071815737 •

ΕΘΝΙΚΟ ΤΥΠΟΓΡΑΦΕΙΟ

ΕΦΗΜΕΡΙΣ ΤΗΣ ΚΥΒΕΡΝΗΣΕΩΣ

ΚΑΠΟΔΙΣΤΡΙΟΥ 34 * ΑΘΗΝΑ 104 32 * TELEX 223211 YPET GR * FAX 010 52 21 004
ΗΛΕΚΤΡΟΝΙΚΗ ΔΙΕΥΘΥΝΣΗ: http: www.et.gr
e-mail: webmaster @ et.gr

ΠΛΗΡΟΦΟΡΙΕΣ ΔΗΜΟΣΙΕΥΜΑΤΩΝ Φ.Ε.Κ.: Τηλ. 1464

Πληροφορίες Α.Ε. - Ε.Π.Ε. και λοιπών Φ.Ε.Κ.: **010 527 9000**

ΠΕΡΙΦΕΡΕΙΑΚΑ ΓΡΑΦΕΙΑ ΠΩΛΗΣΗΣ Φ.Ε.Κ.

ΘΕΣΣΑΛΟΝΙΚΗ - Βασ. Όλγας 227 - Τ.Κ. 54100 **(0310) 423 956**
ΠΕΙΡΑΙΑΣ - Γούναρη και Εθν. Αντίστασης Τ.Κ. 185 31 **010 4135 228**
ΠΑΤΡΑ - Κορίνθου 327 - Τ.Κ. 262 23 **(0610) 638 109 -110**
ΙΩΑΝΝΙΝΑ - Διοικητήριο Τ.Κ. 450 44 **(06510) 87215**
ΚΟΜΟΤΗΝΗ - Δημοκρατίας 1 Τ.Κ. 691 00 **(05310) 22 858**
ΛΑΡΙΣΑ - Διοικητήριο Τ.Κ. 411 10 **(0410) 597449**
ΚΕΡΚΥΡΑ - Σαμαρά 13 Τ.Κ. 491 00 **(06610) 89 127 / 89 120**
ΗΡΑΚΛΕΙΟ - Πλ. Ελευθερίας 1, Τ.Κ. 711 10 **(0810) 396 223**
ΛΕΣΒΟΣ - Πλ. Κωνσταντινουπόλεως Τ.Κ. 811 00 Μυτιλήνη **(02510) 46 888 / 47 533**

ΤΙΜΗ ΠΩΛΗΣΗΣ ΦΥΛΛΩΝ ΕΦΗΜΕΡΙΔΟΣ ΤΗΣ ΚΥΒΕΡΝΗΣΕΩΣ

Σε έντυπη μορφή:
- Για τα ΦΕΚ από 1 μέχρι 40 σελίδες 1 euro.
- Για τα ΦΕΚ από 40 σελίδες και πάνω η τιμή προσαυξάνεται κατά 0,05 euro για κάθε επιπλέον σελίδα.

Σε μορφή CD:

Τεύχος	Περίοδος	Τιμές σε EURO	Τεύχος	Περίοδος	Τιμές σε EURO
Α.Ε. & Ε.Π.Ε.	Μηνιαίο	60	Αναπτυξιακών Πράξεων και Συμβάσεων (Τ.Α.Π.Σ.)	Ετήσιο	75
Α΄ και Β΄	3μηνιαίο	75	Νομικών Προσώπων Δημοσίου Δικαίου (Ν.Π.Δ.Δ.)	Ετήσιο	75
Α΄, Β΄ και Δ΄	3μηνιαίο	90	Δελτίο Εμπορικής και Βιομηχανικής Ιδιοκτησίας (Δ.Ε.Β.Ι.)	Ετήσιο	75
Α΄	Ετήσιο	180	Ανωτάτου Ειδικού Δικαστηρίου	Ετήσιο	75
Β΄	Ετήσιο	210	Διακηρύξεων Δημοσίων Συμβάσεων	Ετήσιο	75
Γ	Ετήσιο	60			
Δ΄	Ετήσιο	150			
Παράρτημα	Ετήσιο	75			

Η τιμή πώλησης του Τεύχους Α.Ε. & Ε.Π.Ε. σε μορφή CD - rom για δημοσιεύματα μετά το 1994 καθορίζεται σε 30 euro ανά τεμάχιο, ύστερα από σχετική παραγγελία.
Η τιμή διάθεσης φωτοαντιγράφων ΦΕΚ 0,15 euro ανά σελίδα

ΕΤΗΣΙΕΣ ΣΥΝΔΡΟΜΕΣ Φ.Ε.Κ.

Τεύχος	Σε έντυπη μορφή: Κ.Α.Ε. Προϋπολογισμού 2531 euro	Σε έντυπη μορφή: Κ.Α.Ε. ΤΑΠΕΤ 3512 euro	Από το Internet: Κ.Α.Ε. Προϋπολογισμού 2531 euro	Από το Internet: Κ.Α.Ε. ΤΑΠΕΤ 3512 euro
Α΄ (Νόμοι, Π.Δ., Συμβάσεις κτλ.)	205	10,25	176	8,80
Β΄ (Υπουργικές αποφάσεις κτλ.)	293	14,65	205	10,25
Γ΄ (Διορισμοί, απολύσεις κτλ. Δημ. Υπαλλήλων)	59	2,95	ΔΩΡΕΑΝ	- -
Δ΄ (Απαλλοτριώσεις, πολεοδομία κτλ.)	293	14,65	147	7,35
Αναπτυξιακών Πράξεων και Συμβάσεων (Τ.Α.Π.Σ.)	147	7,35	88	4,40
Ν.Π.Δ.Δ. (Διορισμοί κτλ. προσωπικού Ν.Π.Δ.Δ.)	59	2,95	ΔΩΡΕΑΝ	- -
Παράρτημα (Προκηρύξεις θέσεων ΔΕΠ κτλ.)	30	1,50	ΔΩΡΕΑΝ	- -
Δελτίο Εμπορικής και Βιομ/κής Ιδιοκτησίας (Δ.Ε.Β.Ι.)	59	2,95	30	1,50
Ανωτάτου Ειδικού Δικαστηρίου (Α.Ε.Δ.)	ΔΩΡΕΑΝ	-	ΔΩΡΕΑΝ	- -
Προκηρύξεων Α.Σ.Ε.Π.	ΔΩΡΕΑΝ	-	ΔΩΡΕΑΝ	- -
Ανωνύμων Εταιρειών & Ε.Π.Ε.	2.054	102,70	587	29,35
Διακηρύξεων Δημοσίων Συμβάσεων (Δ.Δ.Σ.)	205	10,25	88	4,40
Α΄, Β΄ και Δ΄			352	17,60

Το κόστος για την ετήσια συνδρομή σε ηλεκτρονική μορφή για τα προηγούμενα έτη προσαυξάνεται πέραν του ποσού της ετήσιας συνδρομής του έτους 2002 κατά 6 euro ανά έτος παλαιότητας και κατά τεύχος

* Οι συνδρομές του εσωτερικού προπληρώνονται στις ΔΟΥ που δίνουν αποδεικτικό είσπραξης (διπλότυπο) το οποίο με τη φροντίδα του ενδιαφερομένου πρέπει να στέλνεται στην Υπηρεσία του Εθνικού Τυπογραφείου.
* Η πληρωμή του υπέρ ΤΑΠΕΤ ποσοστού που αντιστοιχεί σε συνδρομές, εισπράττεται και από τις ΔΟΥ.
* Οι συνδρομητές του εξωτερικού έχουν τη δυνατότητα λήψης των δημοσιευμάτων μέσω internet, με την καταβολή των αντίστοιχων ποσών συνδρομής και ΤΑΠΕΤ.
* Οι Νομαρχιακές Αυτοδιοικήσεις, οι Δήμοι, οι Κοινότητες ως και οι επιχειρήσεις αυτών πληρώνουν το μισό χρηματικό ποσό της συνδρομής και ολόκληρο το ποσό υπέρ του ΤΑΠΕΤ.
* Η συνδρομή ισχύει για ένα χρόνο, που αρχίζει την 1η Ιανουαρίου και λήγει την 31η Δεκεμβρίου του ίδιου χρόνου. Δεν εγγράφονται συνδρομητές για μικρότερο χρονικό διάστημα.
* Η εγγραφή ή ανανέωση της συνδρομής πραγματοποιείται το αργότερο μέχρι τον Φεβρουάριο κάθε έτους.
* Αντίγραφα διπλοτύπων, ταχυδρομικές επιταγές και χρηματικά γραμμάτια δεν γίνονται δεκτά.

Οι υπηρεσίες εξυπηρέτησης των πολιτών λειτουργούν καθημερινά από 08.00΄ έως 13.00΄

ΑΠΟ ΤΟ ΕΘΝΙΚΟ ΤΥΠΟΓΡΑΦΕΙΟ