04011873112020012

ΕΦΗΜΕΡΙΣ ΤΗΣ ΚΥΒΕΡΝΗΣΕΩΣ

ΤΗΣ ΕΛΛΗΝΙΚΗΣ ΔΗΜΟΚΡΑΤΙΑΣ

ΤΕΥΧΟΣ ΤΕΤΑΡΤΟ **Αρ. Φύλλου 1187**

31 Δεκεμβρίου 2002

ΠΕΡΙΕΧΟΜΕΝΑ

ΑΠΟΦΑΣΕΙΣ

Έγκριση τοπικού ρυμοτομικού σχεδίου στο ΟΤ 193α του σχεδίου πόλης Κέρκυρας και καθορισμός χώρου ανέγερσης Αστυνομικού Μεγάρου. 1

Αναθεώρηση του εγκεκριμένου ρυμοτομικού σχεδίου του Δήμου Ελευσίνας περιοχή «Αεροδρόμιο» και των όρων δόμησης αυτού. (Απόφαση 2b58/2002). 2

ΑΠΟΦΑΣΕΙΣ

Αριθ. 15744 (1)

Έγκριση τοπικού ρυμοτομικού σχεδίου στο ΟΤ 193α του σχεδίου πόλης Κέρκυρας και καθορισμός χώρου ανέγερσης Αστυνομικού Μεγάρου.

Η ΓΕΝΙΚΗ ΓΡΑΜΜΑΤΕΑΣ
ΠΕΡΙΦΕΡΕΙΑΣ ΙΟΝΙΩΝ ΝΗΣΩΝ

έχοντας υπόψη:

1. Τις διατάξεις του Ν.1622/86 ΦΕΚ 92Α' «περί τοπικής αυτοδιοίκησης - περιφερειακής ανάπτυξης κλπ.»

2. Τις διατάξεις του Ν.2503/97 ΦΕΚ 107Α' «περί διοίκησης, οργάνωσης κλπ της περιφέρειας κλπ.»

3. Τις διατάξεις του Ν. Δ/τος 17.7/16.8.23 ΦΕΚ 228Α' «περί σχεδίων πόλεων κλπ» και ειδικώτερα τα άρθρα 3, 9 και 70 αυτού, όπως αυτά συμπληρώθηκαν και τροποποιήθηκαν μεταγενέστερα.

4. Τις διατάξεις του Ν.1337/83 ΦΕΚ 33Α'/83 «περί οικιστικής ανάπτυξης κλπ.».

5. Τις διατάξεις του Ν.3044 «περί μεταφοράς συντελεστή δόμησης κλπ.» και ειδικώτερα του άρθρου 10 αυτού.

6. Τις διατάξεις του Π.Δ/τος 51/6.3.87 ΦΕΚ 26Α «περί καθορισμού των περιφερειών της χώρας κλπ.»

7. Την 12325/13.7.2000 απόφαση Γενικής Γραμματέα Περιφ. Ιονίων Νήσων «περί μεταβίβασης αρμοδιοτήτων κλπ.

8. Την Κοινή Υπουργική Απόφαση 75724/1151/30.12.1983 ΦΕΚ 767Β για την «κωδικοποίηση, συμπλήρωση συλλογικών οργάνων κλπ» όπως αυτή τροποποιήθηκε με την Κοινή Υπουργική Απόφαση 81960/2578/14.12.89.

9. Το ισχύον, με την 78140/3271/12.11.86 απόφαση Υπουργού ΠΕΧΩΔΕ, Γενικό Πολεοδομικό Σχέδιο προβλέπει για την περιοχή όπου το ανοικτό ΟΤ του θέματος χρήση κατοικίας.

10. Το από 29.5.2002 υπόμνημα των τεχνικών υπαλλήλων Ειρήνης Μπούρλου και Κων/νου Λαζαρίδη του Υπ.Δημόσιας Τάξης, που συνοδεύει το 8039/63332/15ξζ/2002 έγγραφο της Δ/νσης Τεχνικών του Υπ. Δημόσιας Τάξης με το οποίο διατυπώνεται το αίτημα καθορισμού τμήματος του ανοιχτού οικοδομικού τετραγώνου 193α - σε οικόπεδο εμβαδού 2.392,11τμ ιδιοκτησίας της Ελληνικής Αστυνομίας - ως χώρο ανέγερσης Αστυνομικού Μεγάρου. Επιπλέον ζητούνται και ειδικοί όροι δόμησης, συντελεστής δόμησης 1,6 και μέγιστο ύψος 18,5μ από 0,8 και 16,5μ που αντίστοιχα ισχύουν τώρα, που είναι αρμοδιότητα Υπουργού ΠΕΧΩΔΕ.

11. Την 32-395/2.7.2001 απόφαση του Δημοτικού Συμβουλίου του Δήμου Κερκυραίων, στα πλαίσια των διατάξεων του Ν. Δ/τος 17.7.23 «περί σχεδίων πόλεων κλπ.», θετική κατά πλειοψηφία, χωρίς παράλληλα να τηρήσει την απαιτούμενη διαδικασία ανάρτησης και ανακοίνωσης της απόφασης αυτής.

12. Την 7/1ο/10.12.02 θετική γνωμοδότηση του Περιφερειακού ΣΧΟΠ.

13. Το γεγονός ότι με την παρούσα απόφαση δεν προκαλείται οικονομική επιβάρυνση για το Δημόσιο, αποφασίζουμε

Εγκρίνουμε το τοπικό ρυμοτομικό σχέδιο στο ανοικτό ΟΤ του θέματος και καθορίζουμε το χώρο ανέγερσης Αστυνομικού Μεγάρου, όπως αυτός ορίζεται με πράσινη γραμμή στο συνημμένο απόσπασμα του σχεδίου πόλης Κέρκυρας σε κλίμακα 1:500. που συνοδεύει την απόφαση μας αυτή και αποτελεί αναπόσπαστο κομμάτι της.

Η ισχύς της παρούσας απόφασης αρχίζει από τη δημοσίευση της στην Εφημερίδα της Κυβερνήσεως.

Η παρούσα απόφαση να δημοσιευτεί στην Εφημερίδα της Κυβέρνησης.

Κέρκυρα, 13 Δεκεμβρίου 2002

Η Γενική Γραμματέας Περιφέρειας
ΑΝΑΣΤΑΣΙΑ ΚΑΝΕΛΛΟΠΟΥΛΟΥ

ΟΔΟΣ ΚΟΡΩΝΟΥΠΟΛΗΣ
ΕΠΑΝΟΡΘΩΤΙΚΑΙ ΦΥΛΑΚΑΙ
ΠΙΝΑΚΙΔΑ 21
ΕΓΚΛΗΜΑΤΙΚΑΙ ΦΥΛΑΚΑΙ
ΠΙΝΑΚΙΔΑ 26
ΕΓΚΛΗΜΑΤΙΚΑΙ ΦΥΛΑΚΑΙ

ΘΕΣΗ ΟΙΚΟΠΕΔΟΥ ΙΔΙΟΥΣ ΑΣΤΥΝΟΜΙΑΣ
ΠΕΖΟΔΡΟΜΟΣ 5μ
ΧΩΡΟΣ ΑΝΕΓΕΡΣΗΣ ΑΣΤΥΝΟΜΙΚΟΥ ΜΕΓΑΡΟΥ
ΧΩΡΟΣ ΠΡΑΣΙΝΟΥ
ΠΙΝΑΚΙΔΑ 22
ΠΙΝΑΚΙΔΑ 27
ΠΙΝΑΚΙΔΑ 22
ΠΙΝΑΚΙΔΑ 27
ΑΣΤΥΝΟΜΙΚΟΝ ΤΜΗΜΑ ΠΑΡΙΣΙΩΝ
Α
Β
Γ
Δ
Ε
Ζ
Η
Θ
Ι
Κ


ΑΡΙΘ. 16254/1966
Τροποποίηση και απλοποίησις του ρυμοτομικού σχεδίου Κέρκυρας και καθορισμού δομήσεως των οικοπέδων αυτού.
13 Μαΐου
Ακριβές Αντίγραφο εκ του πρωτοτύπου του ιδιοκτήτη
3/12/02
ΜΑΡΤΟΥΧΟΣ ΑΣΑΣΤ. ΓΕΩΡΓΙΟΣ
ΑΡΧΙΤΕΚΤΩΝ ΜΗΧΑΝΙΚΟΣ
ΕΡΓΟΔΟΤΗΣ : ΥΠΟΥΡΓΕΙΟ ΔΗΜΟΣΙΑΣ ΤΑΞΗΣ
ΕΡΓΟ : ΑΝΕΓΕΡΣΗ ΚΤΙΡΙΟΥ ΑΣΤΥΝΟΜΙΚΗΣ ΔΙΕΥΘΥΝΣΗΣ ΚΕΡΚΥΡΑΣ
ΣΤΑΔΙΟ ΜΕΛΕΤΗΣ :
ΣΥΝΤΑΞΗ ΤΟΠΙΚΟΥ ΡΥΜΟΤΟΜΙΚΟΥ ΣΧΕΔΙΟΥ
ΧΡΟΝΟΣ ΜΕΛΕΤΗΣ
ΟΚΤΩΒΡΙΟΣ 2001
ΤΙΤΛΟΣ ΣΧΕΔΙΟΥ
ΑΝΤΙΓΡΑΦΑ ΑΠΟΣΠΑΣΜΑΤΟΣ ΠΙΝΑΚΙΔΩΝ ΕΓΚΕΚΡΙΜΕΝΟΥ ΣΧΕΔΙΟΥ ΠΟΛΗΣ ΚΕΡΚΥΡΑΣ
ΚΛΙΜΑΚΑ
1 : 500
ΤΟ
Το Παρόν συνοδεύει το με Απ/ρ 1087/02 έγγραφο του Πολεοδομικού Γραφείου Δήμου Κερκυραίων.
Κέρκυρα 14-5-02
Η Προϊσταμένη
ΜΑΡΙΑ ΚΑΛΟΓΙΑΝΝΗ
ΑΡΧΙΤΕΚΤΩΝ ΜΗΧΑΝΙΚΟΣ
ΥΠΟΓΡΑΦΗ
Συνοδεύει την με αρ. 15740/18-12-2002 απόφαση Γενικού Γραμματέα Περιφέρειας Ιονίων Νησιών
Κέρκυρα 16/12/2002
Με Ε.Γ.Γ.
Ο Διευθυντής ΠΕΧΩ
Δ. Χελμούκας
Μηχανικός ΠΕ
ΣΦΡΑΓΙΔΑ
ΜΙΧΑΛΗΣ Θ. ΠΑΝΔΗΣ
ΔΙΠΛΩΜΑΤ. ΑΡΧΙΤΕΚΤΟΝΑΣ ΜΗΧΑΝΙΚΟΣ
ΑΡΧΙΤΕΚΤΟΝΙΚΗΣ ΕΠΟΠΤΗΝ ΑΜΡΑΣΙΩΝ
ΜΕΛΟΣ Τ.Ε.Ε. Αριθ. Μητρώου 38102
ΜΑΝΤΡΑΚΙΟΥ 24 ΚΕΡΚΥΡΑ Τ.Κ. 35477
ΑΦΜ 20231301 - Α' ΑΘΗΝΩΝ ΚΕΡΚΥΡΑΣ
ΠΙΝΑΚΙΔΑ 26

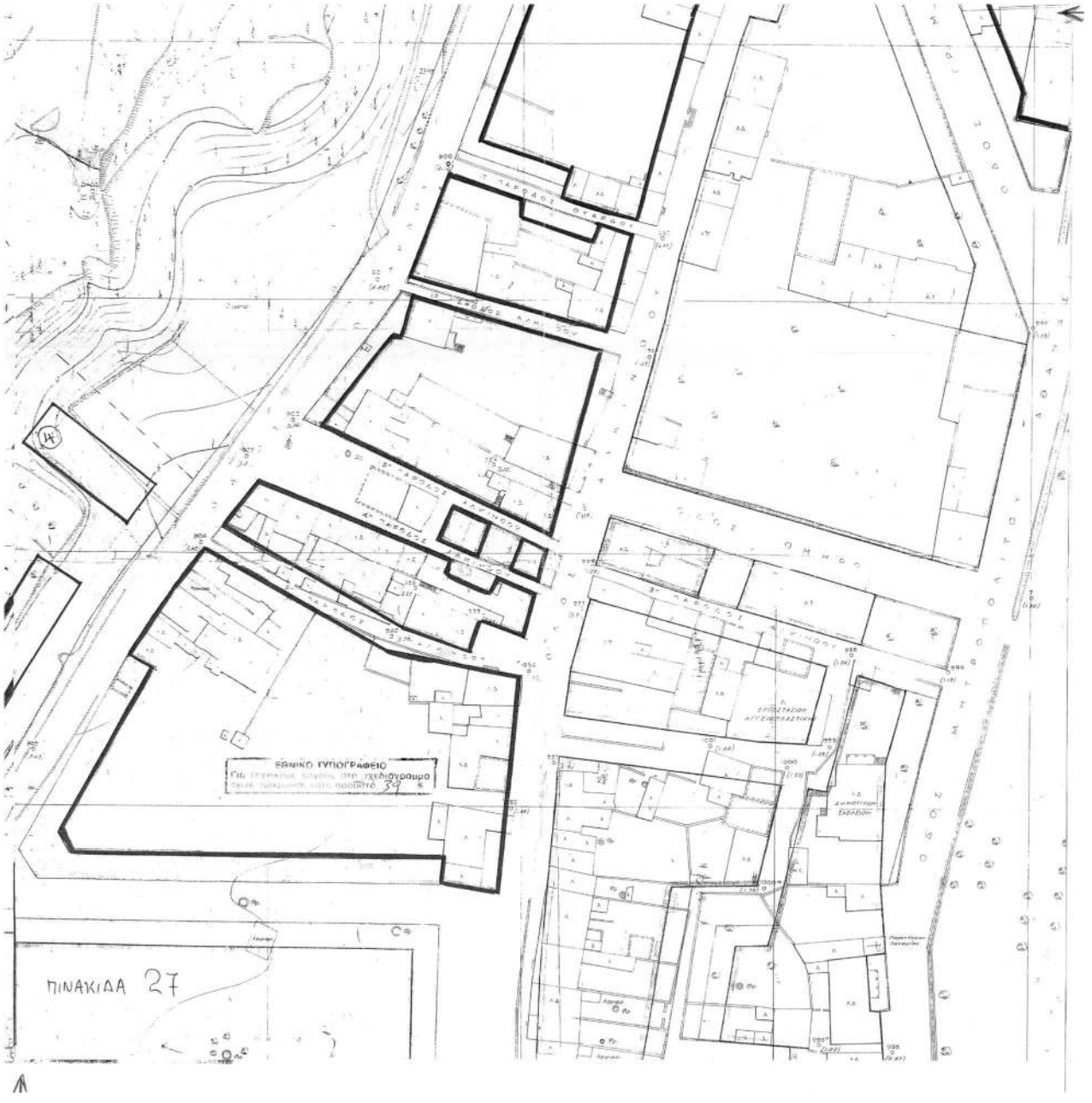
ΕΘΝΙΚΟ ΤΥΠΟΓΡΑΦΕΙΟ
ΠΙΝΑΚΙΔΑ 27

Αριθ. οικ. 11693/1147 (2)

Αναθεώρηση του εγκεκριμένου ρυμοτομικού σχεδίου του Δήμου Ελευσίνας περιοχή «Αεροδρόμιο» και των όρων δόμησης αυτού. (Απόφαση 2658/2002).

Η ΝΟΜΑΡΧΗΣ ΔΥΤ. ΑΤΤΙΚΗΣ

Έχοντας υπ'όψη:

1. Τις διατάξεις του Ν.Δ της 17ης Ιουλίου 1923 όπως μεταγενέστερα συμπληρώθηκαν και τροποποιήθηκαν.

2 Το Ν.1577/1985 «Γενικός οικοδομικός κανονισμός, όπως ισχύει μετά το Ν.2831/2000 (ΦΕΚ 140Α).

3. Τα άρθρα 152 παρ. 6, 154 και 161 του από 14.7.1999 Π. Δ/γματος «Κώδικας Βασικής Πολεοδομικής Νομοθεσίας» (ΦΕΚ 580/Δ').

4. Τη 75724/1151/30.12.1983 (ΦΕΚ 767/Β'/30.12.83) κοινή απόφαση Υπουργού Προεδρίας της Κυβερνήσεως και ΧΟΠ «Κωδικοποίηση τροποποίηση και συμπλήρωση των Συλλογικών Οργάνων γνωμοδοτικής και αποφασιστικής αρμοδιότητας του Υπ. ΧΟΠ σε ενιαίο κείμενο».

5. Τις διατάξεις του Ν. 2218/94 (ίδρυση Νομαρχιακής Αυτοδιοίκησης) και τις τροποποιήσεις αυτού με το Ν. 2240/95.

6. Το άρθρο 10 παρ. 1α και 1β του Ν.3044/27.8.2002 (ΦΕΚ 197/Α'/2002) Περί ασκήσεως αρμοδιοτήτων πολεοδομικού σχεδιασμού.

7. Την 10018/974/02 θετική εισήγηση της Δ/νσης Πολεοδομίας Δυτ. Αττικής.

8. Την 38/02 ομόφωνη γνωμοδότηση του ΣΧΟΠ του Νομού που διατυπώθηκε στο 15° Πρακτικό στη συνεδρίαση της 17.12.2002.

9. Την 113/99 απόφαση του Δ.Σ. Δήμου Ελευσίνας.

10. Το γεγονός ότι με την παρούσα απόφαση δεν προκαλείται επιβάρυνση του κρατικού προϋπολογισμού ή αυτού του Ο.Τ.Α. αποφασίζουμε

Άρθρο 1

Εγκρίνεται η αναθεώρηση του εγκεκριμένου ρυμοτομικού σχεδίου του Δήμου Ελευσίνας, περιοχή «Αεροδρόμιο» καθώς και των όρων δόμησης όπως αναλυτικά φαίνεται σε δύο πινακίδες σε κλίμακα 1:1000 που έχουν θεωρηθεί από τον Αν/τη Δ/ντή της Δ/νσης Πολεοδομίας Δυτικής Αττικής και που το αντίτυπο τους θα δημοσιευθεί με αυτή την απόφαση στην εφημερίδα της Κυβερνήσεως.

Άρθρο 2

1. Στους οικοδομήσιμους χώρους που εμπίπτουν στον τομέα 1 επιτρέπονται οι χρήσεις γενικής κατοικίας, όπως αυτές προσδιορίζονται με το άρθρο 3 του από 23.2.87 Π.Δ/τος (ΦΕΚ 166Δ') με εξαίρεση τις κατηγορίες 10 και 11, πλην εργαστηρίων αρτοποιίας και ζαχαροπλαστικής.

Απαγορεύονται επίσης οι αποθήκες ξυλείας, καθώς και τα κτήρια και γήπεδα αποθήκευσης, εναπόθεσης ή εμπορίας πάσης φύσεως υλικών.

2. Στους οικοδομήσιμους χώρους που εμπίπτουν στον τομέα ΙΙ, επιτρέπονται η κατοικία, οι χρήσεις μη οχλούσας βιομηχανίας - βιοτεχνίας, όπως προσδιορίζονται με το άρθρο 5 του παραπάνω Δ/τος, με εξαίρεση τις κατηγορίες 1 και 2.

Άρθρο 3

Α. Τα ελάχιστα όρια εμβαδού και προσώπου και λοιποί όροι και περιορισμοί δόμησης των οικοπέδων ορίζονται ως εξής:

1. Τομέας Ι Αρτιότητα Ε=150μ2 Π=8μ

- Ελάχιστο όριο κατάτμησης Ε=400 μ2 Π =15 μ

2. Τομέας ΙΙ

- Αρτιότητα Ε=150 μ2 Π=8 Μ
- Ελάχιστο όριο κατάτμησης Ε=800 μ2 Π=20 μ

3. Κατά παρέκκλιση των διατάξεων των προηγουμένων παραγράφων θεωρούνται άρτια και οικοδομήσιμα τα οικόπεδα που προκύπτουν από την οριστική πράξη εφαρμογής της πολεοδομικής μελέτης η προέρχονται από τις εισφορές σε γη σύμφωνα με το άρθρο 8 του Ν.1337/83 εφόσον έχουν:

- Ελάχιστο πρόσωπο 8μ
- Ελάχιστο Εμβαδόν 150μ2

4. Επιπλέον των διατάξεων των παραγράφων 1, 2 ,και 3 απαιτείται όπως:

α) στο οικοδομήσιμο τμήμα του οικοπέδου να εγγράφεται κάτοψη κτηρίου με ελάχιστη επιφάνεια 50μ2 και ελάχιστη διάσταση 5,0μ.

β) δεν δημιουργήθηκαν από κατάτμηση που έγινε κατά την παράβαση των διατάξεων του από 22.6.83 Δ/τος «Καθορισμός Ζώνης Οικιστικού Ελέγχου» (ΖΟΕ) και κατώτατου ορίου κατάτμησης σε ολόκληρη την εκτός σχεδίου και εκτός ορίων οικισμών προυφισταμένη του 1923 του Ν. Αττικής (ΦΕΚ 284/Δ').

5. Μέγιστο επιτρεπόμενο ποσοστό κάλυψης για τα οικόπεδα του τομέα Ι 70% της επιφανείας τους και για τα οικόπεδα του τομέα ΙΙ 40% της επιφανείας τους.

6. Συντελεστής δόμησης για τα οικόπεδα του τομέα Ι και για τμήμα τους μέχρι και 300 μ2 0,80 και για το υπόλοιπο τμήμα τους 0,60. Για τα οικόπεδα του τομέα ΙΙ συντελεστής δόμησης 0,40.

7. Μέγιστο επιτρεπόμενο ύψος των κτηρίων στον τομέα Ι 9,20 μ, δυνάμενο να προσαυξηθεί μέχρι 2,0 μ για την κατασκευή στέγης και μέχρι 1,0 μ για την κατασκευή συμπαγούς στη στηθαίου η υδατοδεξαμενών. Μέγιστο επιτρεπόμενο ύψος στον τομέα ΙΙ 10,0 μ.

Β. Οι όροι και περιορισμοί δόμησης των χώρων ειδικών χρήσεων που καθορίζονται με το άρθρο 1 ως χώροι σχολείων, νηπιαγωγείου, εκκλησίας, παιδικού σταθμού, ΚΑΠΗ, αναψυκτηρίου, και αθλητικών εγκαταστάσεων, ορίζονται ως εξής:

- Μέγιστο ποσοστό κάλυψης 40% της επιφανείας κάθε χώρου.
- Συντελεστής δόμησης 0,40.
- Μέγιστο επιτρεπόμενο ύψος κτιρίων 11 μ και για κτήριο εκκλησίας 14,0 μ.

Γ. Για όλη την περιοχή που αναθεωρήται το σχέδιο με το άρθρο 1 του παρόντος,

Εφαρμόζονται επιπλέον τα εξής :

α) Για την χορήγηση οικοδομικών αδειών επιβάλλεται η έγκριση του ύψους των κτηρίων από την Αεροπορία.

β) Επιβάλλεται ο έλεγχος από την Αρχαιολογική Υπηρεσία κατά την εκσκαφή των θεμελίων.

Άρθρο 4

Από τις διατάξεις αυτής της απόφασης δεν προκαλείται δαπάνη σε βάρος του Κρατικού προϋπολογισμού και του προϋπολογισμού του Δήμου Ελευσίνας.

Άρθρο 5

Η ισχύς αυτής της Απόφασης αρχίζει από την ημερομηνία δημοσίευσης της στην Εφημερίδα της Κυβερνήσεως.

Η παρούσα να δημοσιευθεί στην εφημερίδα της Κυβερνήσεως.

Ελευσίνα, 23 Δεκεμβρίου 2002

Ο Νομάρχης
ΠΕΡΙΚΛΗΣ ΠΑΠΑΠΕΤΡΟΥ

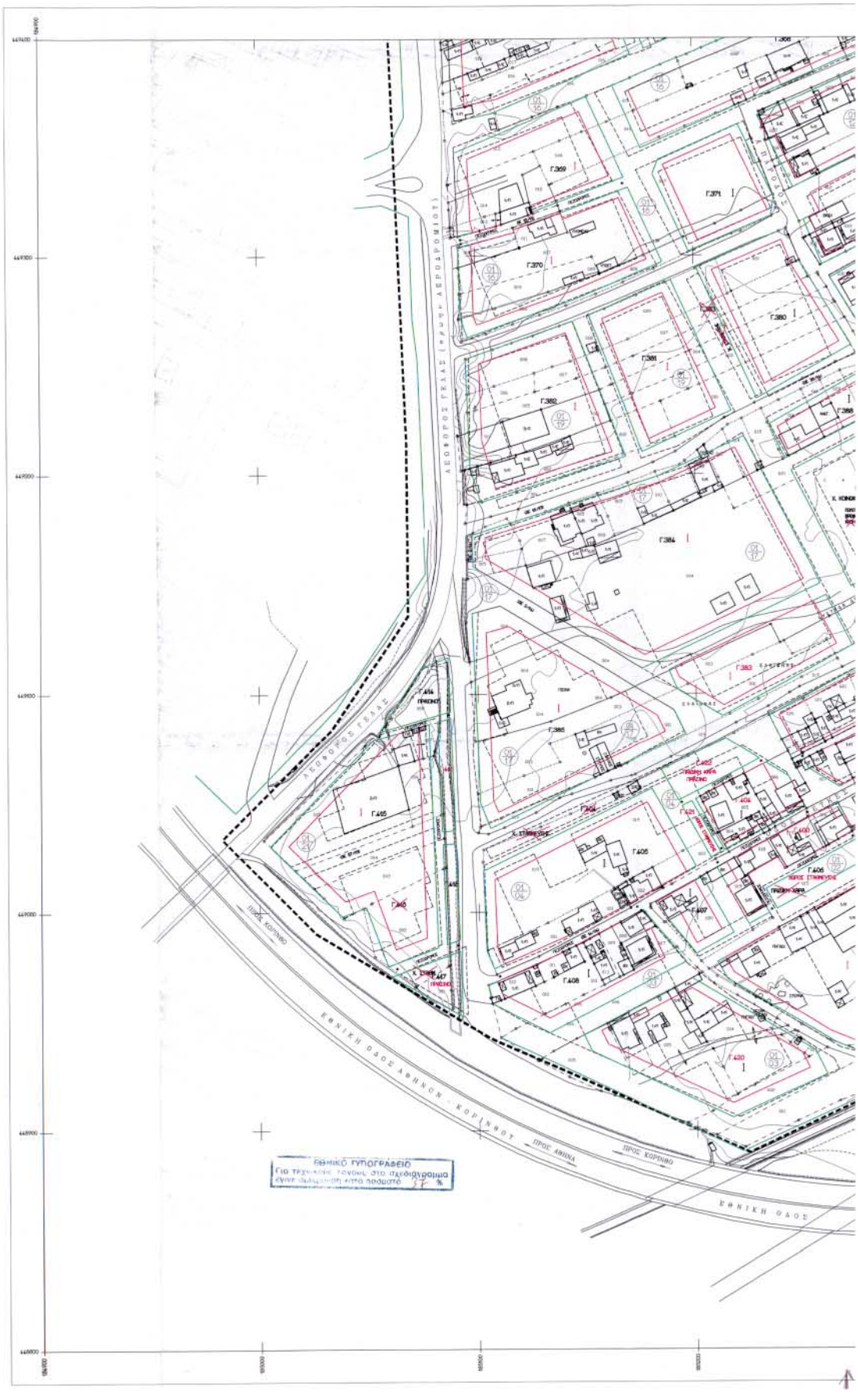
ΑΣΟΦΟΡΟΣ ΓΕΛΑΣ (ΑΕΡΟΔΡΟΜΙΟΥ)
ΑΣΟΦΟΡΟΣ ΓΕΛΑΣ
ΠΡΟΣ ΚΟΡΙΝΘΟ
ΕΘΝΙΚΗ ΟΔΟΣ ΑΘΗΝΩΝ - ΚΟΡΙΝΘΟΥ
ΠΡΟΣ ΑΘΗΝΑ
ΠΡΟΣ ΚΟΡΙΝΘΟ
ΕΘΝΙΚΗ ΟΔΟΣ
Γ.369
Γ.370
Γ.371
Γ.380
Γ.381
Γ.382
Γ.384
Γ.385
Γ.383
Γ.404
Γ.405
Γ.406
Γ.407
Γ.408
Γ.420
Γ.421
Γ.400
Γ.401
Γ.402
Γ.403
Γ.445
Γ.446
ΕΘΝΙΚΟ ΤΥΠΟΓΡΑΦΕΙΟ

Γ.372
Γ.378
Γ.379
Γ.377
Γ.390
Γ.389
Γ.419
Γ.387
Γ.388
Γ.386
Γ.396
Γ.392
Γ.393
Γ.391
Γ.394
Γ.395
Γ.397
Γ.399
Γ.400
Γ.401
Γ.398
Γ.410
Γ.413
Γ.411
Γ.412
Γ.409
ΠΡΟΣ ΑΘΗΝΑ
ΑΘΗΝΩΝ-ΚΟΡΙΝΘΟΥ

ΕΛΛΗΝΙΚΗ ΔΗΜΟΚΡΑΤΙΑ
ΝΟΜΑΡΧΙΑΚΗ ΑΥΤΟΔΙΟΙΚΗΣΗ
ΔΥΤ. ΑΤΤΙΚΗΣ
ΔΙΕΥΘΥΝΣΗ ΠΟΛΕΟΔΟΜΙΑΣ
ΤΜΗΜΑ ΤΟΠΟΓΡΑΦΙΚΟ
Πρωτόκολλο τεύχ. μελ. αρ.
2Δ56/23-12-02

ΥΠΟΜΝΗΜΑ

- ΟΡΙΟ ΠΜΝΟΔΟΜΗΜΕΝΟΥ
- ΔΙΑΤΗΡΟΥΜΕΝΗ ΡΥΜΟΤΟΜΙΚΗ ΓΡΑΜΗ
- ΔΙΑΤΗΡΟΥΜΕΝΗ ΟΙΚΟΔΟΜΙΚΗ ΓΡΑΜΗ
- ΚΑΤΑΡΓΟΥΜΕΝΗ ΡΥΜΟΤΟΜΙΚΗ ΓΡΑΜΗ
- ΚΑΤΑΡΓΟΥΜΕΝΗ ΟΙΚΟΔΟΜΙΚΗ ΓΡΑΜΗ
- ΠΡΟΤΕΙΝΟΜΕΝΗ ΡΥΜΟΤΟΜΙΚΗ ΓΡΑΜΗ
- ΠΡΟΤΕΙΝΟΜΕΝΗ ΟΙΚΟΔΟΜΙΚΗ ΓΡΑΜΗ

ΔΗΜΟΣ ΕΛΕΥΣΙΝΑΣ
ΜΕΛΕΤΗ ΠΡΑΞΗ ΕΦΑΡΜΟΓΗΣ

ΠΟΛΕΟΔΟΜΙΚΗ ΕΝΟΤΗΤΑ: ΑΕΡΟΔΡΟΜΙΟ

Δ/ΓΜΑ 29-9-86 ΦΕΚ 1165 2-2-86

ΑΝΑΔΟΧΟΣ ΜΕΛΕΤΗΤΗΣ	ΤΕΧΝΙΚΟ ΓΡΑΦΕΙΟ ΜΕΛΕΤΩΝ ΝΙΚΟΣ ΙΩΝΑΣ

ΤΙΤΛΟΣ ΣΧΕΔΙΟΥ

ΑΝΑΘΕΩΡΗΣΗ ΡΥΜΟΤΟΜΙΚΟΥ ΣΧΕΔΙΟΥ

ΑΝΑΔΟΧΟΣ	ΕΛΕΓΧΟΣ	ΚΛΙΜΑΚΑ	ΑΡ.ΣΧΕΔΙΟΥ
ΝΙΚΟΣ ΙΩΝΑΣ ΑΓΡ. ΤΟΠΟΓΡΑΦΟΣ ΜΗΧ.	ΠΡΟΣΤΑΜΕΝΟΣ ΤΜΗΜΑΤΟΣ ΚΤΗΜΑΤΟΛΟΓΙΟΥ ΠΟΛΕΟΔΟΜΙΚΩΝ ΕΦΑΡΜΟΓΩΝ	1:1000	1.1
ΣΥΝΤΑΞΑΣ		ΧΡΟΝΟΣ ΣΥΝΤΑΞΗΣ	1.2 / 1.1
ΑΓΓΕΛΙΚΗ ΠΟΛΥΧΡΟΝΟΠΟΥΛΟΥ ΑΓΡ. ΤΟΠΟΓΡΑΦΟΣ ΜΗΧ.	ΔΗΜΗΤΡΗΣ ΣΩΤΗΡΟΠΟΥΛΟΣ ΠΟΛΙΤΙΚΟΣ ΜΗΧΑΝΙΚΟΣ	ΝΟΕΜΒΡΙΟΣ 2001	
ΘΕΩΡΗΣΗ	ΕΠΙΚΡΙΣΗ ΔΙΕΥΘΥΝΟΥΣΑΣ ΥΠΗΡΕΣΙΑΣ		
ΔΙΕΥΘΥΝΤΗΣ ΤΕΧΝΙΚΗΣ ΥΠΗΡΕΣΙΑΣ ΔΗΜΟΥ ΕΛΕΥΣΙΝΑΣ ΔΗΜΗΤΡΗΣ ΣΩΤΗΡΟΠΟΥΛΟΣ ΠΟΛΙΤΙΚΟΣ ΜΗΧΑΝΙΚΟΣ	Με την παρατήρησή σας στη 159η Συνεδρίαση ΠΙΣΤΟ ΑΝΤΙΓΡΑΦΟ ΣΧΕΔΙΟΥ που συνοδεύει την γνωμάτευση του με αρ. 15.3.1/Γ.12.[illegible] Ελευσίνα, [illegible] Η Γραμματέας [illegible] ΒΑΣΙΛΙΚΗ ΚΑΛΛΙΑΝΟΥ ΜΗΧΑΝΟΛΟΓΟΣ ΜΗΧΑΝΙΚΟΣ		

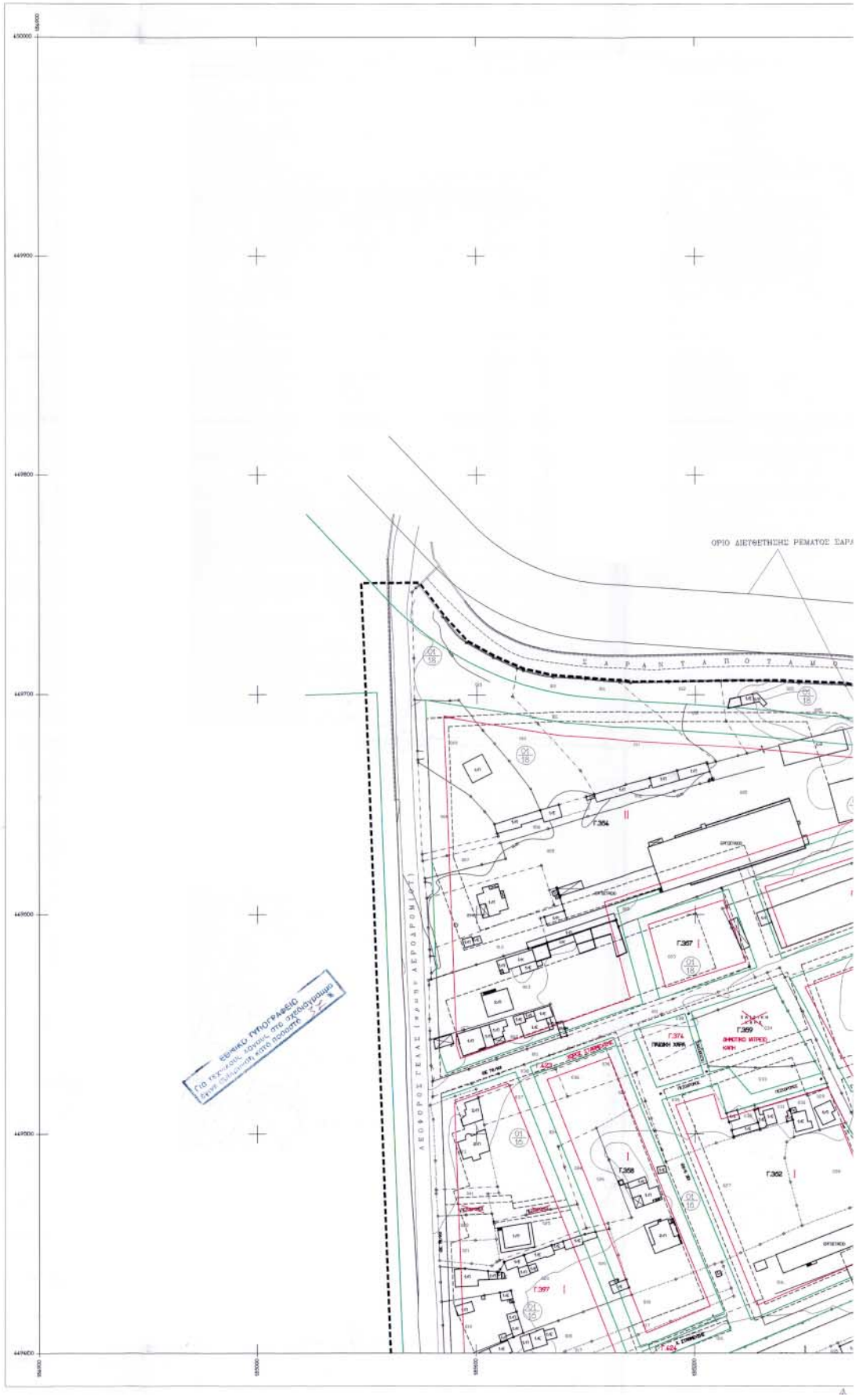
ΟΡΙΟ ΔΙΕΤΘΕΤΗΣΗΣ ΡΕΜΑΤΟΣ ΣΑΡΑ
Σ Α Ρ Α Ν Τ Α Π Ο Τ Α Μ Ο
ΛΕΩΦΟΡΟΣ ΓΕΛΑΣ (πρώην ΑΕΡΟΔΡΟΜΙΟ)
Γ.364
Γ.367
Γ.369
Γ.374
Γ.358
Γ.362
Γ.397
ΕΘΝΙΚΟ ΤΥΠΟΓΡΑΦΕΙΟ

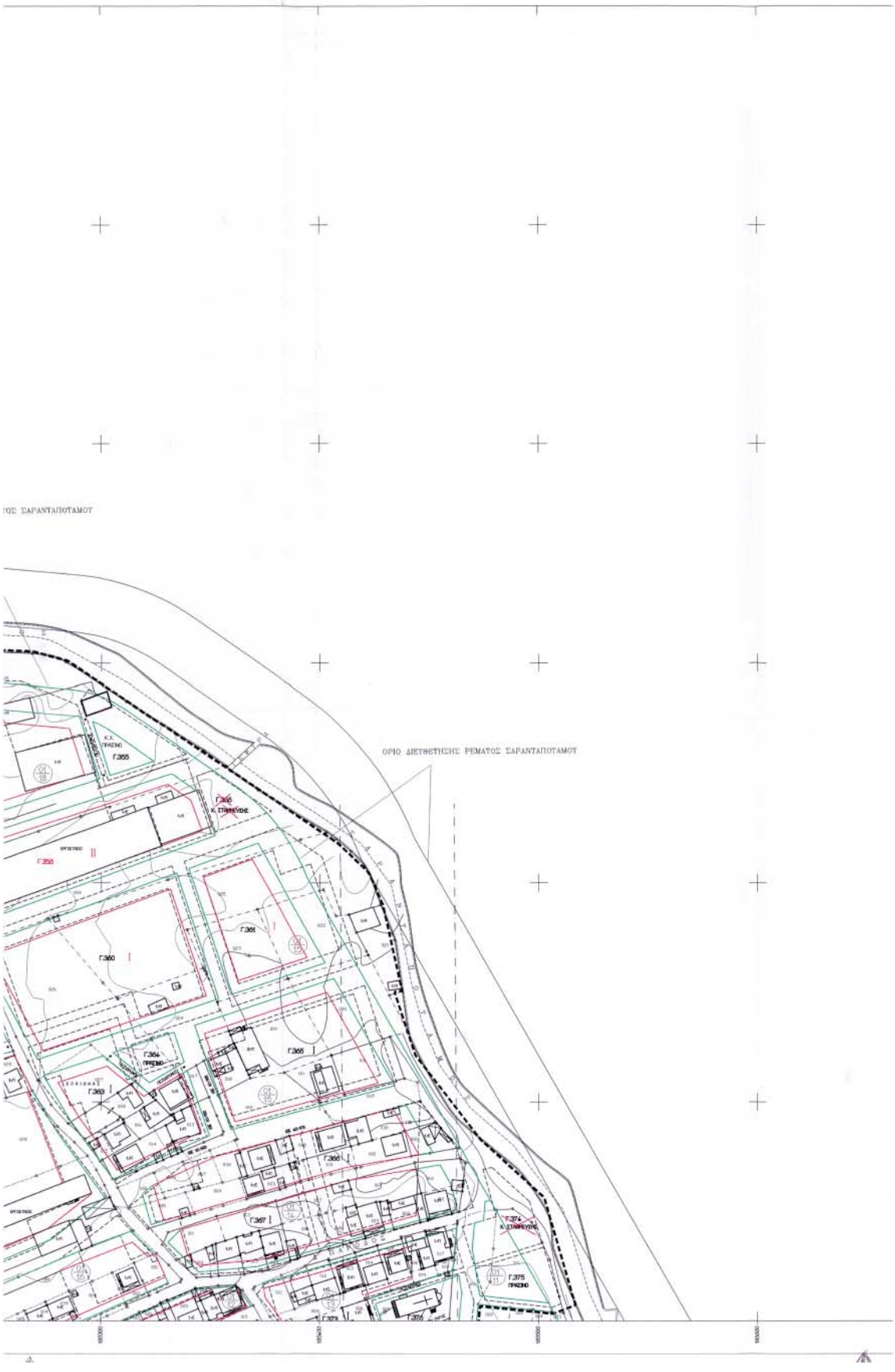
ΟΡΙΟ ΔΙΕΥΘΕΤΗΣΗΣ ΡΕΜΑΤΟΣ ΣΑΡΑΝΤΑΠΟΤΑΜΟΥ

ΕΛΛΗΝΙΚΗ ΔΗΜΟΚΡΑΤΙΑ
ΝΟΜΑΡΧΙΑΚΗ ΑΥΤΟΔΙΟΙΚΗΣΗ
ΔΥΤ. ΑΤΤΙΚΗΣ
ΔΙΕΥΘΥΝΣΗ ΠΟΛΕΟΔΟΜΙΑΣ
ΤΜΗΜΑ ΤΟΠΟΓΡΑΦΙΚΟ

Συνοδεύει την με αρ. 26381/23-12-02
Διαβιβάσαν στην
Η Υπεύθυνη

ΠΛΗΝ ΣΠΛΑΣ
ΑΡΧ. ΚΗΧ/ΕΟΣ ΜΕ Δ' ΕΛΕΓΧΟ

ΥΠΟΜΝΗΜΑ

- ΟΡΙΟ ΠΥΚΝΟΔΟΜΗΜΕΝΟΥ
- ΔΙΑΤΗΡΟΥΜΕΝΗ ΡΥΜΟΤΟΜΙΚΗ ΓΡΑΜΜΗ
- ΔΙΑΤΗΡΟΥΜΕΝΗ ΟΙΚΟΔΟΜΙΚΗ ΓΡΑΜΜΗ
- ΚΑΤΑΡΓΟΥΜΕΝΗ ΡΥΜΟΤΟΜΙΚΗ ΓΡΑΜΜΗ
- ΚΑΤΑΡΓΟΥΜΕΝΗ ΟΙΚΟΔΟΜΙΚΗ ΓΡΑΜΜΗ
- ΠΡΟΤΕΙΝΟΜΕΝΗ ΡΥΜΟΤΟΜΙΚΗ ΓΡΑΜΜΗ
- ΠΡΟΤΕΙΝΟΜΕΝΗ ΟΙΚΟΔΟΜΙΚΗ ΓΡΑΜΜΗ

ΔΗΜΟΣ ΕΛΕΥΣΙΝΑΣ
ΜΕΛΕΤΗ ΠΡΑΞΗ ΕΦΑΡΜΟΓΗΣ

ΠΟΛΕΟΔΟΜΙΚΗ ΕΝΟΤΗΤΑ: ΑΕΡΟΔΡΟΜΙΟ

Δ/ΓΜΑ 29-9-86 ΦΕΚ 1165 2-2-86

ΑΝΑΔΟΧΟΣ ΜΕΛΕΤΗΤΗΣ	ΤΕΧΝΙΚΟ ΓΡΑΦΕΙΟ ΜΕΛΕΤΩΝ ΝΙΚΟΣ ΙΩΝΑΣ

ΤΙΤΛΟΣ ΣΧΕΔΙΟΥ

ΑΝΑΘΕΩΡΗΣΗ ΡΥΜΟΤΟΜΙΚΟΥ ΣΧΕΔΙΟΥ

ΑΝΑΔΟΧΟΣ	ΕΛΕΓΧΟΣ	ΚΛΙΜΑΚΑ	ΑΡ.ΣΧΕΔΙΟΥ
ΝΙΚΟΣ ΙΩΝΑΣ ΑΓΡ. ΤΟΠΟΓΡΑΦΟΣ ΜΗΧ.	ΠΡΟΙΣΤΑΜΕΝΟΣ ΤΜΗΜΑΤΟΣ ΧΤΗΜΑΤΟΛΟΓΙΟΥ ΠΟΛΕΟΔΟΜΙΚΩΝ ΕΦΑΡΜΟΓΩΝ	1:1000	1.1
ΣΥΝΤΑΞΑΣ		ΧΡΟΝΟΣ ΣΥΝΤΑΞΗΣ	1.2 / 1.1
ΑΓΓΕΛΙΚΗ ΠΟΛΥΧΡΟΝΟΠΟΥΛΟΥ ΑΓΡ. ΤΟΠΟΓΡΑΦΟΣ ΜΗΧ.	ΔΗΜΗΤΡΗΣ ΣΩΤΗΡΟΠΟΥΛΟΣ ΠΟΛΙΤΙΚΟΣ ΜΗΧΑΝΙΚΟΣ	ΝΟΕΜΒΡΙΟΣ 2001	
ΕΘΩΡΗΣΗ	ΕΓΚΡΙΣΗ ΔΙΕΥΘΥΝΟΥΣΑΣ ΥΠΗΡΕΣΙΑΣ		
ΔΙΕΥΘΥΝΤΗΣ ΤΕΧΝΙΚΗΣ ΥΠΗΡΕΣΙΑΣ ΔΗΜΟΥ ΕΛΕΥΣΙΝΑΣ ΔΗΜΗΤΡΗΣ ΣΩΤΗΡΟΠΟΥΛΟΣ ΠΟΛΙΤΙΚΟΣ ΜΗΧΑΝΙΚΟΣ	Με τις παρατηρήσεις του ΙΣΤ Πρακτικού ΠΙΣΤΟ ΑΝΤΙΓΡΑΦΟ ΣΧΕΔΙΟΥ που συνοδεύει την γνωμοδότησή του με αρ. 172/17.12.02 πρακτικού. Ελευσίνα, 19.12.02 Η Γραμματέας του Σώματος ΒΑΣΙΛΙΚΗ ΚΑΛΛΙΑΝΟΥ ΜΗΧΑΝΟΛΟΓΟΣ		