



04000770702030056



797

ΕΦΗΜΕΡΙΣ ΤΗΣ ΚΥΒΕΡΝΗΣΕΩΣ

ΤΗΣ ΕΛΛΗΝΙΚΗΣ ΔΗΜΟΚΡΑΤΙΑΣ

ΤΕΥΧΟΣ ΤΕΤΑΡΤΟ

Αρ. Φύλλου 77

7 Φεβρουαρίου 2003

ΑΠΟΦΑΣΕΙΣ

Αριθ. 401

Αναδημοσίευση της 5657/23.8.89 απόφασης του Νομάρχη Λάρισας για την έγκριση μεμονωμένων τμημάτων της μελέτης Αναθεώρησης της Λάρισας.

Ο ΝΟΜΑΡΧΗΣ ΛΑΡΙΣΑΣ

Έχοντας υπόψη:

1. Την 5657/23.8.89 απόφαση (ΦΕΚ 550 Δ/89), για την έγκριση μεμονωμένων τμημάτων της μελέτης Αναθεώρησης της Λάρισας η οποία δημοσιεύθηκε χωρίς τα συνοδευτικά διαγράμματα, αφού βάσει της Γ4δ/15883/1903/8.2.1988 κοινής απόφασης των Υπουργών Προεδρίας της Κυβέρνησης και Περιβάλλοντος Χωροταξίας και Δημοσίων Έργων, τούτο δεν ήταν απαραίτητο.

2. Τις αποφάσεις του ΣτΕ 488/91 και 489/91 σύμφωνα με τις οποίες επιβάλλεται να δημοσιεύονται εκτός του κειμένου των αποφάσεων και τα διαγράμματα που τις συνοδεύουν αυτούσια η 5657/23.8.89 απόφαση έχει ως εξής:

Αριθ. 5657

Έγκριση μεμονωμένων τμημάτων της μελέτης Αναθεώρησης της Λάρισας που αναρτήθηκαν για δεύτερη φορά λόγω σημαντικών διαφοροποιήσεων ως προς την αρχική πρόταση της μελέτης.

Ο ΝΟΜΑΡΧΗΣ ΛΑΡΙΣΑΣ

Έχοντας υπόψη:

1. Τις διατάξεις του από 17.7.23 Π.Δ/τος «περί σχεδίων πόλεως κ.λ.π» όπως τροποποιήθηκε και συμπληρώθηκε μεταγενέστερα.

2. Τις διατάξεις του Ν. 1337/83 (ΦΕΚ 33/Α) και ειδικότερα του άρθρου 7 αυτού.

3. Τις διατάξεις του Ν. 1558/85 (ΦΕΚ 137/Α) και ειδικότερα του άρθρου 23 αυτού.

4. Τις διατάξεις του Ν. 1557/85 (ΦΕΚ 210/Α) και ειδικότερα των άρθρων 6, 7, 8, 9, 11, 31 και 34.

5. Το Π.Δ 183/86 (ΦΕΚ 70Α / 5.6.86) «έγκριση τροποποιήσεων και καθορισμός όρων και περιορισμών δόμησης από τους Νομάρχες».

6. Την απόφαση 258/10/16.5.89 του Δημοτικού Συμβουλίου Λάρισας επί των συγκεκριμένων τμημάτων της μελέτης αναθεώρησης της Λάρισας.

7. Την γνωμοδότηση 149/6/26.5.89 του Συμβουλίου ΧΟΠ του Νομού Λάρισας επί των υποβληθεισών ενστάσεων.

8. Την απόφαση 811/17.2.89 του Νομάρχη Λάρισας για την έγκριση της Πολεοδομικής μελέτης αναθεώρησης του ρυμοτομικού σχεδίου Λάρισας στις ενότητες Α, Α1, Α2, Α3, Α4, Α5, Β3, Β4, Β6, Γ7, Γ1, Γ2, Γ3, Γ4, όπως συμπληρώθηκε και διορθώθηκε με την απόφαση 2874/3.5.89 του Νομάρχη Λάρισας.

Άρθρο 1

Με την παρούσα Απόφαση Α) Εγκρίνονται μεμονωμένα οικοδομικά τετράγωνα σε είκοσι επτά (27) πινακίδες της περιοχής Αναθεώρησης της Λάρισας 1: 1000.

ΠΙΝΑΚΙΔΑ 10.06 (Ο.Τ 930)

ΠΙΝΑΚΙΔΑ 14.06 (Ο.Τ 1099)

ΠΙΝΑΚΙΔΑ 15.06 (Ο.Τ 1122 Γ)

ΠΙΝΑΚΙΔΑ 09.05 όλη η πινακίδα

ΠΙΝΑΚΙΔΑ 11.05 όλη η πινακίδα

ΠΙΝΑΚΙΔΑ 12.05 όλη η πινακίδα

ΠΙΝΑΚΙΔΑ 13.05 (Ο.Τ 1060 και 1060Β)

ΠΙΝΑΚΙΔΑ 14.05 (Ο.Τ 1060, 1060 Β, 1060 Α, 1073 Α, 1072 Β, 1073)

ΠΙΝΑΚΙΔΑ 11.04 (Ο.Τ 867 Α, 867 Γ και 879)

ΠΙΝΑΚΙΔΑ 12.04 (Ο.Τ 879 και 879 Γ)

ΠΙΝΑΚΙΔΑ 09.03 (Ο.Τ 773 Α, 773 Γ και 886)

ΠΙΝΑΚΙΔΑ 11.03 (Ο.Τ 867 Α)

ΠΙΝΑΚΙΔΑ 13.03 (Ο.Τ 962 Β, 962, 963 Α, 963 Γ)

ΠΙΝΑΚΙΔΑ 14.03 (Ο.Τ 1009 Β, 1010, 1013, 1013 Α, 1013 Β)

ΠΙΝΑΚΙΔΑ 15.03 (Ο.Τ 1013, 1018 Ε, 1019 Β, 1020 Α, 1048, 1048 Α, 1158 Α και 1147 Α)

ΠΙΝΑΚΙΔΑ 06.02 ολόκληρη η πινακίδα

ΠΙΝΑΚΙΔΑ 07.02 (Ο.Τ 687 Β, 689, 689 Γ, 696 Α, 708, 710 Β, 711 Α)

ΠΙΝΑΚΙΔΑ 17.02 (Ο.Τ 1250)

ΠΙΝΑΚΙΔΑ 18.02 (Ο.Τ 1250, 1265, 1265 Β)

ΠΙΝΑΚΙΔΑ 06.01 ολόκληρη η πινακίδα

ΠΙΝΑΚΙΔΑ 07.01 (658 Α, 658 Β, 658 Β2, 658 Γ, 680 Β, 677, 677 Α)

ΠΙΝΑΚΙΔΑ 10.00 (Ο.Τ 596, 596 Α, 586 Β, 586 Α, 586)

ΠΙΝΑΚΙΔΑ 11.00 (Ο.Τ 596, 584 Γ, 584 Δ)

ΠΙΝΑΚΙΔΑ 12.00 ολόκληρη η πινακίδα

ΠΙΝΑΚΙΔΑ 09.19 (Ο.Τ 552, 574 Β, 565 Β, 564 Β)

ΠΙΝΑΚΙΔΑ 10.19 (Ο.Τ 554 Β, 567, 567 Β, 566 Γ, 576, 575, 574 Β, 565 Β, 566 Β, 566)

ΠΙΝΑΚΙΔΑ 11.19 (Ο.Τ 584 Δ)

Β. Τροποποιούνται μεμονωμένα οικοδομικά τετράγωνα σε δύο (2) εκ των ανωτέρω πινακίδες ως εξής:

ΠΙΝΑΚΙΔΑ 10.00 (Ο.Τ 587 Γ, 587 Β, 588 Γ, 588 Β)

ΠΙΝΑΚΙΔΑ 11.00 (Ο.Τ 588 Β σε 588 Β1 και 588 Β2)

Άρθρο 2

Στις ανωτέρω περιοχές του ρυμοτομικού σχεδίου Λάρισας, όπως περιγράφονται κατά πινακίδα, ισχύει ο Πολεοδομικός Κανονισμός και οι όροι δόμησης που ορίζονται στα άρθρα 3, 4, 5, 6 και 7 της απόφασης 811/17.2.89 του Νομάρχη Λάρισας «Περί εγκρίσεως της Πολεοδομικής μελέτης Αναθεώρησης του ρυμοτομικού σχεδίου Λάρισας στις Πολεοδομικές ενότητες Α, Α1, Α2, Α3, Α4, Α5, Β3, Β4, Β6, Γ7, Γ1, Γ2, Γ3, Γ4», όπως διορθώθηκε και συμπληρώθηκε με την Απόφαση 2874/3.5.89 του Νομάρχη Λάρισας.

Άρθρο 3

Άδειες που εκδόθηκαν μέχρι την δημοσίευση της παρούσας, εκτελούνται όπως εκδόθηκαν και άδειες των οποίων υποβλήθηκε στην αρμόδια Υπηρεσία πλήρης φάκελος μελέτης, εκδίδονται και εκτελούνται με τις προϊσχύουσες διατάξεις.

Επίσης εξακολουθούν να εφαρμόζονται οι πρότερον ευμενέστεροι όροι δόμησης, εάν εντός τριετίας προ της δημοσίευσης της παρούσης είχε συμφωνηθεί δια δημο-

σίου εγγράφου, αποδεικνύοντας την ανάληψη υποχρεώσεων εκ μέρους του Κυρίου του ακινήτου προς τρίτους η οικοδόμηση υπό τους προϊσχύοντες όρους δόμησης.

Άρθρο 4

Η ισχύς της παρούσας απόφασης αρχίζει από την δημοσίευσή της στην Εφημερίδα της Κυβερνήσεως.

Αμέσως μετά την δημοσίευση της Απόφασης στην Εφημερίδα της Κυβερνήσεως ακριβή αντίγραφα των είκοσι επτά (27) πρωτότυπων διαγραμμάτων υπό ΚΛ 1:1000 που την συνοδεύουν θα αναρτηθούν στο κτίριο του Δήμου Λάρισας επί δεκαπέντε (15) ημέρες.

Η απόφαση αυτή να δημοσιευθεί στην Εφημερίδα της Κυβερνήσεως.

Λάρισα, 23 Αυγούστου 1989

Ο Νομαρχών Διευθυντής
ΔΗΜ. ΚΑΛΑΦΑΤΑΚΗΣ

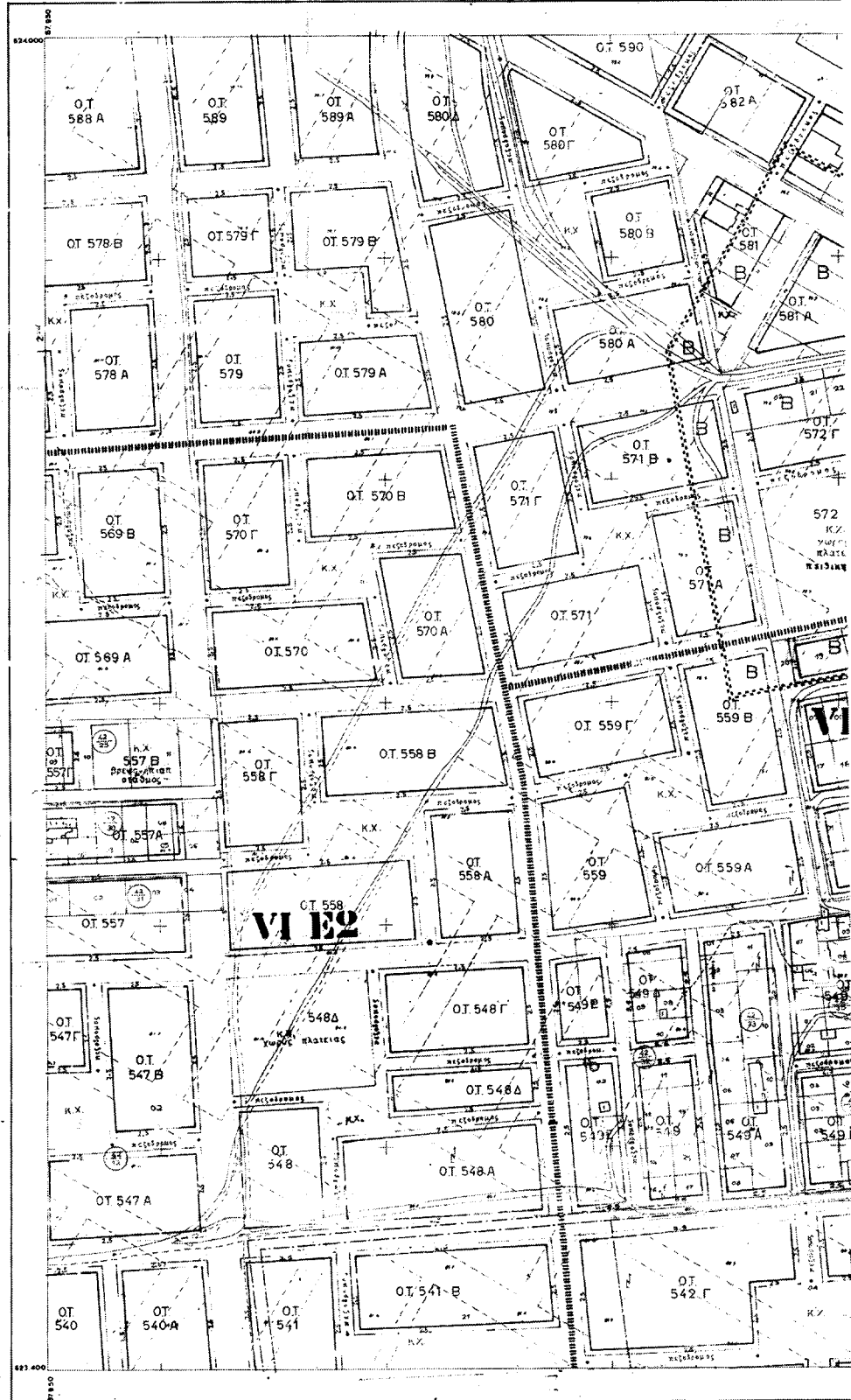
Η απόφαση αυτή να δημοσιευθεί στην Εφημερίδα της Κυβερνήσεως με τα συνοδευτικά είκοσι επτά (27) διαγράμματα.

Λάρισα, 23 Ιανουαρίου 2003

Ο Νομάρχης
ΛΟΥΚΑΣ ΚΑΤΣΑΡΟΣ

ΥΠΟΥΡΓΕΙΟ ΧΩΡ/ΣΙΑΣ ΤΟΠΟΓΡΑΦΙΑΣ ΚΑΙ ΠΛΑΝΩΝ
ΔΙΕΥΘΥΝΣΗ ΧΑΡΤΟΓΡΑΦΗΣΕΩΝ

ΤΟΠΟΓΡΑΦΙΚΟ ΔΙΑΓΡΑΜΜΑ

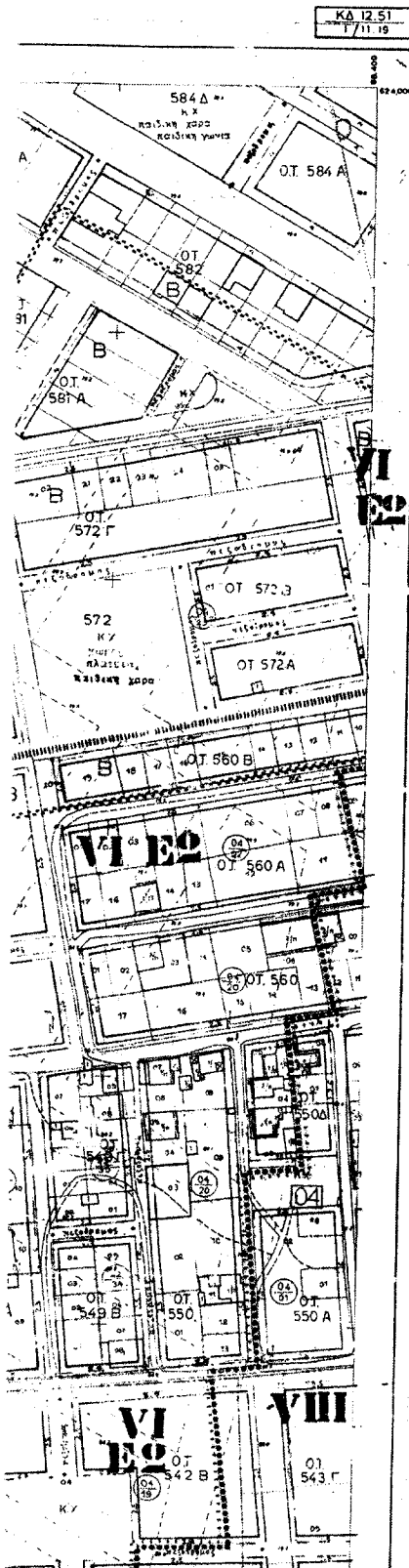


Ελληνικό ΔΑΤUM
Ευκλείδεια Μικροτεχνική προβολή 3^η
Κεντρικός μεσημβρινός Διοτ. απ' Αθήνα
Ο αριθμητικός τετραγωνισμός του διαγράμματος
είναι της προβολής ΜΑΤΤ του κέντρου φαλλού
και λ: απ' Αθήνα

ΥΛΟΜΕΝΑ	
1	Κτίρια σκελετού
2	Κτίρια σκελετού
3	Ανεμόσπιντα

ΚΑΙΜΑΚΑ 1:1.000

ΝΟΜΟΣ
ΠΕΡΙΟΧΗ
ΜΕΘΟΔΟΣ α)
Φωτοαεροφωτ.
Χρόνος συν.



Υ.Χ.Ο.Π. Ε.Π.Α 8284

- ΥΠΟΜΗΝΗΜΑ**
 Οριο Πολεοδομικής Ενότητας - Δήμου - Δήμου
 City Planning Unit - Neighborhood Boundary
- Οριο Κεντρικής Περιοχής
 Central Area Boundary
- Οριο Πυκνοδομημένης Περιοχής
 Density Built-up Area Boundary
- Ρυθμιστική Γραμμή (Προστασία)
 Street Line (Protection)
- Οριοδοτική Γραμμή (Κόσμησις)
 Building Line (Aesthetics)
- Στρώ (Κοσμησις)
 Arcade
- Ασφαλμένος Χώρος (σε κοινή χρήση)
 Private Open Space (for common use)
- Κατοικησιμότητα Ρυθμιστική ή Οριοδοτική Γραμμή
 Residential Street or Building Line
- Αστική Κατοικία
 Residential
- Γενική Κατοικία
 Mixed Residential
- Αστικό Εμπόριο, Εξυπηρέτηση, Αποθήκη
 Retail Trade, Services, Warehouse
- Τουρισμός
 Tourism
- Κινητήριο Περιφέρειες
 Outer area Light Manufacturing
- Κυβερνητικές Περιφέρειες
 Outer area Workshops
- Βιομηχανία
 Industry
- Ελεύθερος Χώρος Κοινόχρηστος
 Public Open Space
- Οριο Περιοχής Αναμένοντος
 Boundary of Area Proposed to be Fulfilled
- Οριο Προστασίας για Κληροιά Αρχαιολογικού Χώρου
 Boundary of Archaeological site proposed to be listed
- Οριο προστασίας για κληροιά παραδοσιακής ή διατηρητέας Έκδοσης
 Boundary of Traditional or Preservation District Proposed to be listed
- Όριο Περιοχής Προστασίας που Ισχυρίζεται Φυσικού Χώρου
 Boundary of Area Proposed for its Special Natural Beauty
- Βεβαίωση Προστασίας
 Degree of Protection
- Απόλυτη Προστασία
 Absolute Protection
 - Μερική Προστασία
 Partial Protection
- Προστασία για Κληροιά Μνημίου
 Monument Proposed to be Listed
- Οριο Τοπικών Διαμερισμάτων - Δήμου (Σ.Δ.)
 Minimum Floor Area Ratio District Boundary
- Τοπικές Συντελεστών - Δήμου
 Floor Area Ratio Districts
- Οριο Τοπικών Αρμών - Όρων Δόμησης
 Building Regulations - District Boundary
- Οριο Τύπων Εξόδων Περιοχής - Άλλων
 Special Building Regulations District Boundary
- Τοπικές Κοινων. Όρων Δόμησης
 Other Housing Regulations Districts
- Υπόλοιπος Χώρος Στενωμάτων
 District Parts of Area
- Βενζινοστάθια
 Gasoline Station
- Προστασία για Κληροιά Αισθητικού
 Αρχιτεκτονικό ή Φυσικό Στοιχείο
 Elements Proposed to be Listed for its Architectural or Natural Value
- Προστασία για Κληροιά Παραδοσιακή ή Διατηρητέα Κτίρια
 Traditional or Preservation Districts Proposed to be Listed
- Βεβαίωση Προστασίας
 Degree of Protection
- Απόλυτη Προστασία
 Absolute Protection
 - Μερική Προστασία
 Partial Protection
- Προστασία - Όρων
 Factors of buildings proposed to be protected
- Κτίρια που Προστατεύονται
 Ancient Buildings

ΤΟΜΕΙΣ	I	II	III	IV	V	VI	VII	VIII	IX	X
Σ.Δ.	2,9	2,4	2,0	1,8	1,4	1,2	1,0	0,8	0,6	1,6

ΟΡΟΝ ΔΟΜΗΣΗΣ	A	B	Γ	Γ	Δ	Δ	Ε	Ε	Ε	Ε	Ζ	Ζ	Η
ΚΑΛΥΨΗ	ΚΑΤΑ ΓΟΚ 85												
ΑΡΤΙΟΤΗΤΑ	10-200	10-200	10-200	10-200	10-200	10-200	10-200	10-200	10-200	10-200	10-200	10-200	10-200
ΠΑΡΕΚΚΛΙΣΕΙΣ	10-200	10-200	10-200	10-200	10-200	10-200	10-200	10-200	10-200	10-200	10-200	10-200	10-200
ΥΜΟΣ	ΚΑΤΑ ΓΟΚ 85												

Φυσιολογικές συνθήκες για την περίπτωση που απαιτούν ειδική μέριμνα συντελεστή δομής σε κτίρια ή άλλα κτίρια.
 Ο Δ.Α. προβαίνει στο να διατηρήσει την ταυτότητα της περιοχής αυτής ο ΤΟΜΕΙΣ ΔΕ ΔΕΛΤΑ.

ΒΕΒΑΙΩΣΗ ΤΥΠΟΓΡΑΦΟΥ
 Για τεχνικές λεπτομέρειες στο σχέδιο φέρει υπαγραφή κατά παραπομπή.

ΠΟΛΕΟΔΟΜΙΚΗ ΜΕΛΕΤΗ ΠΕΡΙΚΤΥΣΗ - ΑΝΑΘΕΩΡΗΣΗ

ΚΙΝΗΤΗΝ ΚΑΙ 1:100000 ΗΜΕΡΗΣΙΑΣ ΦΩΤΟΓΡΑΦΙΑΣ
 Α. 1:18 ΑΠΟ ΑΒΗΝΑ 22.6.83

ΔΙΑΝΟΜΗ ΠΙΝΑΚΙΔΩΝ

ΟΜΑΔΑ ΜΕΛΕΤΗΣ

- Α. ΜΠΟΜΠΟΥΣ Πολεοδόμος
- Κ. ΕΜΠΡΕΣΤΑ Αρχιτέκτων
- Β. ΠΑΡΤΣΑ Αρχιτέκτων
- Κ. ΠΟΝΗΡΙΑΣ Τοπογράφος
- Κ. ΜΠΡΙΑΚΗ Τοπογράφος
- Κ. ΠΟΝΗΡΙΑΣ Συγκοινωνολόγος
- Π. ΜΕΤΑΛΤΟΣ Υδραυλικός
- Π. ΑΡΓΥΡΟΣ Μηχ. Σιδηρών

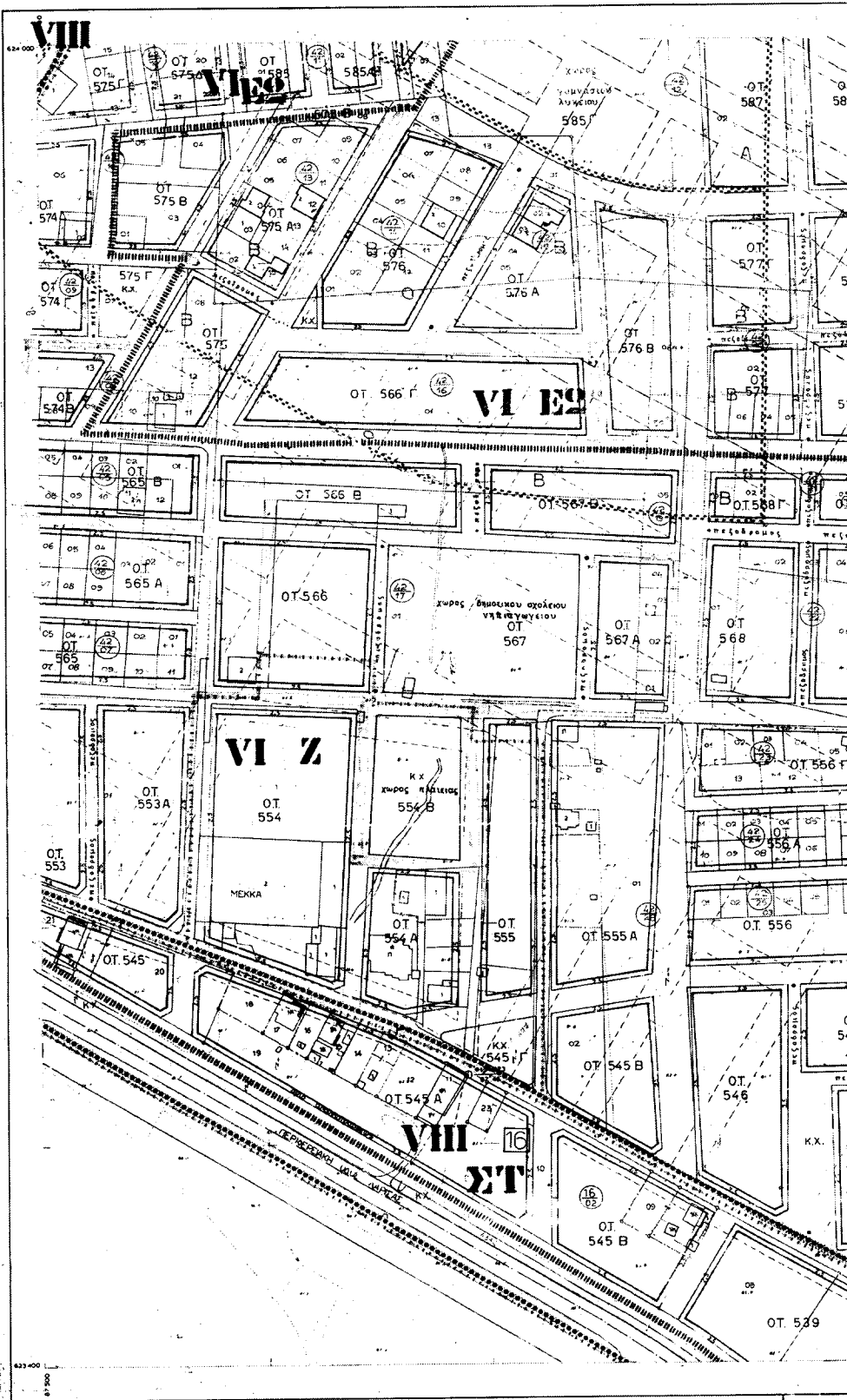
ΦΡΟΝΤ. 565Τ/20-809
 ΓΕΝΙΚΗ ΣΥΜΦΩΝΗΤΗΡΙΟΝ ΤΕΧΝΙΚΩΝ ΚΑΙ ΑΡΧΙΤΕΚΤΟΝΙΚΩΝ ΕΡΓΩΝ
 ΟΝΟΜΑΡΙΩΝ ΑΡΧΙΤΕΚΤΩΝ

ΝΟΜΟΣ	ΛΑΡΙΣΑΣ
ΠΕΡΙΟΧΗ	ΛΑΡΙΣΑ
Μέθοδος συντάξεως	Φωτογραμμετρική
Φωτοληψία	22 / 6 / 1983
Χρόνος συντάξεως	Γενάρης - Οκτώβριος 1984

ΠΟΛΕΟΔΟΜΙΚΗ ΟΡΓΑΝΩΣΗ ΔΕΙΓΜΑΤΟΣ	URBAN SPREADING FUNCTIONS ΔΕΙΓΜΑΤΟΣ
P-2.1	P-2.1
CITY PLAN	CITY PLAN
ΚΑΙΜΑΚΑ 1:1000	ΛΑΡΙΣΑ
ΔΕΚΕΜΒΡΙΟΣ 1988	ΝΟΜΟΣ ΛΑΡΙΣΑΣ

ΤΟΥΡΙΣΤΙΚΗ ΔΟΥΛΕΙΑ ΟΡΙΣΜΟΥ ΚΑΡΤ/ΝΙΟΥ
ΔΙΕΥΘΥΝΣΗ ΧΑΡΤΟΓΡΑΦΗΣ

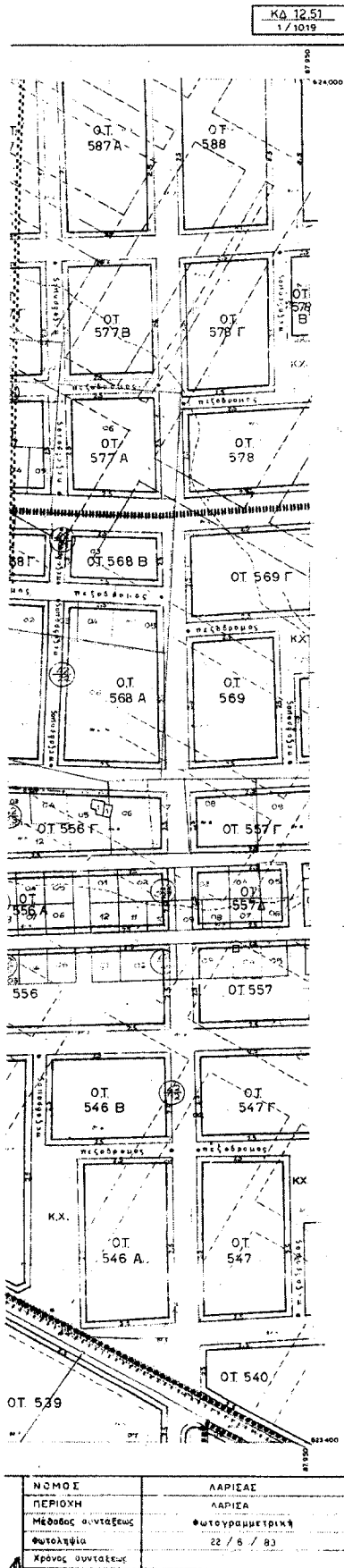
ΤΟΠΟΓΡΑΦΙΚΟ ΔΙΑΓΡΑΜΜΑ



Ελληνικό DATUM
Ευρωπαϊκή Μετρολογική προφύλαξη 3^η
Κεντρικός μετωπικός άξονας: στ Αθήνα
Ο κεντρικός τετραγωνισμός των διαγραμμάτων
υποβάλλεται προς έλεγχο στο Γ.Γ.Π.Χ. με φ. 1
και Α: στ Αθήνα

ΚΑΙΜΑΚΑ 1:1.000

ΝΟΜΟΣ
ΠΕΡΙΟΧΗ
Μέθοδος ο.
Φωτοληψία
Χρονος συντ



Υ.Χ.Ο.Π. Ε.Π.Α 8284

- ΥΠΟΜΗΝΙΑ**
- Όριο Πολεοδομικής Ομάδας - Γεωμετρική
City Planning Unit Neighborhood Boundary
 - Όριο Κεντρικής Περιοχής
Central Area Boundary
 - Όριο Περιφερειακής Περιοχής
District Boundary
 - Ρυθμιστική Γραμμή (πρασίνι)
Street Line (Green)
 - Οριοθέτηση Γραμμή (κόκκινη)
Building Line (Red)
 - Στόβ (κόκκινη)
Arcade
 - Ακαθόριστος Χώρος (for special studies)
Future Urban Space (for special studies)
 - Κατοπισμένη Ρυθμιστική ή Οριοθέτηση Γραμμή
Abolished Street or Building Line
 - Αμιγής Κατοικία
Residential
 - Γενική Κατοικία
Mixed Residential
 - Λιανό Εμπόριο, Εμπροσθητές, Αμιγώς
Retail Trade Services, Restaurants
 - Τουρισμός
Tourism
 - Βιοτεχνική Περιοχή
District Area Light Manufacturing
 - Χοιροτροφική Περιοχή
Dairy and Poultry
 - Βιοχρηστά
Industry
 - Εκτετατός Χώρος Κοινοχρηστικός
Public Open Space
 - Όριο Περιοχής Αναπόδεικτος
Boundary of Area Proposed to Be Reformed
 - Όριο Προστασίας για Κινητά Αρρολογούμενα Χώρους
Boundary of Protection for Mobile Irrigated Areas Proposed to Be Listed
 - Όριο Προστασίας για κληρονομημένα ή διατηρητέα Στοιχεία
Boundary of Traditional or Preservation District Proposed to be Listed
 - Όριο Προστασίας Προτεινόμενα για Διατήρηση Φωκίων Καλλιανών
Boundary of Place Proposed for its Special Natural Beauty
 - Βαθμός Προστασίας
Degree of Protection
 - Απόλυτη Προστασία
Absolute Protection
 - Μερική Προστασία
Partial Protection
 - Προστατευμένο για Κινητά Μνημεία
Monuments Proposed to Be Listed
 - Όριο Τοπική Συντάκτικη Διοίκησης (Ε.Δ.)
Maximum Floor Area Ratio District Boundary
 - Τοπική Συντάκτικη Διοίκηση
Floor Area Ratio District
 - Όριο Τοπική Διοίκηση Όριση Διοίκησης
Building Regulations District Boundary
 - Όριο Τοπική Διοίκησης Περιφερειακή Διοίκησης
Special Building Regulations District Boundary
 - Τοπική Διοίκηση Όριση Διοίκησης
Other Building Regulations Districts
 - Υποθαλάσσιος Χώρος Στάθμευσης
Outdoor Parking Area
 - Βενζινοστάσιο
Gasoline Station
 - Προστατευμένο για Κινητά Διατηρητέα
Architectural or Natural Culture
Proposed to be Listed
 - Προστατευμένο για Κινητά Παραδοσιακά ή Διατηρητέα Κτίρια
Traditional or Historical Preservation
Buildings Proposed to Be Listed
 - Βαθμός Προστασίας
Degree of Protection
 - Απόλυτη Προστασία
Absolute Protection
 - Μερική Προστασία
Partial Protection
 - Προστατευμένο Οικόπεδο
Monuments of buildings proposed to be protected
 - Κινητά Διατηρητέα
Architectural Buildings

ΤΟΜΕΙΣ	I	II	III	IV	V	VI	VII	VIII	IX	X
Σ.Α.	2.9	2.4	2.0	1.8	1.4	1.2	1.0	0.8	0.6	1.6

ΤΟΜΕΙΣ ΛΟΙΠΩΝ ΟΡΩΝ ΔΟΜΗΣ	A	B	Γ	Γ ₂	Δ	Δ ₁	Ε	Ε ₁	Ε ₂	Ε ₃	ΣΤ	Ζ	Η
ΚΑΛΩΣΗ	ΚΑΤΑ Γ.Ο.Κ. 85												
ΑΡΤΙΟΤΗΤΑ	ΚΑΤΑ Γ.Ο.Κ. 85												
ΠΑΡΕΚΚΛΙΣΕΙΣ	ΚΑΤΑ Γ.Ο.Κ. 85												
ΥΨΟΣ	ΚΑΤΑ Γ.Ο.Κ. 85												

Η παρούσα μελέτη εκπονήθηκε σύμφωνα με τις διατάξεις του άρθρου 17 του Ν. 1307/83 (Φ.Ε.Κ. 10/10/83) και του άρθρου 17 του Ν. 1307/83 (Φ.Ε.Κ. 10/10/83) και του άρθρου 17 του Ν. 1307/83 (Φ.Ε.Κ. 10/10/83).

Επίσης, σύμφωνα με τις διατάξεις του άρθρου 17 του Ν. 1307/83 (Φ.Ε.Κ. 10/10/83) και του άρθρου 17 του Ν. 1307/83 (Φ.Ε.Κ. 10/10/83) και του άρθρου 17 του Ν. 1307/83 (Φ.Ε.Κ. 10/10/83).

ΠΟΛΕΟΔΟΜΙΚΗ ΜΕΛΕΤΗ ΕΠΕΚΤΑΣΗΣ ΑΝΑΘΕΩΡΗΣΗ

ΚΛΙΜΑΚΑ 1:100000 ΗΜΕΡΟΜΗΝΙΑ ΣΥΜΠΛΗΡΩΣΗΣ 22.6.83

ΔΙΑΝΟΜΗ ΠΙΝΑΚΤΩΝ

ΟΜΑΔΑ ΜΕΛΕΤΗΣ

- Θ. ΜΠΡΟΜΠΟΥΣ Πολεοδόμος
- Κ. ΣΕΜΠΕΣΤΑ Αρχιτέκτων
- Η. ΠΑΕΤΣΑ Αρχιτέκτων
- Κ. ΠΟΝΗΡΙΑΝΣ Τοπογράφος
- Μ. ΜΠΙΛΙΑΚΗ Τοπογράφος
- Κ. ΠΟΝΗΡΙΑΝΣ Συγκοινωνιολόγος
- Π. ΜΕΤΑΣΤΑΤΟΣ Υδραυλικός
- Π. ΑΡΓΥΡΟΣ Μηχ. Βιολογικών

ΠΡΟΤΥΠΟ 565/123-8/84

ΔΙΑΤΗΡΗΣΗ ΚΑΙ ΑΝΑΘΕΩΡΗΣΗ ΤΗΣ ΠΟΛΕΟΔΟΜΙΚΗΣ ΜΕΛΕΤΗΣ

ΟΝΟΜΑΡΧΩΣ ΛΑΡΙΣΣΑΣ

ΠΟΛΕΟΔΟΜΙΚΗ ΟΡΓΑΝΩΣΗ ΛΑΡΙΣΣΑΣ

URBAN STRUCTURE FUNCTIONS


Π-2.1 P-2.1 ΡΥΘΜΟΤΟΜΙΚΟ ΙΧΘΕΙΟ CITY PLAN

ΚΛΙΜΑΚΑ 1:1000

ΛΑΡΙΣΣΑ

ΔΕΚΕΜΒΡΙΟΣ 1988 ΝΟΜΟΣ ΛΑΡΙΣΣΑΣ

ΝΟΜΟΣ	ΛΑΡΙΣΣΑΣ
ΠΕΡΙΟΧΗ	ΛΑΡΙΣΣΑ
Μέθοδος α.ν.α.ε.α.ε.α.ε.	• αυτοαυτεθρική
Φωτοαerialia	22 / 6 / 83
Χρόνος ο.ν.α.ε.α.ε.α.ε.	




Υ.Χ.Ο.Π. 82-84

ΥΠΟΜΝΗΜΑ

- ΠΡΟΣΩΠΟΙ: Όριο Πολιτοσύνης, Λεωφόρος, Γεωγραφία
City Boundary, City Boundary, Geography
- Όριο Κεντρικής Περιοχής: Όριο Τριών Ακτών
Central Area Boundary: Three Arms Boundary
- Όριο Πανεπιστημιακής Περιοχής: Πανεπιστημιακή Γραμμή (πρώην)
University Area Boundary: University Line (former)
- Όριο Τριών Ακτών (κοινής): Βαλκανική Γραμμή
Three Arms Boundary (common): Balkan Line
- Στάσις (κοινής): Ακτίς
Station (common): Axis
- Ακτινική Στάσις (σε κοινή χρήση): Ρυθμική Όριο Στάσις
Radial Station (in common use): Rhythmic Boundary Station
- Κατασκευαστική Περιοχή (σε κοινή χρήση): Ακτινική Στάσις
Construction Area (in common use): Radial Station
- Αόριστη Κατασκευή: Ακτινική
Indefinite Construction: Radial
- ΑΒ: Γενική Κατασκευή
ΑΒ: General Construction
- ΑΒ: Γενική Κατασκευή
ΑΒ: General Construction
- Υ: Τελεριστική
Υ: Televisual
- ΠΠ: Βιομηχανική Περιοχή
ΠΠ: Industrial Area
- ΚΠ: Κατασκευαστική Περιοχή
ΚΠ: Construction Area
- Βιομηχανία
Industry
- Κ.Κ.: Ελεγχόμενη Χώρα Κοινωνισμός
Κ.Κ.: Controlled Area Socialism
- Όριο Πανεπιστημιακής Ακτινικής Στάσις
Boundary of University Radial Station
- Όριο Προστασίας για Κεντρική Αρχιτεκτονική Χώρο
Boundary of Protection for Central Architectural Space
- Όριο προστασίας για κεντρική αρχιτεκτονική ή διατηρητέα κτίρια
Boundary of Protection for Central Architectural or Historical Buildings
- Όριο Περιοχής Προστασίας των Ιερών Φωτιστικών Κτιρίων
Boundary of Protection for Holy Light Buildings
- Βαλκανική Περιοχή
Balkan Area
- Ακτινική Περιοχή
Radial Area
- Μεταβική Περιοχή
Metabolic Area
- Προστατευόμενος για Κεντρική Μουσική
Protected for Central Music
- Όριο Τριών Ακτών (Μακρά Ακτίς) (Ε.Δ.)
Three Arms Boundary (Long Axis) (E.D.)
- Ταύρος, Στάσις Στάσις Ακτινικής
Taurus, Station Station Radial
- Όριο Τριών Ακτών: Όριον Ακτινική Βαλκανική Περιοχή
Three Arms Boundary: Radial Balkan Area
- Όριο Τριών Ακτών: Πανεπιστημιακή Γραμμή (Ε.Δ.)
Three Arms Boundary: University Line (E.D.)
- Ταύρος, Ακτινική, Όριον Ακτινική
Taurus, Radial, Radial Boundary
- Υπομόνη, Χώρα, Στάσις Στάσις
Underline, Area, Station Station
- Βαλκανική Περιοχή
Balkan Area
- Προστατευόμενος για Κεντρική Αρχιτεκτονική
Protected for Central Architectural
- Αρχιτεκτονική ή Φωτιστική Στάσις
Architectural or Light Station
- Ακτινική Στάσις (σε κοινή χρήση)
Radial Station (in common use)
- Προστατευόμενος για Κεντρική Προστασία ή Διατηρητέα Κτίρια
Protected for Central Protection or Historical Buildings
- Ταύρος, Ακτινική, Προστατευόμενος για Κεντρική Αρχιτεκτονική Χώρο
Taurus, Radial, Protected for Central Architectural Space
- Βαλκανική Περιοχή
Balkan Area
- Ακτινική Περιοχή
Radial Area
- Μεταβική Περιοχή
Metabolic Area
- Προστατευόμενος για Κεντρική Μουσική
Protected for Central Music

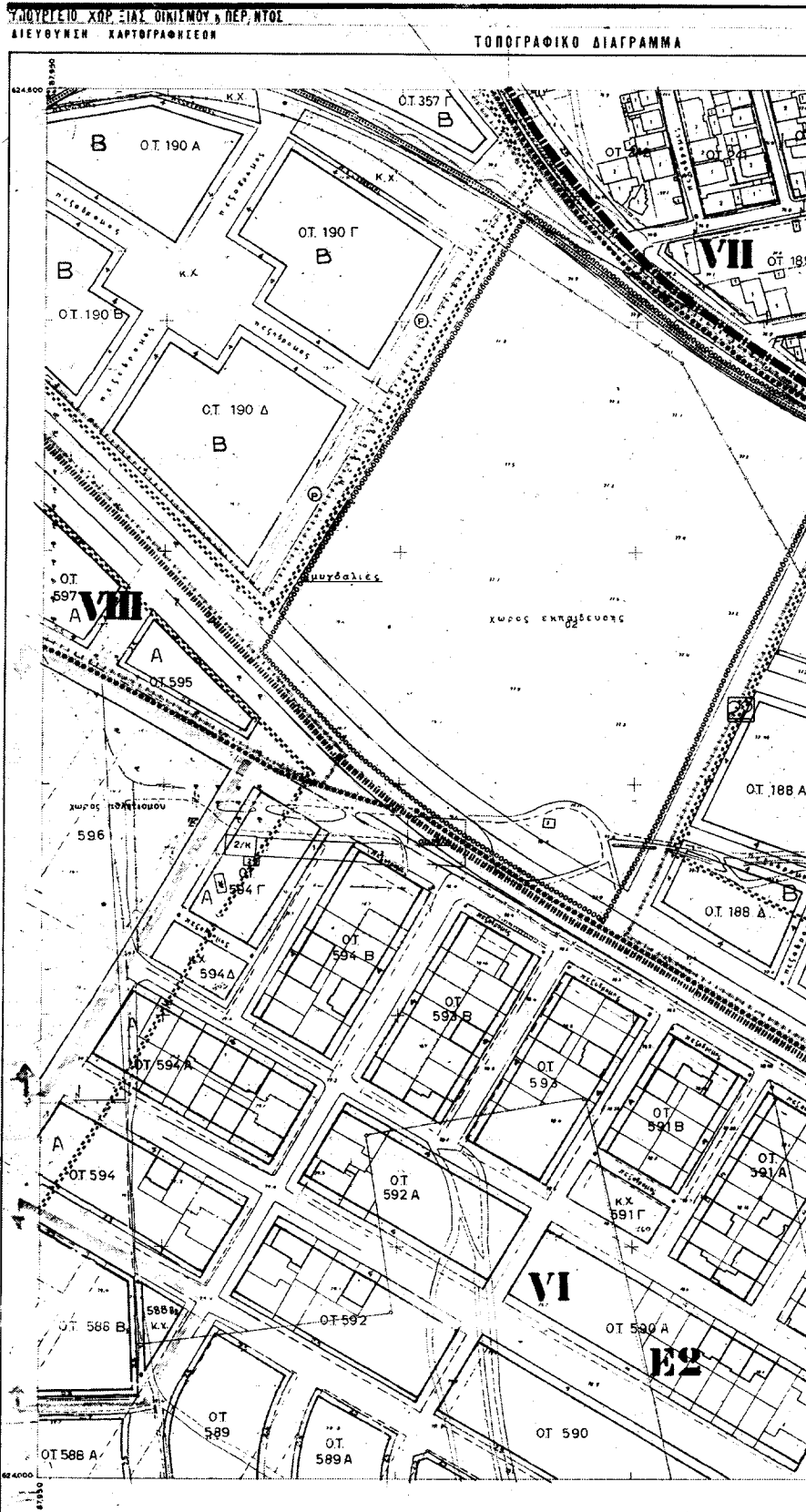
ΤΟΜΕΙΣ	I	II	III	IV	V	VI	VII	VIII	IX	X	
Σ.Α.	2.9	2.4	2.0	1.8	1.4	1.2	1.0	0.8	0.6	1.6	
ΤΟΜΕΙΣ ΛΟΙΠΩΝ ΟΡΩΝ ΔΟΜΗΣΗΣ	A	B	Γ	Γ ₂	Δ ₁	Ε ₁	Ε ₂	Ε ₃	ΣΤ	Z	H
ΚΑΛΥΨΗ	ΚΑΤΑ Γ.Ο.Κ. 85										
ΑΡΤΙΟΤΗΤΑ	ΚΑΤΑ Γ.Ο.Κ. 85										
ΠΑΡΕΚΚΛΙΣΕΙΣ	ΚΑΤΑ Γ.Ο.Κ. 85										
ΥΨΟΣ	ΚΑΤΑ Γ.Ο.Κ. 85										

Οι υπομνηματισμένες επισημασίες είναι του συντάκτη του σχεδίου. Ο Γ.Α. φέρει στο σύνολο της ιδιοκτησίας πριν την υλοποίηση της κεραιωτικής οδού ο ΤΟΜΕΑΣ ΑΑΑ είναι Α.



ΠΟΛΕΟΔΟΜΙΚΗ ΟΡΓΑΝΩΣΗ ΔΕΥΤΕΡΟΕΙΔΕΣ ΧΑΡΤΗΣ	URBAN STRUCTURE FUNCTIONS MAP
Π-2.1 P-2.1	ΡΥΘΜΟΤΟΜΙΚΟ ΣΧΕΔΙΟ CITY PLAN
ΚΑΙΜΑΚΑ Υ 1000	ΛΑΡΙΣΑ
ΔΕΚΕΜΒΡΙΟΣ 1986	ΝΟΜΟΣ ΛΑΡΙΣΑΣ

ΝΟΜΟΣ	ΛΑΡΙΣΑΣ
ΠΕΡΙΟΧΗ	ΛΑΡΙΣΑ
Μέθοδος συντάξεως	Φωτογραμμετρική
Φωτολήψια	22 / 6 / 1983
Χρόνος συντάξεως	Ιανουάριος - Οκτώβριος 1984

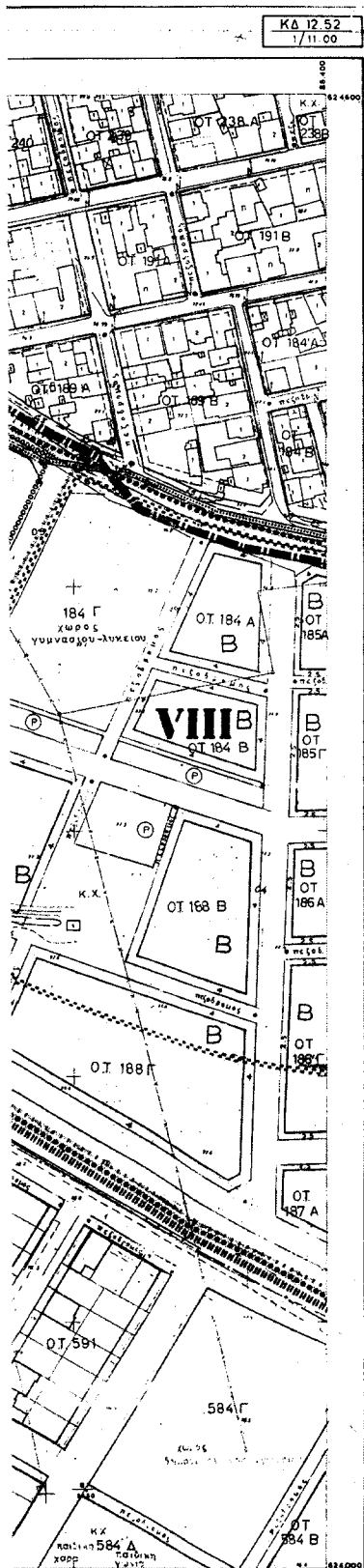


Ελληνικό ΔΑΤΥΜ
Εγγραφή Μετρώσεως εκ προβολής 2^η
Καταρτίσας μετρωθέντας 110^η απ' Αθήνας.
Ο περιγραμμένος τερματισμός του διαγράμματος
είναι της προβολής ΗΑΤΤ του κέντρου φύλλου
μτ 4^η και 4^η απ' Αθήνας.

Σ.Π.Ο.Μ.Η.Μ.Α

1	Μέγιστο πλάτος
2	Μέγιστο βάθος
3	Περίμετρος

ΚΑΙΜΑΚΑ 1:1.000



Υ.Χ.Ο.Π Ε.Π.Α 82.84

- ΥΠΟΜΝΗΜΑ**
- Όριο Πολεοδομικής Ενότητας - Γειτονιάς
City Planning Unit/Neighborhood Boundary
 - Όριο Κεντρικής Περιοχής
Central Area Boundary
 - Όριο Πυκνοδομημένης Περιοχής
Densely Built-up Area Boundary
 - Ρυθμιστική Γραμμή (πράσινη)
Street Line (green)
 - Οικοδομική Γραμμή (κόκκινη)
Building Line (red)
 - Στάσι (κόκκινη)
Arcade
 - Απόκλειστος Χώρος (σε κόκκινη γραμμή)
Private Open Space (in red line)
 - Κατανομή Ρυθμιστική ή Οικοδομική Γραμμή
Allocated Street or Building Line
 - Αγορά, Κατοικία
Residential
 - Γενική Κατοικία
Mixed Residential
 - Αποστόλ Εμπορίου, Επισκεπτικής, Ανοικτής
Retail Trade, Services, Recreation
 - Τουριστικός
Tourism
 - Βιοτεχνία Περιφέρειας
Outer-area Industry
 - Χαλκωμένο Περιβάλλον
Outer area White-khaki
 - Βιομηχανία
Industry
 - Ελεύθερος Χώρος Κοινόχρηστος
Public Open Space
 - Όριο Περιοχής Αναψυχής
Boundary of Area Proposed to Be Relaxed
 - Όριο Προστασίας για Κληρή Αρχαιολογικά Κτίρια
Boundary of Archaeological sites proposed to be listed
 - Όριο προστατευόμενων για κληρή παραδοσιακών ή αντιστηρίων Συναλών
Boundary of Traditional or Preservation Districts proposed to be listed
 - Όριο Περιοχής Προστασίας από Διακέντρο Φυσικού Κόσμου
Boundary of Area Proposed for its Special Natural Beauty
 - Βαθμός Προστασίας
Degree of Protection
 - Απόλυτη Προστασία
Absolute Protection
 - Μερική Προστασία
Partial Protection
 - Προστατευόμενο για Κληρή Μνημείο
Monument Proposed to be Listed
 - Όριο Τοπική Συντάκτική Διάταξη (Σ.Δ.)
Minimum Floor Area Ratio-District Boundary
 - Τοπική Συντάκτική Διάταξη
Local Area Ratio Districts
 - Όριο Τοπική Αρμόδια Όρων Δόμησης
Building Regulations - District Boundary
 - Όριο Τοπική Ελεύθερη Περιοχή από Δόμησης
Special Building Regulations District Boundary
 - Τοπική Δόμηση Όρων Δόμησης
Other Building Regulations Districts
 - Υψηλότερος Χώρος Στόλμικου
Quotient parking ratio
 - Βενζινοβόο
Gasoline Station
 - Προστατευόμενο για Κληρή Διατηρητέο
Architectural or Natural Value
Element Proposed to be Listed for its
Architectural or Natural Value
 - Προστατευόμενο για Κληρή Παράδοσιακό ή Διατηρητέο Κτίριο
Traditional or Requiring Preservation
Building Proposed to be Listed
 - Βαθμός Προστασίας
Degree of Protection
 - Απόλυτη Προστασία
Absolute Protection
 - Μερική Προστασία
Partial Protection
 - Προστασία Κτίριων
Social Protection
 - Προστασία Οφθαλμ
Facilities of buildings proposed to be protected
 - Κληρονομία Συναλών
Accumulating Buildings

ΤΟΜΕΙΣ	I	II	III	IV	V	VI	VII	VIII	IX	X
Σ.Δ.	2.9	2.4	2.0	1.8	1.4	1.2	1.0	0.8	0.6	1.6

ΟΜΕΙΣ ΛΟΙΠΟΝ ΟΡΘΗ ΔΟΜΗΣΗ	A	B	Γ	Γ ₁	Γ ₂	Δ	Δ ₁	Ε	Ε ₁	Ε ₂	Ε ₃	ΣΤ	Ζ	Η
ΚΑΛΥΨΗ	ΚΑΤΑ Γ.Ο.Κ. 85													
ΑΡΤΙΟΤΗΤΑ	ΚΑΤΑ Γ.Ο.Κ. 85													
ΠΑΡΕΚΚΛΙΣΕΙΣ	ΚΑΤΑ Γ.Ο.Κ. 85													
ΥΨΟΣ	ΚΑΤΑ Γ.Ο.Κ. 85													

Ρυθμιστικό σχέδιο για την περιοχή που αφορά την περιοχή που περιλαμβάνει οικόπεδα με ποσοστό οικοδομήσιμου εδάφους 100% (δωδεκάτομο) και πρόκειται στο σύνολό της να κατασκευαστεί πριν την σύστασή της, κτηριακό κέντρο (τοπική/αγορά) κ.λπ.

ΠΟΛΕΟΔΟΜΙΚΗ ΜΕΛΕΤΗ - ΕΠΕΚΤΑΣΗ - ΑΝΑΘΕΩΡΗΣΗ

ΚΕΝΤΡΙΚΟΝ ΙΣΧ 1:100000
 Α. 1.15
 ΑΠΟ ΑΘΗΝΑ 22.8.83

ΟΜΑΔΑ ΜΕΛΕΤΗΣ
 Β ΜΠΟΜΠΟΤΗ Πολεοδόμος
 Κ ΣΕΜΠΕΣΤΑ Αρχιτέκτων
 Ε ΠΑΕΤΣΙΑ Αρχιτέκτων
 Κ ΠΟΝΗΡΙΑΝΗ Τοπογράφος
 Κ ΜΠΡΙΑΚΗ Τοπογράφος
 Κ ΠΟΝΗΡΙΑΝΗ Συγκοινωνιολόγος
 Π ΜΕΤΑΣΙΟΥ Υδρολόγος
 Π ΑΡΕΥΡΟΣ Μηχ. Βιολογικών

ΠΡΟΤ.Κ. 563/11.1.83
 ΔΙΑΤΗ: Ομορφή, καθαριότητα, πράσινο, ηχομόρφωση, κ.λπ.

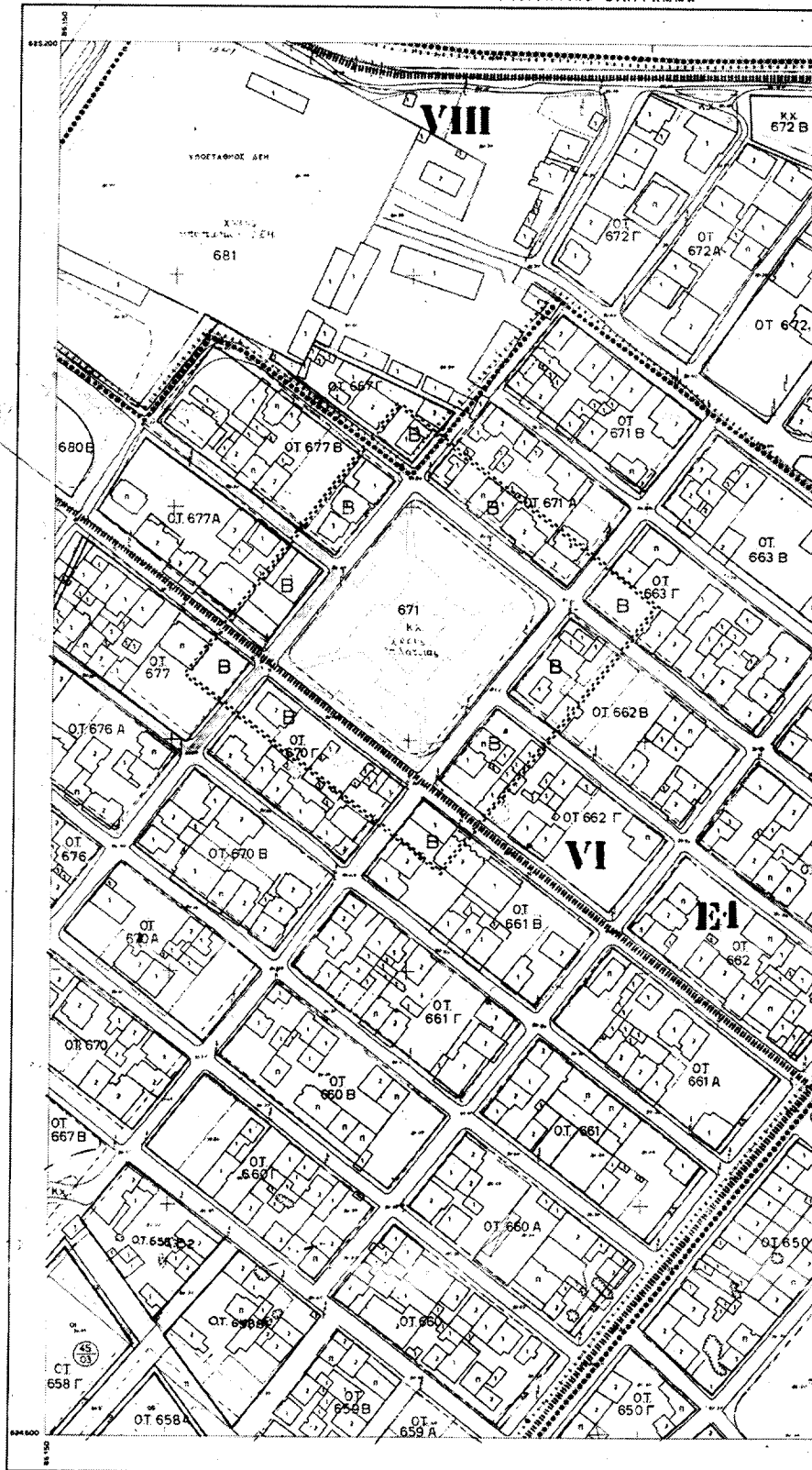
ΟΝΟΜΑΧΡΗΣΤΗΣ ΠΕΡΙΣΤΕΙ

ΝΟΜΟΣ	ΛΑΡΙΣΑΣ
ΠΕΡΙΟΧΗ	ΛΑΡΙΣΑ
Μέθοδος συντάξεως	Φωτογραμμετρική
Φωτοληψία	22 / 6 / 1983
Χρόνος συντάξεως	Ιανουάριος - Οκτώβριος 1984

ΠΟΛΕΟΔΟΜΙΚΗ ΟΡΓΑΝΩΣΗ	URBAN STRUCTURE FUNCTIONS
ΚΑΡΤΗΣ	ΡΥΘΜΟΤΟΜΙΚΟ ΙΧΕΔΙΟ
Π-2.1 P-2.1	CITY PLAN
ΚΑΙΜΑΚΑ 1:1000	ΛΑΡΙΣΑ
ΔΕΚΕΜΒΡΙΟΣ 1986	ΝΟΜΟΣ ΛΑΡΙΣΑΣ

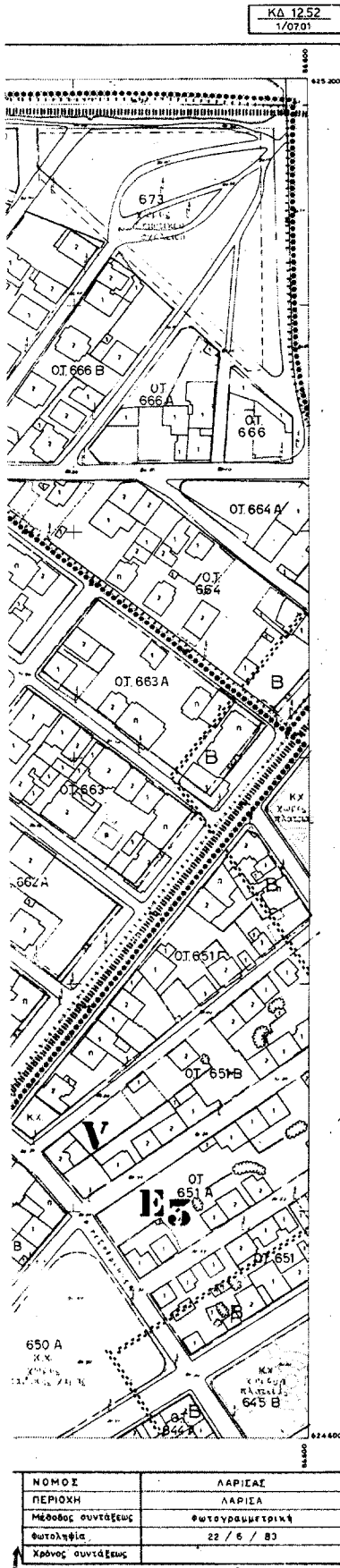
ΥΠΟΥΡΓΕΙΟ ΧΩΡ/ΕΙΑΣ ΟΙΚΙΣΜΟΥ & ΠΕΡ/ΝΤΟΣ
ΔΙΕΥΘΥΝΣΗ ΧΑΡΤΟΓΡΑΦΗΣΕΩΣ

ΤΟΠΟΓΡΑΦΙΚΟ ΔΙΑΓΡΑΜΜΑ



Ελλάδα ΟΑΤΜΗ
Ευρωπαϊκή Μετρολογική πρόβαση 2P
Κεντρικός μετρηθώνας 1:000 αθ Αθήνα
Ο περίγραμμα είναι έργο του διαγράμματος
του 1958, πρόβαση ΜΑΤΤ του κέντρου φύλλου
πλ 41 και 42 αθ Αθήνα

ΚΑΙΜΑΚΑ 1:1.000



Υ.Χ.Ο.Π Ε.Π.Α 82.84

- ΥΠΟΜΝΗΜΑ**
- ΠΡΟΤΥΠΟ: Όριο Πλαιοδομικής Ενότητας - Γειτονιάς
City Planning Unit-Neighborhood Boundary
 - : Όριο Κεντρικής Περιοχής
Central Area Boundary
 - : Όριο Πυλωδομορμικής Περιοχής
Demarcated Building Area Boundary
 - : Ρυμοτομική Γραμμή (πράσινη)
Street Line (green)
 - : Οριοθροιά Γραμμή (κόκκινη)
Building Line (red)
 - : Στάθ (κόκκινη)
Arcade
 - : Αδελφικός Χώρος (σε κοινή χρήση)
Private Open Space (for common use)
 - : Καταργημένη Ρυμοτομική ή Οριοθροιά
Abolished Street or Building Line
 - : Αμιγής Κατοικία Πεδιοποιήσιμη
General Residential
 - AB: Αμιγής Κατοικία
Mixed Residential
 - AB: Λιανή Εμπόριο, Εξυπηρέτησης, Ανεμοκίνητα
Retail Trade, Services, Recreation
 - T: Τουρισμός
Tourism
 - BP: Βιοτεχνία Περιφερειακής Ουλοποιίας Λιγνίτη
Outer-area Light Manufacturing
 - XP: Κονομηχανουργία Περιφερειακής Ουλοποιίας
Outer-area Workshops
 - : Βιομηχανία
Industry
 - KX: Ελεύθερος Χώρος Κοινοχρήσιμος
Public Open Space
 - : Όριο Περιοχής Ανάπτυξης
Boundary of Area Proposed to be Reformed
 - : Όριο Προτεινόμενου για Κληροιά Αρχιτεκτονικού Χάρου
Boundary of Architectural Area proposed to be listed
 - : Όριο προτεινόμενου για κληροιά παραδοσιακή ή διατηρητέο Σύνολο
Boundary of Traditional or Preservation District Proposed to be Listed
 - : Όριο Περιοχής Προστασίας που Ισχυρίζεται Φυσικού Καλλώπια
Boundary of Place Proposed for its Special Natural Beauty
 - : Βαθμιαία Προστασία
Degree of Protection
 - Απολύτη Προστασία
- Absolute Protection
 - Μέτρια Προστασία
- Partial Protection
 - : Προτεινόμενο για Κληροιά Μνημείο
Monument Proposed to be Listed
 - : Όριο Τομής Συντελεστών Ορόσησης (Σ.Δ.)
Maximum Floor Area Ratio-District Boundary
 - : Τομής Συντελεστών Δόμησης
Floor Area Ratio District
 - : Όριο Τομής Αόρων Όρων Δόμησης
Building Requirements - District Boundary
 - : Όριο Τομής Ειδίων Περιρρυθμίσεων Δόμησης
Special Building Regulations District Boundary
 - : Τομής Αόρων Όρων Δόμησης
Other Building Regulations Districts
 - : Υπερήλικες Χώροι Σπουδαίους
Outdoor Planning Area
 - : Βενεζινόβιο
Station
 - : Προτεινόμενο για Κληροιά Διατηρητέο
Architectural or Natural Value Element Proposed to be Listed for its Architectural or Natural Value
 - : Προτεινόμενο για Κληροιά Παραδοσιακή ή Διατηρητέο Κτίριο
Traditional or Requiring Preservation Building Proposed to be Listed
 - : Βαθμιαία Προστασία
Degree of Protection
 - Απολύτη Προστασία
- Absolute Protection
 - Μέτρια Προστασία
- Partial Protection
 - : Προστασία Ορόρων
Facades of Buildings proposed to be protected
 - : Κληροιά Συναρμολογία
Assemblage Buildings

ΤΟΜΕΙΣ	I	II	III	IV	V	VI	VII	VIII	IX	X
Σ.Δ.	2.5	2.4	2.0	1.8	1.4	1.2	1.0	0.8	0.8	1.3

ΤΟΜΕΙΣ ΔΟΜΩΝ	A	B	Γ	Γ ₁	Γ ₂	Δ	Δ ₁	Ε	Ε ₁	Ε ₂	Ε ₃	ΣΤ	Ζ	Η
ΚΑΛΩΝΗ	ΚΑΤΑ Γ.Ο.Κ. 85													
ΑΡΤΙΟΤΗΤΑ	10-200	10-200	10-200	10-200	10-200	10-200	10-200	10-200	10-200	10-200	10-200	10-200	10-200	10-200
ΠΑΡΕΚΚΛΙΣΕΙΣ	10-200	10-200	10-200	10-200	10-200	10-200	10-200	10-200	10-200	10-200	10-200	10-200	10-200	10-200
ΥΨΟΣ	ΚΑΤΑ Γ.Ο.Κ. 85													

Επισημαίνεται ότι η μελέτη αυτή είναι η τελική μελέτη που υποβάλλεται στο αρμόδιο όργανο για την έγκρισή της. Η μελέτη αυτή είναι η τελική μελέτη που υποβάλλεται στο αρμόδιο όργανο για την έγκρισή της. Η μελέτη αυτή είναι η τελική μελέτη που υποβάλλεται στο αρμόδιο όργανο για την έγκρισή της.

ΠΟΛΕΟΔΟΜΙΚΗ ΜΕΛΕΤΗ ΣΑΝΑΘΟΡΗΣ

ΚΛΕΙΣΤΗΝ ΚΑΙ 1:10000 ΗΜΕΡΟΜΗΝΙΑ ΦΩΤΟΓΡΑΦΗΣΗΣ 22.6.83

ΔΙΑΝΟΜΗ ΠΙΝΑΚΙΩΝ

ΟΜΑΔΑ ΜΕΛΕΤΗΣ

- Β ΜΠΟΜΠΟΥ ΠΟΛΕΟΔΟΜΟΣ
- Κ ΣΕΜΠΕΤΑ ΑΡΧΙΤΕΚΤΩΝ
- Β ΠΑΒΤΣΑ ΑΡΧΙΤΕΚΤΩΝ
- Κ ΠΟΝΗΡΙΑΝΗ ΤΟΠΟΓΡΑΦΟΣ
- Κ ΜΠΡΙΑΚΗ ΤΟΠΟΓΡΑΦΟΣ
- Κ ΠΟΝΗΡΙΑΝΗ ΣΥΓΚΟΙΝΩΝΟΛΟΓΟΣ
- Π ΜΕΤΑΣΤΑΤΟΣ ΥΔΡΟΛΟΓΟΣ
- Π ΑΡΓΥΡΟΣ ΜΗΧ. ΔΙΕΚΤΩΝ

ΠΟΛΕΟΔΟΜΙΚΗ ΟΡΓΑΝΩΣΗ ΟΡΓΑΝΩΣΗ ΛΕΙΤΟΥΡΓΙΕΣ

URBAN STRUCTURE FUNCTIONS

Π-2.1 P-2.1 ΡΥΜΟΤΟΜΙΚΟ ΣΧΕΔΙΟ CITY PLAN

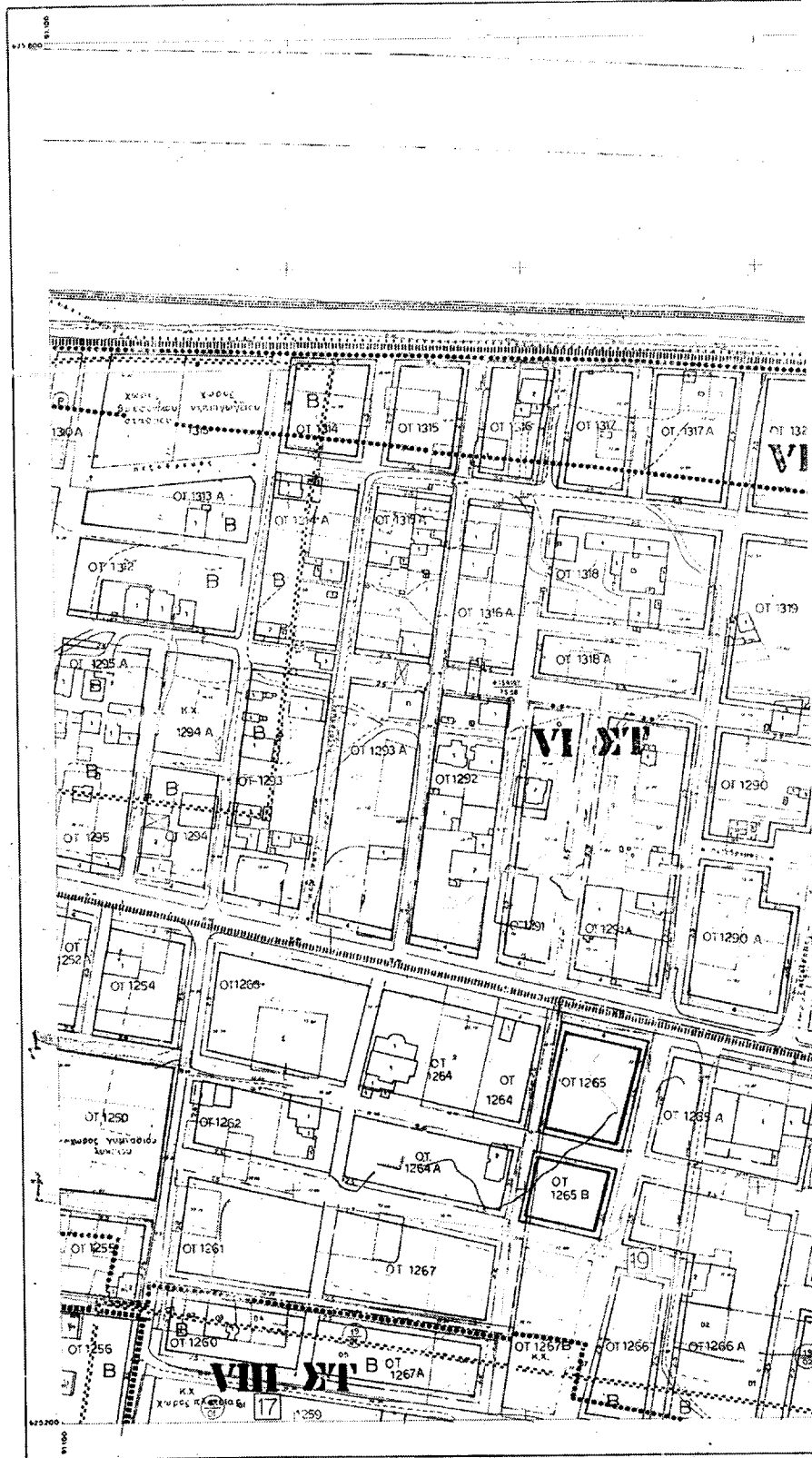
ΚΛΙΜΑΚΑ 1:1000

ΛΑΡΙΣΣΑ

ΔΕΚΕΜΒΡΙΟΣ 1986 ΝΟΜΟΣ ΛΑΡΙΣΣΑΣ

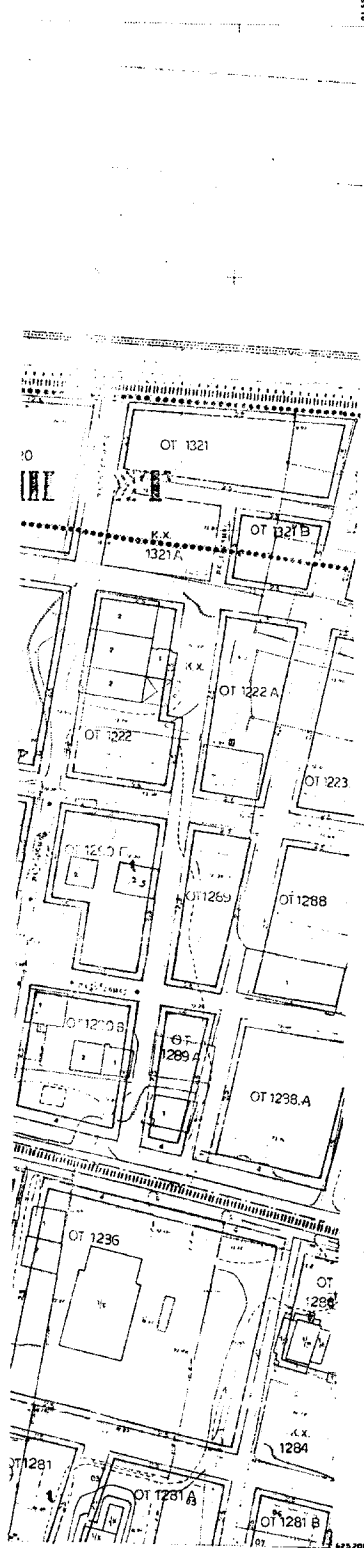
ΥΠΟΥΡΓΕΙΟ ΔΗΡΩΤΙΑΣ ΟΙΚΙΣΜΟΥ ΚΑΙ ΠΡΟΣΤΑΣΙΑΣ
ΔΙΕΥΘΥΝΣΗ ΧΑΡΤΟΓΡΑΦΙΩΝ

ΤΟΠΟΓΡΑΦΙΚΟ ΔΙΑΓΡΑΜΜΑ



Ελληνικό ΔΑΤΥΜ
Εγκλημά Πρωτοβάθμιας προβάλε 3°
Κεντρικός μεσοστάθμης 110° απ Αθήνα
Ο περιμετρικός τετραγωνισμός του διαγράμματος
είναι της προβάλες ΜΑΤΤ του κτν που φαίλλο
με 4: και 1: απ Αθήνα

ΚΑΙΜΑΚΑ 1:1.000



ΝΟΜΟΣ	ΛΑΡΙΣΣΑ
ΠΕΡΙΟΧΗ	ΛΑΡΙΣΣΑ
Μέθοδος συντάξεως	Φωτογραμμετρική
Φωτοληψία	22 / 6 / 83
Χρόνος συντάξεως	

- ΥΠΟΜΝΗΜΑ**
 Ομο Πόλεοδομική Διοίκηση - Λαρίσης
 City Planning - Larissa
- Ομο Κεντρικός Περιοχικός
 Central Area Boundary
 - Ομο Περφερειακή Περιοχική
 District Boundary
 - Ρυθμιστική Γραμμή (Συνοριακή)
 Street Line (Boundary)
 - Φωτοαεροφωτο Γραμμή (Συνοριακή)
 Photogrammetric Boundary
 - Γραμμή (Συνοριακή)
 Boundary
 - Ακαθόριστος Χ.Χ. (σε αμετάβλητη χρήση)
 Unclear Ch. (in permanent use)
 - Κατασκευαστική Γραμμή (Συνοριακή)
 Construction Boundary
 - Αιολική Κατοικία
 Residence
 - Γενική Κατοικία
 General Residence
 - Αιολική Εμπορική, Εξυπηλεάνωσης, Αναψυχής
 Retail Trade, Services, Recreation
 - Τυπική
 Typical
 - Πολυτελής
 Luxurious
 - Κατασκευαστική Περιοχική
 District Boundary
 - Βιομηχανία
 Industry
 - Ελεγχόμενος Χώρος Κατασκευής
 Public Open Space
 - Ομο Περφερειακή Διοίκηση
 Boundary of Area Proposed to Be Reformed
 - Ομο Προτεινόμενη για Κτηριακή Αρχιτεκτονική Χρήση
 Boundary of Architectural Use Proposed to Be Used
 - Ομο προτεινόμενη για κτηριακή προστασία ή διατηρητέο Σημείο
 Boundary of Traditional or Preservation Point Proposed to Be Listed
 - Ομο Περιοχική Προστατευμένη στον Ισχύοντα Φορέα Κλάσης
 Boundary of Place Proposed for its Special National Status

- Ομο Τμήμα Συντάξεως Αρχιτεκ. (Ε.Α.)
 Maximum Area Ratio District Boundary
- Τοπική Συντάξεως Διοίκησης
 Floor Area Ratio District
- Ομο Τμήμα Αναψυχ. - Ομοιογενή
 Recreational Homogeneous District
- Ομο Τμήμα Ελεγχόμενης Χρήσης
 Special Use District (Regulations District Boundary)
- Τοπική Διοίκηση - Ομοιογενή
 District Boundary (Regulations District)
- Μουσείο Καρλός Σαββόπουλος
 Museum Karlos Savvopoulos
- Βασικό Σταθμό
 Railway Station
- Προτεινόμενο για Κτηριακή Διατήρηση
 Architectural or Historic Site
 Αρχιτεκτονικό ή Φωτοαεροφωτο
 Architectural or Photogrammetric
- Αποδοτική ή Κατοικία Καλής
 Efficient or Good Residence
- Προτεινόμενη για Κτηριακή Εμπόρευσή
 ή Διατήρησή Κτιρίου
 Proposed or Retention of Building Proposed to Be Listed
- Εθνική Προστατευμένη
 National Protection
- Απόλυτη Προστασία
 Absolute Protection
- Προστασία Κατοικίας
 Home Protection
- Προστασία Ομοιογενή
 Homogeneous Protection
- Κτηριακή Συνάφεια
 Architectural Coherence

ΤΟΜΕΙΣ	I	II	III	IV	V	VI	VII	VIII	IX	X
Σ.Δ.	2.9	2.4	2.0	1.8	1.4	1.2	1.0	0.8	0.6	1.8

ΟΜΕΙΣ ΛΟΙΠΩΝ ΤΩΝ ΔΟΜΗΤΩΝ	A	B	Γ	Γ ₂	Δ	Δ ₂	E	E ₂	Ε ₃	ΣΤ	Ζ	H
ΚΛΑΥΣΗ	ΚΑΤΑ ΓΟΚ 85											
ΑΡΧΙΤΕΚΤΟΝΙΑ	10-200	10-200	10-200	10-200	10-200	10-200	10-200	10-200	10-200	10-200	10-200	10-200
ΔΙΑΚΟΣΜΗΣΗ	10-200	10-200	10-200	10-200	10-200	10-200	10-200	10-200	10-200	10-200	10-200	10-200
ΥΨΟΣ	ΚΑΤΑ ΓΟΚ 85											

Α. Δ. Δ.
 ΚΑΤΑ ΓΟΚ 85

Α. Δ. Δ.
 ΚΑΤΑ ΓΟΚ 85

ΠΟΛΕΟΔΟΜΙΚΗ ΜΕΛΕΤΗ - ΕΠΕΚΤΑΣΗ - ΑΝΑΘΕΩΡΗΣΗ

Μ.Κ. 1-3945
 Α.Δ. 1/83

ΗΜΕΡΟΜΗΝΙΑ ΣΥΝΤΑΞΗΣ
 22.6.83

ΟΜΑΔΑ ΜΕΛΕΤΗΣ

- Θ. ΜΠΟΜΠΟΥΤΣ Πόλεοδότης
- Κ. ΓΕΜΠΕΤΣΑ Αρχιτέκτων
- Ε. ΠΑΤΣΙΑ Αρχιτέκτων
- Κ. ΠΟΜΠΙΔΗΣ Τοπογράφος
- Κ. ΜΠΡΙΑΚΗ Τοπογράφος
- Κ. ΠΟΜΠΙΔΗΣ Συγκοινωνολόγος
- Π. ΜΕΤΣΑΚΗΣ Υπολόγιστος
- Π. ΑΡΧΙΤΕΚΤΩΝ ΜΗΧ. ΟΙΚΙΣΜΩΝ

ΠΟΛΕΟΔΟΜΙΚΗ ΟΡΓΑΝΩΣΗ ΔΕΙΤΟΥΡΓΙΕΣ ΚΑΡΤΗΣ
 URBAN STRUCTURE FUNCTIONS

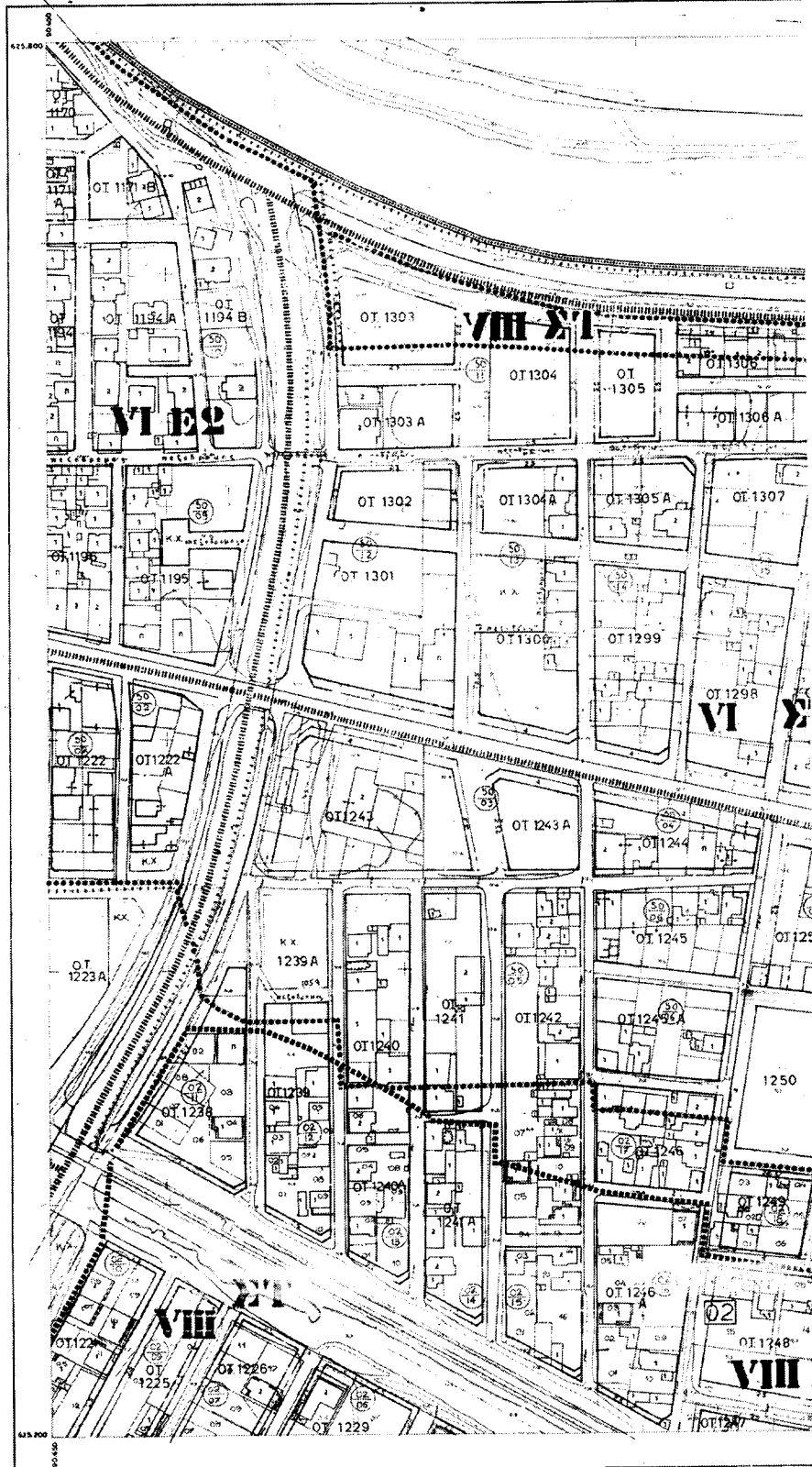
Π-2.1 P-2.1
 ΡΥΘΜΟΤΟΜΙΚΟ ΣΧΕΔΙΟ
 CITY PLAN

ΚΑΙΜΑΚΑ 1/1000
 ΛΑΡΙΣΣΑ

ΔΕΚΕΜΒΡΙΟΣ 1988
 ΝΟΜΟΣ ΛΑΡΙΣΣΑ

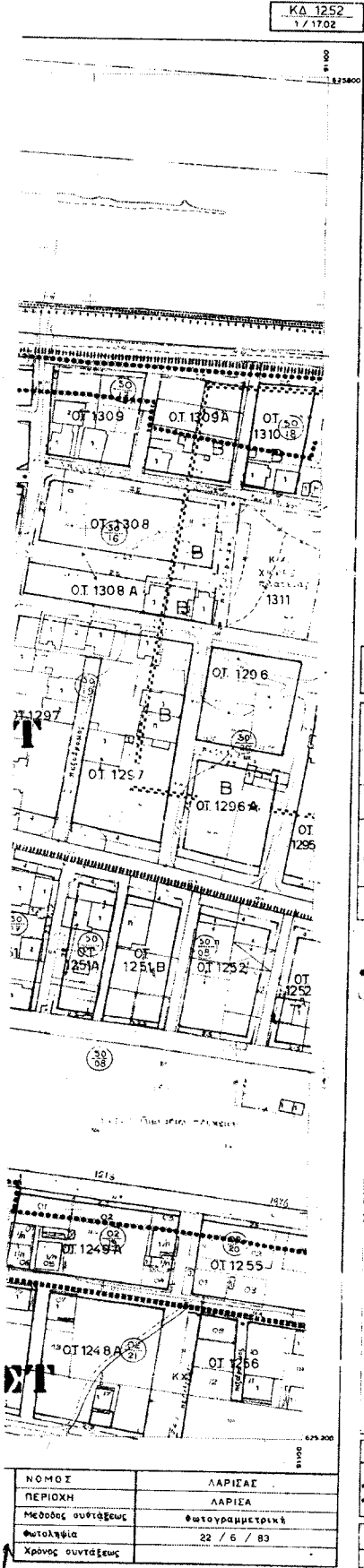
ΥΠΟΥΡΓΕΙΟ ΧΩΡ/ΞΙΑΣ ΟΙΚΙΣΜΟΥ & ΠΕΡ/ΝΤΟΣ
ΔΙΕΥΘΥΝΣΗ ΧΑΡΤΟΓΡΑΦΙΣΣΕΩΝ

ΤΟΠΟΓΡΑΦΙΚΟ ΔΙΑΓΡΑΜΜΑ



Ελλάδα DATUM
Ευρωπαϊκό Μετρολογικό πρότυπο 3^ο
Κεντρικό μεσημέριος 110° απ' Αθήνα
Ο κτηριακός τετραγωνισμός του διαγράμματος
επιπέδου πρότυπου ΜΑΤΤ του κέντρου άλλων
μ. φ. : και Α. : απ' Αθήνα.

ΚΑΙΜΑΚΑ 1:1.000



Υ.Χ.Ο.Π. Ε.Π.Α 62-84

- ΥΠΟΜΝΗΜΑ**
- Οριο Πολεοδομικής Ενότητας (Κυκλικός) City Planning Unit/Regulation Boundary
 - Οριο Κεντρικής Περιοχής Central Area Boundary
 - Οριο Πλευροδομητικής Περιοχής Demarc. Built-up Area Boundary
 - Ρυθμιστική Γραμμή (πράσινη) Street Line (green)
 - Οριοδομική Γραμμή (κόκκινη) Building Line (red)
 - Έσοδα (πράσινη) Arcade
 - Αεικίνητος Χώρος (σε κοινή χρήση) Private Open Space (in common use)
 - Καταρτιζόμενη Ρυθμιστική ή Οριοδομική Αποφασιστική Σύνορα Building Line
 - Αιχμές Κατοικίας Residential
 - ΑΒ Γενική Κατοικία Mixed Residential
 - ΑΒ Λιανό Εμπόριο, Εργαστηριακές, Ανοικτές Retail Trade, Services, Recreation
 - Υ Τουρισμός Tourism
 - ΒΠ Μεγάλη Παραγωγή Ουλεοανα Light Manufacturing
 - ΧΠ Χοιροτροφία Περιφέρειας (Outside Area) Viticulture
 - Βιομηχανία Industry
 - ΚΚ Ελεύθερος Χώρος Κεντροαγορίας Public Open Space
 - Οριο Περιοχής Ανακατασκευής Boundary of Area Proposed to Be Reformed
 - Οριο Προτεινόμενου για Κληροιά Αρχαιολογικού Χώρου Boundary of Archaeological site proposed to be listed
 - Οριο Προτεινόμενου για κληροιά παραδοσιακού ή διατηρητέου Συνόλου Boundary of Traditional or Preservation District Proposed to Be Listed
 - ***** Οριο Περιοχής Προτεινόμενης σαν Ιστορικός Φυσικός Καλλογός Boundary of Area Proposed for its Special Natural Beauty
 - Βαθμός Προστασίας Degree of Protection
 - Απόλυτη Προστασία Absolute Protection
 - Μερική Προστασία Partial Protection
 - Προτεινόμενος για Κληροιά Μνημείο Monument Proposed to Be Listed
 - Οριο Τομέα Συντάκτου Δήμου (Κ.Δ.) Municip. Floor Area Ratio District Boundary
 - Τοπική Συντάκτου Δήμου Floor Area Ratio District
 - Οριο Τοπικών Αποφάσεων Ορίων Δόμησης Building Regulations - District Boundary
 - Οριο Τοπικού Εδαφίου Περιστατικού ή Δομολογικού Special Handling/Regulation District Boundary
 - Τοπικές Αποφάσεις Άλλων Δομολογικών Διαστημάτων Other Building Regulations Districts
 - Υπόγειος Χώρος Στάθμευσης Outside Park by Area
 - Βενζινοστάση Gasoline Station
 - Προτεινόμενο για Κληροιά Αρχαιολογία Archaeological or Natural Value
 - Αρχειοθέτοιο ή Φυσικό Στοιχείο Element Proposed to Be Listed for its
 - Προτεινόμενο για Κληροιά Παραδοσιακού ή Διατηρητέου Κτίριου Traditional or Requiring Preservation Buildings Proposed to Be Listed
 - Βαθμός Προστασίας Degree of Protection
 - Απόλυτη Προστασία Absolute Protection
 - Μερική Προστασία Partial Protection
 - Προτεινόμενος Όψεως Façade of Buildings proposed to be preserved
 - Κληροιά Στοιχείων Preserving Buildings

ΤΟΜΕΙΣ	I	II	III	IV	V	VI	VII	VIII	IX	X
Σ.Δ.	2.9	2.4	2.0	1.8	1.4	1.2	1.0	0.8	0.6	1.6
Μ.Ε.Σ. ΔΟΜΩΝ ΟΡΙΩΝ ΔΟΜΗΣΗΣ	A	B	Γ	Γ	Δ	Δ	Ε	Ε	Ε	ΣΤ Ζ Η
ΚΑΛΥΨΗ	ΚΑΤΑ Γ.Ο.Κ. 85									
ΑΡΤΙΟΤΗΤΑ	ΚΑΤΑ Γ.Ο.Κ. 85									
ΠΑΡΕΚΚΛΙΣΕΙΣ	ΚΑΤΑ Γ.Ο.Κ. 85									
ΥΨΟΣ	ΚΑΤΑ Γ.Ο.Κ. 85									

Φωτογραφία (αριστερά) και σχέδιο (δεξιά) που απεικονίζουν την κατάσταση των οικοπέδων και την προτεινόμενη ρυθμιστική γραμμή. Η φωτογραφία δείχνει τα κτίρια και τις οδούς, ενώ το σχέδιο δείχνει τις γραμμές και τις σημειώσεις σχετικά με την προτεινόμενη ρυθμιστική γραμμή.

ΠΟΛΕΟΔΟΜΙΚΗ ΜΕΛΕΤΗ - ΕΠΕΚΤΑΣΗ - ΑΝΑΘΕΩΡΗΣΗ

ΜΕΤΑΣΤΑΣΗ 1:100000
 ΑΠΟ ΑΘΗΝΑ 22.6.83

ΟΜΑΔΑ ΜΕΛΕΤΗΣ

- Φ ΜΠΟΜΠΟΥΤΗΣ Πολεοδόμος
- Κ ΣΕΜΠΕΣΤΑ Αρχιτέκτων
- Β ΠΑΤΣΙΑ Αρχιτέκτων
- Κ ΠΟΝΗΡΙΑΣ Τοπογράφος
- Κ ΜΠΡΙΑΑΚΗ Τοπογράφος
- Κ ΠΟΝΗΡΙΑΣ Σχεδιαστής
- Π ΜΕΤΑΣΤΑΤΟΣ Υδρολόγος
- Π ΑΡΓΥΡΟΣ Μηδ. Βιολόγος

ΠΟΛΕΟΔΟΜΙΚΗ ΟΡΓΑΝΩΣΗ ΛΕΙΤΟΥΡΓΙΕΣ ΧΑΡΤΗΣ

URBAN STRUCTURE FUNCTIONS

Π-2.1 P-2.1 ΡΥΘΜΟΤΟΜΙΚΟ ΣΧΕΔΙΟ CITY PLAN

ΚΛΙΜΑΚΑ 1:1000

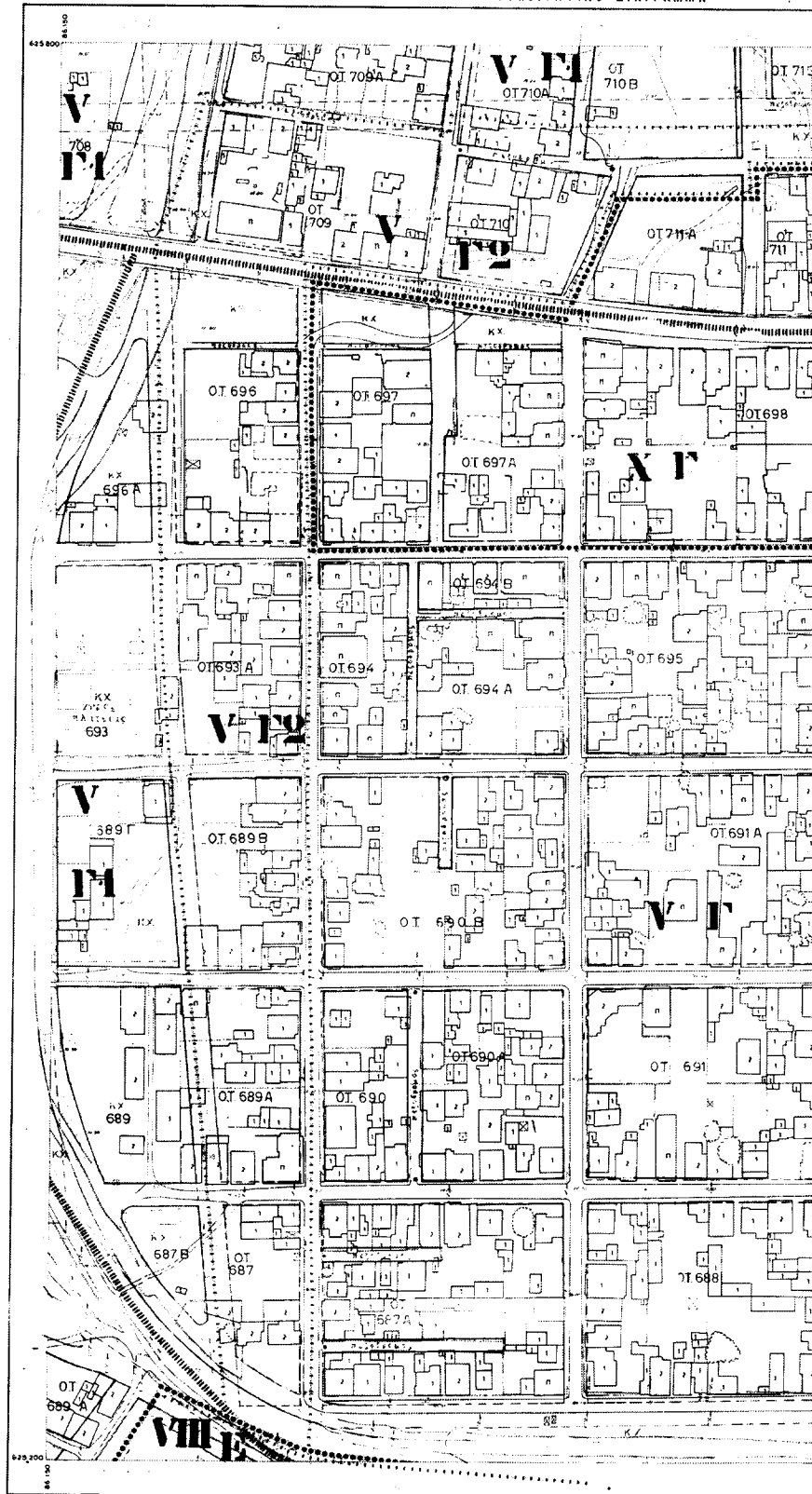
ΛΑΡΙΣΑ

ΔΕΚΕΜΒΡΙΟΣ 1988 ΝΟΜΟΣ ΛΑΡΙΣΕΑΣ

ΝΟΜΟΣ	ΛΑΡΙΣΕΑΣ
ΠΕΡΙΟΧΗ	ΛΑΡΙΣΑ
Μεθόδος συντάξεως	Φωτογραμμετρική
Φωτοαίχμια	22 / 6 / 83
Χρόνος συντάξεως	

ΥΠΟΥΡΓΕΙΟ ΧΩΡΟΤΑΞΙΑΣ, ΟΙΚΙΣΜΟΥ ΚΑΙ ΠΕΡΙΒΑΛΛΟΝΤΟΣ
ΔΙΕΥΘΥΝΣΗ ΧΑΡΤΟΓΡΑΦΗΣΕΩΝ

ΤΟΠΟΓΡΑΦΙΚΟ ΔΙΑΓΡΑΜΜΑ

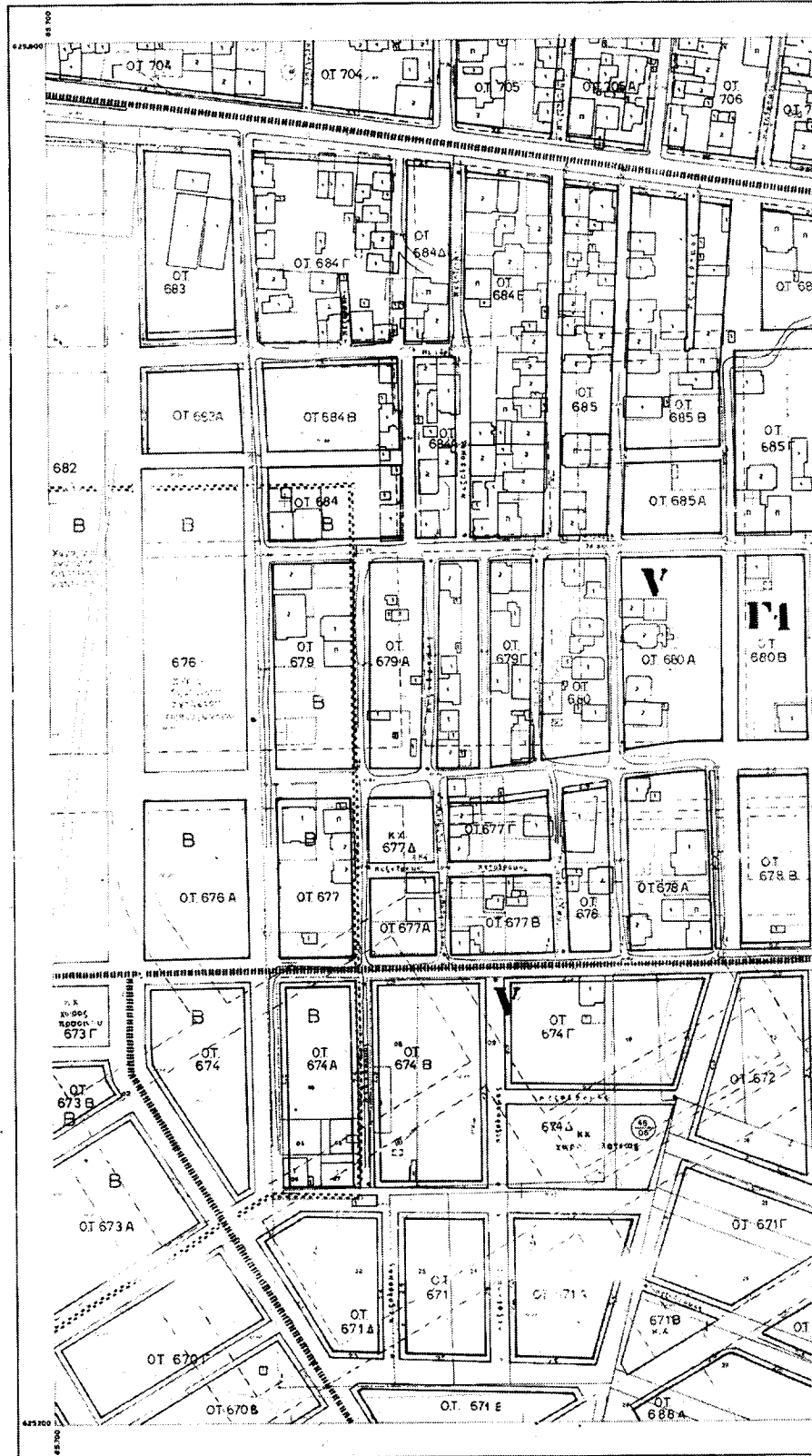


Ελληνικό DATUM
 Έγκριση Μετατοπιστική προβολή 3^η
 Κεντρικός μεσημβρινός Δ: 0^ο απ' Αθήνα
 Ο περιμετρικός τετραγωνισμός του διαγράμματος
 είναι της προβολής ΜΑΤΤ του κέντρου φαλλού
 με φ: και λ: απ' Αθήνα.

ΚΑΙΜΑΚΑ 1:1.000

ΥΠΟΥΡΓΕΙΟ ΧΩΡ/ΞΙΑΣ ΟΙΚΙΣΜΟΥ & ΠΕΡ/ΝΤΟΣ
ΔΙΕΥΘΥΝΣΗ ΧΑΡΤΟΓΡΑΦΗΣΗ

ΤΟΠΟΓΡΑΦΙΚΟ ΔΙΑΓΡΑΜΜΑ

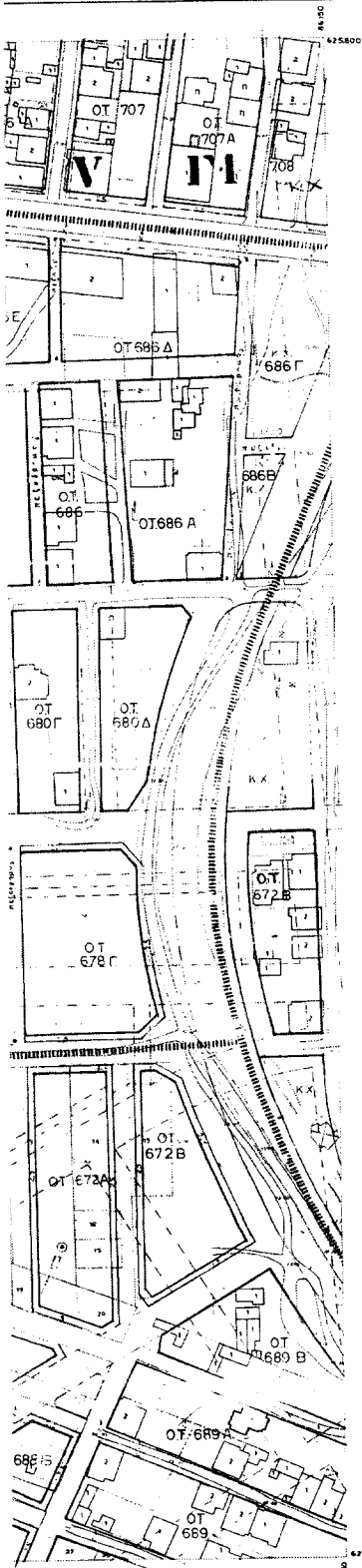


Ελληνικό DATUM
Ευρωπαϊκή Μετασχηματισμένη προβολή 3°
Κεντρικός μεσημέριος Α: 0° απ' Αθήνα
Ο ημερήσιος κλιμακωμένος και διασφραγισμένος
είναι της προβολής ΜΑΤΥ του κεντρικού μεσημέριου
απ' Αθήνα

ΚΑΙΜΑΚΑ 1:1.000

ΚΑ 12.52
1/06.02

Υ.Χ.Ο.Π Ε.Π.Α
82.84



- ΥΠΟΜΝΗΜΑ**
- Όριο Πολεοδομικής Ενότητας - Γενικής City Planning Unit-Neighborhood Boundary
 - Όριο Κεντρικής Περιοχής Central Area Boundary
 - Όριο Πυκνοδομητικής Περιοχής Densely Built-up Area Boundary
 - Ρυθμιστική Γραμμή (προσαν) Street Line (front)
 - Οριοδική Γραμμή (πίσω) Building Line (back)
 - Στοιβ (κόκκινη) Alcove
 - Αποκλιτική Κόρυφος (σε καμία χρήση) Ροζοκό (Chair Space (in common use))
 - Κατανομή Ρυθμιστική ή Οριοδική Γραμμή Allocation Street or Building Line
 - Αρνητικό Κατανομή (in common)
 - Γενική Κατανομή Major Residential
 - Απλό Εργαστήριο, Εξυπηρέτηση, Αναψυχή Retail Trade, Services, Recreation
 - Τεχνικός Τομέας
 - Βιοτεχνική Περιοχή (in common) Light Manufacturing
 - Χονδρικό Εμπόριο, Οπιοπωλεία Outer area Wholesale
 - Βιομηχανική Περιοχή
 - Εξωτερικός Χώρος Κοινόχρηστος Public Open Space
 - Όριο Περιοχής Αναψυχή Boundary of Area Proposed to be Reforested
 - Όριο Προτεινόμενου για Κληρή Αρχαιολογικού Χώρου Boundary of Archaeological site proposed to be listed
 - Όριο προτεινόμενου για κληρή παραδοσιακή ή αντιπροσωπική Συναγωγή of traditional or Preservation District Proposed to be listed
 - Όριο Περιοχής Προτεινόμενης στο Μνημείο Φύσης Κλάσης Boundary of Area proposed for its Special Natural Beauty
 - Βαθμός Προστασίας Degree of Protection
 - Απόλυτη Προστασία Absolute Protection
 - Μερική Προστασία Partial Protection
 - Προτεινόμενα για Κληρή Μνημεία Monuments Proposed to be listed
 - Όριο Τομέων Συντελεστή Δομής (Σ.Δ.) Maximum Floor Area Ratio District Boundary
 - Τομείς Συντελεστή Δομής Floor Area Ratio Districts
 - Όριο Τομέων Δομικών Όρων Δομικής Building Requirements District Boundary
 - Όριο Τομέων Εκδόχων Πυρροτήτων Δομικής Special Building Requirements District Boundary
 - Τομείς Δομικών Όρων Δομικής Core Building Requirements Districts
 - Υακίμβος Χώρος Στάθμευσης Outdoor Parking Area
 - Μετακίνητο Gasoline Station
 - Προτεινόμενα για Κληρή Διατήρηση
 - Αρχειοθηκών ή Φωτοκ. Στάθμευση Buildings Proposed to be Listed for its Historical or Cultural Value
 - Προτεινόμενα για Κληρή Παραδοσιακή ή Αντιπροσωπική Κληρή Διατήρηση Traditional or Representative Buildings Proposed to be Listed
 - Βαθμός Προστασίας Degree of Protection
 - Απόλυτη Προστασία Absolute Protection
 - Μερική Προστασία Partial Protection
 - Προτεινόμενα Οδοί Streets Proposed to be Listed
 - Κληρικά Μνημεία Monuments Proposed to be listed

ΤΟΜΕΙΣ	I	II	III	IV	V	VI	VII	VIII	IX	X
Σ.Δ.	2.3	2.4	2.0	1.8	1.4	1.2	1.0	0.8	0.6	1.6

ΤΟΜΕΙΣ ΔΟΜΙΚΩΝ ΟΡΩΝ ΔΟΜΙΚΗΣ	A	B	Γ	Δ	Ε	Ε ₁	Ε ₂	Ε ₃	ΣΤ	Ζ	Η
ΚΑΛΥΨΗ	ΚΑΤΑ Γ.Ο.Κ. 85										
ΑΡΤΙΟΤΗΤΑ	ΚΑΤΑ Γ.Ο.Κ. 85										
ΠΑΡΕΚΚΛΙΣΕΙΣ	ΚΑΤΑ Γ.Ο.Κ. 85										
ΥΨΟΣ	ΚΑΤΑ Γ.Ο.Κ. 85										

Φωτογραφία της περιοχής εντός του αναθεωρημένου σχεδίου σύμφωνα με την κατάσταση συντελεστή δομής επί της ίδιας η άλλης ομοιοτύπου. Η φωτογραφία να συνοδεύει το σχέδιο υποστήριξης. Επί περιπτώσεων όλες οι ΤΟΜΕΙΣ ΛΟΔ είναι Α.



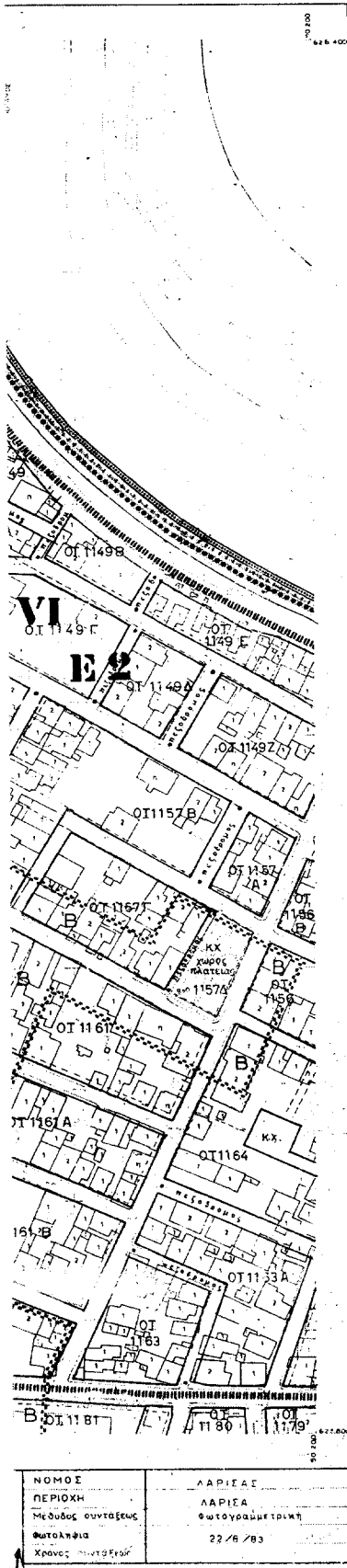
ΚΕΝΤΡΟΝ Φ.Κ. 1:100000	ΗΜΕΡΟΜΗΝΙΑ ΕΠΕΚΤΑΣΗΣ	ΟΜΑΔΑ ΜΕΛΕΤΗΣ
Φ - 39 48	22.6.83	Θ. ΜΠΟΜΠΟΤΗΣ Πολεοδόμος
Α - 1 15	ΑΠΟ ΑΘΗΝΑ	Κ. ΓΕΜΠΕΣΤΑ Αρχιτέκτων
ΔΙΑΝΟΜΗ ΠΙΝΑΚΙΔΩΝ		Β. ΠΑΕΤΣΑ Αρχιτέκτων
		Κ. ΠΟΝΗΡΙΑΝ Τопоγράφος
		Κ. ΜΠΡΙΑΛΗ Τопоγράφος
		Χ. ΜΠΡΙΑΛΗ Συνεργιστής
		Α. ΤΣΙΡΟΣ Υδρολόγος
		Π. ΑΡΓΥΡΟΣ Μηχ. Βιολογικών

ΝΟΜΟΣ	ΛΑΡΙΣΑΣ
ΠΕΡΙΟΧΗ	ΛΑΡΙΣΑ
Μέθοδος συντάξεως	Φωτογραφική
Φωτολήψια	22 / 6 / 83
Χρόνος συντάξεως	

ΚΑΙΜΑΚΑ 1:1000 ΛΑΡΙΣΑ ΔΕΚΕΜΒΡΙΟΣ 1986 ΝΟΜΟΣ ΛΑΡΙΣΑΣ

ΚΑ. 1252
1/15.03

Υ.Χ.Ο.Π Ε.Π.Α 82-84



- ΥΠΟΜΝΗΜΑ**
- ΠΡΟΣΤΑΣΙΑ Οριο Πολεοδομικής Ενότητας - Γεφυρώσεως
City Planning Unit-Neighborhood Boundary
 - Οριο Κεντρικής Περιοχής
Central Area Boundary
 - Οριο Πυκνοδομημένης Περιοχής
Densely Built-up Area Boundary
 - Ρυθμιστική Γραμμή (πρόσνη)
Street Line (front)
 - Οριοδομική Γραμμή (κόκκινη)
Building Line (red)
 - Στόβα (κόκκινη)
Alcove
 - Απόκλιμακ Χώρος (σε κωνική χρήση)
Private Open Space - (common use)
 - Καταρτιωμένη Ρυθμιστική ή Οριοδομική Γραμμή
Architectural Street or Building Line
 - Αρχαία Κατοικία
Residential
 - ΑΒ Γενική Κατοικία
Mixed Residential
 - ΑΒ Απολυτό Εμπόριο, Εξυπηρέτηση, Ανοικτός
Retail Trade, Services, Recreation
 - Υ Τουρισμός
Tourism
 - ΒΠ Βιομηχανία Περίοχη
Outer area Light Manufacturing
 - ΧΠ Χονδρικό Εμπόριο Περιοχή
Outer area Wholesale
 - Βιομηχανία
Industry
 - ΚΧ Ελεύθερος Χώρος Κοινόχρηστος
Public Open Space
 - Οριο Παροχής Ανοικτικής
Boundary of Area Proposed to Be Refurbished
 - Οριο Προτεινόμενου για Κληροιά Αρχαιολογικού Χώρου
Boundary of Archaeological site proposed to be listed
 - Οριο προτεινόμενου για κληροιά περιδομημένου ή διατηρητέου Συνόλου
Boundary of Traditional or Preservation District Proposed to be Listed
 - Οριο Περιοχής Προτεινόμενης για Ιδιαίτερο Φυσικό Κάλλος
Boundary of Place Proposed for its Special Natural Beauty
 - Βαθμός Προστασίας
Degree of Protection
 - Απολυτή Προστασία
Absolute Protection
 - Μερική Προστασία
Partial Protection
 - Προτεινόμενο για Κληροιά Μνημείο
Monument Proposed to be Listed
 - Οριο Τοπικού Συντάκτου Δήμου (Ε.Δ.)
Municipal Area District Boundary
 - Τοπικός Συντάκτης Δήμου
Local Area Urban District
 - Οριο Τοπικού Λοιπών Όρων Αδειοδότησης
Building Regulations - District Boundary
 - Οριο Τοπικού Εθνικής Περιγραμμένης Δομικής
Local Building Regulations District Boundary
 - Τοπικός Λοιπών Όρων Αδειοδότησης
Other Building Regulations District
 - Υπόδημος Χώρος Στεφάνωσης
Public Parking Area
 - Βενζινοστάσιον
Gasoline Station
 - Προτεινόμενο για Κληροιά Διατηρητέο
Architectural or Natural Value
Element Proposed to be Listed for its
 - Αρχαιολογικό ή Φυσικό Στοιχείο
Archaeological or Natural Value
 - Προτεινόμενο για Κληροιά Περιδομημένο ή Διατηρητέο Κτίριο
Traditional or Requiring Preservation
Building Proposed to be Listed
 - Βαθμός Προστασίας
Degree of Protection
 - Απολυτή Προστασία
Absolute Protection
 - Προστασία Καλλιέργειας
Shell Protection
 - Προστασία Όψεων
Facades of buildings proposed to be protected
 - Κτιριακά Συνόδια
Accompanying Buildings

ΤΟΜΕΙΣ	Ι	ΙΙ	ΙΙΙ	ΙV	Υ	VI	VII	VIII	IX	X
Σ.Δ.	2.9	2.4	2.0	1.8	1.4	1.2	1.0	0.8	0.6	1.6

ΤΟΜΕΙΣ ΛΟΙΠΩΝ ΟΡΩΝ ΔΟΜΗΣΗΣ	A	B	Γ	Δ	Ε	Ε ₁	Ε ₂	Ε ₃	ΣΤ	Ζ	Η
ΚΑΛΥΨΗ	ΚΑΤΑ Γ.Ο.Κ. 85										
ΑΡΤΙΟΤΗΤΑ	ΚΑΤΑ Γ.Ο.Κ. 85										
ΠΑΡΕΚΚΛΙΣΕΙΣ	ΚΑΤΑ Γ.Ο.Κ. 85										
ΥΨΟΣ	ΚΑΤΑ Γ.Ο.Κ. 85										

Ρυθμιστικές γενικές υποδείξεις ενός του αναθεωρημένου σχεδίου από τον Διευθυντή Μεταφορών, συντάσσεται σύμφωνα με τις ίδιες ρυθμιστικές υποδείξεις. Ο Σ.Δ. εφαρμόζεται στο σύνολο της ιδιοκτησίας, πριν την διαμορφώση. Στις περιπτώσεις αυτές ο ΤΟΜΕΑΣ ΑΒΑ είναι Α.

Α, Δ, Δ₁

ΚΑΤΑ Γ.Ο.Κ. 85

ΚΑΤΑ Γ.Ο.Κ. 85

ΠΟΛΕΟΔΟΜΙΚΗ ΜΕΛΕΤΗ - ΕΠΕΚΤΑΣΗ - ΑΝΑΘΕΩΡΗΣΗ

ΜΕΤΡΗΣΗ 1:Κ 1:100000 ΗΜΕΡΟΜΗΝΙΑ 22.6.83

Φ. 39 45 Α. 1 15 ΑΠΟ ΛΑΡΙΣΑ

ΔΙΑΝΟΜΗ ΠΙΝΑΚΙΩΝ

ΟΜΑΔΑ ΜΕΛΕΤΗΣ

- Θ ΜΠΟΜΠΟΥΣ Πολεοδόμος
- Κ ΣΕΜΠΕΣΤΑ Αρχιτέκτων
- Ε ΠΑΕΤΣΑ Αρχιτέκτων
- Κ ΠΟΜΠΡΙΑΝΣ Τοπογράφος
- Κ ΜΠΡΙΑΛΑΚΗ Τοπογράφος
- Κ ΠΟΜΠΡΙΑΝΣ Συγκοινωνολόγος
- Π ΜΕΤΑΛΑΤΟΣ Υδραυλικός
- Π ΑΡΓΥΡΟΣ Μηχ. Οικισμ.

ΠΟΛΕΟΔΟΜΙΚΗ ΟΡΓΑΝΩΣΗ URBAN STRUCTURE
ΛΕΙΤΟΥΡΓΙΕΣ FUNCTIONS

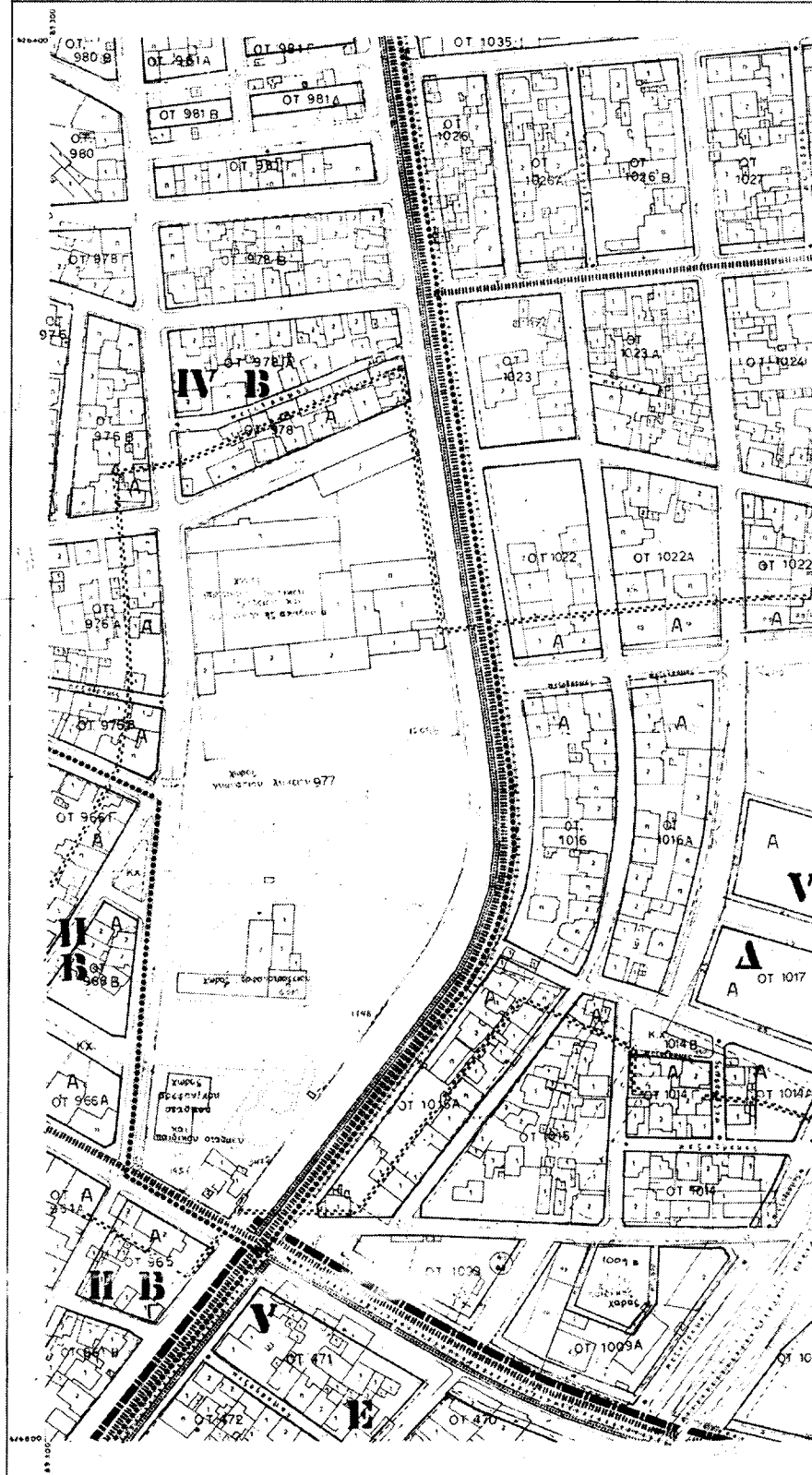
Π-21 P-21 ΡΥΘΜΟΤΟΜΙΚΟ ΣΧΕΔΙΟ 4/Κ 5/21/7.87
CITY PLAN

ΚΑΙΜΑΚΑ 1:1000 ΛΑΡΙΣΑ
ΔΕΚΕΜΒΡΙΟΣ 1988 ΝΟΜΟΣ ΛΑΡΙΣΑΣ

ΝΟΜΟΣ	ΛΑΡΙΣΑΣ
ΠΕΡΙΟΧΗ	ΛΑΡΙΣΑ
Μεθόδος συντάξεως	Φωτογραμμετρική
Φωτοαerial	22/6/83
Χρόνος σύνταξης	

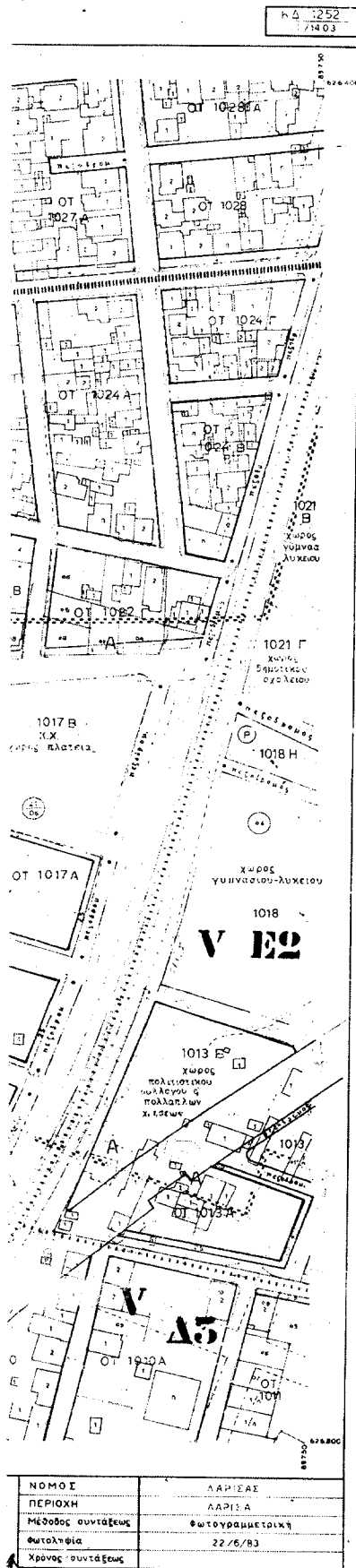
ΥΠΟΥΡΓΕΙΟ ΧΡΗΣΙΑΣ ΟΙΚΙΣΜΟΥ & ΠΕΡΙΤΟΣ
ΔΙΕΥΘΥΝΣΗ ΧΑΡΤΟΓΡΑΦΗΣΕΩΝ

ΤΟΠΟΓΡΑΦΙΚΟ ΔΙΑΓΡΑΜΜΑ



Ελληνικό ΘΑΥΜ
Σχεδιαστής: Μερτακόπουλος Κωνσταντίνος 27
Κεντρικός μετρώνας: Α: 0' αν Αθήνα
Ο μετρώνας: 1: 1000 αν Αθήνα
Ποσοστά: 1: 1000 αν Αθήνα
Μετρώνας: 1: 1000 αν Αθήνα
Μετρώνας: 1: 1000 αν Αθήνα

ΚΑΙΜΑΚΑ 1:1.000



Υ.Χ.Ο.Π. Ε.Π.Α. 82-84

- ΥΠΟΜΝΗΜΑ**
- Οριο Πολιτοειρησίας (Εθνικής) City Planning Area Neighborhood Boundary
 - Οριο Κεντρικής Περιοχής Central Area Boundary
 - Οριο Πανομοιογενούς Περιοχής Central Urban Area Boundary
 - Ρυθμιστική Γραμμή (Περσών) Street Line (green)
 - Οδικολογική Γραμμή (κόκκινη) Building Line (red)
 - Στόμα (Κατοικιών) Arcade
 - Ακλόνητος Χώρος (σε κόκκινη χροιά) Private Plot Space (in red color)
 - Κατοικολογική Ρυθμιστική ή Οδικολογική Γραμμή Architectural Street or Building Line
 - Αιχμηρή Κινητική Ρεοστομία
 - Γενική Κατοικία Μεγάλη Κατοικία
 - Αιχμηρή Εμπορία, Εξοπλισμένης Αιχμηρή Metal Trade, Services, Restaurant
 - Υποκατάστημα Τσιπουριού
 - Παράρτημα ή Υπόγειο Οικόσημο Urban Unit Manufacture
 - Χαλκουργείο Πλαστικής Οικόσημο Craft and Plastic
 - Βιομηχανία Industrial
 - Ελεύθερος Χώρος Κοινοβιότοπος Public Open Space
 - Οριο Πάρκου Αποθεμάτων Warehouse of Area Proposed to be Parked
 - Οριο Προστασίας για Κληροιά Αρχαιολογικού Χώρου Boundary of Archaeological site proposed to be listed
 - Οριο Προστασίας για κληροιά παραδοσιακού ή διατηρητέου οικισμού Boundary of Traditional or Protected District Proposed to be listed
 - Οριο Περιοχής Προστασίας από Ιθαγενή Φυσιολογία Boundary of Place proposed for its Special natural Beauty
 - Βιολογική Προστασία District of Protection
 - Απόλυτη Προστασία Absolute Protection
 - Μερική Προστασία Partial Protection
 - Προστασία για Κληροιά Μνημείο Monument Proposed to be listed
 - Οριο Τριτοί Συναρτάσης Δομικής (Σ.Δ.) Minimum Floor Area Ratio-District Boundary
 - Τοπική Συναρτάσης Δομικής Floor Area Ratio District
 - Οριο Τριτοί Δομικών Όρων Δομικής Building Regulation District Boundary
 - Οριο Τριτοί Εξοπλισμένων Δομικών Συναρτάσης Special Building Regulations District Boundary
 - Τοπική Δομικών Όρων Δομικής Other Building Regulations Districts
 - Υπόγειος Χώρος Στάθμευσης Outdoor Parking Area
 - Βενζινοστάση Gasoline Station
 - Προστασία για Κληροιά Διατηρητέο Αρχιτεκτονικό ή Φυσικό Στοιχείο Element Proposed to be listed for its Architectural or Natural Value
 - Προστασία για Κληροιά Παραδοσιακού ή Διατηρητέου Κτιρίου Traditional or Required Preservation Building Proposed to be listed
 - Βιολογική Προστασία District of Protection
 - Απόλυτη Προστασία Absolute Protection
 - Μερική Προστασία Partial Protection
 - Προστασία Οικόσημο Element of settlement proposed to be preserved
 - Κληροιά Συναρτάσης Architectural Buildings

ΤΟΜΕΙΣ	I	II	III	IV	V	VI	VII	VIII	IX	X
Σ.Δ.	2.3	2.4	2.0	1.8	1.4	1.2	1.0	0.8	0.6	1.6

ΤΟΜΕΙΣ ΛΟΙΠΩΝ ΟΡΩΝ ΔΟΜΗΣΗΣ	A	B	Γ	Δ	Ε	Ε ₁	Ε ₂	Ε ₃	ΣΤ	Ζ	Η
ΚΑΛΩΤΗ	ΚΑΤΑ Γ.Ο.Κ. 85										
ΑΡΤΙΟΤΗΤΑ	10-150	10-200	10-250	10-300	10-350	10-400	10-450	10-500	10-550	10-600	10-650
ΠΑΡΕΚΚΛΙΣΕΙΣ	10-150	10-200	10-250	10-300	10-350	10-400	10-450	10-500	10-550	10-600	10-650
ΥΨΟΣ	ΚΑΤΑ Γ.Ο.Κ. 85										

Ρυθμιστική γραμμή που ορίζει το χώρο που μπορεί να κατασκευαστεί οικόσημο, ανεξάρτητα από το αν είναι ή όχι κληροιά διατηρητέου οικισμού ή κληροιά αρχιτεκτονικού ή φυσικού στοιχείου. Η γραμμή αυτή ορίζει το χώρο που μπορεί να κατασκευαστεί οικόσημο, ανεξάρτητα από το αν είναι ή όχι κληροιά διατηρητέου οικισμού ή κληροιά αρχιτεκτονικού ή φυσικού στοιχείου.

ΠΟΛΕΟΔΟΜΙΚΗ ΜΕΛΕΤΗ - ΕΠΕΚΤΑΣΗ - ΑΝΑΘΕΩΡΗΣΗ

ΚΑΙΝΟΤΟΝ Σ.Δ. = 100000 ΗΜΕΡΗΣΙΑΣ ΔΙΑΤΙΘΕΤΟ ΠΛΗΘΟΣ = 3945
 Α. = 1.15 ΑΠΟ ΑΘΗΝΑ 22.6.83

ΟΜΑΔΑ ΜΕΛΕΤΗΣ

- Β. ΜΠΟΜΠΟΥΣ Πολυτεχνικός
- Κ. ΣΕΜΠΕΤΑ Αρχιτέκτων
- Β. ΠΑΕΤΣΑ Αρχιτέκτων
- Κ. ΠΟΝΗΡΙΑΝΗ Τοπογράφος
- Κ. ΜΠΡΙΑΚΗ Τοπογράφος
- Κ. ΠΟΝΗΡΙΑΝΗ Συγκοινωνολόγος
- Π. ΜΕΤΑΛΙΑΤΟΣ Υδραυλικός
- Ρ. ΑΡΓΥΡΟΣ Μηχ. Δίκτυων

ΠΡΟΤΥΠΟ 5457/23.8.83

ΠΟΛΕΟΔΟΜΙΚΗ ΟΡΓΑΝΩΣΗ URBAN STRUCTURE
 ΛΕΙΤΟΥΡΓΙΕΣ FUNCTIONS
 ΧΑΡΤΗΣ CITY PLAN

Π-2.1 P-2.1 ΡΥΜΟΤΟΜΙΚΟ ΣΧΕΔΙΟ CITY PLAN

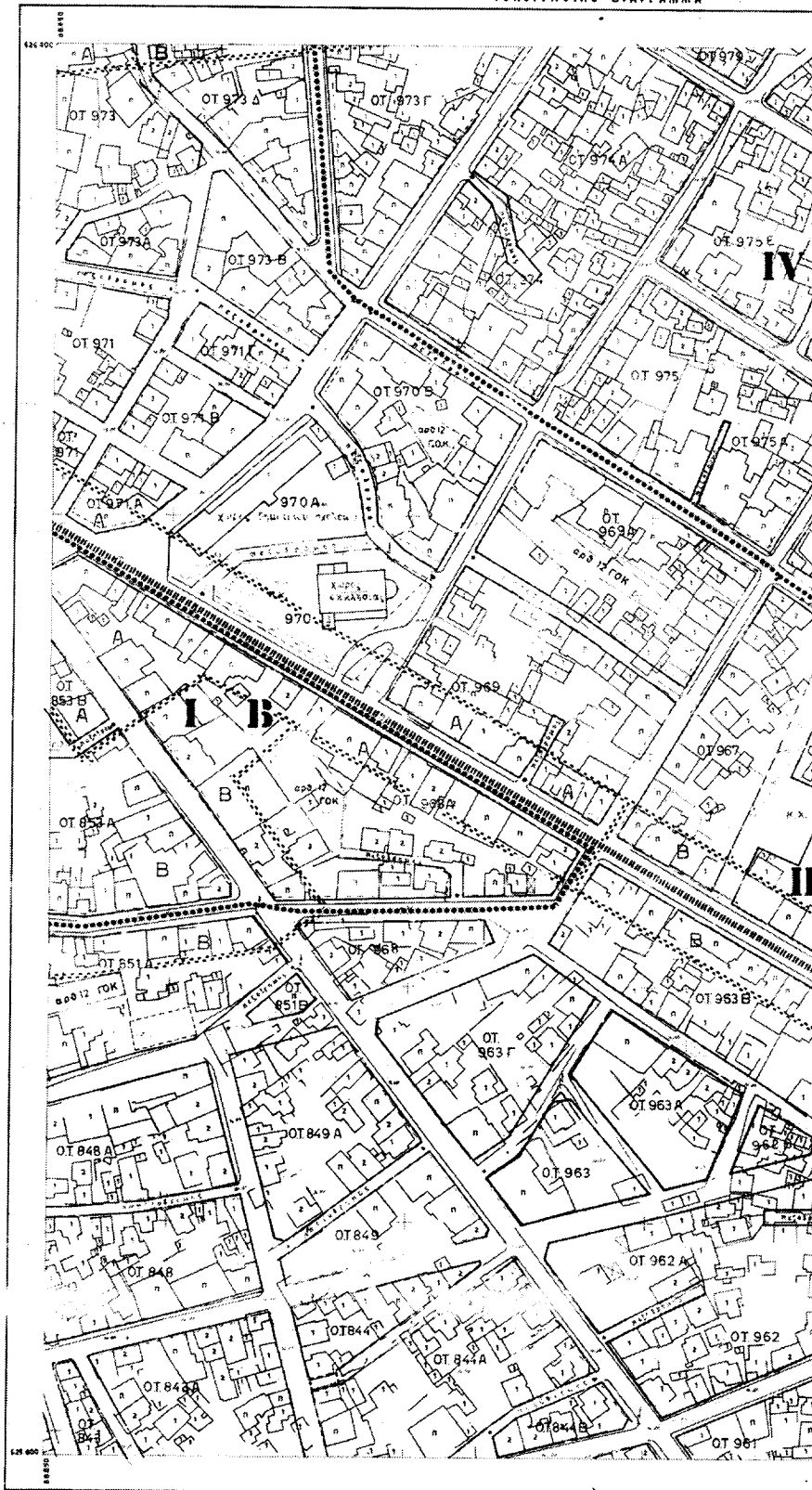
ΚΛΙΜΑΚΑ 1:1000 ΛΑΡΙΣΑ

ΔΕΚΕΜΒΡΙΟΣ 1986 ΝΟΜΟΣ ΛΑΡΙΣΑΣ

ΝΟΜΟΣ	ΛΑΡΙΣΑΣ
ΠΕΡΙΟΧΗ	ΛΑΡΙΣΑ
ΜΕΘΟΔΟΣ ΣΥΝΤΑΞΗΣ	ΓΕΩΓΡΑΦΙΚΗ
Φωτολίστα	22/6/83
Χρόνος σύνταξης	

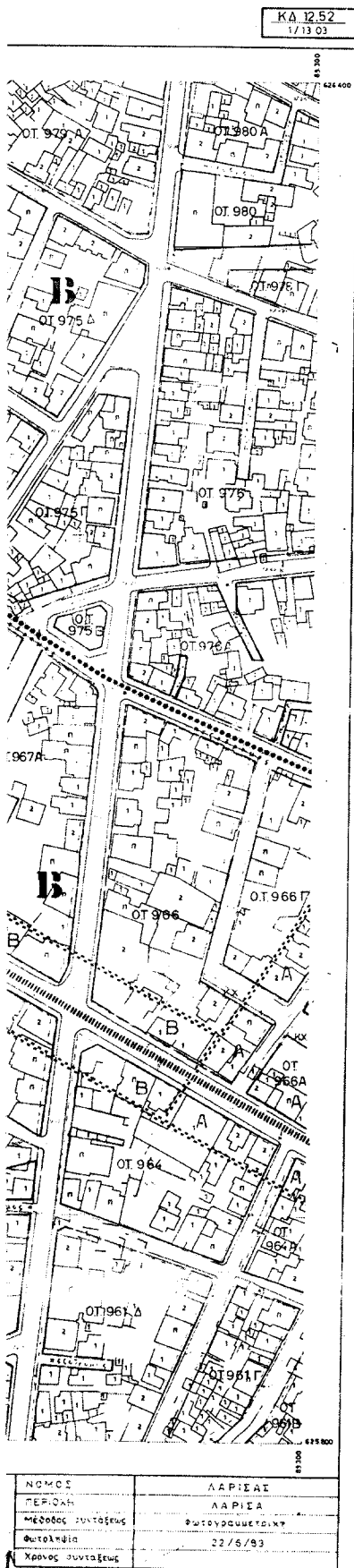
ΥΠΟΥΡΓΕΙΟ ΧΩΡ/ΞΙΑΣ ΔΙΚΙΣΜΟΥ & ΠΕΡ/ΝΤΟΣ
ΔΙΕΥΘΥΝΣΗ ΧΑΡΤΟΓΡΑΦΗΣΕΩΝ

ΤΟΠΟΓΡΑΦΙΚΟ ΔΙΑΓΡΑΜΜΑ



Ελληνικά ΟΔΤ/Μ
Εγκριση Μητροπολιτικού συμβουλίου 3^ο
Κεντρικός προσηλωτής Α: 0^ο απ Αθήνα
Ο περιμετρικός πληρωματικός του διαγράμματος
συντάχθηκε με βάση τα ΑΤΤΥ του κέντρου φύλλου
ατ 8: 101: 1: απ Αθήνα

ΚΑΙΜΑΚΑ 1:1.000



Υ.Χ.Ο.Π. Ε.Π.Α 82/84

- ΥΠΟΜΗΝΗΜΑ**
- Όριο Πολεοδομικής Ενότητας - Γεφυρώνας
City Planning Unit-Neurological Boundary
 - Όριο Κεντρικής Περιοχής
Central Area Boundary
 - Όριο Πυκνοδομημένης Περιοχής
Densely Built-up Area Boundary
 - Ρυθμιστική Γραμμή (Πρόσθια)
Street Line (Front)
 - Οριοδική Γραμμή (Κοκκινιά)
Building Line (Red)
 - Στολ (Κόκκινι)
Alley
 - Ανάκτορος Χώρος (σε κόκκινη γραμμή)
Private Open Space (in red line)
 - Χωροταξική Ρυθμιστική ή Οριοδική Γραμμή
Administrative Street or Building Line
 - Αστική Κατοικία
Residence
 - Γεωική Κατοικία
Mixed Residential
 - Αναψυκτικό Εμπόριο, Εστιατόρια, Ανοικτή
Retail Trade, Delicatés, Restaurants
 - Τουρισμός
Tourism
 - Βιομηχανία
Industry
 - Ελεύθερος Χώρος Κινηματογράφου
Public Open Space
 - Όριο Πινακίδας Αντιπλημμύρας
Boundary of Area Proposed to be Reflooded
 - Όριο Προστασίας για Κληρονομικό Χώρο
Boundary of Area Proposed to be Listed
 - Όριο προστασίας για κληρονομικό ή διατηρητέο Σύνολο
Boundary of Traditional or Preservation District Proposed to be Listed
 - Όριο Προστασίας για Σημαντικό Φυσικό Χώρο
Boundary of Area Proposed for its Special Natural Values
 - Βελύχος Προστασίας
Degree of Protection
 - Απόλυτη Προστασία
Absolute Protection
 - Μερική Προστασία
Partial Protection
 - Προστασία για Κληρονομία
Monuments Proposed to be Listed
 - Όριο Τμήτος Συντελεστή Δόμησης (Ε.Δ.)
Maximum Floor Area Ratio-District Boundary
 - Τοπικές Συντελεστών Δόμησης
Floor Area Ratio Districts
 - Όριο Τμήτος Ανοικτών Όρων Δόμησης
Building Regulations District Boundary
 - Όριο Τμήτος Ελεύθερου Όρων Δόμησης
Setback Building Regulations District Boundary
 - Τοπικές Ανοικτών Όρων Δόμησης
Other Building Regulations Districts
 - Υπόγειος Χώρος Στάθμευσης
Outdoor Parking Area
 - Βελύχος
Degree of Protection
 - Προστασία για Κληρονομία Διατηρητέο
Elements Proposed to be Listed for its Architectural or Natural Value
 - Προστασία για Κληρονομικό ή Διατηρητέο Κτίριο
Facilities of Buildings Preservation
 - Βελύχος Προστασίας
Degree of Protection
 - Απόλυτη Προστασία
Absolute Protection
 - Προστασία Κατασκευών
Special Protection
 - Προστασία - Όψεις
Facades of Buildings proposed to be protected
 - Κληρονομία Συναρμολογούμενων Κτιρίων
Assemblage Buildings

ΤΟΜΕΙΣ	I	II	III	IV	V	VI	VII	VIII	IX	X		
Σ.Δ.	2.9	2.4	2.0	1.8	1.4	1.2	1.0	0.8	0.5	1.8		
ΤΟΜΕΙΣ ΔΟΜΩΝ ΟΡΩΝ ΚΟΜΜΗΣ	A	B	Γ	Γ ₂	Δ	Δ ₁	E	E ₁	E ₂	ΣΤ	Z	H
ΚΑΛΩΣΗ	ΚΑΤΑ Γ.Ο.Κ. 85											
ΑΡΤΙΟΤΗΤΑ	10 750	10 200	10 300	10 300	10 100	10 200	10 200	10 200	10 200	10 200	10 200	10 200
ΠΑΡΕΚΚΛΙΣΕΙΣ	10 200	10 200	10 200	10 200	10 200	10 200	10 200	10 200	10 200	10 200	10 200	10 200
ΥΨΟΣ	ΚΑΤΑ Γ.Ο.Κ. 85											

Α, Δ, Δ₁
ΚΑΤΑ Γ.Ο.Κ. 85
Α, Δ, Δ₁
ΚΑΤΑ Γ.Ο.Κ. 85
Α, Δ, Δ₁
ΚΑΤΑ Γ.Ο.Κ. 85

ΠΟΛΕΟΔΟΜΙΚΗ ΜΕΛΕΤΗ ΓΕΦΥΡΩΝΑΣ - ΑΝΑΘΕΩΡΗΣΗ

ΚΕΝΤΡΙΟΝ Κ.Χ. 1:100000 ΗΜΕΡΗΣΙΟΝ ΠΛΑΝΟΝ 22.6.83

Φ. 29.45 Α. 1.15 ΑΠΟ ΑΘΗΝΑ

ΔΙΑΝΟΜΗ ΠΙΝΑΚΙΔΩΝ

ΟΜΑΔΑ ΜΕΛΕΤΗΣ

- Θ. ΜΠΟΜΠΟΥΣ Πολεοδόμος
- Κ. ΣΕΜΠΕΙΤΑ Αρχιτέκτων
- Ε. ΠΑΥΣΑ Αρχιτέκτων
- Κ. ΠΟΝΗΡΙΑΝΣ Τοπογράφος
- Κ. ΜΠΡΙΑΛΗΚΗ Τοπογράφος
- Κ. ΠΟΝΗΡΙΑΝΣ Συμπληρωματικός
- Π. ΜΕΤΑΣΤΑΤΟΣ Υδραυλικός
- Π. ΑΡΓΥΡΟΣ Μηχ. Δικτύων

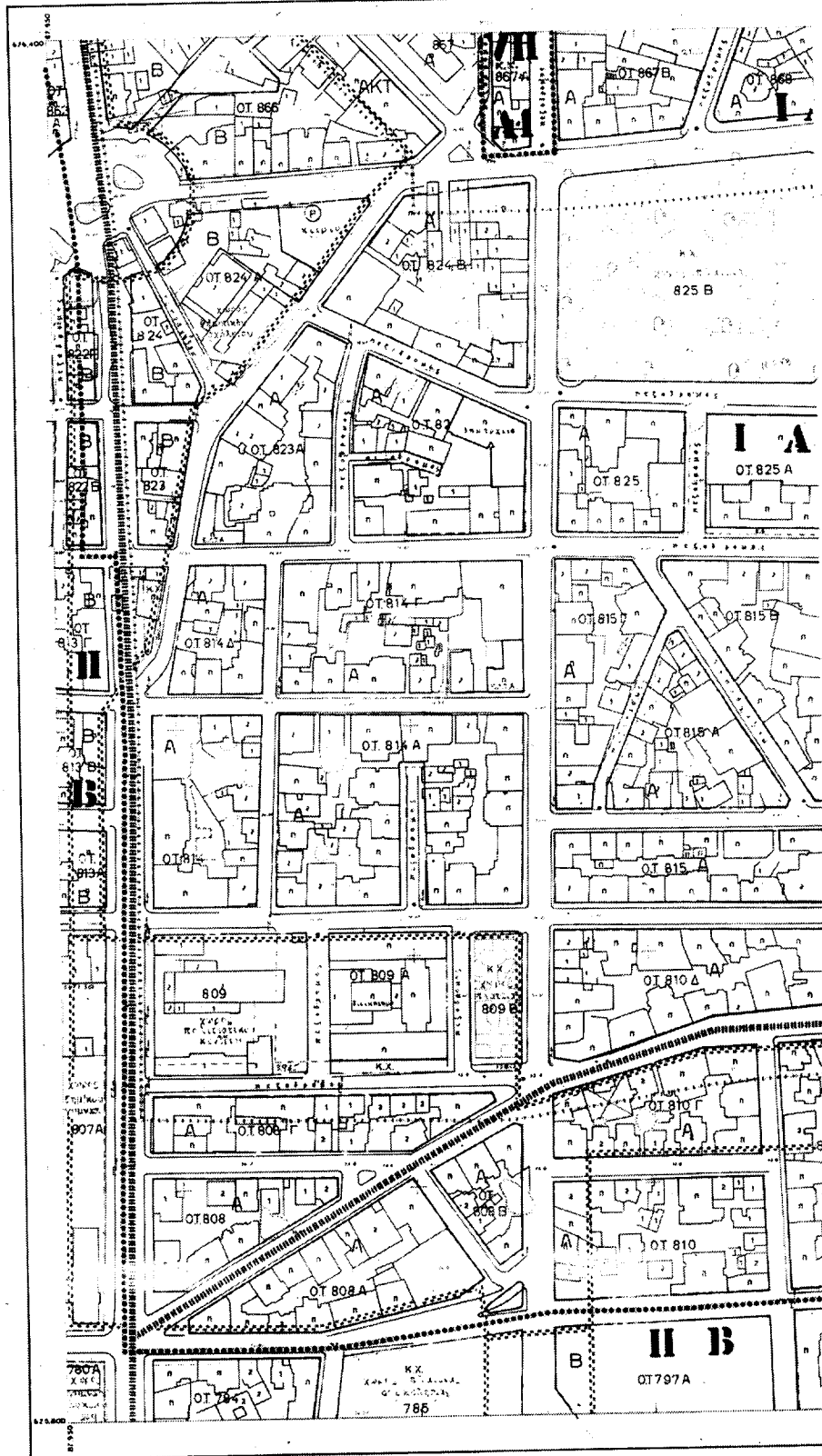
ΑΡΧΙΤΕΚΤΟΝΙΚΟ ΠΡΟΤΥΠΟ

ΟΝΟΜΑΤΟΛΟΓΙΑ

ΠΟΛΕΟΔΟΜΙΚΗ ΟΡΓΑΝΩΣΗ	URBAN STRUCTURE FUNCTIONS
ΚΑΡΤΕΣ	ΡΥΘΜΟΤΟΜΙΚΟ ΙΧΘΕΙΟ
Π-2.1 P-2.1	CITY PLAN
ΚΛΙΜΑΚΑ 1:1000	ΛΑΡΙΣΑ
ΔΕΚΕΜΒΡΙΟΣ 1988	ΝΟΜΟΣ ΛΑΡΙΣΑΣ

ΥΠΟΥΡΓΕΙΟ ΧΩΡ/ΕΙΑΣ ΟΙΚΙΣΜΟΥ & ΠΕΡ/ΝΤΟΣ
ΔΙΕΥΘΥΝΣΗ ΧΑΡΤΟΓΡΑΦΙΩΝ

ΤΟΠΟΓΡΑΦΙΚΟ ΔΙΑΓΡΑΜΜΑ



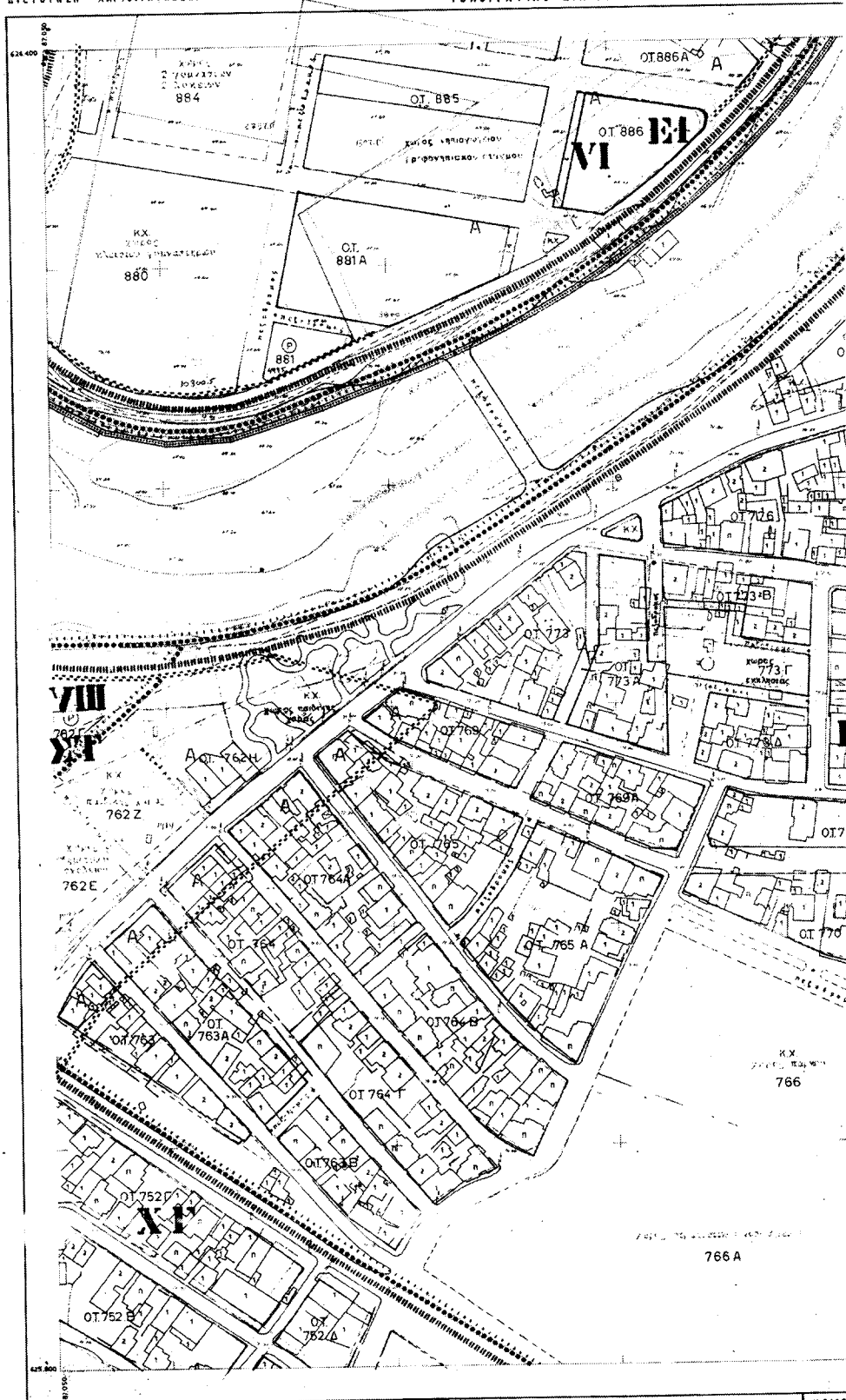
Ελλάδα ΟΑΤΜ
 Κεντρική Μητροπολιτική αρχιτεκτονική Υπηρεσία
 Οργανισμός Τοπογραφικών Υπηρεσιών του Υπουργείου Χωρ/ΕΙΑΣ ΟΙΚΙΣΜΟΥ & ΠΕΡ/ΝΤΟΣ
 με 41 και 42 σε Αθήνα.

ΚΑΙΜΑΚΑ 1:1.000

Handwritten notes:
 Α.Σ. 10/10/66
 10/10/66

ΥΠΟΥΡΓΕΙΟ ΧΩΡ/ΕΙΑΣ ΟΙΚΙΣΜΟΥ & ΠΕΡ/ΝΤΟΣ
ΔΙΕΥΘΥΝΣΗ ΧΑΡΤΟΓΡΑΦΙΕΩΝ

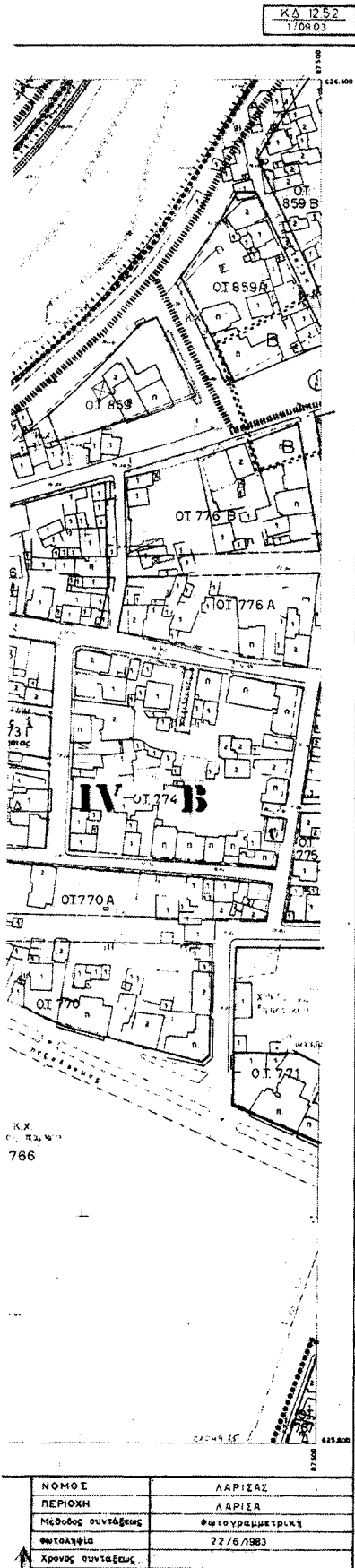
ΤΟΠΟΓΡΑΦΙΚΟ ΔΙΑΓΡΑΜΜΑ



Ελληνικό DATUM
Εγκυρία Μεταλλογραφία προβάλε 3"
Κεντρικός μεταβλητός Α: 0" απ'Αθήνα.
Ο κεντρικός μεταβλητός του διαγράμματος
είναι της προβάλες ΜΑΤΥ του κέντρου φαλλού

ΚΛΙΜΑΚΑ 1:1.000

ΝΟΜΟΣ
ΠΕΡΙΟΧΗ
ΜΕΘΟΔΟΣ
ΦΩΤΟΛΗΨΗ
Χρόνος



Υ.Χ.Ο.Π Ε.Π.Α 82/84

- ΥΠΟΜΗΝΗΜΑ**
Όριο Πολεοδομικής Ενότητας - Γενοσηφής
City Planning Unit-Neighborhood Boundary
- Όριο Περιοχικής Περιοχής
District Area Boundary
 - Όριο Πανεκδομικών Περιοχών
District Build-up Area Boundary
 - Ρυθμιστική Γραμμή (Προσοχή)
Street Line (Warning)
 - Οριοθετική Γραμμή (Ασφάλεια)
Building Line (Safety)
 - Εσοδή (Ασφάλεια)
Alcove
 - Ασφάλτος Χώρος (σε κοινή χρήση)
Public Open Space (in common use)
 - Κατοικώσιμη Ρυθμιστική ή Θεωρητική Γραμμή
Admitted Street or Building Line
 - Αμυγκ. Κατοικία
Residential
 - Γενική Κατοικία
Mixed Residential
 - Αστική Εμπόρευμα, Εξυπηρέτηση, Αμusement
Retail Trade, Services, Recreation
 - Τουρισμός
Tourism
 - Βιοτεχνική Περιοχή
Cottage zone (with Manufacturing)
 - Χαλκινοβιομηχανική Περιοχή
Cottage area (Industrial)
 - Βιομηχανία
Industry
 - Ελεύθερος Χώρος, Κοινόχρηστος
Public Open Space
 - Όριο Περιοχικής Αναπόθεσης
Boundary of Area Proposed to be Relinquished
 - Όριο Προστασίας για Κληροιά Αρχιτεκτονικού Χαρακτήρα
Boundary of Architectural site proposed to be listed
 - Όριο προστασίας για κληροιά παραδοσιακή ή αντιπροσωπευτική Συναυλία
Boundary of Traditional or Representative District Proposed to be Listed
 - Όριο Περιοχικής Προστασίας των Ιδιαιτέρων Φυσιολογικών Χώρων
Boundary of Area Proposed for the Special Natural Beauty
 - Βιολογική Προστασία
Degree of Protection
 - Απόλυτη Προστασία
Absolute Protection
 - Μερική Προστασία
Partial Protection
 - Προστασία για Κληροιά Μνημείων
Monument Proposed to be Listed
 - Όριο Τριών Συντάκτων Διοικήσεων (Σ.Δ.)
Maximum Three Area Ratio District Boundary
 - Τοπική Συντακτική Διοίκηση
Local Area Ratio District
 - Όριο Τριών Αποκεντρωμένων Διοικήσεων
District Boundary
 - Όριο Τριών Βιολογικών Περιοχών - Τριών Διοικήσεων
Special Building Regulations District Boundary
 - Τοπική Διοίκηση - Όριο Διοικήσεων
District Building Regulations District
 - Υποχρεωτικός Χώρος Στοιβώσεως
Quarantine Parking Area
 - Βελοδρόμος
Bicycle Street
 - Προτεινόμενα για Κληροιά Αρχιτεκτονικού Χαρακτήρα
Architectural or Natural Value
 - Προστασία για Κληροιά Παραδοσιακή ή Αντιπροσωπευτική Συναυλία
Traditional or Representative District Proposed to be Listed
 - Βιολογική Προστασία
Degree of Protection
 - Απόλυτη Προστασία
Absolute Protection
 - Μερική Προστασία
Partial Protection
 - Προστασία - Όφελος
Facilities of buildings proposed to be protected
 - Κληροιά Φυσιολογικών Χώρων
Representative Buildings

ΤΟΜΕΙΣ	I	II	III	IV	V	VI	VII	VIII	IX	X
Σ.Δ.	2.3	2.4	2.0	1.8	1.4	1.2	1.0	0.8	0.6	1.8
ΤΟΜΕΙΣ ΛΟΙΠΩΝ ΟΡΩΝ ΔΟΜΗΣΗΣ	Α Β Γ Γ ₁ Γ ₂ Δ Δ ₁ Ε Ε ₁ Ε ₂ Ε ₃ ΣΤ Ζ Η									
ΚΑΛΥΨΗ	ΚΑΤΑ Γ.Ο.Κ. 85									
ΑΡΤΙΟΤΗΤΑ	ΚΑΤΑ Γ.Ο.Κ. 85									
ΠΑΡΕΚΚΛΙΣΕΙΣ	ΚΑΤΑ Γ.Ο.Κ. 85									
ΤΥΠΟΣ	ΚΑΤΑ Γ.Ο.Κ. 85									

*Ρυθμιστικές διατάξεις εντός του αναθεωρημένου σχεδίου αποκτούν δικαίωμα μεταφοράς ανεπιτόμου δόσης επί της ίδιας ή άλλης ιδιοκτησίας.
Ο Δ.9 εφαρμόζεται στο σύνολο της έκτασης των των ρυθμιστικών. Επί περιπτώσεως αυτές ο ΤΟΜΕΑΣ ΛΟΔ είναι *

ΠΟΛΕΟΔΟΜΙΚΗ ΜΕΛΕΤΗ ΕΠΕΚΤΑΣΗΣ ΑΝΑΘΕΩΡΗΣΗ

ΚΕΝΤΡΟΝ Π.Χ. 1:100000 ΗΜΕΡΟΜΗΝΙΑ ΦΥΛΑΞΗΜΕΝΗΣ 22.8.83 ΟΜΑΔΑ ΜΕΛΕΤΗΣ

Φ-3945 Α-116 ΛΟΔ ΑΒΒΑ

ΔΙΑΝΟΜΗ ΠΙΝΑΚΙΩΝ

- Θ. ΜΠΟΜΠΟΤΗ Πολεοδομίας
- Κ. ΣΙΜΠΕΣΤΑ Αρχιτεκτόνων
- Ε. ΠΑΥΣΙΑ Αρχιτεκτόνων
- Κ. ΠΟΝΗΡΙΑΝΣ Τοπογράφος
- Κ. ΜΠΡΙΑΚΗ Τοπογράφος
- Κ. ΠΟΝΗΡΙΑΝΣ Συγκοινωνιολόγος
- Π. ΜΕΤΑΣΙΤΟΣ Υδρολόγος
- Γ. ΑΡΓΥΡΟΣ Μηχ. Οδών

ΕΠΙΜΕΤΡΟ: 550 α.κ.ρ. 07
ΠΛΑΤΗ: 550 α.κ.ρ. 07
ΟΜΟΙΟΤΗΤΑ: 1:1000

ΠΟΛΕΟΔΟΜΙΚΗ ΟΡΓΑΝΩΣΗ ΛΑΡΙΣΑΣ
URBAN STRUCTURE FUNCTIONS ΛΑΡΙΣΑΣ

Π-2.1 P-2.1 ΡΥΘΜΟΤΟΜΙΚΟ ΣΧΕΔΙΟ CITY PLAN

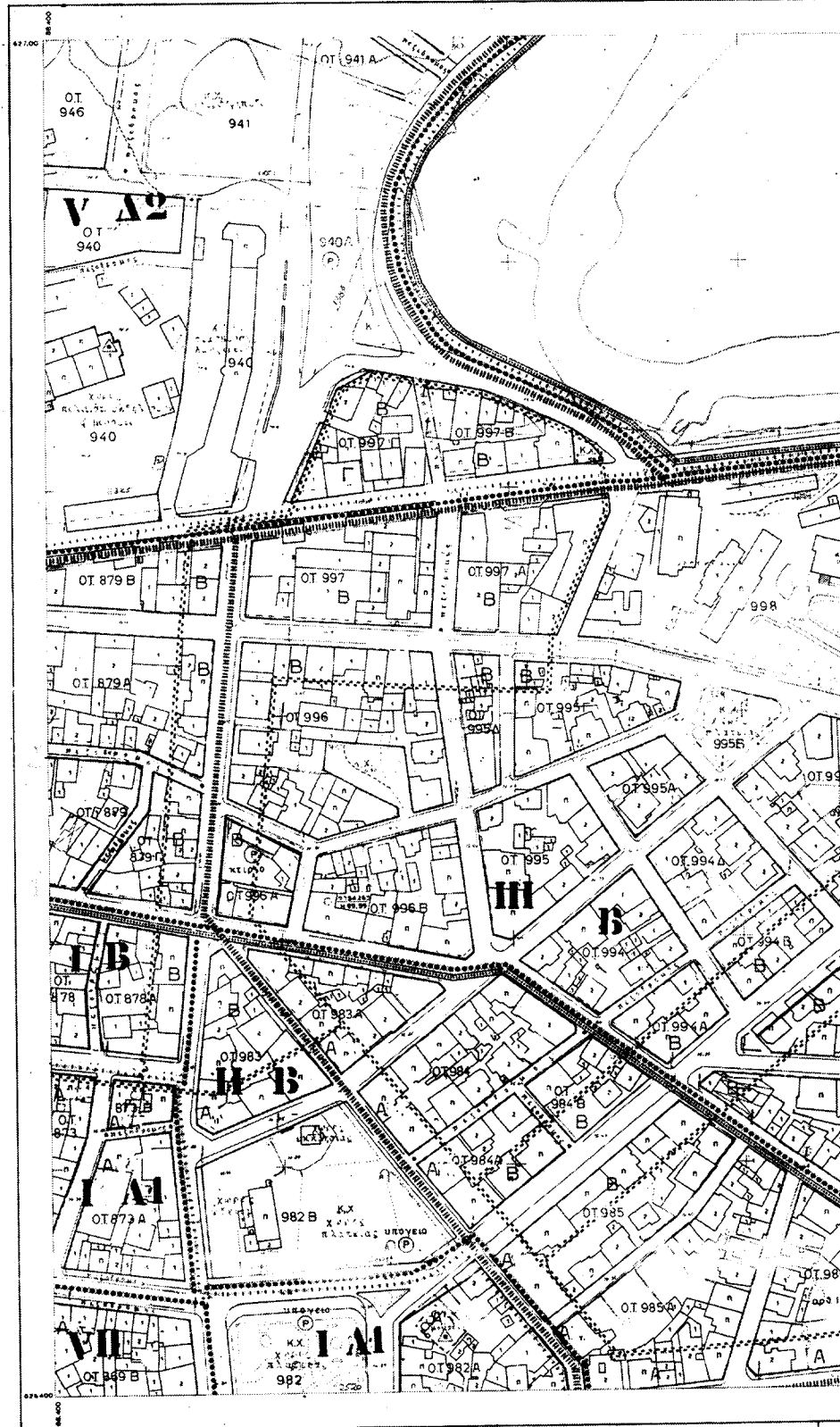
ΚΛΙΜΑΚΑ 1:1000 ΛΑΡΙΣΑ

ΔΕΚΕΜΒΡΙΟΣ 1988 ΝΟΜΟΣ ΛΑΡΙΣΑΣ

ΝΟΜΟΣ	ΛΑΡΙΣΑΣ
ΠΕΡΙΟΧΗ	ΛΑΡΙΣΑ
Μέθοδος συντάξεως	Φωτογραμμετρική
Φωτοαerial	22/6/1983
Χρόνος συντάξεως	

ΥΠΟΥΡΓΕΙΟ ΧΩΡΕΙΑΣ ΟΙΚΙΣΜΟΥ & ΠΕΡ/ΝΤΟΣ
ΔΙΕΥΘΥΝΣΗ ΧΑΡΤΟΓΡΑΦΙΩΝ

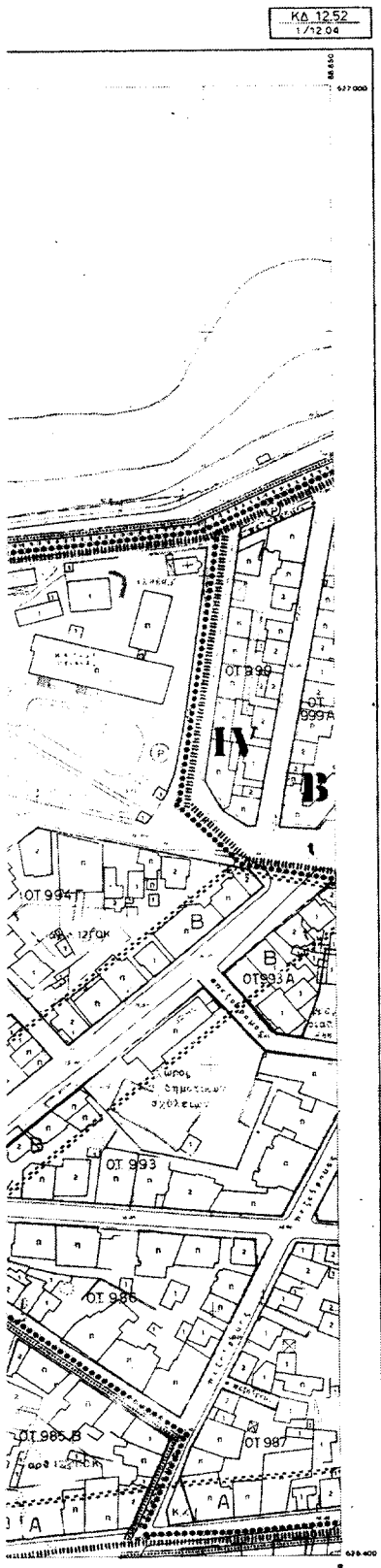
ΤΟΠΟΓΡΑΦΙΚΟ ΔΙΑΓΡΑΜΜΑ



Επίπεδο DATUM
Ευκλείδειο Μετατόπιση προβολή 3^η
Κεντρικός μεσημβρινός 11^{ος} Αξονας
Ο περιμετρικός/πλευρικός του διαγράμματος
είναι της προβολής ΜΑΤΤ του κέντρου φύλλου

ΚΑΙΜΑΚΑ 1:1.000

NC
ΠΕ
ΜΕ
Φω
Χρ



Υ.Χ.Ο.Π. Ε.Π.Α 82/84

- ΥΠΟΜΝΗΜΑ**
- Όριο Πολεοδομικής Ενότητας - Γεωγραφική City Planning Unit/Neighborhood Boundary
 - Όριο Κεντρικής Περιοχής Central Area Boundary
 - Όριο Πολεοδομικής Περιοχής District Boundary
 - Ρυμοτομική Γραμμή (πράσινη) Street Line (green)
 - Οριοθετική Γραμμή (κόκκινη) Building Line (red)
 - Στόβ (κεντρική) Arcade
 - Ακαθάρτος Χώρος (σε καφέ χρώμα) Place (in brown color)
 - Κεντροεισόδος Ρυμοτομική ή Οριοθετική Γραμμή Abutment Street or Building Line
 - Ανεμόσκαλο Κατοικίας Residential Staircase
 - Γενική Κατοικία Mixed Residence
 - Λιανό Εμπόριο, Εμπόρευση, Ανοικτά Retail Trade, Services, Restaurants
 - Τραπεζικός Bank
 - Βιομηχανική Περιφέρεια Industrial Area
 - Χ.Π. Κοιμητήριο Περιφέρεια Other than Cemetery
 - Βιομηχανική Industrial
 - Κ.Κ. Εκδόσεις Χώρος Καταστήματος Public Open Space
 - Όριο Περιοχής Αναπόθεσης Boundary of Area Proposed to be Reclaimed
 - Όριο Προτεινόμενου για Κρήνη Αρραβωλωμένου Χώρου Boundary of Area Proposed to be Reclaimed
 - Όριο προτεινόμενου για κρήνη παραδοσιακή ή διατηρητέο Σύνολο Boundary of Traditional or Preservation District Proposed to be Listed
 - Όριο Περιοχής Προστασίας στο Παιδικό Φυσιολογικό Χώρο Boundary of Place Proposed for its Special Natural Quality
 - Βελτιωμένη Προστασία Improved Protection
 - Απολυτή Προστασία Absolute Protection
 - Μερική Προστασία Partial Protection
 - Προτεινόμενο για Κρήνη Μουσίου Musician's Place Proposed to be Listed
 - Όριο Τομέα Συντάκτου Δομικής (Ε.Δ.) Municipium Urban Ratio District Boundary
 - Τομέα Συντάκτου Δομικής Urban Ratio District
 - Όριο Τομέα Δομικών Όρων Δομικών Building Regulations District Boundary
 - Όριο Τομέα Εξέλιξης Προστασίας ή Δομικών Όρων Δομικών Urban Building Regulations Districts
 - Υπόψη Χώρος Σημειώσεων Outdoor Parking Area
 - Βενζινοβόθρο Gasoline Station
 - Προτεινόμενο για Κρήνη Διατηρητέο Architectural or Natural Value
 - Προτεινόμενο για Κρήνη Παραδοσιακό ή Διατηρητέο Σύνολο Traditional or Requiring Preservation Buildings Proposed to be Listed
 - Βελτιωμένη Προστασία Improved Protection
 - Απολυτή Προστασία Absolute Protection
 - Μερική Προστασία Partial Protection
 - Προτεινόμενο Όρων Conditions of buildings proposed to be protected
 - Κρήνη Συντάκτου Architectural Heritage

ΤΟΜΕΙΣ	I	II	III	IV	V	VI	VII	VIII	IX	X
Σ.Α.	2.9	2.4	2.0	1.8	1.4	1.2	1.0	0.8	0.6	1.8

ΤΟΜΕΙΣ ΛΟΙΠΩΝ ΟΡΩΝ ΔΟΜΩΣΗΣ	A	B	Γ	Γ ₁	Γ ₂	Δ	Δ ₁	Ε	Ε ₁	Ε ₂	Ε ₃	ΣΤ	Ζ	Η
ΚΑΛΥΨΗ	ΚΑΤΑ Γ.Ο.Κ. 85													
ΑΡΤΙΟΤΗΤΑ	ΚΑΤΑ Γ.Ο.Κ. 85													
ΠΑΡΕΚΚΛΙΣΕΙΣ	ΚΑΤΑ Γ.Ο.Κ. 85													
ΥΨΟΣ	ΚΑΤΑ Γ.Ο.Κ. 85													

• Ρυμοτομικές ιδιοκτησίες ενός του αναθεωρημένου σχεδίου υποκτούν δικαίωμα μεταφοράς συντελεστών δομικών επί της ιδίας ή άλλης ιδιοκτησίας. Ο Σ.Α. εφαρμόζεται στο σύνολο της ιδιοκτησίας και της ρυμοτομίας. Είς περιπτώσεις αυτές ο ΤΟΜΕΑΣ ΑΔΔ είναι Α.

ΚΑΤΑ Γ.Ο.Κ. 85	Α	Δ ₁	Δ ₂
ΑΡΤΙΟΤΗΤΑ	100%	100%	100%
ΥΨΟΣ	100%	100%	100%

ΠΟΛΕΟΔΟΜΙΚΗ ΜΕΛΕΤΗ ΕΠΕΚΤΑΣΗ ΛΑΡΙΣΣΗΣ

ΚΕΝΤΡΟΝ 1:50000 ΗΜΕΡΟΜΗΝΙΑ ΦΩΤΟΓΡΑΦΙΑΣ 22.6.83

Φ. 28 45 Α. 1 15 ΑΠΟ ΛΑΡΙΣΣΑ

ΔΙΑΝΟΜΗ ΠΙΝΑΚΙΔΩΝ

ΟΜΑΔΑ ΜΕΛΕΤΗΣ

- Θ. ΜΠΟΜΠΟΥΤΗΣ Πολεοδόμος
- Κ. ΣΕΜΠΕΣΤΑ Αρχιτέκτων
- Κ. ΠΑΥΣΤΑ Αρχιτέκτων
- Κ. ΠΟΝΗΡΙΑΝΗΣ Τοπογράφος
- Κ. ΜΠΡΙΑΚΗ Τοπογράφος
- Κ. ΠΟΝΗΡΙΑΝΗΣ Συγκοινωνιολόγος
- Π. ΜΕΤΑΣΤΑΤΟΣ Υδρολόγος
- Π. ΑΡΓΥΡΟΣ Κληρ. Οικολόγος

ΕΠΙΧΕΙΡΗΣΙΑΚΟ ΣΧΕΔΙΟ

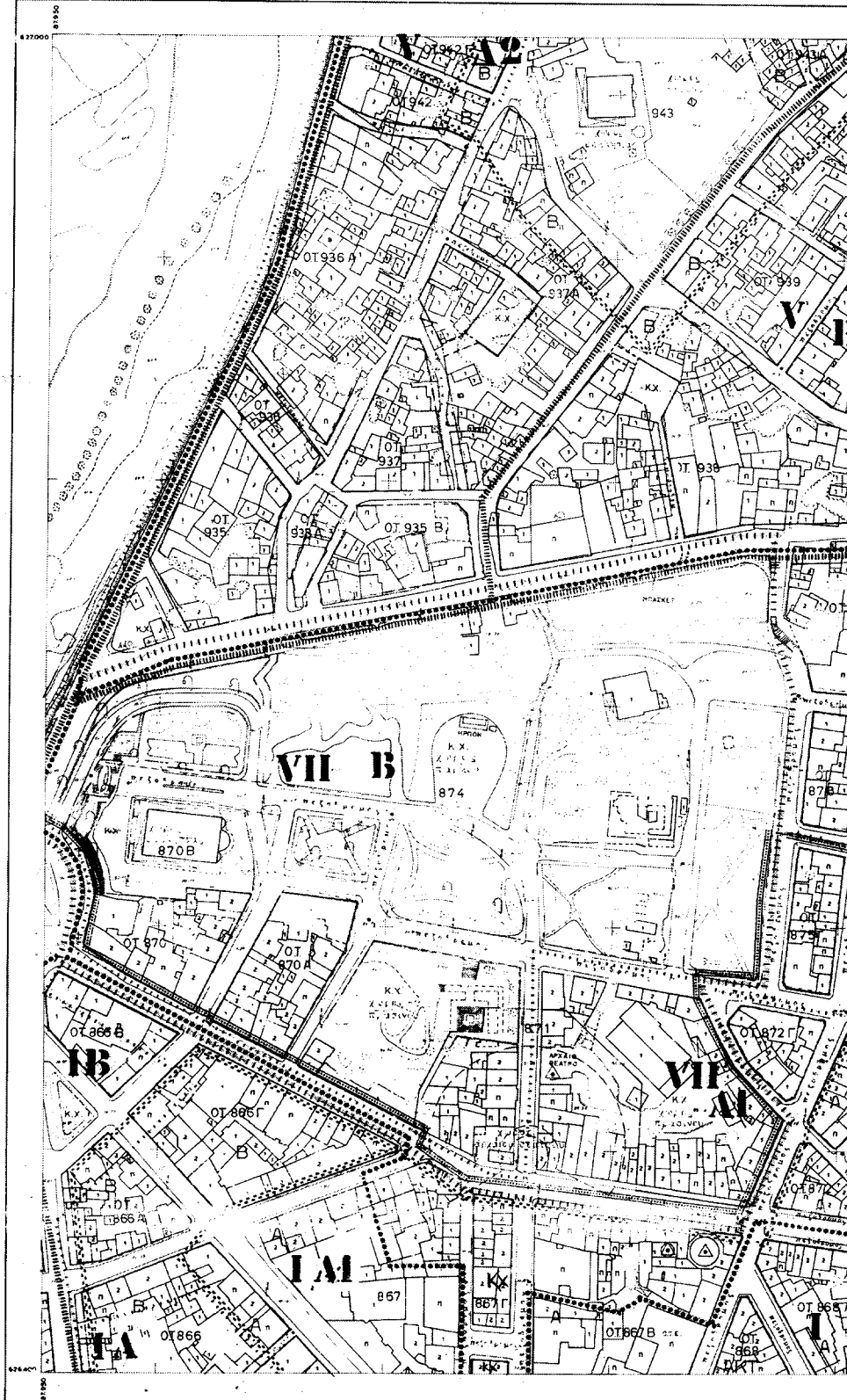
ΟΝΟΜΑΤΟΛΟΓΙΟ

ΠΟΛΕΟΔΟΜΙΚΗ ΟΡΓΑΝΩΣΗ ΔΕΥΤΕΡΕΣ ΣΑΡΤΕΣ	URBAN STRUCTURE FUNCTIONS
Π-2.1 P-2.1	CITY PLAN
ΚΛΙΜΑΚΑ 1:1000	ΛΑΡΙΣΣΑ
ΔΕΚΕΜΒΡΙΟΣ 1985	ΝΟΜΟΣ ΛΑΡΙΣΣΑΣ

ΝΟΜΟΣ	ΛΑΡΙΣΣΑΣ
ΠΕΡΙΟΧΗ	ΛΑΡΙΣΣΑ
Μέθοδος συντάξεως	Φωτογραμμετρική
Φωτοληψία	22 / 6 / 83
Χρόνος συντάξεως	

ΥΠΟΥΡΓΕΙΟ ΧΩΡ/ΞΙΑΣ ΟΙΚΙΣΜΟΥ & ΠΕΡ/ΝΤΟΣ
ΔΙΕΥΘΥΝΣΗ ΧΑΡΤΟΓΡΑΦΗΣΕΩΝ

ΤΟΠΟΓΡΑΦΙΚΟ ΔΙΑΓΡΑΜΜΑ



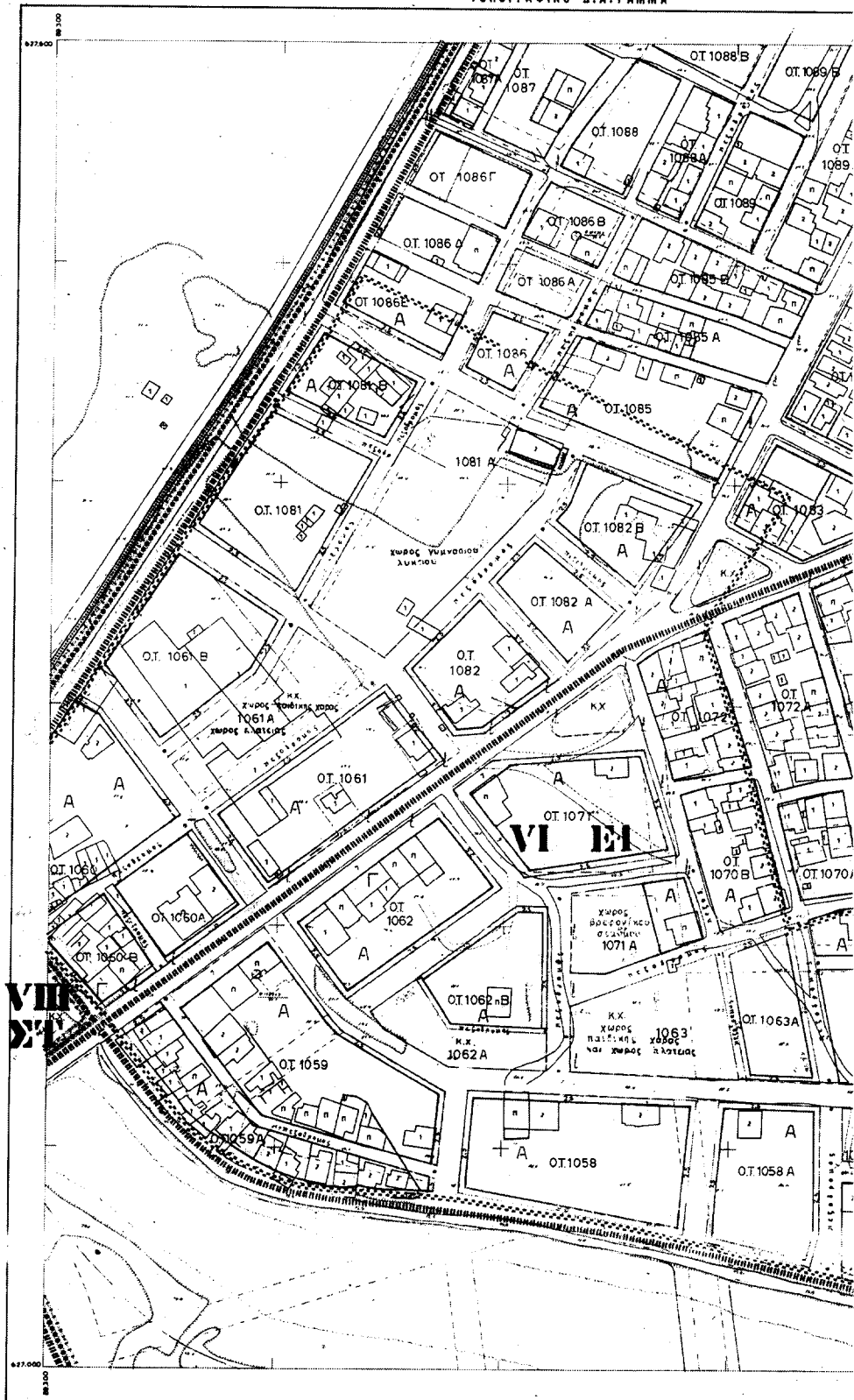
Ελληνικό DATUM
Ευρωπαϊκή Μεταφορική προβολή 3^η
Κεντρικός μεσημβρινός 101° 04' 00" Απ.Μέση
Ο οριζοντιογραφικός παραμορφισμός του διαγράμματος
είναι της τάξεως 1:1000 του κέντρου φύλλου

ΚΑΙΜΑΚΑ 1:1.000

ΝΟΜΟΣ
ΠΕΡΙΟΧΗ
Μέθοδος α
Φωτοαγλία

ΥΠΟΥΡΓΕΙΟ ΧΩΡ/ΕΙΑΣ ΟΙΚΙΣΜΟΥ & ΠΕΡ/ΝΤΟΣ
ΔΙΕΥΘΥΝΣΗ ΧΑΡΤΟΓΡΑΦΗΣΕΩΝ

ΤΟΠΟΓΡΑΦΙΚΟ ΔΙΑΓΡΑΜΜΑ



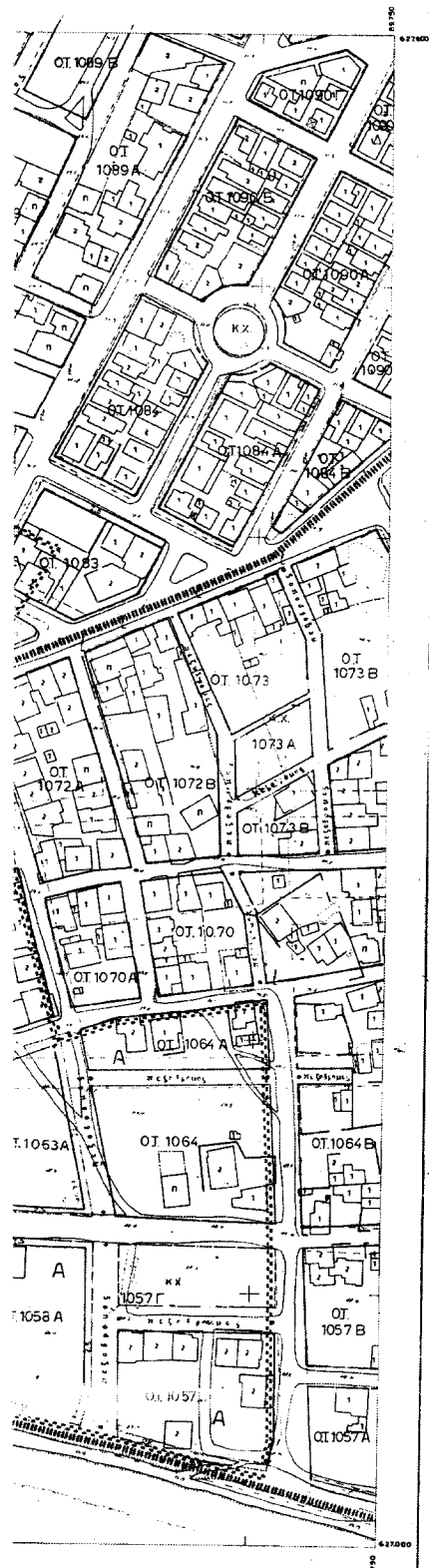
Ελληνικό DATUM
Εγκρίσει Μετατοχική προβαλή 3^η
Κεντρικός μεσημέριος 31°0' απ' Αθήνα.
Ο περιμετρικός τετραγωνισμός του διαγράμματος
είναι της προβαλής ΜΑΤ7 του κέντρου φαλλού
με φ: και λ: απ' Αθήνα.

ΚΑΙΜΑΚΑ 1:1.000

ΝΟΜΟΣ
ΠΕΡΙΟΧΗ
ΜΕΘΟΔΟΣ α
Φωτολειτουργία
Χρόνος συ

ΚΑ 12.52
Υ/14.05

Υ.Χ.Ο.Π Ε.Π.Α
82-84



- ΥΠΟΜΝΗΜΑ**
- Οριο Πολεοδομικής Ένοτητας - Γειτονίας
City Planning Unit/Neighborhood Boundary
 - Οριο Κεντρικής Περιοχής
Central Area Boundary
 - Οριο Πυκνοδομημένης Περιοχής
Densely Built-up Area Boundary
 - Ρυθμιστική Γραμμή (προσαν) [Symbol]
 - Διοικητική Γραμμή (κοκκινιά)
Building Line (red)
 - Στοιβά (κοκκινιά)
Arcade
 - Ανδαιώδης Χώρος (σε κόκκινη εστίαση)
Private Open Space (in common use)
 - Κατοικίες, επί Ρυθμιστικής ή Διοικητικής Γραμμής
Residential
 - Γενική Κατοικία
Mixed Residential
 - Αμιγώς Εμπορική, Εξυπηλεάνωσης, Αναψυχής
Retail Trade, Services, Recreation
 - Τουριστική
Tourism
 - Βιοτεχνική Περιοχή
Industrial
 - Χαλάρωτο Περιοχή
Other uses (Wholesale)
 - Βιομηχανία
Industry
 - Ελεύθερος Χώρος Κοινόχρηστου
Public Open Space
 - Οριο Προστασίας Αρχαιολογίας
Boundary of Area Reserved to Be Retained
 - Οριο Προτεινόμενου για Καλλιέργεια Αρχαιολογικού Χώρου
Boundary of Archaeological site proposed to be listed
 - Οριο προτεινόμενου για κτηριακή περιουσιακή ή διατηρητέα Συμπλέγμα
Boundary of Traditional or Preservation District Proposed to be Listed
 - Οριο Προστασίας Προτεινόμενου στον Ισχυρότερο Φυσικό Χώρο
Boundary of Place Proposed for its Special Natural Beauty
 - Βιολογική Προστασία
Biosphere of Protection
 - Απόλυτη Προστασία
Absolute Protection
 - Μερική Προστασία
Partial Protection
 - Προτεινόμενο για Καλλιέργεια Μνημειακή Προστασία
Monumental Proposed to be Listed
 - Οριο Τόπου Συντέλεση Δόμησης (Σ.Δ.)
Maximum Floor Area Ratio-District Boundary
 - Τόπος Συντέλεσης Δόμησης
Floor Area Ratio Districts
 - Οριο Τόπου Δόμησης
Building Regulations - District Boundary
 - Οριο Τόπου Εξέλιξης Προστασίας
Special Building Regulations-District Boundary
 - Τόπος Δόμησης
Other Building Regulations Districts
 - Υποθρονο Χώρος Στάθμευσης
Outdoor Parking Area
 - Βασικό Σταθμό
Gasoline Station
 - Προτεινόμενο για Εξέλιξη Διατηρητέα
Architectural or Natural Value
 - Architectural or Natural Value
Proposed to be Listed for its
 - Προτεινόμενο για Καλλιέργεια Προστασίας ή Διατηρητέα Χώρο
Traditional or Requiring Preservation
 - Proposed to be Listed
 - Βιολογική Προστασία
Biosphere of Protection
 - Απόλυτη Προστασία
Absolute Protection
 - Μερική Προστασία
Partial Protection
 - Προστασία Όψεων
Facades of buildings proposed to be protected
 - Κτηριακή Συντέλεση
Maximum Building

ΤΟΜΕΙΣ	I	II	III	IV	V	VI	VII	VIII	IX	X
Σ.Δ.	2.9	2.4	2.0	1.8	1.4	1.2	1.0	0.8	0.6	1.6

ΤΟΜΕΙΣ ΔΟΜΩΝ ΟΡΘΩΝ ΔΟΜΩΝ	A	B	Γ	Δ	Ε	Ε ₁	Ε ₂	Ε ₃	ΣΤ	Ζ	Η
ΚΑΛΩΣΗ	ΚΑΤΑ Γ.Ο.Κ. 85										
ΑΡΤΙΟΤΗΤΑ	10 200	10 200	10 200	10 200	10 200	10 200	10 200	10 200	10 200	10 200	10 200
ΠΑΡΕΚΚΛΙΣΕΙΣ	10 200	10 200	10 200	10 200	10 200	10 200	10 200	10 200	10 200	10 200	10 200
ΥΜΟΣ	ΚΑΤΑ Γ.Ο.Κ. 85										

Φωτογραφίες, ιδιοκτησίες κ.λπ. του αναθεωρημένου σχεδίου...
 Ο Σ.Δ. εφαρμόζεται στο σύνολο της ιδιοκτησίας και την οριοτομήση.
 Στις περιπτώσεις αυτές ο ΤΟΜΕΑΣ ΑΔΔ είναι Α.

ΠΟΛΕΟΔΟΜΙΚΗ ΜΕΛΕΤΗ ΣΑΝΘΕΡΩΝΗΣ

ΚΕΝΤΡΟΝ Γ.Κ. 1-10000
 Α. 1-15
 ΑΠΟ ΑΘΗΝΑ 22.6.83

ΟΜΑΔΑ ΜΕΛΕΤΗΣ
 Β. ΠΟΜΠΟΥΤΗΣ Πολεοδόμος
 Κ. ΣΕΜΠΕΣΤΑ Αρχιτέκτων
 Β. ΠΑΕΤΣΙΑ Αρχιτέκτων
 Κ. ΠΟΚΗΡΙΑΝΖ Τοπογράφος
 Κ. ΜΠΡΙΑΛΗΚΗ Τοπογράφος
 Κ. ΠΟΚΗΡΙΑΝΖ Συγκοινωνολόγος
 Π. ΜΕΤΑΣΤΑΤΟΣ Υδρολόγος
 Π. ΑΡΓΥΡΟΣ Μηχ. Σιδηρών

ΠΟΛΕΟΔΟΜΙΚΗ ΟΡΓΑΝΩΣΗ
 ΛΕΙΤΟΥΡΓΙΕΣ
 ΚΑΡΤΗΣ

URBAN SPACING FUNCTIONS


ΡΥΘΜΟΤΟΜΙΚΟ ΣΧΕΔΙΟ
 CITY PLAN

ΚΑΙΜΑΚΑ 1. 1000
 ΔΕΚΕΜΒΡΙΟΣ 1988 ΝΟΜΟΣ ΛΑΡΙΣΑΣ

ΝΟΜΟΣ	ΛΑΡΙΣΑΣ
ΠΕΡΙΟΧΗ	ΛΑΡΙΣΑ
Μέθοδος συντάξεως	Φωτογραμμετρική
Φωτοαίθρια	22/6/83
Χρόνος συντάξεως	

ΥΠΟΥΡΓΕΙΟ ΠΕΡΙΤΟΙ ΧΩΡΕΙΑΣ ΚΑΙ ΔΗΜ. ΕΡΓΩΝ
ΔΙΕΥΘΥΝΣΗ ΧΑΡΤΟΓΡΑΦΗΣΕΩΝ

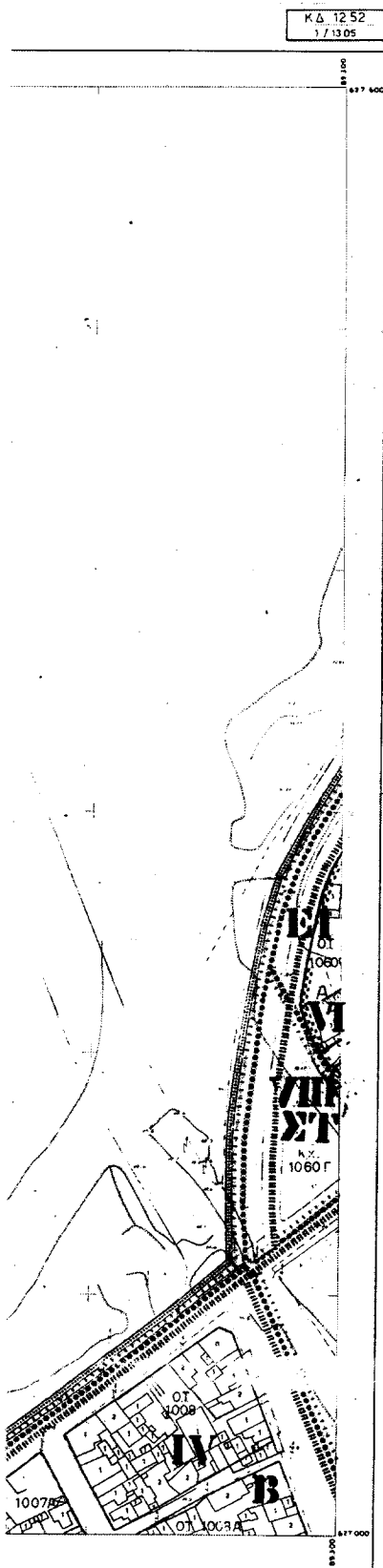
ΤΟΠΟΓΡΑΦΙΚΟ ΔΙΑΓΡΑΜΜΑ



Ελληνικό ΔΑΤUM
Ευρωπαϊκό Μεσογειακό πρόβλημα 3^ο
Κεντρικός μεσημβρινός λ: 0^ο απ Αθήνα
Οπτική γωνία τριγωνισμού του διαγράμματος
κλίμα της προβολής ΜΑΤΤ του κεντρου δακτύου

ΚΑΙΜΑΚΑ 1:1.000

ΝΟΜΟΣ ΛΑΡ
16 Αυγούστου 1982
αριθμ. 1



ΝΟΜΟΣ ΛΑΡΙΣΑΣ ΠΕΡΙΟΧΗ ΛΑΡΙΣΑ
 Η ανάλυση του διαγράμματος έγινε φωτογραφικά
 το 1988 από αεροφωτογραφίες κλίμακας 1:10000
 1/10000

Υ.Χ.Ο.Π Ε.Π.Α 8284

- ΥΠΟΜΗΝΗΜΑ**
 Οριο Περιοχών Σχεδίου Περιοχής
 City Planning Unit Neighborhood Boundary
- Οριο Κεντρικής Περιοχής
 Central Area Boundary
 - Οριο Πυκνοκατοικητικής Περιοχής
 Densely Built-up Area Boundary
 - Ρυμοτομική Γραμμή (πράσινη)
 Building Line (green)
 - Οριοδομική Γραμμή (κόκκινη)
 Building Line (red)
 - Στόμα (κόκκινο)
 Arcade
 - Ακάλυπτος Χώρος (σε κοινή χρήση)
 Private Open Space (in common use)
 - Καταργημένη Ρυμοτομική ή Οριοδομική Γραμμή
 Abolished Street or Building Line
 - Αρχαία Κατοικία
 Residential
 - AB Γενική Κατοικία
 Mixed Residential
 - AB Λιανό Εμπόριο, Εξυπηρέτηση, Ανοικτή
 Retail Trade, Services, Recreation
 - T Ταχυδρομείο
 Tourism
 - BP Βιοτεχνία Περιφέρειας
 Outer area Light Manufacturing
 - XP Κοινοβιωματική Περιφέρεια
 Outer area Wholesale
 - BI Βιογενής
 Industry
 - KK Ελεύθερος Χώρος Κοινόχρηστος
 Public Open Space
 - Οριο Περιοχής Ανάκλησης
 Boundary of Area Proposed to be Retained
 - Οριο Προστατευμένου για Κληρονομιά Αρχιτεκτονικού Χάρους
 Boundary of Architectural site proposed to be listed
 - Οριο προστατευμένου για ειδική περιβάλλοντα ή διατηρητέων Στοιχείων
 Boundary of Traditional or Preservation District Proposed to be Listed
 - ***** Οριο Περιοχής Προστατευμένης στην Μουσική Φύση του Κόσμου
 Boundary of Place Proposed for its Special Natural Beauty
 - Βελήνη
 Station
 - △ Προστατευμένο για Κληρονομιά Αρχιτεκτονικού Χάρους
 Architectural or Natural Value
 - Προστατευμένο για Κληρονομιά Περιβάλλοντος ή Διατηρητέο Χώρο
 Traditional or Requiring Preservation
 - Βελήνη Προστατευμένη
 Station of Protection
 - Απολυτή Προστασία
 Absolute Protection
 - Προστασία Κατάφυλο
 Small Protection
 - Προστασία Οφθαλμίου
 Eye of buildings proposed to be protected
 - Κληρονομιά Στοιχείων
 Architectural Buildings

ΤΟΜΕΙΣ	I	II	III	IV	V	VI	VII	VIII	IX	X
Σ.Δ.	2.9	2.4	2.0	1.8	1.4	1.2	1.0	0.9	0.8	1.8

ΤΟΜΕΙΣ ΔΙΟΡΘΩΣΗ ΟΡΩΝ ΔΟΜΗΣΗΣ	A	B	Γ	Γ	Δ	Δ	E	E	E	E	ΣΤ	Z	H
ΚΑΛΥΨΗ	ΚΑΤΑ Γ.Ο.Κ. 85												
ΑΡΤΙΟΤΗΤΑ	ΚΑΤΑ Γ.Ο.Κ. 85												
ΠΑΡΕΚΚΛΙΣΕΙΣ	ΚΑΤΑ Γ.Ο.Κ. 85												
ΥΨΟΣ	ΚΑΤΑ Γ.Ο.Κ. 85												

● Ρυμοτομικές γραμμές (πράσινη) είναι για οριζόντιο οδικό δίκτυο αποκλειστικά μετρωμένο σύμφωνα με τον Ν. 1337/84 (1984) ή άλλες προδιαγραφές.
 Ο Υ.Χ.Ο.Π. εφαρμόζεται στο σύνολο της διατεταγμένης και μη διατεταγμένης της περιοχής, εκτός από τις περιπτώσεις που αναφέρονται στην κλίμακα 1:10000.

ΠΟΛΕΟΔΟΜΙΚΗ ΜΕΛΕΤΗ ΠΕΡΙΟΧΗΣ ΛΑΡΙΣΑΣ

ΚΙΝΗΤΡΟΝ 1:100000 ΗΜΕΡΟΜΗΝΙΑ 22.6.83

Α. 115 ΑΠΟ ΑΘΗΝΑ

ΔΙΑΝΟΜΗ ΠΙΝΑΚΙΩΝ

ΟΜΑΔΑ ΜΕΛΕΤΗΣ

- ΜΠΟΜΠΟΤΗΣ Πολυτελής
- Κ. ΣΕΜΠΕΣΤΑ Αρχιτέκτων
- Ε. ΠΑΥΣΑ Αρχιτέκτων
- Κ. ΠΟΝΗΡΗΣ Τοπογράφος
- Κ. ΜΟΡΙΑΚΗ Τοπογράφος
- Λυχνόμηνιολόγος
- Π. ΑΡΓΥΡΟΣ Μηχ. Βιολόγος

ΠΡΟΤΥΠΟ ΣΧΕΔΙΟ 1/10000

ΟΝΟΜΑΡΧΕΣ ΚΑΤΑΣΤΑΣΗΣ

ΑΝΤΙΣΤΡΑΤΗΓΗΣ

ΠΟΛΕΟΔΟΜΙΚΗ ΟΡΓΑΝΩΣΗ ΛΕΙΤΟΥΡΓΙΕΣ ΧΑΡΤΗΣ

URBAN STRUCTURE FUNCTIONS

Π-2.1 P-2.1 ΡΥΜΟΤΟΜΙΚΟ ΣΧΕΔΙΟ 1:10000 Ε.Π.Α 8284 16-9-89

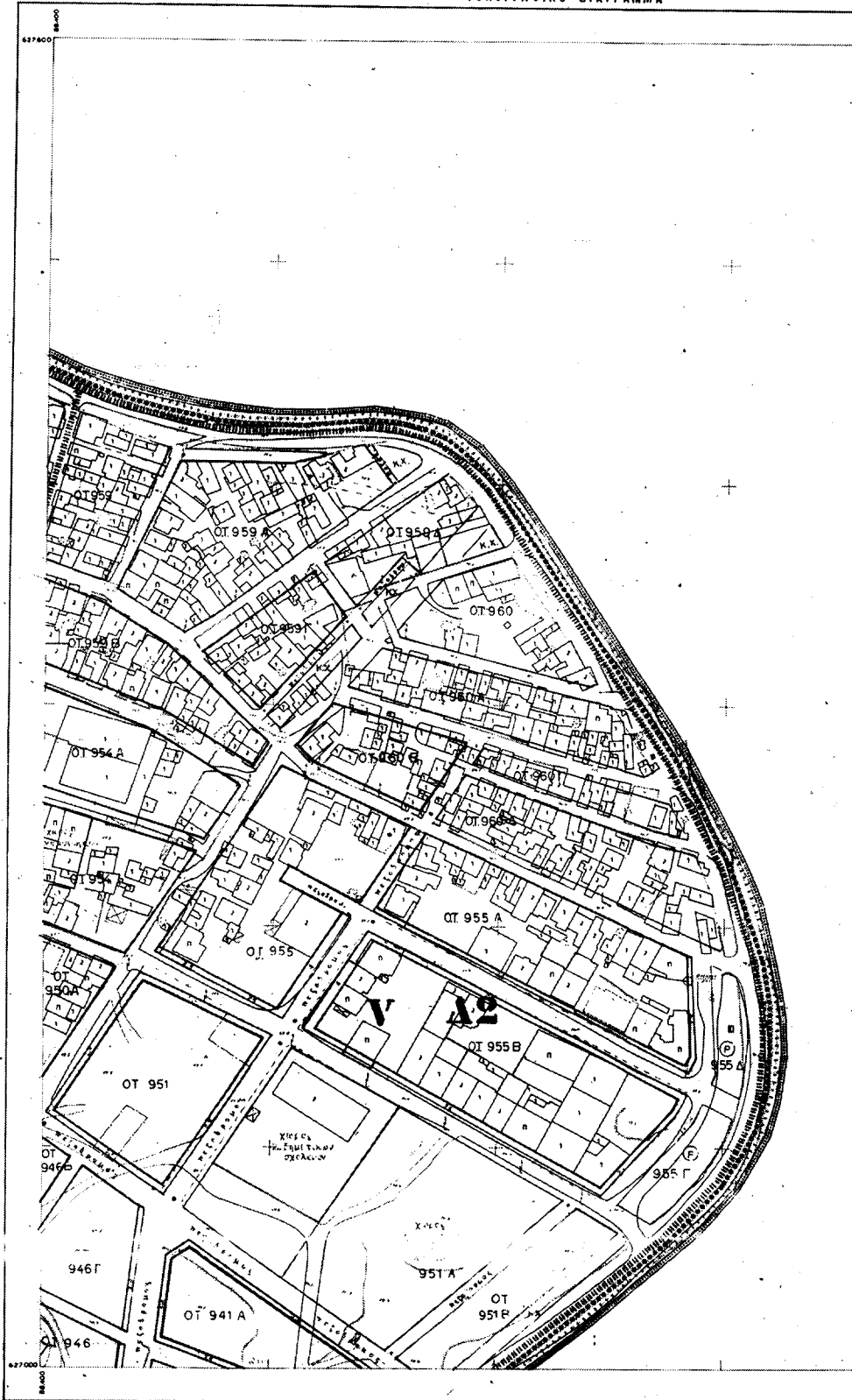
CITY PLAN

ΚΛΙΜΑΚΑ 1:1000

ΛΑΡΙΣΑ

ΥΠΟΥΡΓΕΙΟ ΧΩΡ/ΞΙΑΣ ΟΙΚΙΣΜΟΥ & ΠΕΡ/ΝΤΟΣ
ΔΙΕΥΘΥΝΣΗ ΧΑΡΤΟΓΡΑΦΗΣΕΩΣ

ΤΟΠΟΓΡΑΦΙΚΟ ΔΙΑΓΡΑΜΜΑ



Ελληνικό ΟΑΤΜ
Εγκρίσει Μητροπολιτική πράξη 37
Κεντρικός μετρώμενος 3:00 επί Αθήνα
Ο περιμετρικός τετραγωνισμός του διαγράμματος
είναι της πράξης ΜΑΤΡ του κέντρου άλλου
με 67 και 87 επί Αθήνα.

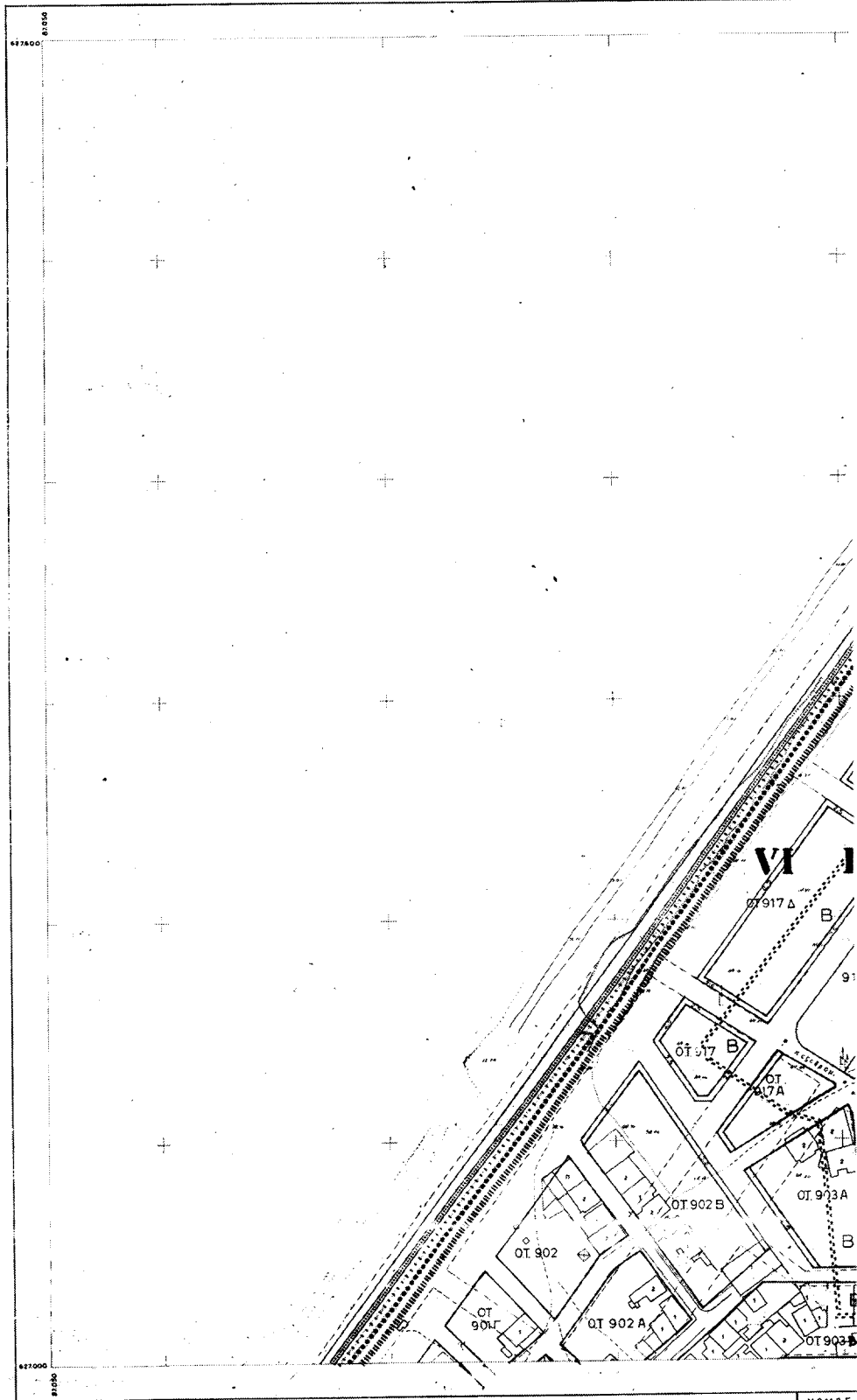
ΚΑΙΜΑΚΑ 1:1.000

αν Δ/ρ 10-11
5766/10-11
ΥΠΟΥΡΓ. ΕΠ.Χ.
17-7-67

ΝΟΜΟΣ
ΠΕΡΙΟΧΗ
Μέθοδος συ
Φωτοληψία
Χρόνος συν

ΥΠΟΥΡΓΕΙΟ ΧΩΡ/ΞΙΑΣ ΘΙΚΙΣΜΟΥ & ΠΕΡ/ΝΤΟΣ
ΔΙΕΥΘΥΝΣΗ ΧΑΡΤΟΓΡΑΦΗΣΕΩΝ

ΤΟΠΟΓΡΑΦΙΚΟ ΔΙΑΓΡΑΜΜΑ



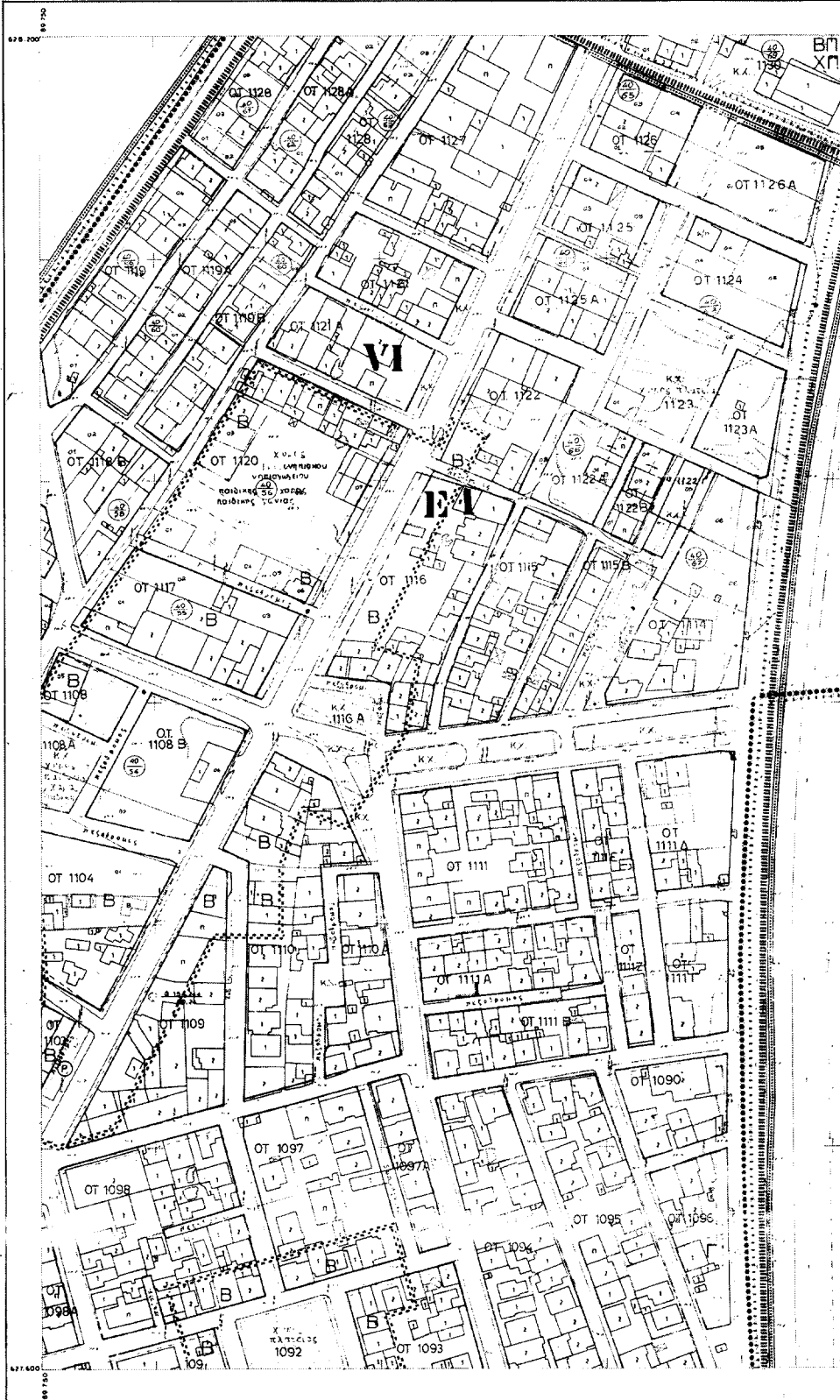
Ελληνικό DATUM
 Έγκλιση Μερκατορική προβολής 3°
 Κεντρικός μεσημβρινός Α: 0° επί Αθήνα
 Ο κλίμακας τριτάτου τετραγωνίου του διαγράμματος
 είναι της προβολής ΜΑΤΤ του κεντρικού φύλλου

ΚΛΙΜΑΚΑ 1:1.000

ΝΟΜΟΣ
 ΠΕΡΙΟΧΗ
 ΜΕΤΡΩΣ
 ΦΩΤΟΛΗΨΙΑ
 Χρόνος 02

ΥΠΟΥΡΓΕΙΟ ΧΩΡ/ΞΙΑΣ ΟΙΚΙΣΜΟΥ & ΠΕΡ/ΝΤΟΣ
ΔΙΕΥΘΥΝΣΗ ΧΑΡΤΟΓΡΑΦΗΣΕΩΝ

ΤΟΠΟΓΡΑΦΙΚΟ ΔΙΑΓΡΑΜΜΑ



Ελληνικό DATUM
Εγκρίσει Μεταφορική προβολή 3^η
Κεντρικός μεσολάβητας Δι' Αθήνας
Ο περιμετρικός τετραγωνισμός του διαγράμματος
είναι της προβολής ΜΑΤ, του κέντρου φύλλου

ΚΑΙΜΑΚΑ 1:1.000

ΝΟΜΟΣ
ΠΕΡΙΟΧΗ
ΜΕΡΟΣ
ΦΥΛΛΟ

ΥΠΟΥΡΓΕΙΟ ΔΗΜΟΣΙΑΣ ΨΗΦΙΑΣ ΚΑΙ ΕΠΙΚΟΙΝΩΝΙΑΣ
ΔΙΕΥΘΥΝΣΗ ΧΑΡΤΟΓΡΑΦΗΣΕΩΣ

ΤΟΠΟΓΡΑΦΙΚΟ ΔΙΑΓΡΑΜΜΑ

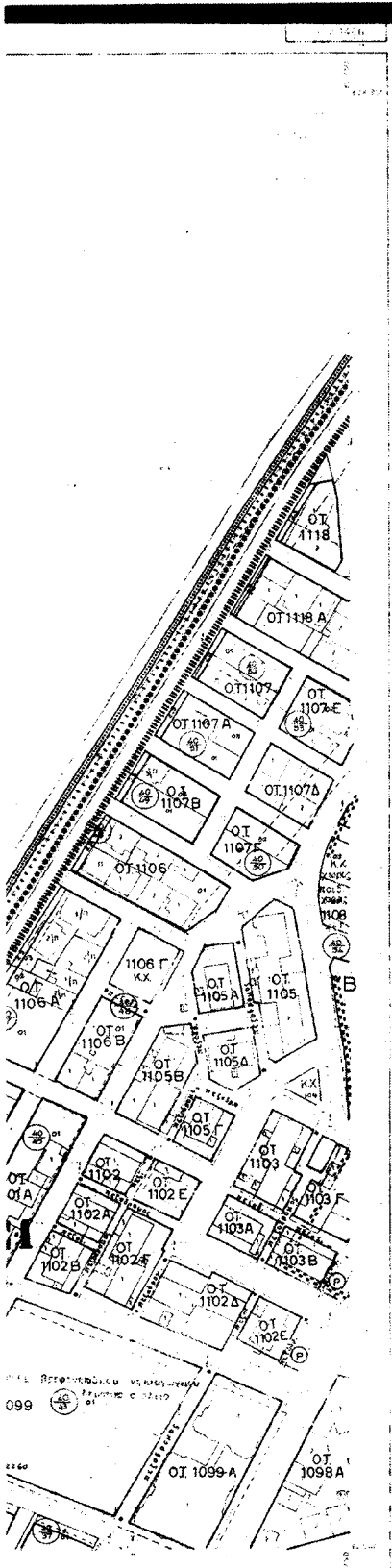


ΕΛΛΗΝΙΚΟ ΔΑΤΕΙΟ
Εγκρίσει Μεταφορική πράξη 27
Κεντρικός σταθμός Α:01 επί Αθηνών
Στοιχεία της Αρχειοθέτησης του Διαγράμματος
του της πράξης ΠΑΤΕ του αριθμού 6280

ΚΑΙΝΑΚΑ 1:1.000

ΚΟΜΜΕΙ
ΠΕΡΙΟΧΗ
1:6.000
Φωτοαίθριο

Υ.Χ.Ο.Π Ε.Π.Α 82/84



- ΥΠΟΜΝΗΜΑ**
- Οριο Πολεοδομικής Ενότητας - Γεωμετρική Οριο Κεντρικής Περιοχής
 - Οριο Πυκνοδομητικής Περιοχής
 - Ρυθμιστική Γραμμή (προσανατολισμένη)
 - Δομοδοτική Γραμμή (κόκκινη)
 - Στοιχ (κόκκινη)
 - Ακατομήτρο Χώρος (σε κίτρινο χρώμα)
 - Κατασκευαστική Ρυθμιστική ή Οριοθετική Γραμμή
 - Αρχαίο Κτίρισμα
 - Γενική Κατοικία
 - ΑΒ Μικτό Πεδίο
 - ΑΒ Αστικό Έργο/Εργο, Εξοχικό/Εξοχικό, Αποικιακό
 - Τ Γενικές Τοικίες
 - ΒΠ Βιοτεχνική Περιφέρεια
 - ΧΠ Χειρωνακική Περιφέρεια
 - ΒΠ Βιοτεχνική Περιφέρεια
 - ΚΚ Ελεύθερος Χώρος Κοινοκτημένο
 - Οριο Περιφέρειας Αποκλεισμού
 - Οριο Προστασίας για Κήρυξη Αρχαιολογικού Χώρου
 - Οριο Προστασίας για κήρυξη παραδοσιακού ή διατηρητέου Στοιχείου
 - Οριο Περιοχής Προστασίας των Ιστορικών Φωτιστικών Κιλιμίων
 - Βαθμιαία Προστασία
 - Απολυτή Προστασία
 - Μερική Προστασία
 - Προστατευόμενα για Κήρυξη Μνημείο
 - Οριο Τομέα Συνέλευσης Δομικών (Ε.Δ.)
 - Τομέας Συνέλευσης Δομικών
 - Οριο Τομέα Αστών - Ορίων Δομικών
 - Οριο Τομέα Εθνικών Προστασιών - Αδριατικής
 - Τομέας Αστών - Ορίων Δομικών
 - Υψηλότερος Χώρος Στοιβρωτικής
 - Βελοδρόμια
 - Προστατευόμενα για Κήρυξη Διατηρητέο
 - Αρχιτεκτονικό ή Φυσικό Στοιχείο
 - Προστατευόμενα για Κήρυξη Παραδοσιακού ή Διατηρητέου Στοιχείου
 - Βαθμιαία Προστασία
 - Απολυτή Προστασία
 - Μερική Προστασία
 - Προστατευόμενα για Κήρυξη Μνημείο

ΤΟΜΕΙΣ	I	II	III	IV	V	VI	VII	VIII	IX	X
Ε.Δ.	2.9	2.4	2.0	1.8	1.4	1.2	1.0	0.8	0.6	1.6

ΤΟΜΕΙΣ ΛΟΙΠΩΝ ΟΡΩΝ ΔΟΜΗΣ	A	B	Γ	Γ ₂	Δ	Δ ₁	Ε	Ε ₁	Ε ₂	Ε ₃	ΣΤ	Z	H
ΚΑΛΩΣΗ	ΚΑΤΑ ΓΟΚ 85												
ΑΡΤΙΟΤΗΤΑ	ΚΑΤΑ ΓΟΚ 85												
ΠΑΡΕΚΚΛΙΣΕΙΣ	ΚΑΤΑ ΓΟΚ 85												
ΥΨΟΣ	ΚΑΤΑ ΓΟΚ 85												

• Ρυθμίσεις μελετών ιδιοκτητών εντός του αναθεωρημένου σχεδίου σύμφωνα με τον κώδικα μεταφοράς συντελεστών δομικών/και της ίδιας ή άλλης ιδιοκτησίας.
 Ο Π.Ε.Ε. εφάρμοζε στο σχέδιο της ιδιοκτησίας πριν την αδειοδότηση της μελέτης αυτής ο ΤΟΜΕΑΣ ΜΟΔ είναι Α.

ΠΟΛΕΟΔΟΜΙΚΗ ΜΕΛΕΤΗ - ΕΠΕΚΤΑΣΗ - ΑΝΑΘΕΩΡΗΣΗ

ΚΙΝΗΣΗ ΚΑΙ 1:100000 ΠΛΑΝΟ ΕΠΙΧΕΙΡΗΣΙΑΚΟ

Φ. 3945 Α. 115 ΑΠΟ ΑΘΗΝΑ 22.6.83

ΟΜΑΔΑ ΜΕΛΕΤΗΣ

- Β ΜΠΟΜΠΟΤΗΣ Πολεοδόμος
- Κ ΣΕΜΠΕΣΤΑ Αρχιτέκτονας
- Β ΠΛΕΤΣΙΑ Αρχιτέκτονας
- Κ ΠΟΝΗΡΙΑΝΗΣ Τοπογράφος
- Κ ΜΠΡΙΑΛΗΝ Τοπογράφος
- Κ ΠΟΝΗΡΙΑΝΗΣ Σχεδιαστής
- Π ΜΕΤΑΣΤΑΤΟΣ Υδρολόγος
- Π ΑΡΓΥΡΟΙ Μηχ. Βιολογίας

ΠΡΟΤΟΚ 6051/23-84

ΜΗΝΥΧΗ: Οφείλει να αναζητήσει τη θέση του Π.Ε.Ε. Αδειοδότησης της ΟΜΑΔΑΣ ΜΕΛΕΤΗΣ.

ΑΝΤΙΣΤΑΥΝΤΗΣ ΜΗΧ. Κ.Σ.Τ.Α.Ρ.Κ.

ΠΟΛΕΟΔΟΜΙΚΗ ΟΡΓΑΝΩΣΗ	URBAN STRUCTURE FUNCTIONS
ΚΑΡΤΗΣ	ΡΥΘΜΟΤΟΜΙΚΟ ΙΧΕΔΙΟ Ε.Π.Α 82/84
Π-21 P-21	CITY PLAN
ΚΛΙΜΑΚΑ 1:1000	ΛΑΡΙΣΑ

ΥΠΟΥΡΓΕΙΟ ΧΩΡ/ΞΙΑΣ ΟΙΚΙΣΜΟΥ & ΠΕΡ/ΜΤΟΣ
ΔΙΕΥΘΥΝΣΗ ΧΑΡΤΟΓΡΑΦΗΣΕΩΣ

ΤΟΠΟΓΡΑΦΙΚΟ ΔΙΑΓΡΑΜΜΑ



Ελληνικό DATUM
Ευρέως Μεσογειακή προβολή 3°
Κεντρικός μεσημέριος λ:0° απ' Αθήνα
Ο περμετρικός τετραγωνισμός του διαγράμματος

ΚΑΙΜΑΚΑ 1:1.000

ΝΟΜΟΣ
ΠΕΡΙΟΧΗ
Μεσοδοσ. στ.
Φωτογένεια

ΚΑ 12.52
1/10.06

Υ.Χ.Ο.Π

Ε.Π.Α
82.84



ΥΠΟΜΝΗΜΑ

- Οριο Πολεοδομικής Ενότητας - Γενικής
City Planning Unit/Neighborhood Boundary
- Οριο Κεντρικής Περιοχής
Central Area Boundary
- Οριο Πυκνοδομητικής Περιοχής
Densely Built-up Area Boundary
- Ρυμοτομική Γραμμή (πρόσθια)
Street Line (front)
- Οριοδομική Γραμμή (όπισθια)
Building Line (back)
- Στόμ (όπισθια)
Atacok
- Ακατάλληλος Χώρος (σε κοινή χρήση)
Private Open Space (for common use)
- Κατεργασμένη Περαιτέρω ή Ολοκληρωμένη Γραμμή
Abolished Street or Building Line
- Αρχαία Κατοικία
Residential
- Γενική Κατοικία
Mixed Residential
- Απομειωμένο Εμπορικό, Εργαστηριακό, Ανταρτικό
Retail Trade, Services, Recreational
- Τουρισμός
Tourism
- Βιομηχανία Περιφερειακή
Outer Area Industrial
- Χονδρικό Εμπόριο Περιφερειακό
Outer Area Wholesale
- Βιομηχανία
Industrial
- Ελεύθερος Χώρος Κοινόχρηστος
Public Open Space
- Οριο Περιοχής Αντίλησης
Boundary of Area Proposed to Be Relieved
- Οριο Προτεινόμενου να Κινηθεί Αρχαιολογικού Χώρου
Boundary of Archaeological Site Proposed to be Moved
- Οριο Προτεινόμενου να κληθεί παραδοσιακό ή διατηρητέο Στοιχείο
Boundary of Traditional or Preservation District Proposed to be Listed
- Οριο Περιοχής Προστασίας του Μνημείου Φωτισμού Κλάσης
Boundary of Place Proposed for its Special National Status
- Βαθμός Προστασίας
Degree of Protection
 - Απολύτη Προστασία
Absolute Protection
 - Αρκετή Προστασία
Adequate Protection
 - Μερική Προστασία
Partial Protection
- Προτεινόμενο να Κινηθεί Μνημείο
Monument Proposed to be Listed
- Οριο Τοπικού Συντελεστή Δόμησης (Σ.Δ.)
Maximum Floor Area Ratio-District Boundary
- Τόπος Συντελεστή Δόμησης
Floor Area Ratio District
- Οριο Τοπικού Αιματός Οριών Δόμησης
Building Regulations - District Boundary
- Οριο Τοπικού Ειδίωτων Ορίων Δόμησης
Special Building Regulations District Boundary
- Τόπος Αιματός Οριών Δόμησης
Other Building Regulations District
- Υπερήκοος Χώρος Στάθμευσης
Outdoor Parking Area
- Βενδεδέκο
Carriable District
- Προτεινόμενο να Κινηθεί Στοιχείο
Element Proposed to be Listed for its
Architectural or Natural Value
- Προτεινόμενα να Κινηθεί Παραδοσιακό ή Διατηρητέο Κτίριο
Traditional or Building Preservation
Districts Proposed to be Listed
- Βαθμός Προστασίας
Degree of Protection
 - Απολύτη Προστασία
Absolute Protection
 - Προστασία με Κρίση
Special Protection
 - Μερική Προστασία
Partial Protection
- Προστασία Στοιχείου
Element to be Protected
- Κτίριο Διατηρητέο
Preservation Building

ΤΟΜΕΙΣ	I	II	III	IV	V	VI	VII	VIII	IX	X
Σ.Δ.	2.5	2.4	2.0	1.5	1.4	1.2	1.0	0.8	0.6	1.5

ΤΟΜΕΙΣ ΔΙΟΙΚΗΤΙΚΩΝ ΟΡΙΩΝ ΔΟΜΗΣΗΣ	A	B	Γ	Γ ₁	Γ ₂	Δ	Δ ₁	Ε	Ε ₁	Ε ₂	Ε ₃	ΣΤ	Ζ	Η
ΚΑΛΥΨΗ	ΚΑΤΑ Γ.Ο.Κ. 85													
ΑΡΤΙΟΤΗΤΑ	10-20%	10-20%	10-20%	10-20%	10-20%	10-20%	10-20%	10-20%	10-20%	10-20%	10-20%	10-20%	10-20%	10-20%
ΠΑΡΕΚΚΛΙΣΕΙΣ	10-20%	10-20%	10-20%	10-20%	10-20%	10-20%	10-20%	10-20%	10-20%	10-20%	10-20%	10-20%	10-20%	10-20%
ΥΨΟΣ	ΚΑΤΑ Γ.Ο.Κ. 85													

ΕΘΝΙΚΟ ΤΥΠΟΓΡΑΦΕΙΟ
Για τεχνικούς λόγους, στο υποσημειωμένο κείμενο ελαττώθηκε κατά ποσοστό 7% η έκταση των τεχνικών σχεδίων.

Οι τεχνικοί σχέδια του υποσημειωμένου κειμένου κρινται συνδυαστικά με το ΤΟΜΕΙΣ Α, Β, Γ και Δ.

ΟΜΟΙΟΤΗΤΑ ΛΑΡΙΣΣΕΣ

ΠΟΛΕΟΔΟΜΙΚΗ ΜΕΛΕΤΗ ΕΠΕΚΤΑΣΗ ΑΝΑΘΕΩΡΗΣΗ

ΚΕΝΤΡΙΚΗ Κ.Κ. 1:100000 ΣΧΗΜΑ ΠΕΡΙΟΧΗΣ 1042 Π.Π.Α.Μ.Μ.Α.Σ

Π. 29.45 Α. 1.15 ΑΡΘ. 40/86 22.5.83

ΟΜΑΔΑ ΜΕΛΕΤΗΣ

- Θ ΜΠΟΜΠΟΤΗΣ Πολεοδομίας
- Κ ΣΕΜΠΕΣΤΑ Αρχιτεκτονών
- Ε ΠΛΕΤΣΑ Αρχιτεκτονών
- Κ ΡΟΝΗΡΙΑΝΗΣ Τοπογράφος
- Κ ΜΠΡΙΑΛΗΝ Τοπογράφος
- ΡΟΝΗΡΙΑΝΗΣ Συγκοινωνολόγος

ΜΕΤΑΤΑΞΕΥΣΗ ΤΕΡΜΑΤΩΣ

ΠΡΟΤΥΠΟ ΕΡΓΟ 1234567890

ΠΛΑΝΟΤΕΧΝΗΤΗΣ ΚΑΙ ΑΡΧΙΤΕΚΤΟΝΟΥ

ΚΑΙ ΑΡΧΙΤΕΚΤΟΝΟΥ

ΠΟΛΕΟΔΟΜΙΚΗ ΣΧΕΔΙΑΣΗ URBAN STRUCTURE FUNCTIONS

ΧΑΡΤΗΣ Π-21 P-21 CITY PLAN

ΚΑΙΜΑΚΑ 1:1000 ΛΑΡΙΣΣΑ