04002030703030008

ΕΦΗΜΕΡΙΣ ΤΗΣ ΚΥΒΕΡΝΗΣΕΩΣ

ΤΗΣ ΕΛΛΗΝΙΚΗΣ ΔΗΜΟΚΡΑΤΙΑΣ

ΤΕΥΧΟΣ ΤΕΤΑΡΤΟ **Αρ. Φύλλου 203**

7 Μαρτίου 2003

ΠΕΡΙΕΧΟΜΕΝΑ

ΑΠΟΦΑΣΕΙΣ

Αναστολή έκδοσης οικοδομικών αδειών από τη Δωροθέα Σχολή -Στρατηγού Σαράφη - Νικοτσάρα έως την οδό Ματαραγκιώτου -Τρίκαλα..... 1

Κήρυξη ως αναδασωτέας έκτασης εμβαδού 2,745 στρεμμάτων στη θέση «Φτωλιά - Σφάλαχτο» περιφέρειας Δημοτικού Διαμερίσματος Ρουπακιάς του Δήμου Τριταίας. 2

Κήρυξη ως αναδασωτέας έκτασης εμβαδού 16.876 τ.μ. που εκχερσώθηκε στη θέση Καλύβες - Λακάκια Δήμου Αγίου Νικολάου, Δ.Δ. Βρουχά Νομού Λασιθίου. 3

ΑΠΟΦΑΣΕΙΣ

Αριθ. 540 (1)

Αναστολή έκδοσης οικοδομικών αδειών από τη Δωροθέα Σχολή -Στρατηγού Σαράφη - Νικοτσάρα έως την οδό Ματαραγκιώτου -Τρίκαλα.

Ο ΔΗΜΑΡΧΟΣ ΤΡΙΚΑΛΩΝ

Έχοντας υπόψη:

1. Τις διατάξεις του άρθρου 8 του από 17.7.23 Ν. Δ/τος, όπως συμπληρώθηκε με το άρθρο 1 του Ν. 551/77 (ΦΕΚ 68 Α΄).

2. Το Π. Δ/γμα 323/89 (ΦΕΚ Α΄ 146) «Κωδικοποίηση του Δημοτικού και Κοινοτικού Κώδικα».

3. Το από 27.7.87 Π. Δ/γμα (ΦΕΚ 749/10.8.87 τεύχος Δ΄) και ειδικότερα το άρθρο 1 παρ. 1, σχετικά με την αρμοδιότητα επιβολής από το Δημοτικό Συμβούλιο του Δήμου Τρικκαίων, αναστολής εκδόσεως οικοδομικών αδειών.

4. Την 302/2002 Απόφαση Δημοτικού Συμβουλίου.

5. Την 607/30.1.2003 επικύρωσή της από την Γενική Δ/νση Περιφέρεια, αποφασίζουμε:

Την αναστολή έκδοσης οικοδομικών αδειών για (1) τρίμηνο στο τμήμα που αρχίζει από τη Δωροθέα Σχολή, στην οδό Στρατηγού Σαράφη, φτάνει στην οδό Νικοτσάρα και συνεχίζεται στην οδό Ματαραγκιώτου προκειμένου να επαναριοθετηθεί τμήμα του παραδοσιακού οικισμού Βαρουσίου.

Από τις διατάξεις της απόφασης αυτής, δεν προκαλείται δαπάνη σε βάρος του προϋπολογισμού του Δήμου Τρικκαίων.

Η αναστολή αρχίζει από τη δημοσίευση στην Εφημερίδα της Κυβερνήσεως του παρόντος.

Η απόφαση αυτή να δημοσιευθεί στην Εφημερίδα της Κυβερνήσεως.

Τρίκαλα, 20 Φεβρουαρίου 2003

Ο Δήμαρχος

ΜΙΧΑΗΛ Κ. ΤΑΜΗΛΟΣ

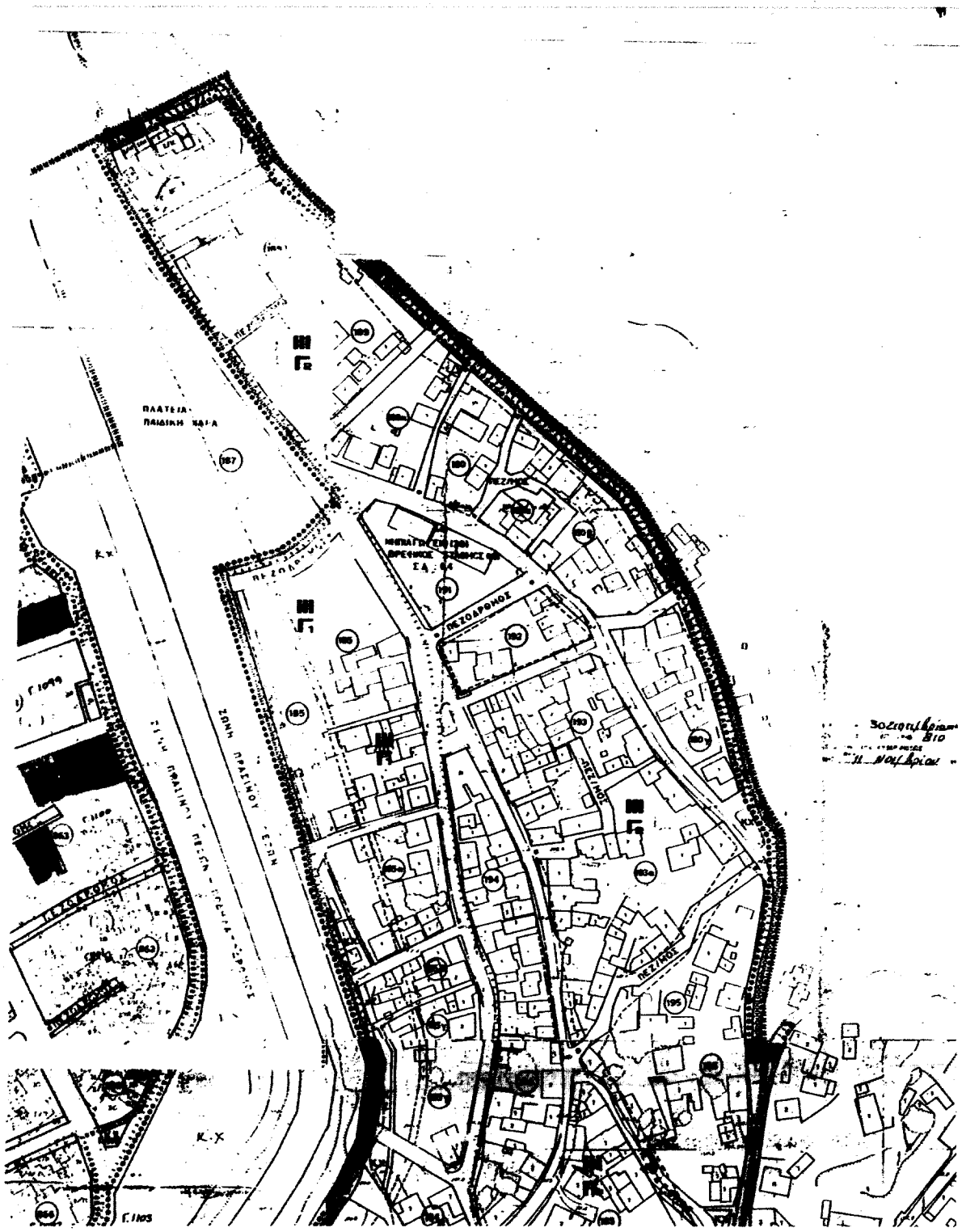
ΠΛΑΤΕΙΑ
ΠΑΙΔΙΚΗ ΧΑΡΑ
ΜΕΣΙΑΝΟΣ
ΜΕΣΟΔΡΟΜΟΣ
ΖΩΝΗ ΠΡΑΣΙΝΟΥ
Κ.Χ.

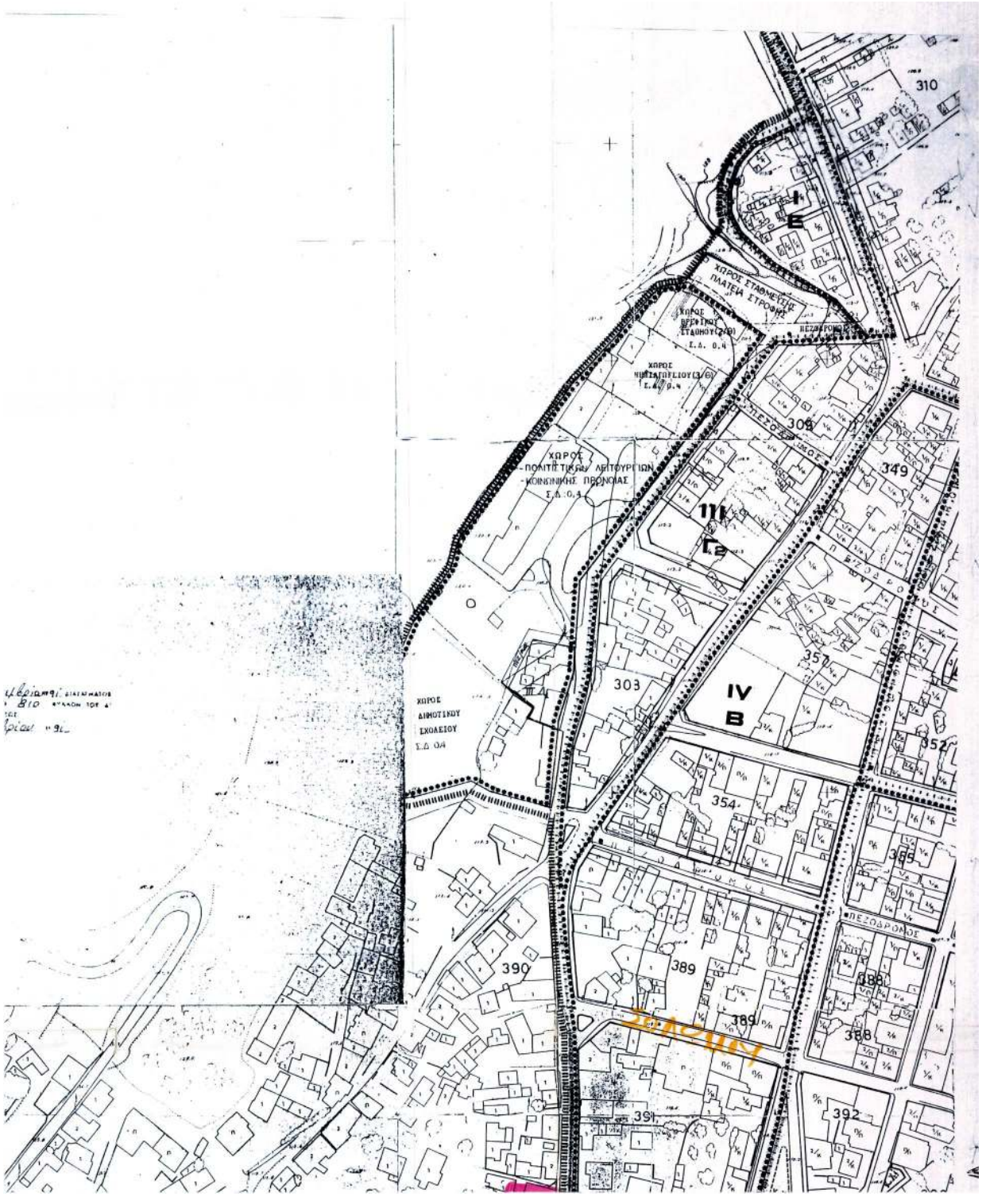
310
I
Ε
ΧΩΡΟΣ ΣΤΑΘΜΕΥΣΗΣ
ΠΛΑΤΕΙΑ ΣΤΡΟΦΗΣ
ΧΩΡΟΣ
ΣΤΑΘΜΟΥ (2/Θ)
Σ.Δ. 0.4
ΧΩΡΟΣ
ΨΗΣΙΑΤΟΠΕΛΙΟΥ (3/Θ)
Σ.Δ. 0.4
ΠΕΖΟΔΡΟΜΟΣ
309
349
ΧΩΡΟΣ
ΠΟΛΙΤΙΣΤΙΚΩΝ ΛΕΙΤΟΥΡΓΙΩΝ
ΚΟΙΝΩΝΙΚΗΣ ΠΡΟΝΟΙΑΣ
Σ.Δ. 0.4
III
Γ2
357
IV
Β
352
303
ΧΩΡΟΣ
ΔΗΜΟΤΙΚΟΥ
ΣΧΟΛΕΙΟΥ
Σ.Δ. 0.4
354
365
ΠΕΖΟΔΡΟΜΟΣ
390
389
388
392
391

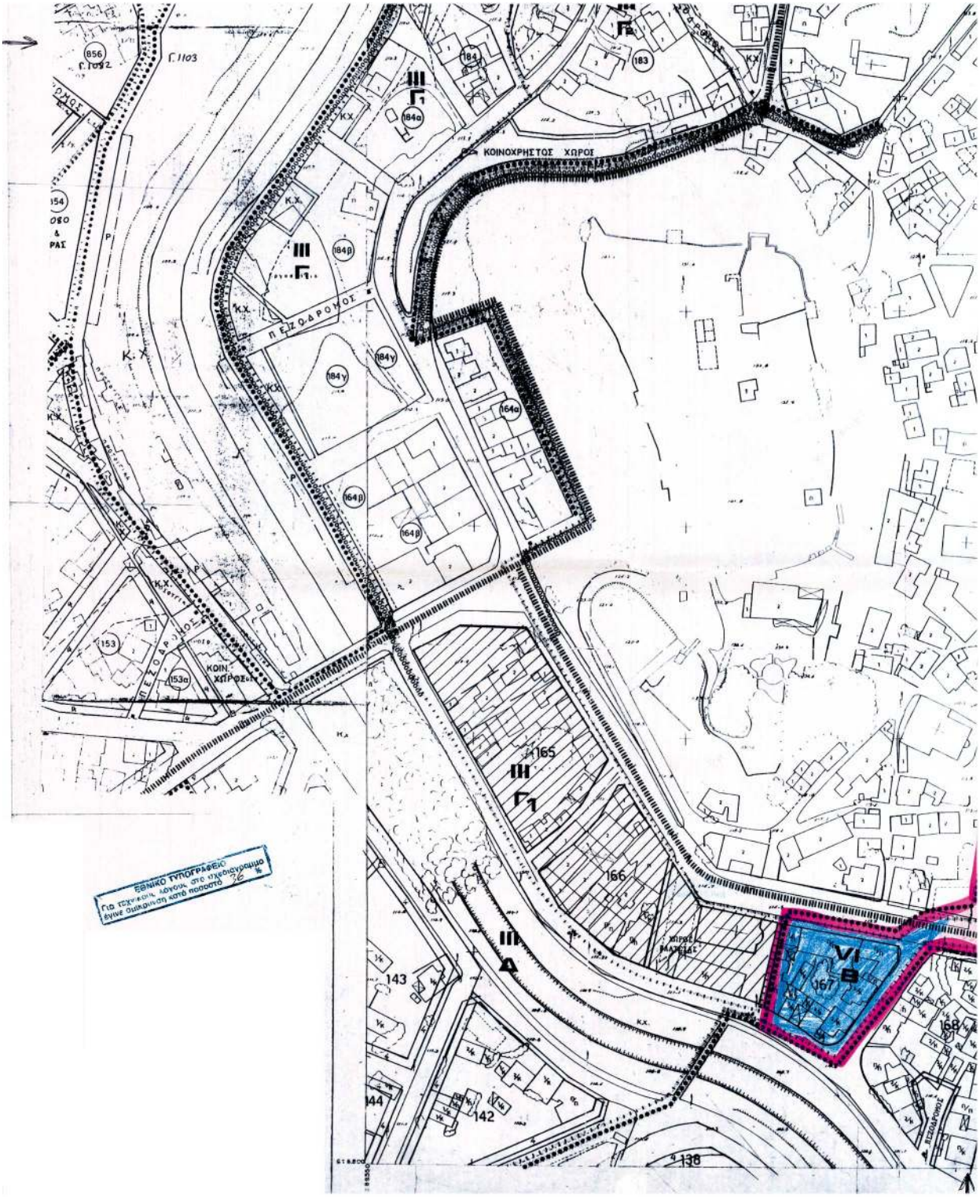
ΚΟΙΝΟΧΡΗΣΤΟΣ ΧΩΡΟΣ
ΠΕΖΟΔΡΟΜΟΣ
ΚΟΙΝ. ΧΩΡΟΣ
ΧΩΡΟΣ ΜΑΓΕΙΑΣ
ΕΘΝΙΚΟ ΤΥΠΟΓΡΑΦΕΙΟ

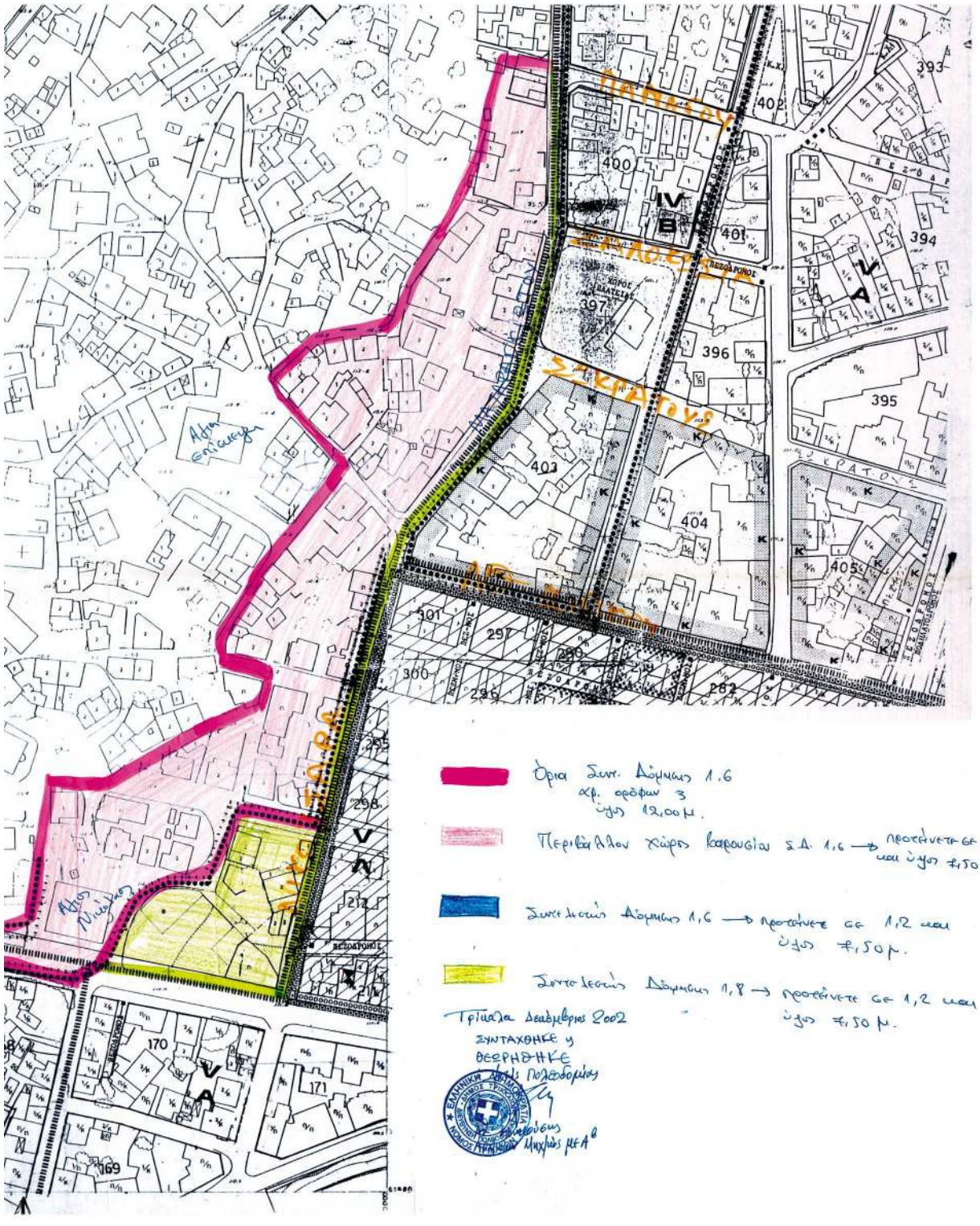
Όρια Συντ. Δόμησης 1.6
κφ. ορόφων 3
ύψος 12,00 μ.
Περιβάλλον χώρος λειτουργίας Σ.Δ. 1.6 → προσέτινετε σε 1,2 και ύψος 7,50 μ.
Συντελεστής Δόμησης 1,6 → προσέτινετε σε 1,2 και ύψος 7,50 μ.
Συντελεστής Δόμησης 1,8 → προσέτινετε σε 1,2 και ύψος 7,50 μ.
Τρίτη 2α Δεκεμβρίου 2002
ΣΥΝΤΑΧΘΗΚΕ
ΘΕΩΡΗΘΗΚΕ

Αριθ. 446 (2)

Κήρυξη ως αναδασωτέας έκτασης εμβαδού 2,745 στρεμμάτων στη θέση «Φτωλιά - Σφάλαχτο» περιφέρειας Δημοτικού Διαμερίσματος Ρουπακιάς του Δήμου Τριταίας.

Ο ΓΕΝΙΚΟΣ ΓΡΑΜΜΑΤΕΑΣ
ΠΕΡΙΦΕΡΕΙΑΣ ΔΥΤΙΚΗΣ ΕΛΛΑΔΑΣ

Έχοντας υπόψη:

1. Το άρθρο 117 παρ. 3 του Συντάγματος της Χώρας.

2. Τις διατάξεις του Ν. 2503/97 «Διοίκηση, οργάνωση, στελέχωση της Περιφέρειας, ρύθμιση θεμάτων για την τοπική αυτοδιοίκηση και άλλες διατάξεις».

3. Την 186/30.6.1998 (ΦΕΚ 727/τ.Β΄/98) απόφαση Γ.Γ.Π.Δ.Ε «Άσκηση αρμοδιοτήτων Γενικού Γραμματέα Περιφέρειας Δυτ. Ελλάδας επί θεμάτων ΔΑΣΙΚΩΝ και μεταβίβαση του δικαιώματος υπογραφής στους Προϊσταμένους Υπηρεσιακών Μονάδων της Περιφέρειας».

4. Τις διατάξεις του Ν. 998/79 «Περί προστασίας των Δασών και των δασικών εκτάσεων» και συγκεκριμένα:

α) Του άρθρου 41 παρ. 1.

β) Του άρθρου 38 παρ. 2.

γ) Του άρθρου 70 παρ. 3 του Ν. 998/79, όπως συμπληρώθηκε με τον Ν. 2040/92.

5. Τις σχετικές δ/γές του Υπουργ. Γεωργίας.

6. Την 994/7.2.2003 πρόταση του Δασαρχείου Πατρών «περί κηρύξεως εκτάσεως ως αναδασωτέας» εμβαδού 2,745 στρεμμάτων στη θέση «Φτωλιά - Σφάλαχτο» περιφερείας Δημοτικού Διαμερίσματος Ρουπακιάς του Δήμου Τριταίας, αποφασίζουμε:

Κηρύσσουμε ως Αναδασωτέα, με σκοπό την αποκατάσταση με φυσική αναγέννηση ή τεχνητή αναδάσωση, της δασικής βλάστησης που καταστράφηκε από παράνομη κατάληψη - εκχέρσωση που έγινε από τον Αθανάσιο Χρ. Μαυρόγιαννη κάτοικο εν ζωή Ρουπακιάς Αχαΐας και διαπιστώθηκε την 31.12.2002, την έκταση του δημοσίου δάσους αειφύλλων πλατυφύλλων (πουρνάρια, σχίνα κ.λπ.), εμβαδού δύο χιλιάδων επτακοσίων σαράντα πέντε τετρ. μέτρων (2,745 στρέμ.), στη θέση «Φτωλιά-Σφάλαχτο» περιφέρειας Δημοτικού Διαμερίσματος Ρουπακιάς του Δήμου Τριταίας και η οποία προσδιορίζεται από τα στοιχεία Α, Β, Γ, Δ, Ε, Ζ, Η, Θ, Α, όπως αυτά φαίνονται στο συνημμένο τοπογραφικό διάγραμμα, με κλίμακα 1:2000, το οποίο αποτελεί αναπόσπαστο μέρος της απόφασης αυτής και έχει όρια:

Βόρεια: Με αγρό Αθαν. Μαυρόγιαννη και εν συνεχεία με Δ.Δ.Ε.

Νότια: Με εκχερσωθείσα Δ.Δ.Ε (65/1990 Π.Δ.Α), λωρίδα Δ.Δ.Ε και καταληφθείσα Δ.Δ.Ε από Άγγ. Ψύλλια.

Ανατολικά: Με εκχερσωθείσα Δ.Δ.Ε (65/1990 Π.Δ.Α.).

Δυτικά: Με Δ.Δ.Ε.

Η παρούσα ισχύει μετά τη δημοσίευσή της στο Δημοτικό Διαμέρισμα Ρουπακιάς και στο Δήμο Τριταίας, σύμφωνα με το άρθρο 37 του Ν. 3200/55.

Η απόφαση να δημοσιευτεί στην Εφημερίδα της Κυβερνήσεως.

Πάτρα, 10 Φεβρουαρίου 2003

Με εντολή Γενικού Γραμματέα Περιφέρειας
Ο Γενικός Διευθυντής
ΠΑΝ. ΣΚΟΥΡΑΣ

ΑΠΟΣΠΑΣΜΑ ΧΑΡΤΗ ΚΛΙΜΑΞ 1:5000
περιφ. ΡΟΥΠΑΚΙΑΣ - Δήμου Ζαχάρως - Αχαΐας + θέση ανοδάσωσης

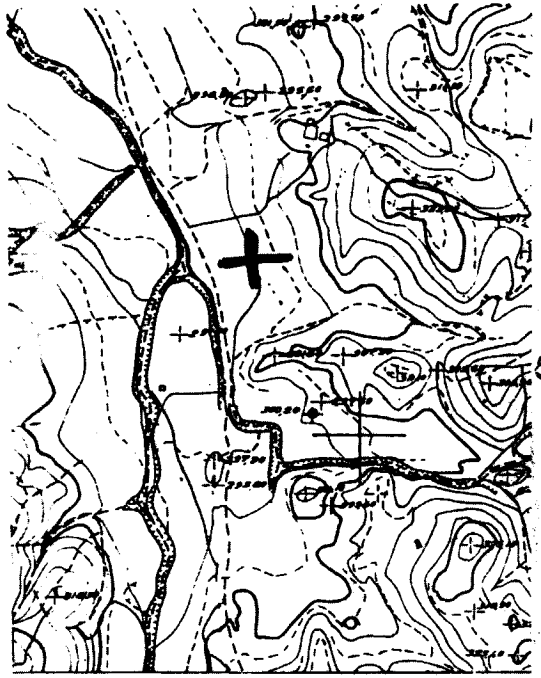

Κύρωση βάσει αρ 446/2003 απόφασης Π.Δ.Ε.

ΤΟΠΟΓΡΑΦΙΚΟ ΔΙΑΓΡΑΜΜΑ ΕΚΤΑΣΕΩΣ Δημοσίων Δάσους, εξαιρεθέντων Πολυετών (πρίνοι - βελανιδιές κλπ), εμβαδού 2.745,00 τμ, στη θέση "Φτωχιά" - "Σφαλάχτο" Δημ. Διαμ. Ρουπακιάς - Δήμου Ζαχάρως Αχαΐας, η οποία παραλήφθηκε υπό σημερινής παραλαβής από τον Αθανάσιο Χρ. Μαυρόγιαννη, κάτοικο Ρουπακιάς - Δήμου Ζαχάρως και η οποία κηρύχθηκε ανοδασωτέα. ΗΜΕΡΟΜΗΝΙΑ ΔΙΑΠΙΣΤΩΣΗΣ 31/12/2002.

ΥΠΟΜΝΗΜΑ
ΚΛΙΜΑΞ 1:2000
Εμβαδόν: 2.745,00 τ.μ.
(Α,Β,Γ,Δ,Ε,Ζ,Η,Θ,Α) Έκταση κηρυχθείσας ανοδασωτέας.

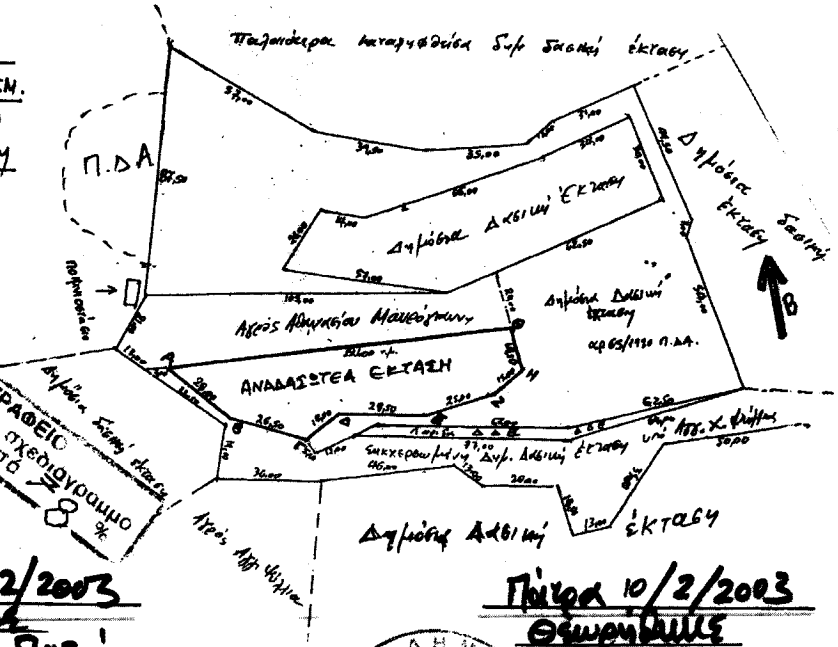

ΕΘΝΙΚΟ ΓΥΠΟΓΡΑΦΕΙΟ
Για τεχνικούς λόγους, στο σχεδιάγραμμα δίνονται ποσοστά %

ΠΑΤΡΑ 07/02/2003
Θεωρήθηκε
Η Δ/ντρια Πατρών
Ευφ. Πανταζή
Δασολόγος

ΠΑΤΡΑ 10/2/2003
Θεωρήθηκε
Εγκρίθηκε
Ο Γεν. Δ/ντής Π.Δ.Ε.
ΠΑΝ. ΣΤΟΥΡΑΣ

Ο ΣΥΝΤΑΚΤΗΣ
Κων. Οικονόμου
Δασοπόνος

Αριθ. 265 (3)

Κήρυξη ως αναδασωτέας έκτασης εμβαδού 16.876 τ.μ. που εκχερσώθηκε στη θέση Καλύβες - Λακάκια Δήμου Αγίου Νικολάου, Δ.Δ. Βρουχά Νομού Λασιθίου.

Ο ΓΕΝΙΚΟΣ ΓΡΑΜΜΑΤΕΑΣ ΠΕΡΙΦΕΡΕΙΑΣ ΚΡΗΤΗΣ

Έχοντας υπόψη;

1. Τις διατάξεις ταυ άρθρου 117 παρ. 3 του Συντάγματος των Ελλήνων.

2. Τις διατάξεις των Νόμων 2218/94, 2240/94, 2307/95 και 2503/97.

3. Τις διατάξεις του Ν. 998/79 «Περί προστασίας των δασών κ.λ.π.» και ειδικότερα:

α. Του άρθρου 41 παρ. 1, β. Του άρθρου 38 παρ. 1.

4. Τις Διαταγές του Υπουργείου Γεωργίας: α. 160417/1180/8.7.80, β.182417/3049/24.9.80.

5. Το άρθρα 12 παρ. 3 του Ν. 2040/23.4.92.

6. Την 5972/13.8.98 (ΦΕΚ 446/τ.Β'/2001) Απόφαση του Γενικού Γραμματέα Περιφέρειας Κρήτης.

7.Την εισηγητική έκθεση της Δ/νσης Δασών Λασιθίου σχετική με την κήρυξη ως σναδασωτέας της εκτάσεως που αναφέρεται στο θέμα της παρούσας απόφασης λόγω εκχέρσωσης, αποφασίζουμε:

Κηρύσσουμε αναδασωτέα την εκχερσωμένη δημόσια δασική έκταση εμβαδού 16.876 τ.μ. που βρίσκεται στη θέση Καλύβες - Λακάκια περιοχής Δήμου Αγίου Νικολάου Δ.Δ. Βρουχά Νομού Λασιθίου.

Η αναδασωτέα έκταση περικλείεται από τα στοιχεία Α, Β, Γ, ...Ξ, Ο, Α του ανωτέρω συνημμένου τοπογραφικού διαγράμματος, το οποίο είναι αναπόσπαστα προσαρτημένο στην παρούσα απόφασή μας και θεωρημένο από τον Πρ/νο της Δ/νσης Δασών Λασιθίου, έχει δε όρια:

Ανατολικά: Δρόμος και γεωργική έκταση.

Δυτικά: Δημόσια δασική έκταση - επαρχιακό δρόμο Πλάκα - Βρουχά.

Βόρεια: Δημόσια δασική έκταση.

Νότια: Δημόσια δασική έκταση.

Σκοπός της κηρύξεως της ανωτέρω εκτάσεως ως αναδασωτέας είναι η διατήρηση του δασικού χαρακτήρα αυτής, με φυσική αναγέννηση της εκχερσωμένης αυτοφυούς δασικής βλάστησης και ο αποκλεισμός της διάθεσης αυτής για άλλη χρήση.

Η απόφαση αυτή να δημοσιευθεί στην Εφημερίδα της Κυβερνήσεως.

Άγιος Νικόλαος, 29 Ιανουαρίου 2003

Με εντολή Γενικού Γραμματέα Περιφέρειας
Ο Γενικός Διευθυντής
ΜΗΝΑΣ ΑΝΤΩΝΑΚΑΚΗΣ

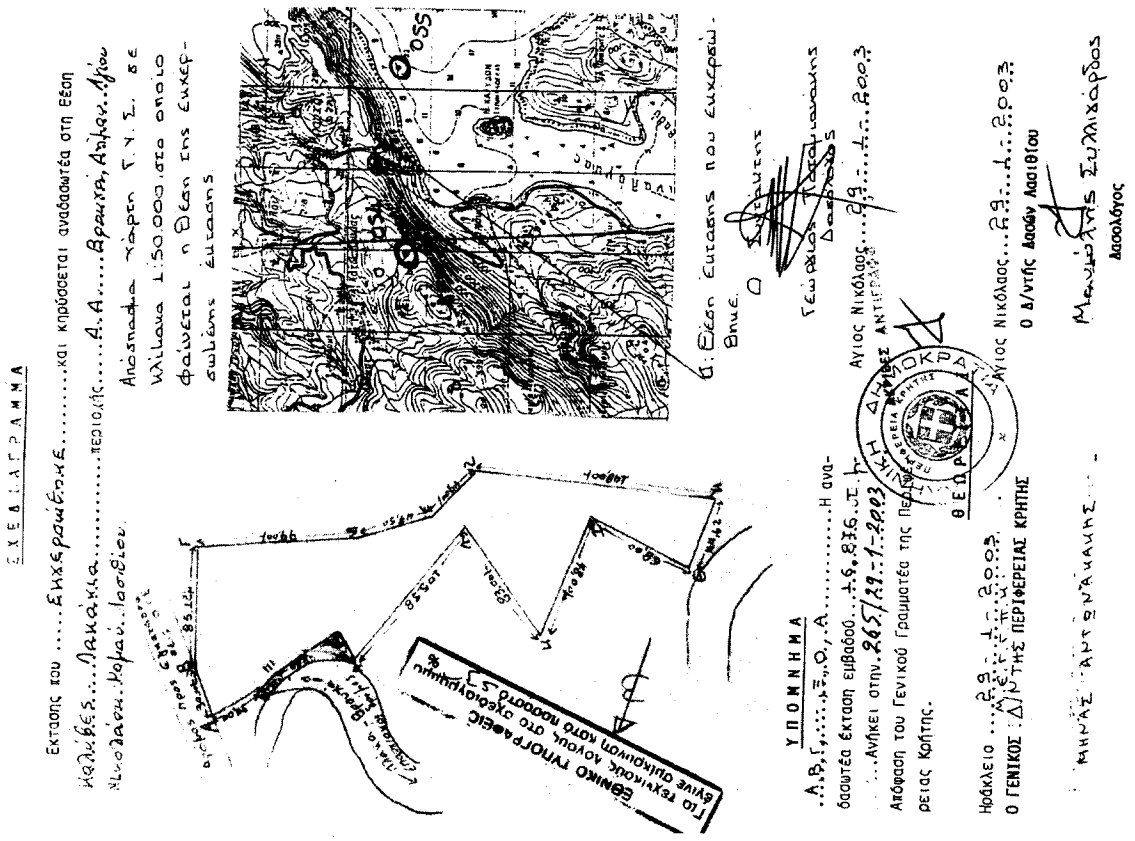

ΑΠΟ ΤΟ ΕΘΝΙΚΟ ΤΥΠΟΓΡΑΦΕΙΟ