04002541803030008

2575

ΕΦΗΜΕΡΙΣ ΤΗΣ ΚΥΒΕΡΝΗΣΕΩΣ

ΤΗΣ ΕΛΛΗΝΙΚΗΣ ΔΗΜΟΚΡΑΤΙΑΣ

ΤΕΥΧΟΣ ΤΕΤΑΡΤΟ **Αρ. Φύλλου 254**

18 Μαρτίου 2003

ΠΕΡΙΕΧΟΜΕΝΑ

ΑΠΟΦΑΣΕΙΣ

Έγκριση χωροθέτησης νέων οικοδομικών μονάδων στον περιβάλλοντα χώρο του διατηρητέου Συγκροτήματος «Αλευρόμυλοι Αλλατίνη» στη Θεσσαλονίκη 1

Κήρυξη ως αναδασωτέας εκτάσεως 1,070 στρεμμάτων, στη θέση Μπρεκατσούλι Δήμου Ασπροπύργου του Ν. Αττικής 2

Άρση αναδάσωσης εκτάσεως 76,752 στρεμ. στη θέση «Μελετάκι» Δήμου Μάνδρας Ν. Αττικής 3

Ανάκληση της 3086/17.12.1980 (ΦΕΚ 87/12.2.1981/ τ.Δ΄ Απόφασης του Νομάρχη Ανατ. Αττικής 4

Ανάκληση της 1243/99/20.6.2000(ΦΕΚ 435/17.7.2000/ τ.Δ΄) απόφαση του Γενικού Γραμματέα Περιφέρειας Αττικής 5

Ανάκληση της 4415/93/11.3.1994 ΦΕΚ 364/ 14.4.1994/ τ.Δ΄ απόφασης του Νομάρχη Ανατολικής Αττικής . 6

ΑΠΟΦΑΣΕΙΣ

Αριθ. ΥΠΠΟ/ΔΙΛΑΠ/Γ/3692ΠΕ/8402 (1)

Έγκριση χωροθέτησης νέων οικοδομικών μονάδων στον περιβάλλοντα χώρο του διατηρητέου Συγκροτήματος «Αλευρόμυλοι Αλλατίνη» στη Θεσσαλονίκη.

Ο ΥΠΟΥΡΓΟΣ ΠΟΛΙΤΙΣΜΟΥ

Έχοντας υπόψη:

1. Τις διατάξεις

α) του Ν. 1558/85 «Περί Κυβέρνησης και Κυβερνητικών Οργάνων» που δημοσιεύθηκε στο Φ.Ε.Κ. 137/26.7.85

β) του Ν. 3028/02 «Για την προστασία των Αρχαιοτήτων και εν γένει της Πολιτιστικής Κληρονομιάς» (Φ.Ε.Κ. 153/Α/ 28.6.2002)

γ) του Ν. 2039/92 «περί Κύρωσης της Σύμβασης για την προστασία της Αρχιτεκτονικής Κληρονομιάς της Ευρώπης» (Φ.Ε.Κ. 61/Α/13.4.92)

δ) του Π.Δ.941/77 «περί Οργανισμού του ΥΠΠΕ»

ε) του Π.Δ. 161/26.4.84 (Φ.Ε.Κ. 54/Α/30.4.84) «περί ανακατανομής αρμοδιοτήτων των Υπουργείων ΥΠΠΕ.ΥΧΟΠ».

2. Την Υπουργική Απόφαση ΥΠ.ΠΟ/ΓΝΟΣ/57631/ 21.11.97 (Φ.Ε.Κ. 1080/Β/5.12.97) με την οποία τροποποιείται η παρ. 8 του άρθρου 6 της Υ.Α./ΥΠ.ΠΟ/ ΓΝΟΣ/49095/ 30.10.91 (Φ.Ε.Κ. 987/Β/28.11.91) «περί μεταβίβασης αρμοδιοτήτων Υπουργού και δικαιώματος υπογραφής» με εντολή Υπουργού «στον Γενικό Γραμματέα, τους Γεν. Διευθυντές και τους Προϊσταμένους των Διευθύνσεων, Τμημάτων και Γραφείων της Κεντρικής Υπηρεσίας του ΥΠ.ΠΟ.

3. Την Υ.Α. ΥΠΠΟ/ΔΙΛΑΠ/Γ/4034/54306/23.11.1991 (ΦΕΚ100/Β/9.12.1991) με την οποία χαρακτηρίστηκαν ως ιστορικά διατηρητέα μνημεία τα κτίρια του Βιομηχανικού Συγκροτήματος «ΜΥΛΟΙ ΑΛΛΑΤΙΝΗ» στη Θεσσαλονίκη με τον περιβάλλοντα χώρο τους στα όρια της ιδιοκτησίας.

4. Την Υ.Α. ΥΠΠΟ/ΔΙΛΑΠ/Γ/2522/46233/30.9.1992 (Φ.Ε.Κ. 618/Β/12.10.1992 (με την οποία αποχαρακτηρίστηκε ο κτιριακός όγκος των Αποθηκών (Νο 12 στο συνημμένο τοπογραφικό διάγραμμα) του διατηρητέου Βιομηχανικού Συγκροτήματος των Αλευρόμυλων «ΑΛΛΑΤΙΝΗ» στη Θεσσαλονίκη, ενώ κατά τα λοιπά παρέμεινε εν ισχύ η προηγούμενη Υπουργική απόφαση.

5. Την Υ.Α. ΥΠΠΟ/ΔΙΛΑΠ/Γ/1862/35059/14.6.2002 σύμφωνα με την οποία τροποποιήθηκε η Υ.Α. ΥΠΠΟ/ΔΙΛΑΠ/Γ/4034/54306/23.11.1991 (Φ.Ε.Κ. 100/Β/9.12.1991) με την οποία είχαν χαρακτηρισθεί ως ιστορικά διατηρητέα μνημεία τα κτίρια του Βιομηχανικού Συγκροτήματος «ΜΥΛΟΙ ΑΛΛΑΤΙΝΗ» στη Θεσσαλονίκη με τον περιβάλλοντα χώρο τους στα όρια της ιδιοκτησίας και ορίστηκαν νέα όρια περιβάλλοντος χώρου, όπως αυτά σημειώνονται στο συνημμένο τοπογραφικό διάγραμμα με στοιχεία Α-Β-Γ-Δ-Ε-Ζ-Η-Θ-Ι-Κ-Λ-Μ-Ν-Ξ-Ο-Α.

6. Την εισήγηση της 4ης Εφορείας Νεωτέρων Μνημείων και τα λοιπά στοιχεία του φακέλου που έχει συντάξει η Υπηρεσία μας.

7. Την κατά πλειοψηφία γνωμοδότηση του Κεντρικού Συμβουλίου Νεωτέρων Μνημείων με αριθμό Πρακτικού 27/26.9.2002, αποφασίζουμε:

Εγκρίνουμε τη μελέτη χωροθέτησης των νέων οικοδομικών μονάδων στον περιβάλλοντα χώρο του διατηρητέου Βιομηχανικού Συγκροτήματος «Αλευρόμυλοι Αλλατίνη» στη Θεσσαλονίκη (σύμφωνα με το συνημμένο τοπογραφικό διάγραμμα), υπό τις ακόλουθες προϋποθέσεις:

Α) Τα κτίρια Α, Β, Γ, Δ να έχουν έξι (6) ορόφους και μέγιστο ύψος δεκαοκτώ μέτρων (18 m).

Β) Το κτίριο Ε να έχει μέγιστο ύψος δεκατρία και μισό μέτρα (13,50 m),

Γ) Το κτίριο ΣΤ να έχει μέγιστο ύψος επτά και μισό μέτρα (7,50 m),

Δ) Το κτίριο Ζ ως προς το τμήμα Ζ1 να έχει έξι (6) ορόφους και μέγιστο ύψος δεκαοκτώ μέτρα (18 m) και ως προς το Ζ2 να μην υλοποιηθεί.

Εγκρίνουμε, επίσης, τη μελέτη ως προς τις προτεινόμενες χρήσεις, τη γενική διαμόρφωση του ελεύθερου χώρου, καθώς και την κατασκευή υπόγειου χώρου στάθμευσης.

Η μελέτη αποκατάστασης των διατηρητέων κτιρίων καθώς και η μελέτη ανέγερσης των νέων κατασκευών να υποβληθούν στο Κεντρικό Συμβούλιο Νεωτέρων Μνημείων για γνωμοδότηση.

Η απόφαση αυτή να δημοσιευθεί στην Εφημερίδα της Κυβερνήσεως.

Αθήνα, 6 Φεβρουαρίου 2003

Ο ΥΠΟΥΡΓΟΣ

ΕΥΑΓΓΕΛΟΣ ΒΕΝΙΖΕΛΟΣ

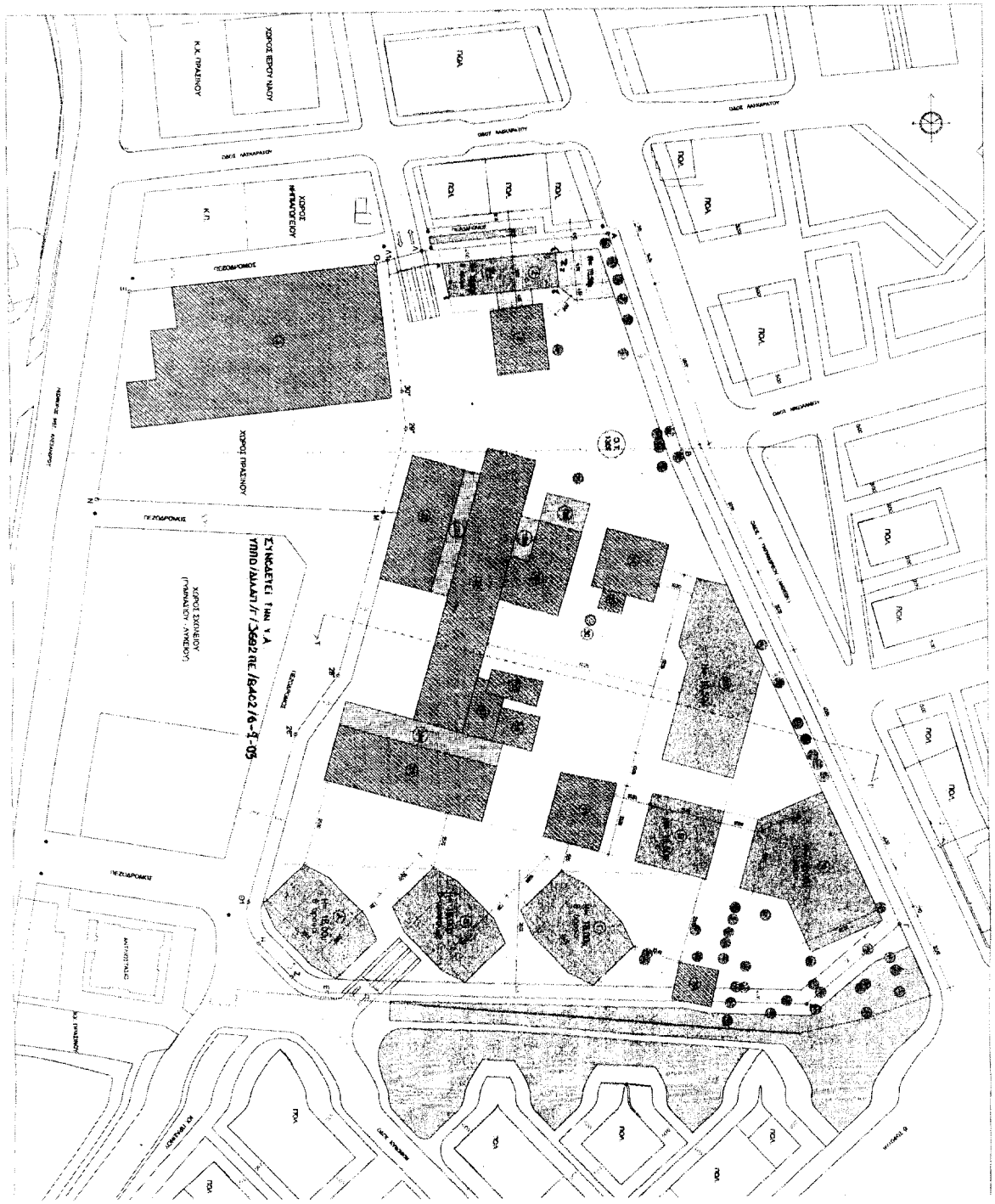

ΕΘΝΙΚΟ ΤΥΠΟΓΡΑΦΕΙΟ
Για τεχνικούς λόγους στο σχεδιάγραμμα έγινε σμίκρυνση κατά ποσοστό 5-5%

Αριθ. 3640 Π.Ε (2)

Κήρυξη ως αναδασωτέας εκτάσεως 1,070 στρεμμάτων, στη θέση Μπρεκατσούλι Δήμου Ασπροπύργου του Ν. Αττικής.

Ο ΓΕΝΙΚΟΣ ΓΡΑΜΜΑΤΕΑΣ
ΠΕΡΙΦΕΡΕΙΑΣ ΑΤΤΙΚΗΣ

Έχοντας υπόψη:

1. Τις περί Διοικητικής Αποκέντρωσης διατάξεις.

2. Τον Ν. 2503/97 Διοίκηση, Οργάνωση Περιφέρειας κ.λ.π.

3. Τις διατάξεις του Ν. 998/79 «Περί Προστασίας των Δασών και των δασικών εν γένει εκτάσεων της Χώρας και συγκεκριμένα:

α. του άρθρου 41 παρ. 1

β. του άρθρου 38 παρ. 1.

4. Τις δ/γές του Υπουργείου Γεωργίας:

α) 160417/1180/8.7.1980

β) 182447/3049/24.9.1980.

5. Την 4979/13.11.2002 πρόταση - εισήγηση του Δασαρχείου Αιγάλεω και σχετική εισήγηση της Δ/νσης Δασών Δυτικής Αττικής, αποφασίζουμε:

Κηρύσσουμε αναδασωτέα, με σκοπό τη διατήρηση του χαρακτήρα του δάσους ώστε ν' αποκλεισθεί η διάθεση του για άλλο σκοπό πλην δασικού την δημόσια δασική έκταση ενός στρέμματος και εβδομήντα χιλιοστών του στρέμματος (1,070 στρεμ.) που βρίσκεται στη θέση Μπρεκατσούλι Δήμου Ασπροπύργου και προσδιορίζεται από τα στοιχεία θ, ι, κ, 2, 1, 31, 30, 29, γ, θ όπως φαίνονται στο συνημμένο διάγραμμα, το οποίο αποτελεί αναπόσπαστο μέρος της αποφάσεως αυτής και έχει όρια:

Ανατολικά: Δασικές και μη δασικές εκτάσεις

Δυτικά: Αγωγός Μόρνου και πέραν αυτού δασικές εκτάσεις

Βόρεια: Αγροτική έκταση

Νότια: Μη δασική έκταση (με πενιχρή δασική βλάστηση) και πέραν αυτής δασικές εκτάσεις.

Η αποκατάσταση της βλάστησης θα γίνει με φυσική αναγέννηση ή με πρόγραμμα τεχνητής αναδάσωσης, εντός τριών το πολύ ετών, που θα καταρτήσει η Υπηρεσία μας.

Η απόφαση αυτή να δημοσιευθεί στην Εφημερίδα της Κυβερνήσεως.

Αθήνα, 5 Μαρτίου 2003

Ο Γενικός Γραμματέας Περιφέρειας
ΜΙΧΑΗΛ ΚΥΡΙΑΚΙΔΗΣ

ΣΧΕΔΙΑΓΡΑΜΜΑ
ΕΚΤΑΣΗΣ ΠΟΥ ΚΗΡΥΣΣΕΤΑΙ ΑΝΑΔΑΣΩΤΕΑ ΣΤΗ ΘΕΣΗ... Μπρεκατσούλη...
ΠΕΡΙΦΕΡΕΙΑΣ ΔΗΜΟΥ .....Ασπροπύργου..... Ν.ΑΤΤΙΚΗΣ
Με στοιχεία ....θ,ι,κ,2,1,31,30,29,γ,θ.....Εμβαδού.....1,070 στρεμ..... ..

Τοπογραφικό διάγραμμα έκτασης
κλιμ. 1:500 υπό σμίκρυνση

Απόσπασμα πινακίδας χάρτη 6433/7
κλίμακας 1:5000
(υπό σμίκρυνση)

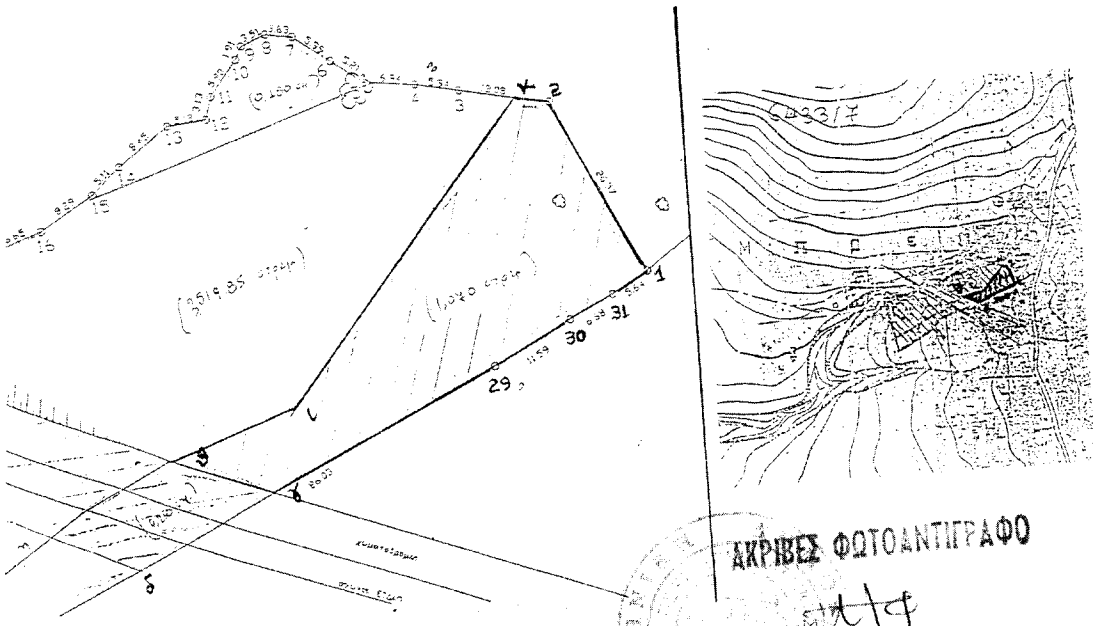

ΕΘΝΙΚΟ ΤΥΠΟΓΡΑΦΕΙΟ
Για τεχνικούς λόγους στο σχεδιάγραμμα έγινε σμίκρυνση κατά ποσοστό 70 %

ΑΚΡΙΒΕΣ ΦΩΤΟΑΝΤΙΓΡΑΦΟ
Φιλιππάκη Μαρία
Δ/κός Υπαλ/λος

Ανήκει στην 3640 π.ε./.5..3..2003
Απόφαση Γ. Γ. Περιφέρειας Αττικής

Αιγάλεω 11-11-2002
Ο εισηγητής
Σωτηρία Φράγκου
Δασολόγος

Αιγάλεω 13-11-2003
Ο Δασάρχης
Δημ. Πασιαλής
Δασολόγος

Αιγάλεω 12-2003
Ο Δ/ντής Δασών
Δημ. Σπαθής
Δασολόγος

Αθήνα ....5...3-2003
Ο Γενικός Γραμματέας
Περιφέρειας Αττικής
ΜΙΧΑΗΛ ΚΥΡΙΑΚΙΔΗΣ

Αριθ. 3538 Π.Ε (3)

Άρση αναδάσωσης εκτάσεως 76,752 στρεμ. στη θέση «Μελετάκι» Δήμου Μάνδρας Ν. Αττικής.

Ο ΓΕΝΙΚΟΣ ΓΡΑΜΜΑΤΕΑΣ
ΠΕΡΙΦΕΡΕΙΑΣ ΑΤΤΙΚΗΣ

Έχοντας υπόψη:

1. Τις διατάξεις του Ν. 2503/97 «Διοίκηση - Οργάνωση - Στελέχωση Περιφέρειας.

2. Τις διατάξεις του άρθρου 117 παρ. 3 του Συντάγματος της Χώρας.

3. Τις διατάξεις του Ν. 998/79 «περί προστασίας των Δασών κ.λ.π. και ειδικότερα των άρθρων 44, 45, 48 και 58.

4. Τις διαταγές του Υπουργείου Γεωργίας:

α) 160417/1180/8.7.80 και 182447/3049/24.9.80.

5. Την 1433/23.10.1985 απόφαση Νομάρχη Δυτικής Αττικής για κήρυξη εκτάσεως ως αναδασωτέας.

6. Την 771/9.3.2001 πράξη χαρακτηρισμού του Δασάρχη Αιγάλεω.

7. Την 42/2001 τελεσίδικη απόφαση της Πρωτοβάθμιας Επιτροπής Επιλύσεως Δασικών Αμφισβητήσεων και την 1595/28.5.2002 βεβαίωση τελεσιδικίας αυτής.

8. Την 4827/4.11.2002 εισήγηση του Δασαρχείου Αιγάλεω με την οποία προτείνεται η άρση αναδάσωσης από επιφάνεια εβδομήντα έξι στρεμμάτων και επτακοσίων πενήντα δύο χιλιοστών του στρέμματος (76,752 στρ.) επειδή σύμφωνα με τα ανωτέρω (παρ. 6 και 7) έχει χαρακτηρισθεί ως μη δασική της παρ. 6α του άρθρου 3 του Ν. 998/79, γεγονός μη συμβατό με την κήρυξη της ως αναδασωτέας.

8. Σχετική εισήγηση της Δ/νσης Δασών Δυτικής Αττικής, αποφασίζουμε:

Αίρουμε την αναδάσωση από επιφάνεια εβδομήντα έξι στρεμμάτων και επτακοσίων πενήντα δύο χιλιοστών του στρέμματος (76,752 στρ.) ευρύτερης έκτασης, που κηρύχθηκε αναδασωτέα με την 1433/23.10.1985 απόφαση Νομάρχη Δυτικής Αττικής και βρίσκεται στη θέση «Μελετάκι» περιφερείας Δήμου Μάνδρας Νομαρχίας Δυτικής Αττικής, όπως απεικονίζεται με στοιχεία 1, 2, 3, 4, 5, 6,,, 26, 27, 28, 1 στην πινακίδα χάρτη κλίμακας 1:5000, προκειμένου να αποκατασταθεί η πραγματικότητα σύμφωνα με τα νέα δεδομένα (έκταση μη υπαγόμενη στις διατάξεις της δασικής νομοθεσίας, ουδέποτε καείσα).

Κατά τα λοιπά ισχύει η 1433/23.10.1985 απόφαση Νομάρχη Δυτικής Αττικής.

Η απόφαση αυτή να δημοσιευθεί στην Εφημερίδα της Κυβερνήσεως.

Αιγάλεω, 5 Μαρτίου 2003

Ο Γενικός Γραμματέας Περιφέρειας
ΜΙΧΑΗΛ ΚΥΡΙΑΚΙΔΗΣ

Σ Χ Ε Δ Ι Α Γ Ρ Α Μ Μ Α

Έκτασης της οποίας αιτείται η αναδάσωση στη θέση 'Μελετάκι' Περιφέρειας Δήμου Μάνδρας Αττικής.

Απόσπασμα από τον χάρτη Γ.Υ.Σ 6442/3 κλ. 1:5.000 στο οποίο σημειώνεται η θέση της έκτασης με στοιχεία 1,2,3,4,5,....28-1 εμβαδού 76,752 στρεμμάτων της οποίας αιτείται η αναδάσωση.

ΕΘΝΙΚΟ ΤΥΠΟΓΡΑΦΕΙΟ
Για τεχνικούς λόγους στο σχεδιάγραμμα έγινε σμίκρυνση κατά ποσοστό 28 %

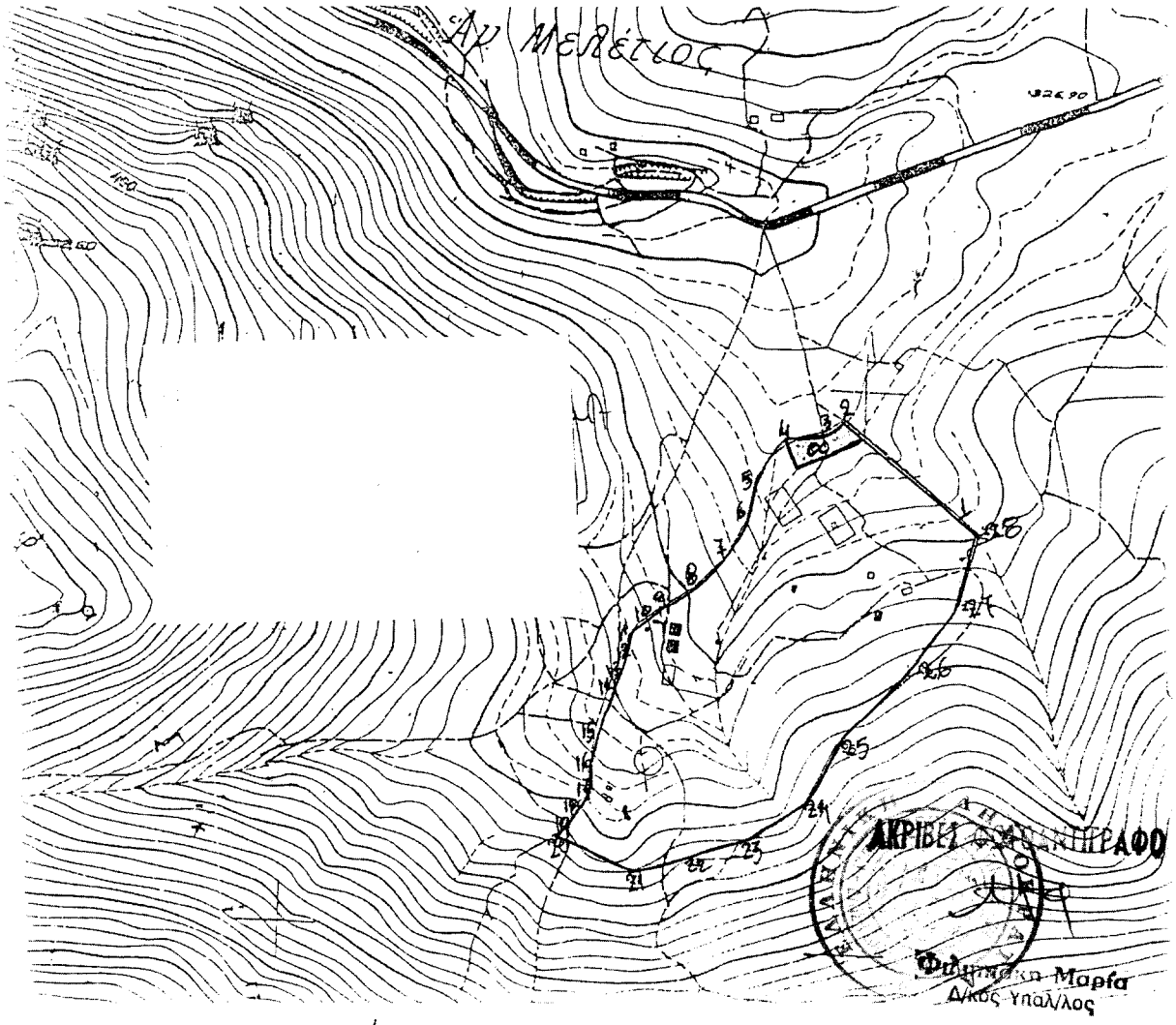

Ανήκει στην 3538πε/5-3-2003
Απόφαση Γ.Γ.Περιφέρειας Αττικής.

Αιγάλεω 1/11/2002
Ο Συντάκτης
Γεώργιος Π. Κόρμπος
Δασοπόνος

Αιγάλεω 4/11/2002
Ο Δασάρχης

Αιγάλεω 12/3/2003
Ο Δ/ντής Δασών
Δυτ. Αττικής
Δημ. Δηαθής
Δασολόγος

Ο Γεν. Γραμματέας
Περιφέρειας Αττικής
ΜΙΧΑΗΛ ΚΥΡΙΑΚΙΔΗΣ

Αριθ. 7302/02 (4)

Ανάκληση της 3086/17.12.1980 (ΦΕΚ 87/12.2.1981/ τ.Δ΄ Απόφασης του Νομάρχη Ανατ. Αττικής.

Ο ΓΕΝΙΚΟΣ ΓΡΑΜΜΑΤΕΑΣ
ΠΕΡΙΦΕΡΕΙΑΣ ΑΤΤΙΚΗΣ

Έχοντας υπόψη:

1. Τις διατάξεις α) του άρθρου 117 παρ. 3 του Συντάγματος της Ελλάδος,

β) Του Ν. 3200/1955 «περί διοικητικής αποκεντρώσεως» όπως αυτές τροποποιήθηκαν μεταγενέστερα,

γ) Του Ν. 2503/1997 «Διοίκηση, οργάνωση, στελέχωση της Περιφέρειας κ.λ.π.»,

δ) Του Ν. 998/1979 «Περί προστασίας των Δασών και των Δασικών εν γένει εκτάσεων της Χώρας» και ειδικότερα:

δα) Του άρθρου 41 παρ. 1,

δβ) Του άρθρου 38 παρ. 1.

2. Τις εξής διαταγές του Υπουργείου Γεωργίας:

α) 160417/1180/9.7.80

β) 182447/3049/24.9.80

γ) 105211/2960/12.8.2002.

3. Την 3086/17.12.1980(ΦΕΚ 87/12.2.1981/Τ.Δ. Απόφαση του Νομάρχη Ανατ. Αττικής «Περί κηρύξεως ως αναδασωτέας εκτάσεως εμβαδού 1375 τ.μ.. στη θέση «Λάκκα Νίκαινα» Περιφέρειας Κοινότητος Καλάμου Αττικής».

4. Την 1092/27.3.1986 Πράξη Χαρακτηρισμού του Δασάρχη Καπανδριτίου και την 48/2002 οριστική και τελεσίδικη απόφαση της Α/θμιας Επιτροπής Επίλυσης Δασικών Αμφισβητήσεων Ανατ. Αττικής με την οποία η έκταση (1.375 τ.μ.) που αναφέρεται στη ανωτέρω πράξη χαρακτηρισμού κρίθηκε με την ενδικοφανή διαδικασία του άρθρου 14 του Ν. 998/1979 ως μη δασική της παρ. 6α άρθρου 3 του Ν. 998/1979.

5. Το 6135/25.11.2002 έγγραφο της Δ/νσης Δασών Ανατ. Αττικής με το οποίο βεβαιώνεται ότι η ανωτέρω 48/2002 απόφαση της Α/θμιας Ε.Ε.Δ.Α. κατέστη οριστική και τελεσίδικη.

6. Την οικ. 87234/7539/3.9.1997 δ/γή του Υπουργείου Γεωργίας (παρ. 4) σύμφωνα με την οποία «Εκτάσεις που έχουν κριθεί με τη διαδικασία του άρθρου 14 του Ν. 998/1979 ως μη δασικές δεν κηρύσσονται αναδασωτέες. Στις περιπτώσεις που οι εκτάσεις για τις οποίες έχουν εκδοθεί αποφάσεις με τις οποίες κηρύχθηκαν αναδασωτέες λόγω της καταστροφής της δασικής βλάστησης από πυρκαϊά, παράνομη εκχέρσωση ή άλλη αιτία κριθούν με τη διαδικασία του άρθρου 14 του Ν. 998/1979 μη δασικές, ανακαλούνται οι σχετικές αποφάσεις αναδάσωσης, εφόσον ανατρέπεται η αιτιολογική τους βάση (Σ.τ.Ε. 3811/1987 και 3413/1989).

7. Την 9314/5.12.2002 πρόταση του Δασαρχείου Καπανδριτίου με την οποία σύμφωνα με την οικ. 87234/7539/3.9.1997 δ/γή του Υπουργείου Γεωργίας (παρ. 4), προτείνεται η ανάκληση της 3086/17.12.1980 (ΦΕΚ 87/12.2.1981/τ. Δ΄ Απόφασης του Νομάρχη Ανατ. Αττικής και συγκεκριμένα για την έκταση η οποία περιλαμβάνεται εντός των ορίων της ως άνω απόφασης και για την οποία ισχύει η ως άνω 1092/27.3.1986 Πράξη Χαρακτηρισμού του Δασάρχη Καπανδριτίου, όπως αυτή οριστικοποιήθηκε με την αριθ. 48/2002 απόφαση της Α΄/θμιας Ε. Ε.Δ.Α. Ανατ. Αττικής και σύμφωνα με την οποία η υπόψη έκταση κρίθηκε ως μη δασική της παρ. 6α του άρθρου 3 του Ν.998/1979, αποφασίζουμε:

Ανακαλούμε την 3086/17.12.1980 (ΦΕΚ 87/12.2.1981/ τ.Δ΄ Απόφαση του Νομάρχη Ανατ. Αττικής και συγκεκριμένα για την έκταση η οποία συμπεριλαμβάνεται εντός των ορίων της ως άνω απόφασης μας και για την οποία ισχύει η 1092/27.3.1986 Πράξη Χαρακτηρισμού του Δασάρχη Καπανδριτίου, όπως οριστικοποιήθηκε τελεσίδικα με την 48/2002 απόφαση της Α΄/θμιας Ε.Ε.Δ.Α., Ανατ. Αττικής, εκδοθείσα κατ' εφαρμογή του άρθρου 14 του Ν. 998/ 1979 βάσει της οποίας η έκταση αυτή κρίθηκε ως μη δασική, της παρ. 6α του άρθρου 3 του Ν. 998/1979 οριστικά και αμετάκλητα σύμφωνα με το σκεπτικό της παρούσας και επομένως η ως άνω απόφαση του Νομάρχη Ανατολικής Αττικής απώλεσε την αιτιολογική της βάση.

Η απόφαση αυτή να δημοσιευθεί στην Εφημερίδα της Κυβερνήσεως.

Αγία Παρασκευή, 26 Φεβρουαρίου 2003

Ο Γενικός Γραμματέας Περιφέρειας
ΜΙΧΑΗΛ ΚΥΡΙΑΚΙΔΗΣ

Αριθ. 7276/02 (5)

Ανάκληση της 1243/99/20.6.2000(ΦΕΚ 435/17.7.2000/ τ.Δ΄) απόφαση του Γενικού Γραμματέα Περιφέρειας Αττικής.

Ο ΓΕΝΙΚΟΣ ΓΡΑΜΜΑΤΕΑΣ
ΠΕΡΙΦΕΡΕΙΑΣ ΑΤΤΙΚΗΣ

Έχοντας υπόψη:

1. Τις διατάξεις α) του άρθρου 117 παρ. 3 του Συντάγματος της Ελλάδος,

β) Του Ν. 3200/1955 «περί διοικητικής αποκεντρώσεως» όπως αυτές τροποποιήθηκαν μεταγενέστερα,

γ) Του Ν. 2503/1997 «Διοίκηση, οργάνωση, στελέχωση της Περιφέρειας κ.λ.π.»,

δ) Του Ν. 998/1979 «Περί προστασίας των Δασών και των Δασικών εν γένει εκτάσεων της Χώρας» και ειδικότερα:

δα) Του άρθρου 41 παρ. 1,

δβ) Του άρθρου 38 παρ. 1.

2. Τις εξής διαταγές του Υπουργείου Γεωργίας:

α) 160417/1180/9.7.80

β) 182447/3049/24.9.80

γ) 105211/2960/12.8.2002.

3. Την 1243/99/20.6.2000 (ΦΕΚ 435/17.7.2000/τ.Δ΄) απόφασή μας «Περί κηρύξεως ως αναδασωτέας εκτάσεως εμβαδού 0,408 στρ. στη θέση «Χαμολέζα» Κοινότητας Καλάμου Αττικής».

4. Την 580/25.2.1998 Πράξη Χαρακτηρισμού του Δασάρχη Καπανδριτίου και την 61/2002 οριστική και τελεσίδικη απόφαση της Α/θμιας Επιτροπής Επίλυσης Δασικών Αμφισβητήσεων Ανατ. Αττικής με την οποία η έκταση (528,36 τ.μ.) που αναφέρεται στη ανωτέρω πράξη χαρακτηρισμού κρίθηκε με την ενδικοφανή διαδικασία του άρθρου 14 του Ν. 998/1979 ως μη δασική της παρ. 6α άρθρου 3 του Ν. 998/1979.

5. Το 6663/25.11.2002 έγγραφο της Δ/νσης Δασών Ανατ. Αττικής με το οποίο βεβαιώνεται ότι η ανωτέρω 61/2002 απόφαση της Α/θμιας Ε.Ε.Δ.Α. κατέστη οριστική και τελεσίδικη.

6. Την οικ. 87234/7539/3.9.1997 δ/γή του Υπουργείου Γεωργίας (παρ.4) σύμφωνα με την οποία «Εκτάσεις που έχουν κριθεί με τη διαδικασία του άρθρου 14 του Ν. 998/

1979 ως μη δασικές δεν κηρύσσονται αναδασωτέες. Στις περιπτώσεις που οι εκτάσεις για τις οποίες έχουν εκδοθεί αποφάσεις με τις οποίες κηρύχθηκαν αναδασωτέες λόγω της καταστροφής της δασικής βλάστησης από πυρκαϊά, παράνομη εκχέρσωση ή άλλη αιτία κριθούν με τη διαδικασία του άρθρου 14 του Ν. 998/1979 μη δασικές, ανακαλούνται οι σχετικές αποφάσεις αναδάσωσης, εφόσον ανατρέπεται η αιτιολογική τους βάση (Σ.τ.Ε. 3811/1987 και 3413/1989).

7. Την 9315/5.12.2002 πρόταση του Δασαρχείου Καπανδριτίου με την οποία σύμφωνα με την οικ. 87234/7539/3.9.1997 δ/γή του Υπουργείου Γεωργίας (παρ. 4), προτείνεται η ανάκληση της 1243/99/20.6.2000 (ΦΕΚ 435/17.7.2000/τ.Δ΄) απόφασής μας και συγκεκριμένα για την έκταση η οποία περιλαμβάνεται εντός των ορίων της ως άνω απόφασης και για την οποία ισχύει η ως άνω 580/25.2.1998 Πράξη Χαρακτηρισμού του Δασάρχη Καπανδριτίου, όπως αυτή οριστικοποιήθηκε με την 61/2002 απόφαση της Α΄/θμιας Ε.Ε.Δ.Α. Ανατ. Αττικής και σύμφωνα με την οποία η υπόψη έκταση κρίθηκε ως μη δασική της παρ. 6α του άρθρου 3 του Ν. 998/1979, αποφασίζουμε:

Ανακαλούμε την 1243/99/20.6.2000 (ΦΕΚ 435/τ.Δ΄/17.7.2000) απόφαση και συγκεκριμένα για την έκταση η οποία συμπεριλαμβάνεται εντός των ορίων της ως άνω απόφασης μας και για την οποία ισχύει η 580/ 25.2.1998 Πράξη Χαρακτηρισμού του Δασάρχη Καπανδριτίου, όπως οριστικοποιήθηκε τελεσίδικα με την 61/ 2002 απόφαση της Α΄/θμιας Ε.Ε.Δ.Α., Ανατ. Αττικής, εκδοθείσα κατ' εφαρμογή του άρθρου 14 του Ν. 998/1979 βάσει της οποίας η έκταση αυτή κρίθηκε ως μη δασική, της παρ. 6α του άρθρου 3 του Ν. 998/1979 οριστικά και αμετάκλητα σύμφωνα με το σκεπτικό της παρούσας και επομένως η ως άνω απόφασή μας απώλεσε την αιτιολογική της βάση.

Η απόφαση αυτή να δημοσιευθεί στην Εφημερίδα της Κυβερνήσεως.

Αγία Παρασκευή, 26 Φεβρουαρίου 2003

Ο Γενικός Γραμματέας Περιφέρειας
ΜΙΧΑΗΛ ΚΥΡΙΑΚΙΔΗΣ

Αριθ. 708 (6)

Ανάκληση της 4415/93/11.3.1994 ΦΕΚ 364/14.4.1994/τ.Δ΄ απόφασης του Νομάρχη Ανατολικής Αττικής.

Ο ΓΕΝΙΚΟΣ ΓΡΑΜΜΑΤΕΑΣ
ΠΕΡΙΦΕΡΕΙΑΣ ΑΤΤΙΚΗΣ

Έχοντας υπόψη:

1. Τις διατάξεις: α) Του άρθρου 117 παρ. 3 του Συντάγματος της Ελλάδος,

β) Του Ν. 3200/1955 «περί διοικητικής αποκεντρώσεως» όπως αυτές τροποποιήθηκαν μεταγενέστερα,

γ) Του Ν. 2503/1997 «Διοίκηση, οργάνωση, στελέχωση της Περιφέρειας κλπ»,

δ) Του Ν. 998/1979 «Περί προστασίας των Δασών και των Δασικών εν γένει εκτάσεων της Χώρας» και ειδικότερα:

δα) Του άρθρου 41 παρ. 1

δβ) Του άρθρου 38 παρ. 1.

2. Τις εξής διαταγές του Υπουργείου Γεωργίας:

α) 160417/1180/9.7.80

β) 182447/3049/24.9.80

γ) 105211/2960/12.8.2002.

3. Την 4415/93/11.3.1994.ΦΕΚ 364/14.4.1994/τ.Δ΄ Απόφαση του Νομάρχη Ανατολικής Αττικής «Περί κηρύξεως ως αναδασωτέας εκτάσεως εμβαδού 350 τ.μ.. στη θέση «Μύλοι» Περιφέρειας Κοινότητος Καλάμου Αττικής».

4. Την 3/1997 οριστική και τελεσίδικη απόφαση της Α/θμιας Επιτροπής Επίλυσης Δασικών Αμφισβητήσεων Ανατολικής Αττικής με την οποία η ανωτέρω έκταση (350 τ.μ.) κρίθηκε με την ενδικοφανή διαδικασία του άρθρου 14 του Ν. 998/1979 ως μη δασική της παρ. 6α άρθρου 3 του Ν. 998/1979.

5. Το 200/27.10.1997 έγγραφο της Δ/νσης Δασών Ανατ. Αττικής με το οποίο βεβαιώνεται ότι η ανωτέρω 3/1997 απόφαση της Α/θμιας Ε.Ε.Δ.Α. κατέστη οριστική και τελεσίδικη.

6. Την οικ. 87234/7539/3.9.1997 δ/γή του Υπουργείου Γεωργίας (παρ. 4) σύμφωνα με την οποία «Εκτάσεις που έχουν κριθεί με τη διαδικασία του άρθρου 14 του Ν. 998/1979 ως μη δασικές δεν κηρύσσονται αναδασωτέες. Στις περιπτώσεις που οι εκτάσεις για τις οποίες έχουν εκδοθεί αποφάσεις με τις οποίες κηρύχθηκαν αναδασωτέες λόγω της καταστροφής της δασικής βλάστησης από πυρκαϊά, παράνομη εκχέρσωση ή άλλη αιτία κριθούν με τη διαδικασία του άρθρου 14 του Ν. 998/1979 μη δασικές, ανακαλούνται οι σχετικές αποφάσεις αναδάσωσης, εφόσον ανατρέπεται η αιτιολογική τους βάση (Σ.τ.Ε. 3811/1987 και 3413/1989).

7. Την 9799/31.12.2002 πρόταση του Δασαρχείου Καπανδριτίου με την οποία σύμφωνα με την οικ. 87234/7539/3.9.1997 δ/γή του Υπουργείου Γεωργίας (παρ. 4) προτείνεται η ανάκληση της 4415/93/11.3.1994 ΦΕΚ 364/14.4.1994/τ.Δ΄. Απόφασης του Νομάρχη Ανατολικής Αττικής και συγκεκριμένα για την έκταση η οποία περιλαμβάνεται εντός των ορίων της ως άνω απόφασης και για την οποία ισχύει η ως άνω 3/1997 απόφαση της Α΄/θμιας Ε.Ε.Δ.Α., Ανατολικής Αττικής και σύμφωνα με την οποία η υπόψη έκταση κρίθηκε ως μη δασική της παρ. 6α του άρθρου 3 του Ν. 998/1979, αποφασίζουμε:

Ανακαλούμε την 4415/93/11.3.1994 ΦΕΚ 364/14.4.1994/τ.Δ΄ Απόφαση του Νομάρχη Ανατολικής Αττικής και συγκεκριμένα για την έκταση η οποία συμπεριλαμβάνεται εντός των ορίων της ως άνω απόφασης μας και για την οποία ισχύει η 3/1997 απόφαση της Α'/θμιας Ε.Ε.Δ.Α., Ανατολικής Αττικής, εκδοθείσα κατ' εφαρμογή του άρθρου 14 του Ν. 998/1979 βάσει της οποίας η έκταση αυτή κρίθηκε ως μη δασική, της παρ. 6α του άρθρου 3 του Ν. 998/1979 οριστικά και αμετάκλητα σύμφωνα με το σκεπτικό της παρούσας και επομένως η ως άνω απόφαση του Νομάρχη Ανατολικής Αττικής απώλεσε την αιτιολογική της βάση.

Η απόφαση αυτή να δημοσιευθεί στην Εφημερίδα της Κυβερνήσεως.

Αγία Παρασκευή, 5 Μαρτίου 2003

Ο Γενικός Γραμματέας Περιφέρειας
ΜΙΧΑΗΛ ΚΥΡΙΑΚΙΔΗΣ

ΑΠΟ ΤΟ ΕΘΝΙΚΟ ΤΥΠΟΓΡΑΦΕΙΟ