04002802803030008

2793

ΕΦΗΜΕΡΙΣ ΤΗΣ ΚΥΒΕΡΝΗΣΕΩΣ

ΤΗΣ ΕΛΛΗΝΙΚΗΣ ΔΗΜΟΚΡΑΤΙΑΣ

ΤΕΥΧΟΣ ΤΕΤΑΡΤΟ **Αρ. Φύλλου 280**

28 Μαρτίου 2003

ΠΕΡΙΕΧΟΜΕΝΑ

ΑΠΟΦΑΣΕΙΣ

Καθορισμός ορίων αιγιαλού και δημιουργίας ζώνης παραλίας στην περιοχή Δυτικά του Παλαιού Λιμανιού Μύρινας, Δήμου Μύρινας, Νήσου Λήμνου, Νομού Λέσβου. 1

Κήρυξη ως αναδασωτέας έκτασης εμβαδού 2793 τ.μ. στη θέση «Ιξιά «του Δήμου Ιαλυσού , Νήσου Ρόδου, Ν. Δωδ/νήσου..... 2

ΑΠΟΦΑΣΕΙΣ

Αριθ. 1103191/10875 π.ε./Β0010 (1)

Καθορισμός ορίων αιγιαλού και δημιουργίας ζώνης παραλίας στην περιοχή Δυτικά του Παλαιού Λιμανιού Μύρινας, Δήμου Μύρινας, Νήσου Λήμνου, Νομού Λέσβου.

Ο ΥΦΥΠΟΥΡΓΟΣ ΟΙΚΟΝΟΜΙΑΣ ΚΑΙ ΟΙΚΟΝΟΜΙΚΩΝ

Έχοντας υπόψη:

1. Τις διατάξεις της παρ. 2 του άρθρου 34 του Ν.2971/2001, περί αιγιαλού και παραλίας, σύμφωνα με τις οποίες οι εκκρεμείς υποθέσεις που αφορούν τον καθορισμό αιγιαλού και παραλίας εξακολουθούν να διέπονται από τις ισχύουσες μέχρι την έναρξη ισχύος του νόμου αυτού διατάξεις.

2. Την 252/2002 γνωμοδότηση του Νομικού Συμβουλίου του Κράτους.

3. Τις διατάξεις του Α. Ν.2344/40.

4. Τις διατάξεις του άρθρου 3 του Ν.2971/2001.

5. Τις διατάξεις του Π.Δ.551/88 «Οργάνωση Νομαρχιών - Οργάνωση Οικονομικών Υπηρεσιών» (ΦΕΚ 259 τ.Α').

6. Τις διατάξεις του Ν.2218/94 «περί ίδρυσης Νομαρχιακής Αυτοδιοίκησης κ.λ.π.» (ΦΕΚ 90 τ.Α').

7. Τις διατάξεις του άρθρου 14 του Ν.2399/96 «Υλοποίηση της εισοδηματικής πολιτικής έτους 1996 για μισθούς και συντάξεις και άλλες διατάξεις» (ΦΕΚ 90 τ.Α'), με το οποίο καταργήθηκαν οι θέσεις των Περιφερειακών Διευθυντών και οι αρμοδιότητες τους περιήλθαν στο Γενικό Γραμματέα της Περιφέρειας.

8. Τις διατάξεις των παρ.2 και 6 του άρθρου 1 του Ν.2503/97 «Διοίκηση, Οργάνωση, Στελέχωση της Περιφέρειας, ρύθμιση θεμάτων για την Τοπική Αυτοδιοίκηση και άλλες διατάξεις» (ΦΕΚ 107 τ.Α'), σύμφωνα με τις οποίες οι Περιφερειακές Υπηρεσίες του Υπουργείου Οικονομικών, που συγκροτούσαν την Περιφερειακή Διοίκηση του Νομού ή Νομαρχίας, δεν υπήχθησαν στην ενιαία οργανική μονάδα της Περιφέρειας, ούτε καταργήθηκαν, αλλά αποτελούν από 1.9.1997 Υπηρεσίες του Υπουργείου Οικονομικών.

9. Το 28979/31.7.1997 έγγραφο της Δ/νσης Διοίκησης του Υπουργείου Εσωτερικών, Δημ. Διοίκησης και Αποκέντρωσης, σύμφωνα με το οποίο οι αρμοδιότητες του Γενικού Γραμματέα της Περιφέρειας σε θέματα Υπηρεσιών του Υπουργείου Οικονομικών, μεταφέρονται από 1.9.1997 στον Υπουργό Οικονομικών.

10. Την 1100383/1330/Α0006/31.10.2001 (ΦΕΚ 1485/Τ.Β'/31.10.2001), κοινή απόφαση των Πρωθυπουργού και Υπουργού Οικονομικών, περί καθορισμού αρμοδιοτήτων των Υφυπουργών Οικονομικών.

11. Την 1115093/1378/Α0006/17.12.2001 (ΦΕΚ 1720/τ.Β'/21.12.2001) απόφαση του Υφυπουργού Οικονομικών, περί μεταβίβασης αρμοδιοτήτων στο Γενικό Γραμματέα, στους Γενικούς Διευθυντές κ.λ.π. του Υπουργείου Οικονομικών, καθώς και την 1041136/468/Α0006/8.5.2002 απόφαση του Υφυπουργού Οικονομίας και Οικονομικών, με την οποία τροποποιείται και συμπληρώνεται η προηγούμενη απόφαση.

12. Την από 15.7.2002 έκθεση της Επιτροπής καθορισμού των ορίων αιγιαλού και παραλίας στη θέση Δυτικά του Παλαιού Λιμανιού Μύρινας Δήμου Μυρίνας, Νήσου Λήμνου, Νομού Λέσβου και το από Ιούνιο 2001 τοπογραφικό διάγραμμα, κλίμακας 1:500, το οποίο έχει συνταχθεί από τον Χαράλαμπο Βαξεβανέρη, τοπ. μηχανικό σε 1 πινακίδα και θεωρήθηκε την 27.7.01 από τον Νικ. Θεοδοσιάδη, Προϊστάμενο της ΤΥΔΚ Λέσβου.

13. Το 544.5/595/02/11.10.02 έγγραφο του Γενικού Επιτελείου Ναυτικού, αποφασίζουμε:

Επικυρώνουμε την από 15.7.2002 έκθεση της Επιτροπής καθορισμού των ορίων αιγιαλού και παραλίας στη θέση Δυτικά του Παλαιού Λιμανιού Μύρινας Δήμου Μυρίνας, Νήσου Λήμνου, Νομού Λέσβου και το από Ιούνιο 2001 τοπογραφικό διάγραμμα, κλίμακας 1:500, το οποίο έχει συνταχθεί από τον Χαράλαμπο Βαξεβανέρη, τοπο-

γράφο μηχανικό σε 1 πινακίδα και θεωρήθηκε την 27.7.01 από τον Νικόλαο Θεοδοσιάδη, Προϊστάμενο της ΤΥΔΚ Λέσβου.

Στο τοπογραφικό αυτό διάγραμμα καθορίσθηκε η οριογραμμή του αιγιαλού με κόκκινη συνεχή πολυγωνική γραμμή, με στοιχεία 1, 2, 3, ... 17.

Η οριογραμμή της παραλίας με κίτρινη συνεχή πολυγωνική γραμμή με στοιχεία 1', 2', .3' .....17'.

Δεν υπάρχουν κτίσματα εντός της ζώνης της παραλίας, σύμφωνα με την προαναφερόμενη έκθεση.

Η παρούσα απόφαση μαζί με την έκθεση της Επιτροπής και το τοπογραφικό διάγραμμα, να δημοσιευθούν στην Εφημερίδα της Κυβερνήσεως.

Αθήνα, 5 Μαρτίου 2003

Με εντολή Υφυπουργού
Ο Γενικός Γραμματέας
Γ. ΚΑΝΕΛΛΟΠΟΥΛΟΣ

ΕΚΘΕΣΗ

Επιτροπής καθορισμού ορίων αιγιαλού και παραλίας και θέσεων αμμοληψίας δια τον καθορισμό, των ορίων του αιγιαλού και της παραλίας, στην περιοχή Δυτικά του παλαιού λιμανιού Μύρινας, Δήμου Μύρινας, νήσου Λήμνου, Νομού Λέσβου. Ενδιαφερόμενος το Λιμενικό Ταμείο Λήμνου.

Στη Μύρινα την 15.7.2002, η Επιτροπή καθορισμού αιγιαλού και παραλίας που αποτελείται από τους:

α) Σπυρίδωνα Καρδακάρη, ΠΕ/Α Εφοριακών, Προϊστάμενο της Κτηματικής Υπηρεσίας Λέσβου, ως Πρόεδρο,

β) Ελένη Μητρίτσα, ΠΕ/Α Μηχανικών, Τοπογράφο Μηχανικό, υπάλληλο Κτηματικής Υπηρεσίας Λέσβου, ως μέλος,

γ) Γεώργιο Ζαγκλαβάρα, Αντ/ρχο Λ.Σ., Λιμενάρχη Μύρινας, ως μέλος,

δ) Παρασκευά Βασιλέλλη, νόμιμο αναπληρωτή του Διευθυντή της Διεύθυνσης Πολεοδομίας της Νομαρχιακής Αυτοδιοίκησης, τούτου κωλυομένου, ως μέλος,

ε) Ευστράτιο Δουλδούρη, Διευθυντή Χωροταξίας και Περιβάλλοντος της Γενικής Γραμματείας της Περιφέρειας Β. Αιγαίου, ως μέλος, και γραμματέα τον Γεώργιο Καραγιάννη, ΠΕ/Α Μηχανικών, υπάλληλο της Κτηματικής Υπηρεσίας Λέσβου, σύμφωνα με το άρθρο 3 του Ν.2971/19.12.2001 (ΦΕΚ 285/19.12.2001 τ.Α'), που συγκροτήθηκε με την με Α.Π. 594/20.3.2002 Απόφαση της Οικονομικής Επιθεώρησης Βορείου Αιγαίου, αφού συγκλήθηκε με την 990/12.7.2002 πρόσκληση του Προέδρου της, μετέβη επί τόπου στην προαναφερόμενη περιοχή την 15.7.2002.

Λαβόντεςυπ' όψη:

α) Την από 4.7.2001 αίτηση του Χαράλαμπου Βαξεβανέρη, Τοπογράφου Μηχανικού, με την υποία ζητείται ο καθορισμός των ορίων αιγιαλού και παραλίας στην εν λόγω περιοχή.

β) Το τυπογραφικό και υψομετρικό διάγραμμα του Χαράλαμπου Βαξεβανέρη, Τοπογράφου Μηχανικού, που συντάχθηκε τον Ιούνιο του 2001 σε μία (1) πινακίδα, με κλίμακα 1:500, ελέγχθηκε την 24.7.2001 για την ακρίβεια της αποτύπωσης από την Ελένη Μητρίτσα, Τοπογράφο Μηχανικό της Κτηματικής Υπηρεσίας Λέσβου και θεωρήθηκε από τον Νικόλαο Θεοδοσιάδη, Αρχιτέκτονα Μηχανικό Προϊστάμενο της Τ.Υ.Δ.Κ. Περιφέρειας Βορείου Αιγαίου, την 27.7.2001.

γ) Τις διατάξεις του Α.Ν.2344/40, όπως αυτός τροποποιήθηκε και συμπληρώθηκε και τις διατάξεις του Ν. 1337/83 και τις σχετικές προς τούτον Δ.3474/970/ΠΟΛ.105/29.7.1983 και Ν.505/253/ΠΟΛ.69/30.3.1984 διαταγές του Υπ. Οικονομικών.

δ) Την από 24.9.2001 έκθεση της Επιτροπής καθορισμού ορίων αιγιαλού και παραλίας της εν λόγω περιοχής.

ε) Το με Φ.544.5/135/02/Σχ. 326/14.3.2002 έγγραφο του Υπουργείου Εθνικής Άμυνας (Γενικό Επιτελείο Ναυτικού - Διεύθυνση Α2 - Τμήμα Ιε) με το οποίο ζητήθηκε η αύξηση του εύρους του αιγιαλού, το οποίο έγινε δεκτό από την Επιτροπή.

στ) Την από την επί τόπου μετάβαση στην παραπάνω περιοχή, σχηματισθείσα αντίληψη περί του πλάτους της βρεχόμενης ζώνης της ξηράς και των λοιπών συναφών στοιχείων, ήτοι:

Ι. Ότι η ακτή είναι βραχώδης, απόκρημνη, με μεγάλη υψομετρική διαφορά.

ΙΙ. Ότι οι άνεμοι που επηρεάζουν είναι νότιοι, νοτιοδυτικοί, των οποίων η ένταση μπορεί να φτάσει τα 7-8 μποφόρ και το ύψος των κυμάτων τα 2-2.5 μέτρα, καθορίζει:

Επί του ως άνω τοπογραφικού διαγράμματος:

Α. Με συνεχή κόκκινη πολυγωνική γραμμή, την οριογραμμή του αιγιαλού, με κορυφές 1, 2, 3,...,17, εξαρτώμενες από το κρατικό τριγωνομετρικό δίκτυο.

Β. Με συνεχή κίτρινη πολυγωνική γραμμή, την οριογραμμή της παραλίας, με κορυφές 1', 2', 3',..., 17', εξαρτώμενες από το κρατικό τριγωνομετρικό δίκτυο, και έχει σταθερή απόσταση δέκα (10) μέτρων από την οριογραμμή του αιγιαλού, επειδή δεν εξυπηρετούνται οι σκοποί που αναφέρονται στο άρθρο 7 του Α.Ν.2344/1940.

Γ. Δεν υπάρχουν κτίσματα εντός της ζώνης της παραλίας.

Δ. Η εξάρτηση έγινε από το κρατικό τριγωνομετρικό δίκτυο.

Ε. Τα σημεία 17 και 17' ταυτίζονται με τα σημεία 1 και 1' αντίστοιχα του όμορου καθορισμένου αιγιαλού (Η 3358/11.10.1995 απόφαση του περιφερειακού Διευθυντή Νομού Λέσβου - ΦΕΚ 943/10.11.1995 τ. Δ').

Μύρινα, 15 Ιουλίου 2002

Η Επιτροπή
Ο Πρόεδρος
ΣΠΥΡΙΔΩΝ ΚΑΡΔΑΚΑΡΗΣ

Τα μέλη
ΕΛΕΝΗ ΜΗΤΡΙΤΣΑ, ΓΕΩΡΓΙΟΣ ΖΑΓΚΛΑΒΑΡΑΣ,
ΠΑΡΑΣΚΕΥΑΣ ΒΑΣΙΛΕΙΑΔΗΣ,
ΕΥΣΤΡΑΤΙΟΣ ΔΟΥΛΔΟΥΡΗΣ

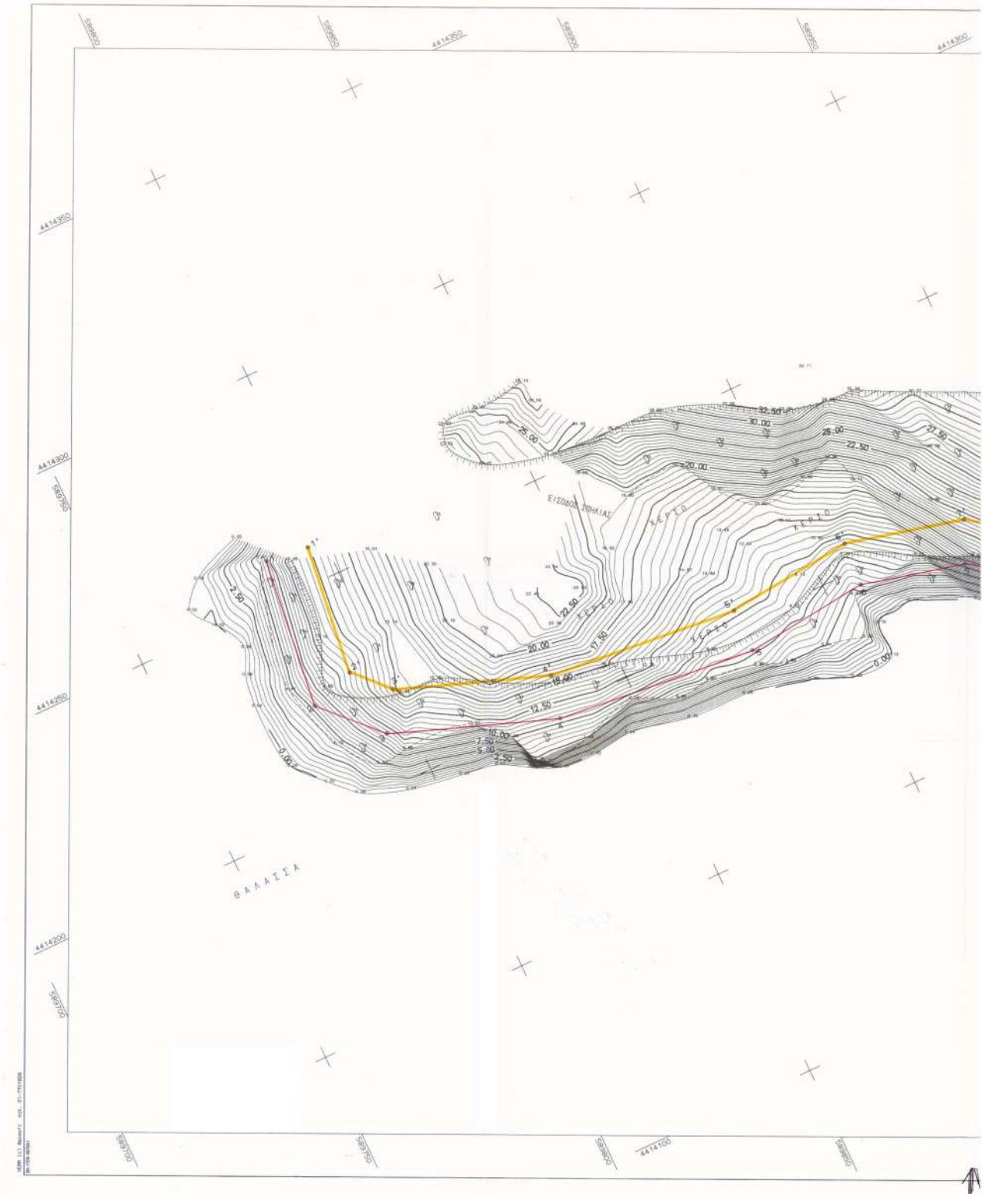
ΕΙΣΟΔΟΣ ΣΠΗΛΑΙΑΣ
ΞΕΡΑ
ΞΕΡΑ
ΞΕΡΑ
ΞΕΡΑ
ΞΕΡΑ
ΞΕΡΑ
ΘΑΛΑΣΣΑ
32.50
30.00
28.00
27.50
25.00
22.50
20.00
20.50
17.50
20.00
18.00
12.50
10.00
7.50
5.00
2.50
0.00
2.50
0.00
4414350
4414300
4414250
4414200
4414100
5898950
5898900
5898850
5898800
5898750
5898700

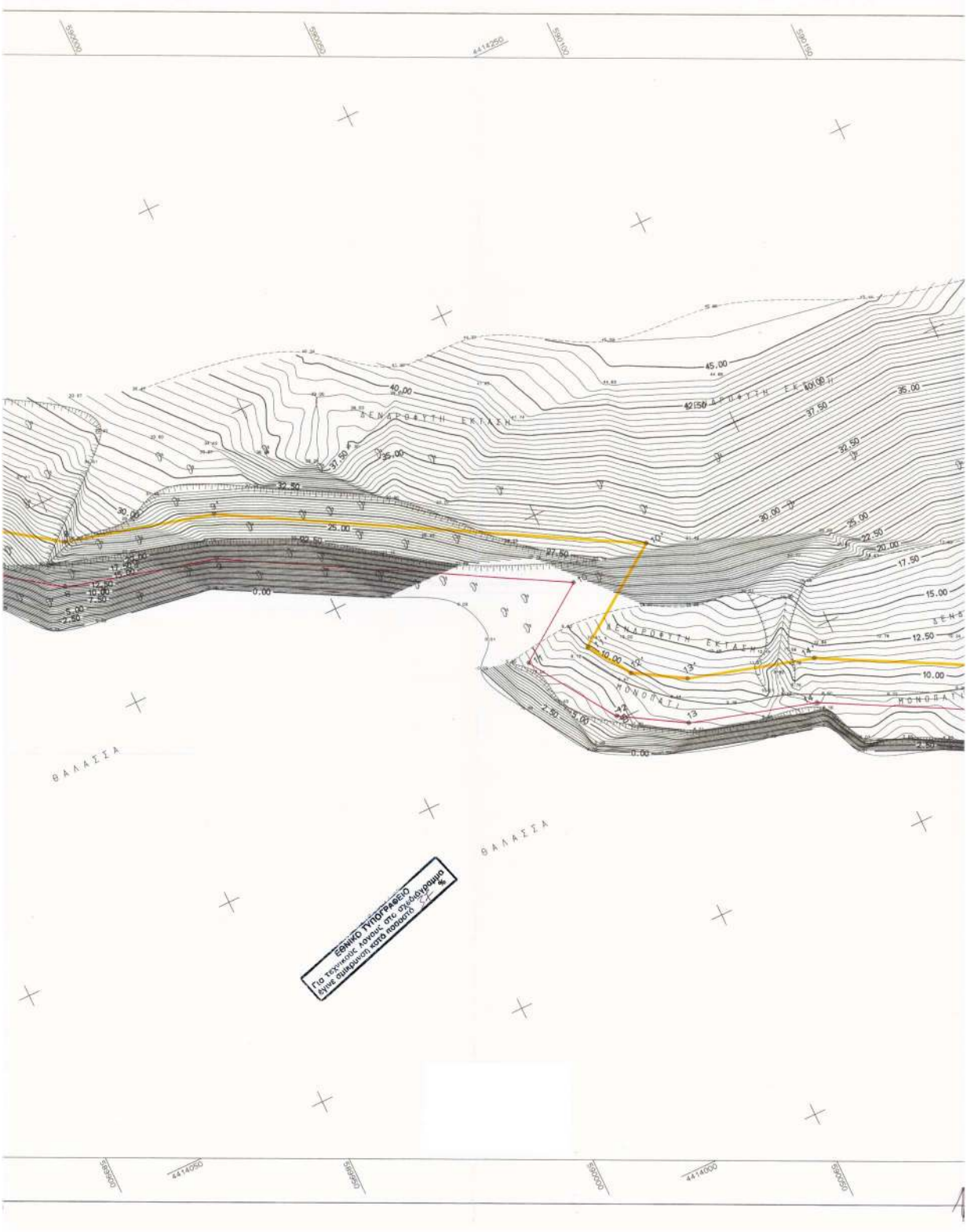
ΔΕΝΔΡΟΦΥΤΗ ΕΚΤΑΣΗ
ΔΕΝΔΡΟΦΥΤΗ ΕΚΤΑΣΗ
ΔΕΝΔΡΟΦΥΤΗ ΕΚΤΑΣΗ
ΜΟΝΟΦΑΤΙ
ΜΟΝΟΦΑΤΙ
ΘΑΛΑΣΣΑ
ΘΑΛΑΣΣΑ
ΕΘΝΙΚΟ ΤΥΠΟΓΡΑΦΕΙΟ
Για τεχνικές λόγους στις σχεδιογραμμο
δίνονε διαστάσεις κατά πρόχειρο

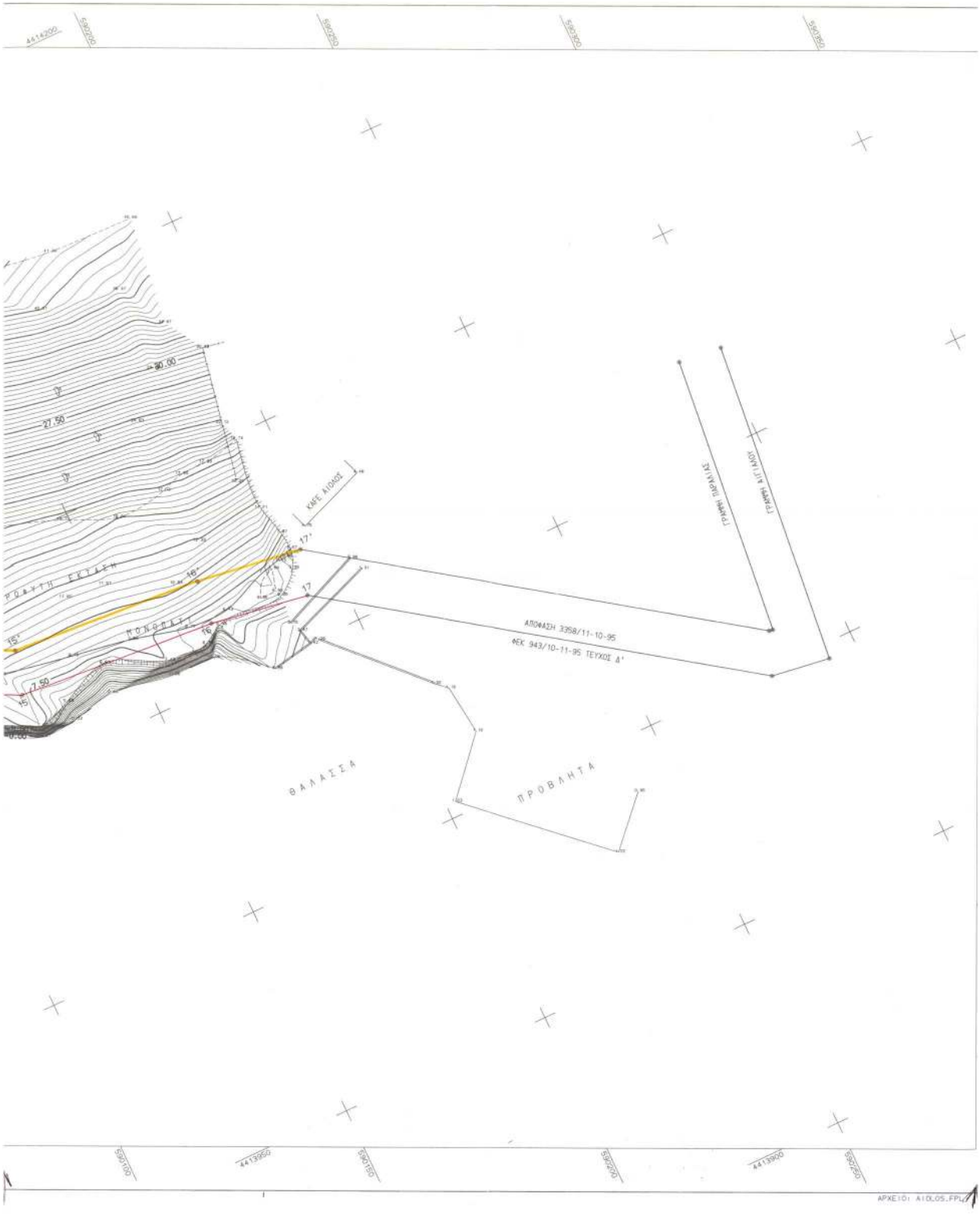
ΚΑΦΕ ΑΙΟΛΟΣ
ΑΠΟΦΑΣΗ 3358/11-10-95
ΦΕΚ 943/10-11-95 ΤΕΥΧΟΣ Δ'
ΘΑΛΑΣΣΑ
ΠΡΟΒΛΗΤΑ
ΑΡΧΕΙΟ: AIOLOS.FPL

ΠΙΝΑΚΑΣ ΣΥΝΤΕΤΑΓΜΕΝΩΝ ΣΤΑΣΕΩΝ ΑΙΓΙΑΛΟΥ

α/α	- Χ -	- Ψ -
Σ1	590084.449	4413701.501

Η στάση Σ1 βρίσκεται στη προβλήτα του νέου λιμανιού.

ΥΠΟΜΝΗΜΑ

- o Στάση
- Συρματόπλεγμα
- Μανδρότοιχος
- Φυσικό πρανές
- Πόδι πρανούς
- Βράχος

Η Τριγωνομετρική εξάρτηση έγινε από το Κρατικό Τριγωνομετρικό Δίκτυο (Ε.Γ.Σ.Α. '87) με την χρησιμοποίηση των τριγωνομετρικών Τ27,Τ17 Φ.Χ. ΜΥΡΙΝΑ.

Υψομετρική Αφετηρία: Μέση Στάθμη Θάλασσας

ΠΙΝΑΚΑΣ ΣΥΝΤΕΤΑΓΜΕΝΩΝ ΚΟΡΥΦΩΝ ΠΟΛΥΓΩΝΙΚΗΣ ΑΙΓΙΑΛΟΥ

α/α	- Χ -	- Ψ -
1	589786.000	4414259.500
2	589782.000	4414224.500
3	589794.300	4414211.800
4	589832.200	4414198.000
5	589879.000	4414193.400
6	589908.000	4414196.500
7	589931.800	4414190.700
8	589946.600	4414180.500
9	589980.500	4414171.800
10	590051.500	4414132.500
11	590034.600	4414120.300
12	590047.500	4414101.000
13	590061.700	4414092.600
14	590090.000	4414084.500
15	590123.400	4414067.000
16	590169.200	4414063.500
17	590191.762	4414059.992

ΠΙΝΑΚΑΣ ΣΥΝΤΕΤΑΓΜΕΝΩΝ ΚΟΡΥΦΩΝ ΠΟΛΥΓΩΝΙΚΗΣ ΠΑΡΑΛΙΑΣ

α/α	- Χ -	- Ψ -
1'	589795.935	4414258.365
2'	589792.472	4414228.061
3'	589799.883	4414220.409
4'	589834.435	4414207.829
5'	589878.957	4414203.452
6'	589908.672	4414206.629
7'	589935.958	4414199.979
8'	589950.809	4414189.744
9'	589984.224	4414181.168
10'	590070.132	4414133.617
11'	590048.274	4414117.838
12'	590054.550	4414108.448
13'	590065.686	4414101.861
14'	590093.735	4414093.833
15'	590126.216	4414076.814
16'	590170.351	4414073.441
17'	590194.725	4414070.124

Μήλεινα 24-7-2001

ΝΟΜΑΡΧΙΑ ΛΕΣΒΟΥ
Δ/ΝΣΗ ΤΕΧΝΙΚΩΝ ΥΠΗΡΕΣΙΩΝ

ΤΟΠΟΓΡΑΦΙΚΟ ΔΙΑΓΡΑΜΜΑ

ΚΑΘΟΡΙΣΜΟΥ ΟΡΙΩΝ ΑΙΓΙΑΛΟΥ - ΠΑΡΑΛΙΑΣ

ΠΕΡΙΟΧΗ ΜΥΡΙΝΑΣ ΛΗΜΝΟΥ
ΔΗΜΟΣ ΜΥΡΙΝΑΣ — ΕΝΔΙΑΦΕΡΟΜΕΝΟΣ
ΝΟΜΟΣ ΛΕΣΒΟΥ — ΛΙΜΕΝΙΚΟ ΤΑΜΕΙΟ ΛΗΜΝΟΥ

ΤΕΧΝΙΚΟΣ ΜΕΛΕΤΗΤΗΣ	ΥΠΟΓΡΑΦΗ	ΤΕΧΝΙΚΟΣ ΜΕΛΕΤΗΤΗΣ	ΗΜΕΡΟΜΗΝΙΑ ΠΑΡΑΔΟΣΗΣ ΜΕΛΕΤΩΝ	ΥΠΟΓΡΑΦΗ
ΧΑΡΑΛΑΜΠΟΣ Κ. ΒΑΣΕΒΑΝΕΡΗΣ ΔΙΠΛΩΜ. ΤΟΠΟΓΡΑΦΟΣ ΜΗΧΑΝΙΚΟΣ Ε.Μ.Π. ΜΕΛΕΤΗΤΗΣ Φ.Κ. ΣΥΓΓΡΟΥΝΟΣ 11 ΑΘΗΝΑ 117 41 ΑΦΜ: 042856467 - ΔΟΥ: Ε' ΑΘΗΝΩΝ ΤΗΛ: (010) 9240220, (02540) 25405 FAX: (010) 9231581		ΧΑΡΑΛΑΜΠΟΣ Κ. ΒΑΣΕΒΑΝΕΡΗΣ ΔΙΠΛΩΜ. ΤΟΠΟΓΡΑΦΟΣ ΜΗΧΑΝΙΚΟΣ Ε.Μ.Π. ΜΕΛΕΤΗΤΗΣ Φ.Κ. ΣΥΓΓΡΟΥΝΟΣ 11 ΑΘΗΝΑ 117 41 ΑΦΜ: 042856467 - ΔΟΥ: Ε' ΑΘΗΝΩΝ ΤΗΛ: (010) 9240220, (02540) 25405 FAX: (010) 9231581	ΙΟΥΝΙΟΣ 2001	

ΥΠΟΜΝΗΜΑ ΕΠΙΤΡΟΠΗΣ ΚΑΘΟΡΙΣΜΟΥ ΟΡΙΩΝ ΑΙΓΙΑΛΟΥ - ΠΑΡΑΛΙΑΣ

κόκκινη γραμμή - οριογραμμή Αιγιαλού, μ...
κίτρινη γραμμή - οριογραμμή Παραλίας...

Το παρόν τοπογραφικό διάγραμμα συνοδεύει την από 17-7-2001 Έκθεση της επιτροπής καθορισμού ορίων Αιγιαλού και Παραλίας

Οι κορυφογραμμές εξασφαλίζονται όπως σημειώνεται στο διάγραμμα από τρ..... κρασκά, τριγωνομετρικά, δίκτυα..... Δεν υπάρχουν κτίσματα στην Ζώνη Παραλίας

Καθορίζεται ζώνη Παραλίας πλάτους 10μ... παράλληλη με τον Αιγιαλό για εξυπηρέτηση των σκοπών της παρ.1 του αρθ.7 Ν.2344/40 Τα σημεία 17κ'-17' ενώνονται με τα σημεία 1κ'-1' του ομόρου καθορισμένου Αιγιαλού (Η 3358/19-10-1995 απόφαση του Περ.Διοικ/τη...ΦΕΚ 993/30-11-1995 τ.Δ.)

ΕΛΕΓΧΟΣ	Επιβλέπων	ημερομηνία
		υπογραφή
	Τμ. Μελετών	ημερομηνία
		υπογραφή
ΘΕΩΡΗΣΗ	Δ/ΤΗΣ Τ.Υ.	ημερομηνία
		υπογραφή

ΔΙΑΝΟΜΗ ΠΙΝΑΚΙΔΩΝ

27-7-2001

Η ΕΠΙΤΡΟΠΗ

Ο ΠΡΟΕΔΡΟΣ
ΣΤΥΡΙΑΝΟΣ Θ. ΚΑΡΔΑΚΑΡΗΣ
ΠΕΙΑ ΕΘΟΡΙΑΚΩΝ

ΤΑ ΜΕΛΗ
1) ...
2) ...
3) ...
4) Ευφρόσυνος Σ. Δανιηλίδης
Δασικός Μηχανικός με Δ' Βαθμό

ΤΡΙΓΩΝΟΜΕΤΡΙΚΗ ΕΞΑΡΤΗΣΗ: Φ.Χ. ΜΥΡΙΝΑ
ΥΨΟΜΕΤΡΙΚΗ ΑΦΕΤΗΡΙΑ : ΜΕΣΗ ΣΤΑΘΗ ΘΑΛΑΣΣΑΣ
ΜΕΘΟΔΟΣ ΑΠΟΤΥΠΩΣΗΣ : ΤΑΧΥΜΕΤΡΙΚΗ ΑΠΟΤΥΠΩΣΗ
ΧΡΟΝΟΛΟΓΙΑ ΑΠΟΤΥΠΩΣΗΣ : ΙΟΥΝΙΟΣ 2001

ΚΛΙΜΑΚΑ		ΑΡ. ΣΧΕΔΙΟΥ
1:500		
ΙΣΟΔΙΑΣΤΑΣΗ .50		

Αριθ. 6 (2)

Κήρυξη ως αναδασωτέας έκτασης εμβαδού 2793 τ.μ. στη θέση «Ιξιά «του Δήμου Ιαλυσού , Νήσου Ρόδου, Ν. Δωδ/νήσου.

Η ΓΕΝΙΚΗ ΓΡΑΜΜΑΤΕΑΣ ΠΕΡΙΦΕΡΕΙΑΣ Ν. ΑΙΓΑΙΟΥ

Έχοντας υπόψη:

1. Τις διατάξεις του Ν. 3200/55 περί διοικητικής αποκέντρωσης, όπως τροποποιήθηκε και συμπληρώθηκε μεταγενέστερα με το Ν.Δ. 532/70.

2. Τις διατάξεις του άρθρου 7 του Ν. 2503/97 «Διοίκηση, οργάνωση, στελέχωση της Περιφέρειας κ.λ.π.».

3. Τις διατάξεις του άρθρου 117 παρ. 3 του Συντάγματος.

4. Τις διατάξεις του Ν. 998/79 «Περί προστασίας των Δασών κ.λ.π.» και ειδικότερα:

α) του άρθρου 41 παρ. 1, β) του άρθρου 38 παρ. 1,

5. Τις διαταγές του Υπουργείου Γεωργίας:

α) 160417/1180/8.7.80, β) 182447/3049/24.9.80.

6. Την από 11.12.2002 έκθεση αυτοψίας και πρόταση της Δασολόγου Δεσλή Χρυσάνθης με την οποία προτείνεται η κήρυξη της έκτασης που αναφέρεται στο θέμα ως αναδασωτέας.

7. Την αρ. πρωτ.6574/11.12.02 εισήγηση της Δ/νσης Δασών Δωδ/νήσου για κήρυξη της δασικής έκτασης αναδασωτέας, αποφασίζουμε:

Κηρύσσουμε αναδασωτέα με σκοπό την διατήρηση του χαρακτήρα του δάσους και την αποκατάσταση της βλάστησης, με φυσική αναγέννηση, η οποία καταστράφηκε από παράνομη εκχέρσωση κατά το χρονικό διάστημα μεταξύ του 1998 και 2002, έκταση συνολικού εμβαδού 3940 τ.μ., που αποτελεί τμήμα των ΚΜ 151 (Τμήμα Α), 152^{B}γ, Ιξιάς του Δήμου Ιαλυσού, που βρίσκεται στη θέση «Ιξιά», Νήσου Ρόδου, η οποία απεικονίζεται στο σχεδιάγραμμα που επισυνάπτεται και αποτελεί αναπόσπαστο μέρος της παρούσας, με τα στοιχεία (1,2,3,...,13,....16,1) και έχει όρια:

Ανατολικά: Χέρσος αγρός
Δυτικά: Δάσος Κυπαρίσσου
Βόρεια: Δάσος Κυπαρίσσου
Νότια: Ελαιώνας

Η απόφαση αυτή να δημοσιευθεί στην Εφημερίδα της Κυβερνήσεως.

Ρόδος, 25 Φεβρουαρίου 2003

Η Γενική Γραμματέας Περιφέρειας
ΜΑΡΘΑ ΣΗΜΑΝΤΩΝΗ

ΤΟΠΟΓΡΑΦΙΚΟ ΔΙΑΓΡΑΜΜΑ ΕΚΧΕΡΣΩΘΕΙΣΑΣ ΕΚΤΑΣΗΣ ΣΥΝΟΛΙΚΟΥ ΕΜΒΑΔΟΥ 3940 τ.μ. ΣΤΗ ΘΕΣΗ ''ΙΞΙΑ'' ΤΟΥ ΔΗΜΟΥ ΙΑΛΥΣΟΥ, ΝΗΣΟΥ ΡΟΔΟΥ, ΝΟΜΟΥ ΔΩΔΕΚΑΝΗΣΟΥ

ΑΝΗΚΕΙ ΣΤΗ ΝΥ 6/25-2-2003 Απόφαση
ΤΗΣ ΔΙΕΥΘΥΝΣΗΣ ΔΑΣΩΝ
ΔΩΔΕΚΑΝΗΣΟΥ

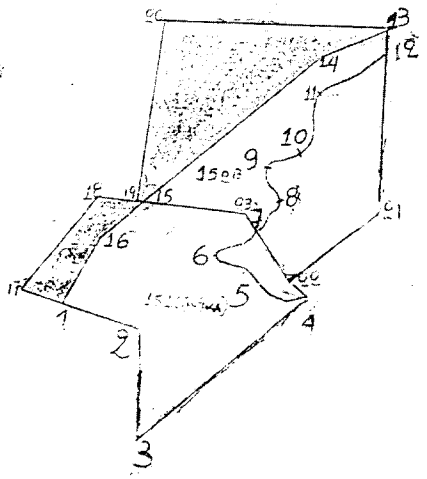

ΕΘΝΙΚΟ ΤΥΠΟΓΡΑΦΕΙΟ

ΚΛΙΜΑΚΑ 1:2000

ΥΠΟΜΝΗΜΑ

Ε(1,2,3,4,5,6,7,8,9,10,11,12,13,14,15,16,1) : 3940 τ. μ. εμβαδόν εκχερσωθείσας έκτασης 3940 τ.μ.

ΘΕΩΡΗΘΗΚΕ
ΡΟΔΟΣ 23-12-2002
Ο ΔΙΕΥΘΥΝΤΗΣ ΔΑΣΩΝ

Η ενεργήσασα τη αυτοψία