04003130804030008

ΕΦΗΜΕΡΙΣ ΤΗΣ ΚΥΒΕΡΝΗΣΕΩΣ

ΤΗΣ ΕΛΛΗΝΙΚΗΣ ΔΗΜΟΚΡΑΤΙΑΣ

ΤΕΥΧΟΣ ΤΕΤΑΡΤΟ **Αρ. Φύλλου 313**

8 Απριλίου 2003

ΠΕΡΙΕΧΟΜΕΝΑ

ΑΠΟΦΑΣΕΙΣ

Καθορισμός ορίων αιγιαλού, παραλίας στη θέση Σπάσματα Δήμου Υδρούσας νήσου Άνδρου Ν. Κυκλάδων. 1

Χαρακτηρισμός του οδικού τμήματος «Χορτάτα - Άγιοι Θεόδωροι - Μανάσι - Νικολή - Άγιος Πέτρος» του Νομού Λευκάδος μήκους 9.705 m ως τμήματος του Επαρχιακού Οδικού Δικτύου του Νομού Λευκάδος. 2

Άρση απαλλοτρίωσης σε τμήματα των Κ.Χ. 399 Α, Κ.Χ. 399 Δ, και τμήματος πεζοδρόμου μεταξύ των Ο.Τ. 399 Β και 399 Δ ρυμοτομικού σχεδίου Λάρισας. 3

ΑΠΟΦΑΣΕΙΣ

Αριθ. 1025663/2081/Β0010 (1)

Καθορισμός ορίων αιγιαλού, παραλίας στη θέση Σπάσματα Δήμου Υδρούσας νήσου Άνδρου Ν. Κυκλάδων.

Ο ΥΦΥΠΟΥΡΓΟΣ ΟΙΚΟΝΟΜΙΑΣ ΚΑΙ ΟΙΚΟΝΟΜΙΚΩΝ

Έχοντας υπόψη :

1. Τις διατάξεις του Ν. 2971/2001 (ΦΕΚ 285/τ.Α΄/ 19.12.2001) «Περί αιγιαλού και παραλίας».

2. Τις διατάξεις του Ν.Δ. 439/70 «περί συμπληρώσεως των διατάξεων περί αιγιαλού».

3. Τις διατάξεις του Ν. 3200/55 «Περί διοικητικής αποκέντρωσης» όπως αυτές τροποποιήθηκαν και ισχύουν σήμερα με τα Ν.Δ. 532/1970, Β.Δ. 704/1970, Β.Δ. 705/1970, Β.Δ. 192/1972, Π.Δ. 71/1984, Π.Δ. 347/1986, Ν. 2026/1992 και Π.Δ. 97/1993.

4. Τις διατάξεις του άρθρου 19 παράγρ. 5 Ν. 2344/1995, του άρθρου 52 παρ. 6 Ν. 2218/1994, του άρθρου 4 παρ. 7 του Ν. 2240/1994, δυνάμει των οποίων αρμοδιότητες του Υπουργείου Οικονομικών που είχαν μεταβιβασθεί στους Νομάρχες, ανήκουν στον Περιφερειακό Δ/ντή, σε συνδυασμό με αυτές του άρθρου 14 παρ. 2 του Ν. 2399/96 με τις οποίες προβλέπεται η κατάργηση των θέσεων των Περ/κών Δ/ντών, οι αρμοδιότητες πλέον του οποίου περιήλθαν στο Γενικό Γραμματέα της Περιφέρειας και ασκούνται από τον Αναπληρωτή Περ/κό Δ/ντή.

5. Τις διατάξεις του τετάρτου εδαφίου της παρ. 2 του άρθρου 1 και της παρ. 6 του ιδίου άρθρου του Ν. 2503/97 «Διοίκηση, οργάνωση, στελέχωση της Περιφέρειας,ρύθμιση θεμάτων για την Τοπική Αυτοδιοίκηση και άλλες διατάξεις» (ΦΕΚ 107/Α), σύμφωνα με τις οποίες οι Περιφερειακές Υπηρεσίες του Υπουργείου Οικονομικών, που συγκροτούσαν την Περιφερειακή Διοίκηση του Νομού ή της Νομαρχίας, δεν υπήχθησαν στην ενιαία οργανική μονάδα της Περιφέρειας, ούτε καταργήθηκαν, αλλά αποτελούν από 1.9.1997, Υπηρεσίες του Υπουργείου Οικονομικών.

6. Το 28979/31.7.1997 έγγραφο της Δ/νσης Διοίκησης του Υπουργείου Εσωτερικών, Δημ. Διοίκησης και Αποκέντρωσης, σύμφωνα με το οποίο οι αρμοδιότητες του Γενικού Γραμματέα της Περιφέρειας σε θέματα Υπηρεσιών του Υπουργείου Οικονομικών, μεταφέρονται από 1.9.1997 στον Υπουργό Οικονομικών.

7. Την 1100383/1330/Α0006/31.10.2001 (ΦΕΚ 1485 τ.Β΄/31.10.2001) κοινή απόφαση των Πρωθυπουργού και Υπουργού Οικονομικών, περί ανάθεσης αρμοδιοτήτων του Υπουργού Οικονομικών στους Υφυπουργούς.

8. Την 1115093/1378/Α0006/17.12.2001 (ΦΕΚ 1720 τ.Β΄/21.12.2001) απόφαση του Υφυπουργού Οικονομικών, περί μεταβίβασης αρμοδιοτήτων του Υφυπουργού Οικονομικών στο Γενικό Γραμματέα, στους Γενικούς. Διευθυντές κ.λπ. του Υπουργείου Οικονομικών, όπως αυτή τροποποιήθηκε με την 1041136/468/Α0006/18.5.2002 (ΦΕΚ 633 /22.5.2002 τ.Β΄) απόφαση του Υφυπουργού Οικονομίας και Οικονομικών.

9. Την από 4.12.2002 έκθεση της Επιτροπής καθορισμού των ορίων αιγιαλού, παραλίας στη θέση Σπάσματα Δήμου Υδρούσας νήσου Άνδρου Ν. Κυκλάδων και το από Οκτώβριο 2002 τοπογραφικό υψομετρικό διάγραμμα, εξαρτημένο από το κρατικό δίκτυο (ΕΓΣΑ ‘87) κλίμακας 1:500, το οποίο έχει συνταχθεί από τον Αγρονόμο Τοπογράφο Μηχανικό Βασίλειο Μούζο, σε μία (1) πινακίδα και ελέγχθηκε για την ακρίβεια της αποτύπωσης στις 4.12.2002 από τον Θεόδωρο Κιουπίδη, Τεχνολόγο Τοπογράφο Μηχανικό της Κτηματικής Υπηρεσίας Κυκλάδων και θεωρήθηκε την ίδια ημερομηνία από την Βικτωρία Λεμποτέση, Τοπογράφο Μηχανικό της Κτηματικής Υπηρεσίας Ν. Κυκλάδων.

10. Το Φ544.5/141/03/ΣΧ.152/17.2.2003 έγγραφο του Γενικού Επιτελείου Ναυτικού, αποφασίζουμε:

Επικυρώνουμε την από 4.12.2002 έκθεση της κατά το άρθρο 3 του Ν. 2971/2001 αρμόδιας Επιτροπής περί χάραξης των ορίων αιγιαλού, παραλίας στη θέση Σπάσματα Δήμου Υδρούσας νήσου Άνδρου Ν. Κυκάδων, καθώς επίσης και το από Οκτώβριο 2002 τοπογραφικό υψομετρικό διάγραμμα, κλίμακας 1:500, το οποίο έχει συνταχθεί από τον Αγρονόμο Τοπογράφο Μηχανικό Βασίλειο Μούζο σε μία (1) πινακίδα, ελέγχθηκε ως προς την ακρίβεια της αποτύπωσης στις 4.12.2002 από τον Θεόδωρο Κιουπίδη, Τεχνολόγο Τοπογράφο Μηχανικό, της Κτηματικής Υπηρεσίας Ν. Κυκλάδων και θεωρήθηκε την ίδια ημερομηνία από την Βικτωρία Λεμποτέση, Τοπογράφο Μηχανικό της Κτηματικής Υπηρεσίας Ν. Κυκλάδων.

Στο τοπογραφικό αυτό διάγραμμα καθορίστηκε η οριογραμμή του αιγιαλού με κόκκινη συνεχή πολυγωνική γραμμή, με στοιχεία Α1, Α2, Α3, ..., Α26, Α27, Α28.

Η οριογραμμή της παραλίας με κίτρινη συνεχή πολυγωνική γραμμή, με στοιχεία Π1, Π2, Π3, ..., Π26, Π27, Π28.

Αποφαίνεται ότι δεν υφίσταται παλαιός αιγιαλός.

Η ζώνη παραλίας έχει πλάτος 10μ. διότι δεν εξυπηρετούνται οι σκοποί του άρθρου 1 παρ. 2 του Ν. 2971/2001.

Δεν εξαιρούνται τα κτίσματα·που βρίσκονται στη ζώνη παραλίας.

Η απόφαση αυτή μαζί με την έκθεση της Επιτροπής και το τοπογραφικό διάγραμμα, να δημοσιευθούν στην Εφημερίδα της Κυβερνήσεως.

Αθήνα, 27 Μαρτίου 2003

Με εντολή Υφυπουργού
Ο Γενικός Διευθυντής
Δημόσιας Περιουσίας και Εθνικών Κληρ/των
ΣΠΥΡΟΣ Ι. ΣΤΑΘΗΣ

ΕΚΘΕΣΗ ΕΠΙΤΡΟΠΗΣ ΚΑΘΟΡΙΣΜΟΥ
ΤΩΝ ΟΡΙΩΝ ΤΟΥ ΑΙΓΙΑΛΟΥ
(ΑΡΘΡΟ 3 Ν. 2971/19.12.2001)

Για τον καθορισμό των ορίων του αιγιαλού που γίνεται για πρώτη φορά στη θέση «ΣΠΑΣΜΑΤΑ» Δήμου Υδρούσας (Θειάκιον) νήσου Άνδρου.

Στην Άνδρο, σήμερα 4.12.2002, οι υπογεγραμμένοι:

1. ΣΤΕΛΙΟΣ ΣΕΖΕΝΙΑΣ, Προϊστάμενος της Κτηματικής Υπηρεσίας του Νομού Κυκλάδων, ως πρόεδρος.

2. Θεόδωρος Κιουπίδης, Τεχνολόγος Τοπογράφος Μηχανικός ως μέλος.

3. Γεώργιος Τρανάκος, Λιμενάρχης Γαυρίου Άνδρου, ως μέλος, Τα μέλη της επιτροπής.

4. ΔΗΜΗΤΡΗΣ ΜΠΟΥΝΤΟΥΡΗΣ, Διευθυντής της Διεύθυνσης Πολεοδομίας Νομαρχιακής Αυτοδιοίκησης Ν. Κυκλάδων και

5. ΕΜΜΑΝΟΥΗΛ ΚΑΛΑΒΡΟΣ, Διευθυντής Χωροταξίας και Περιβάλλοντος της Γενικής Γραμματείας Περιφέρειας Ν. Κυκλάδων, αν και προσκλήθηκαν με την με αρ. πρωτ. οικ. 6236/2.12.2002, πρόσκληση του προέδρου δεν παρευρέθηκαν, αποτελούντες την επιτροπή καθορισμού των ορίων του αιγιαλού δυνάμει του άρθρου 100 του Π.Δ. 284/88 όπως αυτό τροποποιήθηκε με τις διατάξεις του άρθρου 3 του Ν. 2971/19.12.2001 «περί αιγιαλού και παραλίας», σε συνδυασμό με την 953/30.1.2002 απόφαση Οικονομικής Επιθεώρησης Ανατολικής Αττικής περί ορισμού μελών Επιτροπής Καθορισμού ορίων αιγιαλού και παραλίας, μεταβήκαμε επί τόπου στην προαναφερθείσα περιοχή και λαβόντες υπ' όψη:

1. Την από 17.10.2002 αίτηση καθορισμού των Μηχιώτη Κων/νου και Κακολίρη Ευγενίας, των ορίων του αιγιαλού στην εν λόγω θέση.

2. Το τοπογραφικό, υψομετρικό και κτηματολογικό διάγραμμα το οποίο συντάχθηκε τον Οκτώβριο του 2002 από τον Βασίλειο Μούζο, Αγρονόμο - Τοπογράφο Μηχ/κό σε μία πινακίδα σε κλίμακα 1:500, ελέγχθηκε επιτόπου για την ακρίβεια της αποτύπωσης την 4.12.2002 από τον Θεόδωρο Κιουπίδη τεχνολόγο τοπογράφο μηχ/κό της Κτηματικής Υπηρεσίας Ν. Κυκλάδων και θεωρήθηκε την ίδια ημερομηνία από την Βικτωρία Λεμποτέση, τοπογράφο μηχανικό, της Κτηματικής Υπηρεσίας Ν. Κυκλάδων.

3. Τις διατάξεις του Ν. 2971/2001 «Αιγιαλός, παραλία και άλλες διατάξεις» όπως αυτός ισχύει & τον Ν. 1337/83 καθώς και την προς αυτόν σχετική Δικαστηριακή και Διοικητική Νομολογία.

4. Την από την επιτόπια μετάβαση σχηματισθείσα αντίληιρη περί του πλάτους της βρεχόμενης ζώνης της ξηράς και λοιπών συναφών στοιχείων, δηλαδή :

α) Η μορφολογία της ακτής είναι βραχώδης με εναλλαγές ηπίων και απότομων κλίσεων, με εξαίρεση ένα τμήμα αμμώδους παραλίας.

β) Η περιοχή επηρεάζεται από ανέμους Νοτίων διευθύνσεωνμ, αποφασίζουμε:

1. Καθορίζουμε επί του ανωτέρω τοπογραφικού διαγράμματος:

α) Την οριογραμμή του αιγιαλού με κόκκινη συνεχή πολυγωνική γραμμή και στοιχεία Α1, Α2, Α3, ..., Α26, Α27, Α28.

β) Την οριογραμμή της παραλίας με κίτρινη συνεχή πολυγωνική γραμμή και στοιχεία Π1, Π2, Π3, ..., Π26, Π27, Π28.

Αποφαινόμαστε ότι δεν υφίσταται παλαιός αιγιαλός.

2. Η ζώνη παραλίας έχει πλάτος 10 μ. διότι διαφορετικά δεν εξυπηρετούνται οι σκοποί του άρθρου 1 παρ. 2 του Ν. 2971/2001.

3. Δεν εξαιρούνται τα κτίσματα που βρίσκονται στη ζώνη παραλίας.

	Τα μέλη
Ο Πρόεδρος	1. Θ. ΚΙΟΥΠΙΔΗΣ
ΣΤΕΛΙΟΣ ΣΕΖΕΝΙΑΣ	2. Γ. ΤΡΑΝΑΚΟΣ

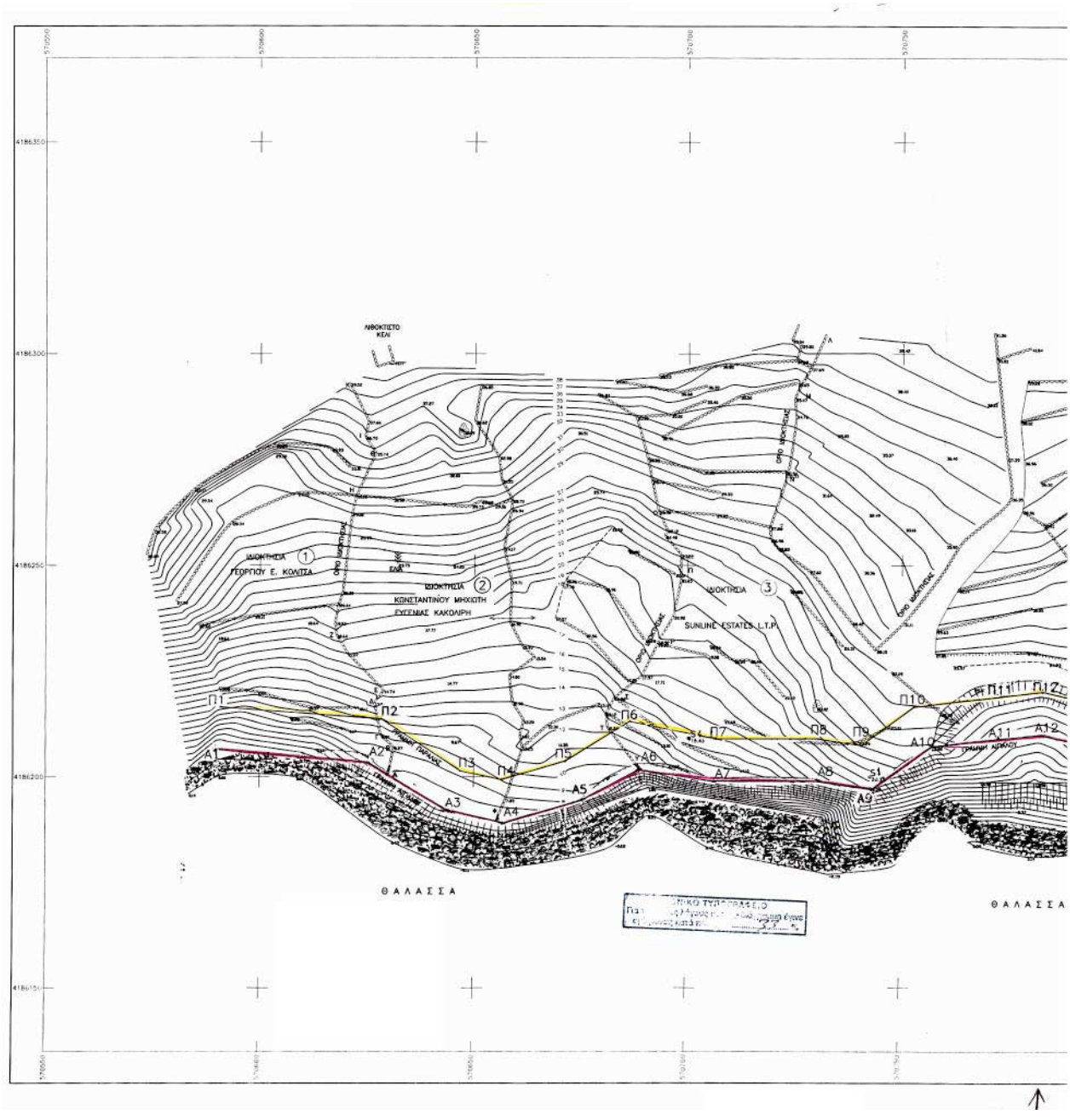
ΙΔΙΟΚΤΗΣΙΑ
ΓΕΩΡΓΙΟΥ Ε. ΚΟΛΙΤΣΑ
ΙΔΙΟΚΤΗΣΙΑ
ΚΩΝΣΤΑΝΤΙΝΟΥ ΜΗΧΙΩΤΗ
ΕΥΣΕΜΙΑΣ ΚΑΚΟΛΙΡΗ
ΙΔΙΟΚΤΗΣΙΑ
SUNLINE ESTATES L.T.P.
Π1
Π2
Π3
Π4
Π5
Π6
Π7
Π8
Π9
Π10
Π11
Π12
Α1
Α2
Α3
Α4
Α5
Α6
Α7
Α8
Α9
Α10
Α11
Α12
ΘΑΛΑΣΣΑ
ΘΑΛΑΣΣΑ

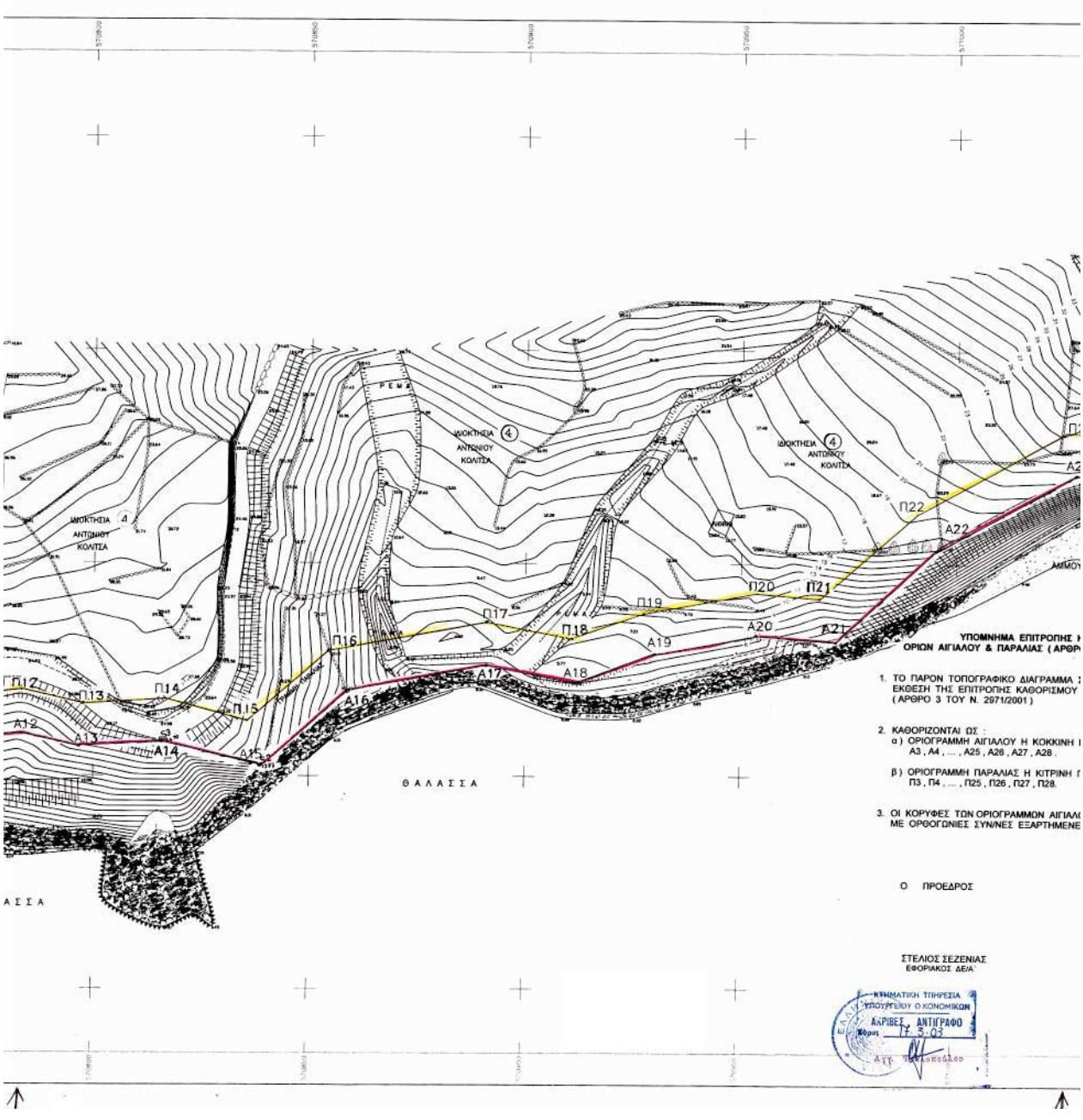
ΙΔΙΟΚΤΗΣΙΑ
ΑΝΤΩΝΙΟΥ
ΚΟΛΙΤΣΑ
Π12
Π13
Π14
Π15
Π16
Π17
Π18
Π19
Π20
Π21
Π22
Α12
Α13
Α14
Α15
Α16
Α17
Α18
Α19
Α20
Α21
Α22
ΘΑΛΑΣΣΑ
ΥΠΟΜΝΗΜΑ ΕΠΙΤΡΟΠΗΣ
ΟΡΙΩΝ ΑΙΓΙΑΛΟΥ & ΠΑΡΑΛΙΑΣ (ΑΡΘΡ
1. ΤΟ ΠΑΡΟΝ ΤΟΠΟΓΡΑΦΙΚΟ ΔΙΑΓΡΑΜΜΑ
ΕΚΘΕΣΗ ΤΗΣ ΕΠΙΤΡΟΠΗΣ ΚΑΘΟΡΙΣΜΟΥ
(ΑΡΘΡΟ 3 ΤΟΥ Ν. 2971/2001)
2. ΚΑΘΟΡΙΖΟΝΤΑΙ ΩΣ :
α) ΟΡΙΟΓΡΑΜΜΗ ΑΙΓΙΑΛΟΥ Η ΚΟΚΚΙΝΗ
Α3 , Α4 , ... , Α25 , Α26 , Α27 , Α28 .
β) ΟΡΙΟΓΡΑΜΜΗ ΠΑΡΑΛΙΑΣ Η ΚΙΤΡΙΝΗ
Π3 , Π4 , ... , Π25 , Π26 , Π27 , Π28.
3. ΟΙ ΚΟΡΥΦΕΣ ΤΩΝ ΟΡΙΟΓΡΑΜΜΩΝ ΑΙΓΙΑΛ
ΜΕ ΟΡΘΟΓΩΝΙΕΣ ΣΥΝ/ΝΕΣ ΕΞΑΡΤΗΜΕΝΕ
Ο ΠΡΟΕΔΡΟΣ
ΣΤΕΛΙΟΣ ΣΕΖΕΝΙΑΣ
ΕΦΟΡΙΑΚΟΣ ΔΕΙΑ'
ΚΤΗΜΑΤΙΚΗ ΤΙΗΡΕΣΙΑ
ΥΠΟΥΡΓΕΙΟΥ Ο ΚΟΝΟΜΙΚΩΝ
ΑΚΡΙΒΕΣ ΑΝΤΙΓΡΑΦΟ

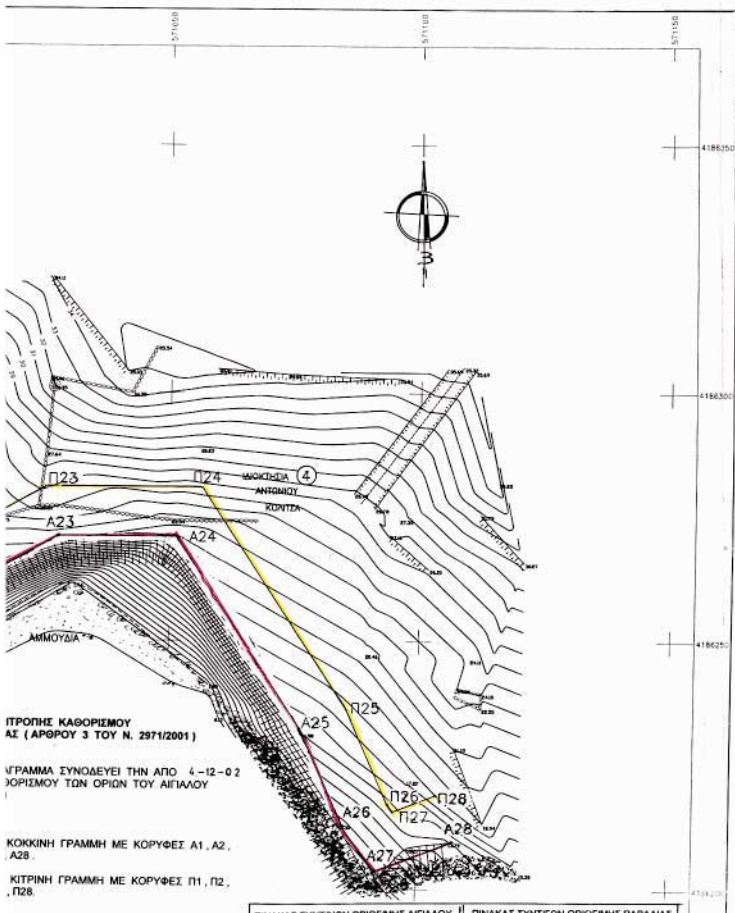

ΙΤΡΟΠΗΣ ΚΑΘΟΡΙΣΜΟΥ
ΑΣ (ΑΡΘΡΟΥ 3 ΤΟΥ Ν. 2971/2001)

ΓΡΑΜΜΑ ΣΥΝΟΔΕΥΕΙ ΤΗΝ ΑΠΟ 4-12-02
ΟΡΙΣΜΟΥ ΤΩΝ ΟΡΙΩΝ ΤΟΥ ΑΙΓΙΑΛΟΥ

ΚΟΚΚΙΝΗ ΓΡΑΜΜΗ ΜΕ ΚΟΡΥΦΕΣ Α1, Α2,
, Α28.

ΚΙΤΡΙΝΗ ΓΡΑΜΜΗ ΜΕ ΚΟΡΥΦΕΣ Π1, Π2,
, Π28.

ΩΝ ΑΙΓΙΑΛΟΥ ΚΑΙ ΠΑΡΑΛΙΑΣ ΟΡΙΖΟΝΤΑΙ
ΑΡΤΗΜΕΝΕΣ ΑΠΟ ΤΟ ΚΡΑΤΙΚΟ ΔΙΚΤΥΟ.

ΤΑ ΜΕΛΗ

α. ΘΕΟΔΩΡΟΣ ΚΙΟΥΠΙΔΗΣ
ΤΟΠΟΓΡΑΦΟΣ Τ.Ε.

β. ΓΕΩΡΓΙΟΣ ΤΡΑΝΑΚΟΣ
ΛΙΜΕΝΑΡΧΗΣ ΓΑΥΡΙΟΥ

ΠΙΝΑΚΑΣ ΣΥΝΤ/ΝΩΝ ΟΡΙΟΓΜΗΣ ΑΙΓΙΑΛΟΥ

Α/Α σημ.	Χ	Υ
Α1	570590.00	4186206.50
Α2	570625.00	4186204.00
Α3	570643.00	4186192.00
Α4	570657.00	4186189.00
Α5	570676.00	4186194.50
Α6	570688.70	4186202.50
Α7	570706.00	4186199.00
Α8	570730.00	4186199.00
Α9	570743.50	4186197.00
Α10	570757.00	4186207.00
Α11	570772.50	4186209.00
Α12	570783.00	4186210.00
Α13	570796.00	4186207.00
Α14	570816.00	4186208.00
Α15	570839.00	4186202.50
Α16	570859.00	4186220.00
Α17	570891.00	4186226.00
Α18	570911.50	4186222.00
Α19	570930.00	4186228.50
Α20	570954.00	4186233.00
Α21	570972.00	4186231.50
Α22	570996.50	4186253.50
Α23	571028.00	4186271.00
Α24	571051.00	4186271.00
Α25	571077.50	4186230.00
Α26	571085.50	4186212.00
Α27	571091.50	4186203.50
Α28	571107.00	4186209.50

ΠΙΝΑΚΑΣ ΣΥΝΤ/ΓΩΝ ΟΡΙΟΓΜΗΣ ΠΑΡΑΛΙΑΣ

Α/Α σημ.	Χ	Υ
Π1	570590.71	4186216.47
Π2	570628.35	4186213.79
Π3	570646.96	4186201.38
Π4	570656.64	4186199.31
Π5	570671.86	4186203.71
Π6	570686.76	4186213.10
Π7	570707.00	4186209.00
Π8	570730.74	4186209.00
Π9	570740.87	4186207.50
Π10	570753.14	4186216.58
Π11	570771.39	4186218.94
Π12	570783.67	4186220.11
Π13	570797.65	4186216.88
Π14	570816.93	4186218.06
Π15	570835.70	4186212.90
Π16	570854.47	4186229.33
Π17	570891.04	4186236.18
Π18	570910.75	4186232.34
Π19	570927.41	4186238.19
Π20	570953.48	4186243.08
Π21	570968.53	4186241.82
Π22	570990.66	4186261.69
Π23	571025.41	4186281.00
Π24	571056.44	4186281.00
Π25	571085.69	4186236.20
Π26	571094.24	4186216.96
Π27	571095.17	4186215.64
Π28	571103.39	4186218.83

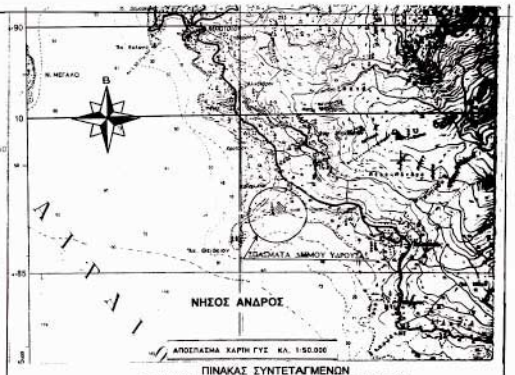

ΠΙΝΑΚΑΣ ΣΥΝΤΕΤΑΓΜΕΝΩΝ
ΤΡΙΓΩΝΟΜΕΤΡΙΚΩΝ ΚΑΙ ΠΟΛΥΓΩΝΙΚΩΝ ΣΗΜΕΙΩΝ

ΤΡΙΓΩΝΟΜΕΤΡΙΚΑ ΠΟΛΥΓΩΝΟΜΕΤΡΙΚΑ	Χ	Ψ	Η
⚠ ΘΕΙΑΚΙΟΝ	569982.060	4185679.860	55.51
⚠ ΒΟΥΡΙΔΑ	573186.750	4183871.700	212.63
○ S 1	570742.858	4186200.119	20.13
○ S 2	570836.719	4186202.497	17.97
○ S 3	570815.755	4186208.706	24.70
○ S 4	570700.635	4186209.110	15.43

ΚΤΗΜΑΤΟΛΟΓΙΚΟΣ ΠΙΝΑΚΑΣ ΙΔΙΟΚΤΗΣΙΩΝ

Α/Α ΙΔΙΟΚ.	ΟΝΟΜΑΤΕΠΩΝΥΜΟ ΙΔΙΟΚΤΗΤΩΝ
1	ΚΟΛΙΤΣΑΣ ΓΕΩΡΓΙΟΣ
2	ΜΗΧΙΩΤΗΣ ΚΩΝ/ΝΟΣ - ΚΑΚΟΛΙΡΗ ΕΥΓΕΝΙΑ
3	SUNLINE ESTATES L.T.D.
4	ΚΟΛΙΤΣΑΣ ΑΝΤΩΝΙΟΣ

ΤΟΠΟΓΡΑΦΙΚΟ ΔΙΑΓΡΑΜΜΑ
ΚΑΘΟΡΙΣΜΟΥ ΟΡΙΩΝ ΑΙΓΙΑΛΟΥ – ΠΑΡΑΛΙΑΣ

ΠΕΡΙΟΧΗ : ΣΠΑΣΜΑΤΑ
ΔΗΜΟΣ : ΥΔΡΟΥΣΑΣ (ΘΕΙΑΚΙΟΝ)
ΝΗΣΟΣ : ΑΝΔΡΟΣ
ΑΡΜΟΔΙΑ ΚΤΗΜ. ΥΠΗΡ. : ΣΥΡΟΥ
ΝΟΜΟΣ : ΚΥΚΛΑΔΩΝ

ΕΝΔΙΑΦΕΡΟΜΕΝΟΙ : ΜΗΧΙΩΤΗΣ ΚΩΝ/ΝΟΣ
ΚΑΚΟΛΙΡΗ ΕΥΓΕΝΙΑ

ΚΛΙΜΑΚΑ 1 : 500

ΙΣΟΔΙΑΣΤΑΣΗ : 1,0 μ.

ΤΡΙΓΩΝΟΜΕΤΡΙΚΗ ΕΞΑΡΤΗΣΗ : ΑΠΟ ΚΡΑΤΙΚΟ ΔΙΚΤΥΟ Ε.Γ.Σ.Α. '87
ΥΨΟΜΕΤΡΙΚΗ ΑΦΕΤΗΡΙΑ : ΑΠΟ ΤΡΙΓΩΝΟΜΕΤΡΙΚΟ ΘΕΙΑΚΙΟΝ ΤΗΣ Γ.Υ.Σ.
ΜΕΘΟΔΟΣ ΑΠΟΤΥΠΩΣΕΩΣ : ΠΟΛΙΚΕΣ ΣΥΝΤΕΤΑΓΜΕΝΕΣ ΜΕ ΧΡΗΣΗ TOTAL STATION
(G.P.S. TOPCON SX1)

ΧΡΟΝΟΛΟΓΙΑ ΑΠΟΤΥΠΩΣΕΩΣ : ΟΚΤΩΒΡΙΟΣ 2002

ΥΠΟΜΝΗΜΑ
⚠ ΤΡΙΓΩΝΟΜΕΤΡΙΚΑ ΣΗΜΕΙΑ
⊙ ΠΟΛΥΓΩΝΟΜΕΤΡΙΚΑ ΣΗΜΕΙΑ
ΒΡΑΧΙΑ

ΑΡΙΘΜΟΣ ΣΧΕΔΙΟΥ
Π 1

ΧΑΪΔΑΡΙ ΟΚΤΩΒΡΙΟΣ 2002
Ο ΣΥΝΤΑΞΑΣ ΜΗΧΑΝΙΚΟΣ

ΒΑΣΙΛΕΙΟΣ Δ. ΜΟΥΖΟΣ
ΔΙΠΛΩΜΑΤΟΥΧΟΣ - ΤΟΠΟΓΡΑΦΟΣ
ΕΘΝΙΚΟΥ ΜΕΤΣΟΒΙΟΥ ΠΟΛΥΤΕΧΝΕΙΟΥ
ΜΕΛΟΣ Τ.Ε.Ε. ΑΡ.ΕΙΔ.Σ ΜΗΤΡΩΟΥ 29423
ΕΛΥΤΑΙΟΣ 28 - ΧΑΪΔΑΡΙ - ΤΗΛΕΦ. 68 21056

ΕΛΕΓΧΘΗΚΕ
ΕΠΙΤΟΠΟΥ ΓΙΑ ΤΗΝ ΑΚΡΙΒΕΙΑ ΤΗΣ ΑΠΟΤΥΠΩΣΕΩΣ
4 – 12 – 02

ΚΙΟΥΠΙΔΗΣ ΘΕΟΔΩΡΟΣ
ΤΟΠΟΓΡΑΦΟΣ Τ.Ε.

ΘΕΩΡΗΘΗΚΕ
4 – 12 – 02

ΛΕΜΠΟΤΕΣΗ ΒΙΚΤΩΡΙΑ
ΤΟΠΟΓΡΑΦΟΣ ΜΗΧ/ΚΟΣ

Αριθ. ΔΜΕΟ/ε/0/329 (2)

Χαρακτηρισμός του οδικού τμήματος «Χορτάτα - Άγιοι Θεόδωροι - Μανάσι - Νικολή - Άγιος Πέτρος» του Νομού Λευκάδος μήκους 9.705 m ως τμήματος του Επαρχιακού Οδικού Δικτύου του Νομού Λευκάδος.

Ο ΥΦΥΠΟΥΡΓΟΣ ΠΕΡΙΒΑΛΛΟΝΤΟΣ, ΧΩΡΟΤΑΞΙΑΣ ΚΑΙ ΔΗΜΟΣΙΩΝ ΕΡΓΩΝ

Έχοντας υπόψη:

1. Το Ν. 1558/85 «Κυβέρνηση και Κυβερνητικά Όργανα»

2. Το Π.Δ. 69/88 «Οργανισμός της Γενικής Γραμματείας Δημοσίων Έργων», όπως τροποποιήθηκε και ισχύει.

3. Το Ν. 3155/55 «Περί κατασκευής και συντηρήσεως οδών».

4. Το Β.Δ. 33/6.2.56 «Καθορισμός Επαρχιακών Οδών Νομού Λευκάδος».

5. Την Διαπιστωτική Απόφαση ΔΜΕΟ/ε/114/3.2.95: «Ανακατάταξη Επαρχιακού Οδικού Δικτύου Νήσων εκτός από Κρήτη, Εύβοια, Κέρκυρα και Ρόδο».

6. Την Απόφαση ΔΜΕΟ/ε/0/266/9.3.95 «Ανακατάταξη Επαρχιακού Οδικού Δικτύου των Νομών της Χώρας».

7. Το Ν. 1418/84 «Δημόσια Έργα και ρυθμίσεις συναφών θεμάτων» και ειδικότερα την παράγραφο 3 του άρθρου 25.

8. Την απόφαση Δ16α/04/773/29.11.90 «Περί εξαίρεσης διοικητικών πράξεων ή εγγράφων από τον κανόνα των τριών υπογραφών».

9. Την ανάγκη να αποδοθεί χαρακτηρισμός στο υπόψη τμήμα για να εναρμονίζονται οι ανάλογες νομοθετικές διατάξεις.

10. Το Π.Δ. 209/98 «Λήψη μέτρων για την ασφάλεια της υπεραστικής συγκοινωνίας».

11. Την Εγκύκλιο 18/99 με αριθμ. πρωτ. ΔΜΕΟ/ε/0/516/10.5.99 «Περί χαρακτηρισμού οδών ως Εθνικών ή Επαρχιακών» σύμφωνα με το άρθρο 25, παράγρ. 3 του Νόμου 1418/84.

12. Την Υ6/31.10.2001 απόφαση Πρωθυπουργού και Υπουργού ΠΕΧΩΔΕ «Περί μεταβίβασης αρμοδιοτήτων στους Υφυπουργούς ΠΕΧΩΔΕ», αφού είδαμε:

1) Το έγγραφο με αριθμ. πρωτ. 3692/6.10.2000 του Δήμου Απολλωνίων Νομού Λευκάδος προς τη Νομαρχιακή Αυτοδιοίκηση Λευκάδος - Γραφείο Νομάρχη δια του οποίου ζητείται ο χαρακτηρισμός του εν θέματι οδικού τμήματος ως Επαρχιακού ώστε να συντηρείται εφεξής από τη Νομαρχιακή Αυτοδιοίκηση.

2) Το έγγραφο με αριθμ. πρωτ. Γ.Ν. 2361/Φ/23.1.2001 της Νομαρχιακής Αυτοδιοίκησης Λευκάδος/Γραφείο Νομάρχη, δια του οποίου ζητούνται πληροφορίες επί της διαδικασίας χαρακτηρισμού, τονίζοντας το εύλογο του αιτήματος του Δήμου Απολλωνίων και αναφέροντας παράλληλα ότι η υπόψη οδός συνδέει μία ομάδα οικισμών μεταξύ τους αλλά και με το Επαρχιακό Δίκτυο της Λευκάδος.

3) Το έγγραφο με αριθμ. πρωτ. ΔΜΕΟ/ε/94/29.5.2001 με το οποίο η Υπηρεσία μας ενημερώνει τη Διεύθυνση Τεχνικών Υπηρεσιών Νομαρχιακής Αυτοδιοίκησης Λευκάδος για τα απαιτούμενα δικαιολογητικά προκειμένου να προωθήσει τις ενέργειες για τον συγκεκριμένο χαρακτηρισμό.

4) Την Τεχνική Έκθεση με αριθμ. πρωτ. 2695/17.7.2001 του Δήμου Απολλωνίων Νομού Λευκάδος όπου παρέχονται στοιχεία που αφορούν στα γεωμετρικά χαρακτηριστικά της εν λόγω οδού και στον σκοπό που εξυπηρετεί αυτή.

5) Την με αριθμ. πρωτ. 2846/20.9.2002 Εισήγηση της Διεύθυνσης Τεχνικών Υπηρεσιών Νομαρχιακής Αυτοδιοίκησης Λευκάδος προς το Νομαρχιακό Συμβούλιο Λευκάδος με την οποία συνηγορεί υπέρ του χαρακτηρισμού του εν θέματι δρόμου ως Επαρχιακού.

6) Το Πρακτικό υπ'αριθμό 12/30.9.2002 της Συνεδρίασης του Νομαρχιακού Συμβουλίου Λευκάδος με την Απόφαση 100/30.9.2002 όπου ομόφωνα εγκρίθηκε ο αιτούμενος χαρακτηρισμός.

7) Το έγγραφο με αριθμ. πρωτ. 3497/13.11.2002 της Διεύθυνσης Τεχνικών Υπηρεσιών Νομαρχιακής Αυτοδιοίκησης Λευκάδος δια του οποίου διαβιβάζονται προς το ΥΠΕΧΩΔΕ/ΓΓΔΕ/ΔΜΕΟ (ε) όλα τα συναφή με την υπόθεση συμπληρωματικά στοιχεία για την προώθηση της διαδικασίας χαρακτηρισμού του δρόμου «Χορτάτα - Άγιοι Θεόδωροι - Μανάσι - Νικολή - Άγιος Πέτρος» ως Επαρχιακού και επειδή:

1) Το συγκεκριμένο οδικό τμήμα δεν είναι χαρακτηρισμένο αλλά έχει τα χαρακτηριστικά που αντιστοιχούν σε Επαρχιακούς Δρόμους καθόσον αποτελεί διακλάδωση της Επαρχιακής Οδού (1) «Λευκάδα - Λαζαράτα - Ασπρογερακάτα - Εξάνθεια - Χορτάτα - Άγιος Πέτρος - Βασιλική» από τη χθ 0+000 όπου ο οικισμός Χορτάτα μέχρι τη χθ 9+705 στον οικισμό του Αγίου Πέτρου όπου και τη συναντά εκ νέου.

2) Το ως άνω οδικό τμήμα αποτελεί παραλλαγή (εναλλακτική χάραξη) της Επαρχιακής Οδού (1) στο τμήμα της «Χορτάτα - Άγιος Πέτρος» όπου παρακάμπτει τα χωριά: Άγιοι Θεόδωροι, Μανάσι και Νικολή.

3) Η εν λόγω οδός έχει ήδη κατασκευασθεί και παραδοθεί από ετών στην κυκλοφορία, έχει μήκος περίπου 10 χλμ. και είναι ασφαλτοστρωμένη με γενικά καλή κατάσταση οδοστρώματος.

4) Η λειτουργική σημασία της νέας οδού είναι μεγάλη, διότι συνδέει τους οικισμούς: Χορτάτα, Άγιοι Θεόδωροι, Μανάσι, Νικολή και Άγιος Πέτρος μεταξύ τους αλλά και με το Επαρχιακό Οδικό Δίκτυο του Νομού και θεωρείται σημαντικό τμήμα του συνολικού οδικού δικτύου της Λευκάδος.

5) Σύμφωνα με την παράγραφο 3 του άρθρου 25 του Νόμου 1418/84 επιτρέπεται σε περίπτωση αμφιβολίας σχετικά με τον χαρακτηρισμό τμημάτων οδών ως Εθνικών ή Επαρχιακών λόγω παραλλαγών ή χρησιμοποίησής τους ως κλάδων κυκλοφοριακών κόμβων ή για άλλους ανάλογους λόγους ο καθορισμός να γίνεται με απόφαση του - τότε - Υπουργού Δημοσίων Έργων (και νυν Υπουργού ΠΕΧΩΔΕ) που δημοσιεύεται στην Εφημερίδα της Κυβέρνησης, αποφασίζουμε:

Εγκρίνουμε την ένταξη στο Επαρχιακό Οδικό Δίκτυο του Νομού Λευκάδος με αριθμό (1) το οδικό τμήμα «Χορτάτα - Άγιοι Θεόδωροι - Μανάσι - Νικολή - Αγιος Πέτρος» μήκους 9.705 m, που αποτελεί διακλάδωση της Επαρχιακής Οδού (1) «Λευκάδα - Λαζαράτα - Ασπρογερακάτα - Εξάνθεια - Χορτάτα- Άγιος Πέτρος- Βασιλική» από τη χθ 0+000 όπου ο οικισμός Χορτάτα μέχρι τη χθ 9+705 στον οικισμό του Αγίου Πέτρου όπου συναντώνται εκ νέου.

Το ως άνω οδικό τμήμα αποτελεί παραλλαγή (εναλλακτική χάραξη) της υφισταμένης Επαρχιακής Οδού (1) στο τμήμα της «Χορτάτα - Αγιος Πέτρος» όπου παρακάμπτει τα χωριά: Άγιοι Θεόδωροι, Μανάσι και Νικολή.

Από τις διατάξεις της Απόφασης αυτής δεν προκύπτει δαπάνη σε βάρος του Κρατικού Προϋπολογισμού.

Η απόφαση αυτή να δημοσιευθεί στην Εφημερίδα της Κυβερνήσεως.

Αθήνα, 26 Μαρτίου 2003

Ο ΥΦΥΠΟΥΡΓΟΣ

Ι. ΤΣΑΚΛΙΔΗΣ

Αριθ. 83 (3)

Άρση απαλλοτρίωσης σε τμήματα των Κ.Χ. 399 Α, Κ.Χ. 399 Δ, και τμήματος πεζοδρόμου μεταξύ των Ο.Τ. 399 Β και 399 Δ ρυμοτομικού σχεδίου Λάρισας.

Ο ΝΟΜΑΡΧΗΣ ΛΑΡΙΣΑΣ

Έχοντας υπόψη:

1. Τις διατάξεις του άρθρου 3 και 70 του Ν.Δ. της 17.7.1923 (ΦΕΚ 228/Α) «Περί σχεδίων πόλεων κ.λπ.» όπως τροποποιήθηκε και συμπληρώθηκε μεταγενέστερα.

2. Τις διατάξεις των άρθρων 152, 154 του Π.Δ. της 14/27.7.1999 «Κώδικας βασικής Πολεοδομικής Νομοθεσίας» ΦΕΚ 580 Δ/99.

3. Τις διατάξεις του άρθρου 29 του Ν. 2831/2000 (ΦΕΚ 140 Α) «Περί τροποποίησης των διατάξεων του Ν. 1577/85 «Γενικός Οικοδομικός Κανονισμός» και άλλες Πολεοδομικές διατάξεις» όπως αντικαταστάθηκαν με το άρθρο 10 του Ν. 3044/2002 (ΦΕΚ 197 Α) «Μεταφορά συντελεστή δόμησης κ.λπ.».

4. Τις διατάξεις του Ν. 2218/94 «Ίδρυση Νομαρχιακής αυτοδιοίκησης κ.λπ.» (ΦΕΚ 90 Α) όπως τροποποιήθηκαν και συμπληρώθηκαν με τον Ν. 2242/94 «Συμπλήρωση διατάξεων για τη Νομαρχιακή Αυτοδιοίκηση κ.λπ.».

5. Την απόφαση Νομάρχη Λάρισας 811/89 (ΦΕΚ 183Δ/89 και 42Δ/2003) περί αναθεώρησης ρυμοτομικού σχεδίου Λάρισας

6. Την απόφαση 784/02 του Δημοτικού Συμβουλίου Λάρισας.

7. Την 17/3/6.3.2003 γνωμοδότηση του Συμβουλίου Χωροταξίας Οικισμού και Περιβάλλοντος Ν. Λάρισας.

8. Το γεγονός ότι από τις κανονιστικές διατάξεις αυτής της απόφασης δεν προκαλείται δαπάνη σε βάρος του Κρατικού Προϋπολογισμού και του ΟΤΑ.

9. Την απόφαση 405/2001 του Διοικητικού Εφετείου Λάρισας με την οποία ακυρώθηκε η άρνηση της Διοίκησης να άρει την απαλλοτρίωση του ακινήτου των αιτούντων.

10. Την Εγκύκλιο 51/84 του ΥΠΕΧΩΔΕ για την αποδοχή της 1032/83 Γνωμοδότησης της Συνέλευσης Προϊσταμένων των Νομικών Δ/νσεων και επειδή:

α) Σύμφωνα με το άρθρο 10 του Ν. 3044/2002 «Περί μεταφοράς συντελεστή κ.λπ.», επιτρέπεται μείωση κοινόχρηστου όταν η τροποποίηση γίνεται λόγω άρσης αναγκαστικής απαλλοτρίωσης και σε συμμόρφωση αποφάσεων των αρμόδιων Δικαστηρίων με τις οποίες ακυρώνεται η άρνηση της Διοίκησης να άρει την απαλλοτρίωση.

β) Επειδή το Δημοτικό Συμβούλιο Λάρισας με την 784/02 απόφαση του προτείνει την επανυποβολή της ρυμοτομικής απαλλοτρίωσης στην ιδιοκτησία Σαρούδη χωρίς εγγραφή της απαιτούμενης πίστωσης στον Προϋπολογισμό του Δήμου για την αποζημίωση του συγκεκριμένου χώρου, αποφασίζουμε:

Εγκρίνουμε την άρση της απαλλοτρίωσης σε τμήματα των Κ.Χ. 399 Α, Κ.Χ. παιδικής χαράς 399 Δ και τμήματος πεζοδρόμου μεταξύ των Ο.Τ. 399 Β και 399 Δ του ρυμοτομικού σχεδίου Λάρισας, όπου βρίσκεται η ιδιοκτησία Σαρούδη, όπως φαίνεται στο σχεδιάγραμμα που συνοδεύει την παρούσα και επιβολή όρων δόμησης τους ισχύοντες της περιοχής που έχουν καθορισθεί με την απόφαση 811/89 (ΦΕΚ 183 Δ) για την αναθεώρηση του ρυμοτομικού σχεδίου Λάρισας.

Η ισχύς της απόφασης αυτής αρχίζει από την δημοσίευση της στην Εφημερίδα της Κυβερνήσεως.

Η απόφαση αυτή να δημοσιευθεί στην Εφημερίδα της Κυβερνήσεως.

Λάρισα, 19 Μαρτίου 2003

Ο Νομάρχης

ΛΟΥΚΑΣ ΚΑΤΣΑΡΟΣ

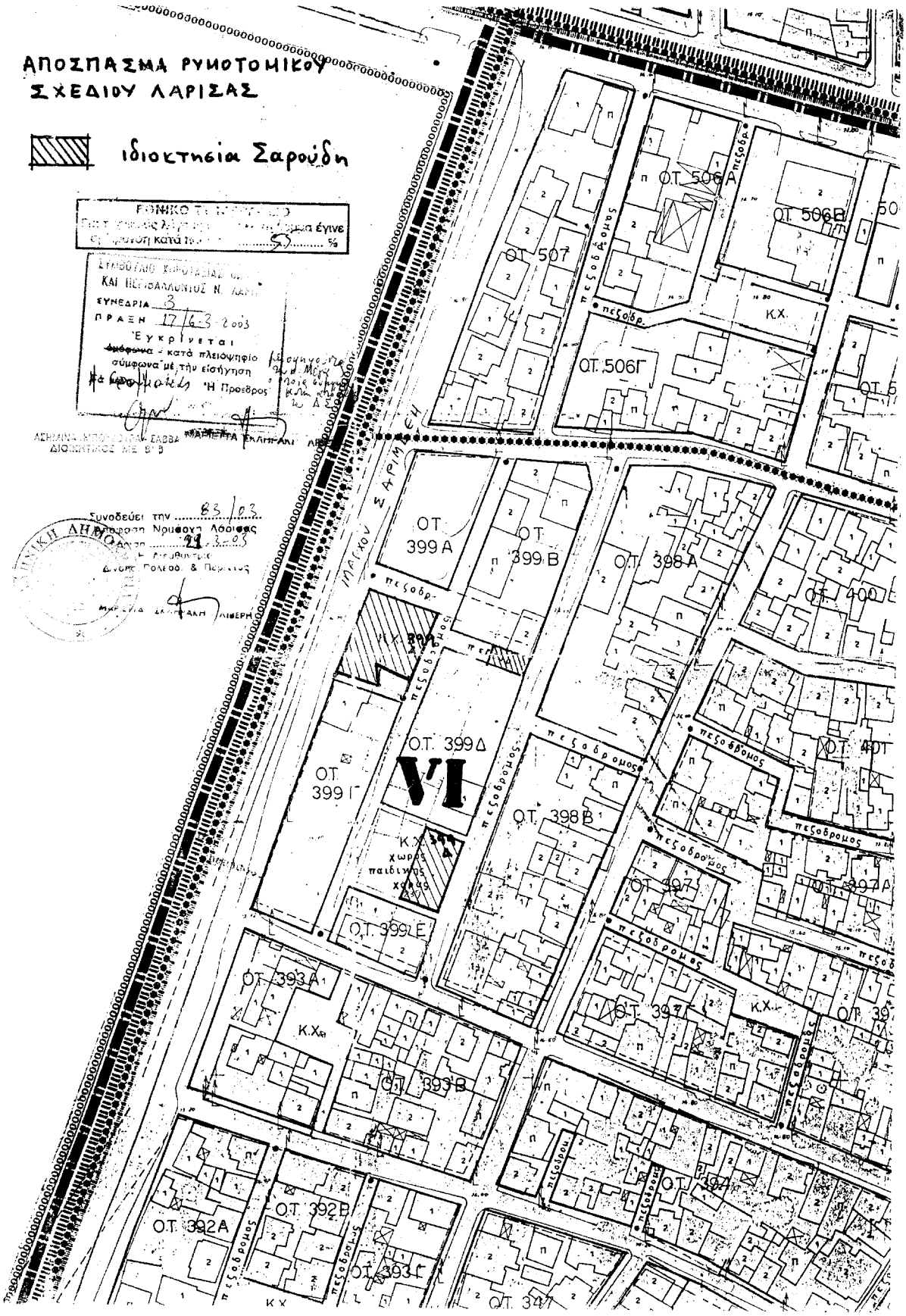
ΑΠΟΣΠΑΣΜΑ ΡΥΘΜΙΣΤΙΚΟΥ ΣΧΕΔΙΟΥ ΛΑΡΙΣΑΣ
ιδιοκτησία Σαρούδη
ΕΥΝΕΔΡΙΑ 3
ΠΡΑΞΗ 17/63-2003
Εγκρίνεται
Συνοδεύει την 83/03
ΟΤ 507
ΟΤ 506Α
ΟΤ 506Β
ΟΤ 506Γ
Κ.Χ.
ΟΤ 399Α
ΟΤ 399Β
ΟΤ 398Α
ΟΤ 399Γ
ΟΤ 399Δ
ΟΤ 398Β
ΟΤ 399Ε
ΟΤ 393Α
ΟΤ 393Β
ΟΤ 392Α
ΟΤ 392Β
ΟΤ 393Γ
ΟΤ 397
ΟΤ 397Α
ΟΤ 400
ΟΤ 401
ΟΤ 347
VI