04003752104030012

3925

ΕΦΗΜΕΡΙΣ ΤΗΣ ΚΥΒΕΡΝΗΣΕΩΣ

ΤΗΣ ΕΛΛΗΝΙΚΗΣ ΔΗΜΟΚΡΑΤΙΑΣ

ΤΕΥΧΟΣ ΤΕΤΑΡΤΟ **Αρ. Φύλλου 375**

21 Απριλίου 2003

ΠΕΡΙΕΧΟΜΕΝΑ

ΑΠΟΦΑΣΕΙΣ

Καθορισμός ορίων αιγιαλού και παραλίας στη θέση "Αφιώνα" Δήμου Αγ. Γεωργίου Ν. Κέρκυρας. 1

Κήρυξη έκτασης ως αναδασωτέας εμβαδού 0,627 του στρέμματος στη θέση "Παλιόλακα" περιφέρειας Αστερίου Δημοτικού Διαμερίσματος Κριθαρακίων του Δήμου Φαρρών Ν. Αχαΐας. 2

ΑΠΟΦΑΣΕΙΣ

Αριθ. 1028940/2575/Β0010 (1)

Καθορισμός ορίων αιγιαλού και παραλίας στη θέση "Αφιώνα" Δήμου Αγ. Γεωργίου Ν. Κέρκυρας.

Ο ΥΦΥΠΟΥΡΓΟΣ ΟΙΚΟΝΟΜΙΑΣ ΚΑΙ ΟΙΚΟΝΟΜΙΚΩΝ

Έχοντας υπόψη:

1. Τις διατάξεις του Ν. 2971/2001 (ΦΕΚ 285/τ.Α΄/ 19.12.2001) "Περί αιγιαλού και παραλίας".

2. Τις διατάξεις του Ν.Δ. 439/70 "περί συμπληρώσεως των διατάξεων περί αιγιαλού".

3. Τις. διατάξεις του Ν. 3200/55 "Περί διοικητικής αποκέντρωσης" όπως αυτές τροποποιήθηκαν και ισχύουν σήμερα με τα Ν.Δ. 532/1970, Β.Δ. 704/1970, Β.Δ. 705/1970, Β.Δ. 192/1972, Π.Δ. 71/1984, Π.Δ. 347/1986, Ν. 2026/1992 και Π.Δ. 97/1993.

4. Τις διατάξεις του άρθρου 19 παράγρ. 5 Ν. 2344/1995, του άρθρου 52 παρ. 6 Ν. 2218/1994, του άρθρου 4 παρ. 7 του Ν. 2240/1994, δυνάμει των οποίων αρμοδιότητες του Υπουργείου Οικονομικών που είχαν μεταβιβασθεί στους Νομάρχες, ανήκουν στον Περιφερειακό Δ/ντή, σε συνδυασμό με αυτές του άρθρου 14 παρ. 2 του Ν. 2399/96 με τις οποίες προβλέπεται η κατάργηση των θέσεων των Περ/κών Δ/ντών, οι αρμοδιότητες πλέον του οποίου περιήλθαν στο Γενικό Γραμματέα της Περιφέρειας και ασκούνται από τον Αναπληρωτή Περ/κό Δ/ντή.

5. Τις διατάξεις των παρ. 2 και 6 του άρθρου 1 του Ν. 2503/97 "Διοίκηση, Οργάνωση, Στελέχωση της Περιφέρειας, ρύθμιση θεμάτων για την Τοπική Αυτοδιοίκηση και άλλες διατάξεις" (ΦΕΚ 107 τ.Α΄) σύμφωνα με τις οποίες οι Περιφερειακές Υπηρεσίες, του Υπουργείου Οικονομικών που συγκροτούσαν την Περιφερειακή Διοίκηση του Νομού ή Νομαρχίας δεν υπήχθησαν στην ενιαία οργανική μονάδα της Περιφέρειας, ούτε καταργήθηκαν, αλλά αποτελούν από 1.9.1997 Υπηρεσίες του Υπουργείου Οικονομικών.

6. Το 28979/31.7.1997 έγγραφο της Δ/νσης Διοίκησης του Υπουργείου Εσωτερικών, Δημ. Διοίκησης και Αποκέντρωσης, σύμφωνα με το οποίο οι αρμοδιότητες του Γενικού Γραμματέα της Περιφέρειας σε θέματα Υπηρεσιών του Υπουργείου Οικονομικών, μεταφέρονται από 1.9.1997 στον Υπουργό Οικονομικών.

7. Την 1100383/1330/Α0006/31.10.2001 (ΦΕΚ 1485 τ.Β΄/ 31.10.2001) κοινή απόφαση των Πρωθυπουργού και Υπουργού Οικονομικών, περί καθορισμού αρμοδιοτήτων των Υφυπουργών Οικονομικών.

8. Την 1115093/1378/Α0006/17.12.2001 (ΦΕΚ 1720 τ.Β΄/ 21.12.2001) απόφαση του Υφυπουργού Οικονομικών "περί μεταβίβασης αρμοδιοτήτων του Υφυπουργού Οικονομικών στους Γεν. Γραμματέα, Γεν. Δ/ντές κ.λπ." του Υπουργείου Οικονομικών, καθώς και την 1041136/468/ Α0006/8.5.2002 απόφαση του Υφυπουργού Οικονομίας και Οικονομικών, με την οποία τροποποιείται και συμπληρώνεται η προηγούμενη απόφαση.

9. Την από 8.11.2002 έκθεση της Επιτροπής καθορισμού των ορίων αιγιαλού και παραλίας στη θέση "Αφιώνα" Δήμου Αγ. Γεωργίου Ν. Κέρκυρας και το από Σεπτέμβριο 2002 τοπογραφικό διάγραμμα, κλίμακας 1:500, το οποίο έχει συνταχθεί από τον τοπογράφο μηχανικό Σπ. Τσιριγγάκη σε μία (1) πινακίδα και θεωρήθηκε την 25.10.2002 από την Μαρία Αρμενιάκου, αγρ. τοπογράφο μηχανικό της Κτηματικής Υπηρεσίας Κέρκυρας.

10. Το Φ.544.5/109/03/Σ. 134/11.2.2003 έγγραφο του Γενικού Επιτελείου Ναυτικού, αποφασίζουμε:

Επικυρώνουμε την από 8.11.2002 έκθεση της Επιτροπής καθορισμού των ορίων αιγιαλού και παραλίας στη θέση "Αφιώνα" Δήμου Αγ. Γεωργίου Ν. Κέρκυρας και το από Σεπτέμβριο 2002 τοπογραφικό διάγραμμα, κλίμακας 1:500, το οποίο έχει συνταχθεί από τον τοπογράφο μηχανικό Σπ. Τσιριγγάκη σε μία (1) πινακίδα και θεωρήθηκε την 25.10.2002 από την Μαρία Αρμενιάκου, αγρ. τοπογράφο μηχανικό της Κτηματικής Υπηρεσίας Κέρκυρας.

Στο τοπογραφικό αυτό διάγραμμα καθορίστηκε η οριογραμμή του αιγιαλού με κόκκινη συνεχή πολυγωνική γραμμή, με στοιχεία Κ1,Κ2,Κ3,...,Κ19,Κ20,Κ21.

Η οριογραμμή της παραλίας με κίτρινη συνεχή πολυγωνική γραμμή, με στοιχεία Π1,Π2,Π3,...,Π18,Π19,Π20, σε σταθερή απόσταση 10 μέτρων από την οριογραμμή του αιγιαλού.

Δεν υφίσταται παλαιός αιγιαλός, ούτε κτίσματα στη ζώνη παραλίας.

Η παρούσα απόφαση μαζί με την έκθεση της Επιτροπής και το τοπογραφικό διάγραμμα, να δημοσιευθούν στην Εφημερίδα της Κυβερνήσεως.

Αθήνα, 3 Απριλίου 2003

Με εντολή Υφυπουργού
Ο Γενικός Διευθυντής
Δημ. Περιουσίας και Εθν. Κληρ/των
ΣΠΥΡΟΣ Ι. ΣΤΑΘΗΣ

ΕΚΘΕΣΗ ΕΠΙΤΡΟΠΗΣ ΚΑΘΟΡΙΣΜΟΥ
ΤΩΝ ΟΡΙΩΝ ΑΙΓΙΑΛΟΥ

Για τον καθορισμό των ορίων Αιγιαλού στην περιοχή Αφιώνα του Δήμου Αγ. Γεωργίου.

Στην Κέρκυρα σήμερα την 8.11.2002 οι υπογεγραμμένοι:

1. Αργυρού Αθανασία προϊσταμένη Κτηματικής Υπηρεσίας του Δημοσίου Κερκύρας

2. Αρμενιάκου Μαρία Μηχανικός Κτηματικής Υπηρεσίας

3. Σχοινάς Αναστάσιος (α/α) Λιμενάρχης Κερκύρας

4. Παπαναστασίου Μαρία Δ/ντρια Πολεοδομίας Ν.Α. Κερκύρας

5. Χαλμούκης Ιωάννης Δ/ντής Χωροταξίας Περιβάλλοντος Γ.Γ. Π.Ι.Ν. πού αποτελούν την επιτροπή καθορισμού των ορίων Αιγιαλού σύμφωνα με το άρθρο 3 του Ν. 2971 της 19.12.2001 μετά από πρόσκληση της προέδρου πραγματοποιήσαμε αυτοψία στην προαναφερόμενη περιοχή την 8.11.2002.

Λαβόντες υπ' όψη

1) Την από 9.10.2002 αίτηση του REINHARD HEINEMANN με την οποία ζητείται ο καθορισμός των ορίων Αιγιαλού στην περιοχή Αφιώνα Δήμου Αγ. Γεωργίου μπροστά από την ιδιοκτησία του.

2) Το από Σεπτέμβριο 2002 τοπογραφικό διάγραμμα πού συντάχθηκε από τον ΤΣΙΡΙΓΓΑΚΗ ΣΠΥΡΙΔΩΝ Τοπογράφο Μηχανικό Τ.Ε. σε μια πινακίδα σε κλίμακα 1:500 ελεγχόμενο για την ακρίβεια και την τήρηση των προδιαγραφών από την Τοπογράφο Μηχανικό της Κτηματικής Υπηρεσίας σύμφωνα με το άρθρο 5 § 2 του Ν. 2971/2001 της 25.10.2002 και θεωρημένο την ίδια ημερομηνία.

3) Το άρθρο 23 του Ν. 1337/83 και του Π.Δ. 12/3/83 (ΦΕΚ 33 Α΄/14.3.85) περί προστασίας των ακτών.

4) Τις διατάξεις του Ν. 2971/2001 όπως ψηφίστηκε, καθώς επίσης τη σχετική δικαστηριακή και διοικητική νομολογία.

5) Την αντίληψη πού σχηματίσαμε για το πλάτος της βρεχόμενης ζώνης της ξηράς και λοιπών στοιχείων δηλαδή:

α) Μεγάλη κλίση του εδάφους μεγαλύτερη από 30 % καθόλον το μήκος του προς καθορισμό Αιγιαλού.

β) Βραχώδης ακτή και βυθός.

γ) Άμεση αύξηση του βάθους της θάλασσας χωρίς υφάλους.

δ) Απουσία παλιρροιών και θαλάσσιων ρευμάτων.

ε) Μέτριοι βορειοανατολικοί άνεμοι πού δημιουργούν κυματισμό ύψους 2.00 μ., αποφασίζει:

Καθορίζει πάνω στο τοπογραφικό διάγραμμα:

α) Την οριογραμμή του αιγιαλού με κόκκινη πολυγωνική γραμμή (Κ1,Κ2,Κ3...Κ19,Κ20,Κ21) της οποίας οι κορυφές εξασφαλίζονται από το κρατικό τριγωνομετρικό δίκτυο με τις ακόλουθες συντεταγμένες:

α/α	Χ	Ψ
Κ1	-26784.75	-2456.45
Κ2	-26747.36	-2492.33
Κ3	-26722.38	-2520.64
Κ4	-26715.27	-2535.33
Κ5	-26721.22	-2560.12
Κ6	-26702.07	-2594.28
Κ7	-26691.81	-2622.04
Κ8	-26678.16	-2632.97
Κ9	-26668.03	-2652.53
Κ10	-26660.11	-2708.66
Κ11	-26670.43	-2763.67
Κ12	-26729.32	-2843.95
Κ13	-26762.41	-2857.13
Κ14	-26771.29	-2866.58
Κ15	-26770.43	-2883.42
Κ16	-26771.66	-2892.39
Κ17	-26771.42	-2903.50
Κ18	-26742.00	-2900.42
Κ19	-26739.99	-2909.80
Κ20	-26741.07	-2932.80
Κ21	-26742.62	-2951.38

β) Την οριογραμμή της παραλίας με κίτρινη συνεχή πολυγωνική (Π1,Π2,Π3...Π18,Π19,Π20).

Η οριογραμμή παραλίας ευρίσκεται σε σταθερή απόσταση 10.00μ. από την οριογραμμή αιγιαλού.

Αποφαίνεται ότι δεν υφίσταται παλαιός αιγιαλός ούτε κτίσματα στην ζώνη της παραλίας.

Κέρκυρα, 8 Νοεμβρίου 2002

Η Επιτροπή

1. ΑΡΓΥΡΟΥ ΑΘΑΝΑΣΙΑ
2. ΑΡΜΕΝΙΑΚΟΥ ΜΑΡΙΑ
3. ΣΧΟΙΝΑΣ ΑΝΑΣΤΑΣΙΟΣ
4. ΠΑΠΑΝΑΣΤΑΣΙΟΥ ΜΑΡΙΑ
5. ΧΑΛΜΟΥΚΗΣ ΙΩΑΝΝΗΣ

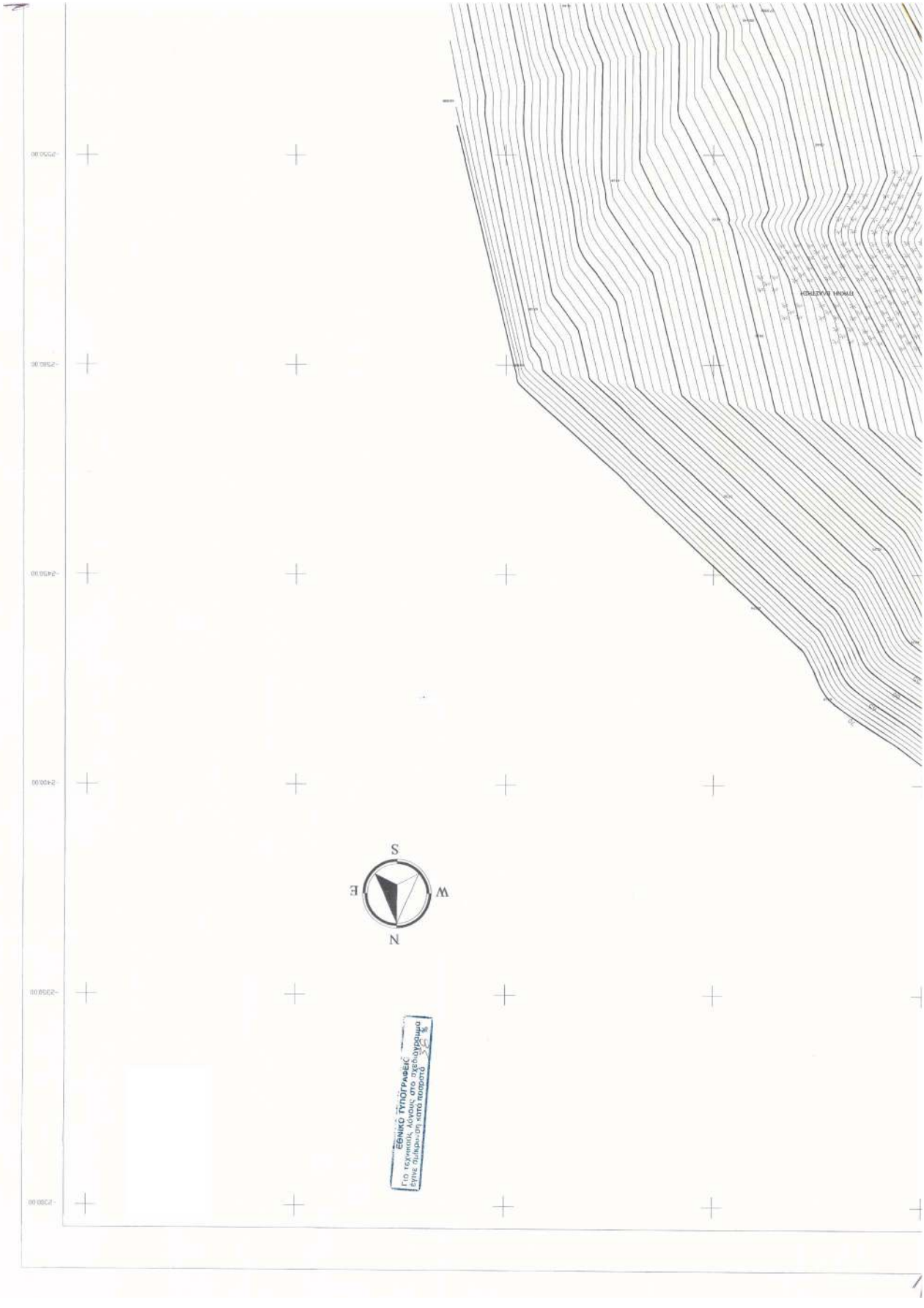
-2500.00
-2500.00
-2450.00
-2400.00
-2350.00
-2300.00
N
W
E
S
ΕΘΝΙΚΟ ΤΥΠΟΓΡΑΦΕΙΟ
Γ.Ο. τεχνικού, Δίκτυο στο σχεδιόγραμμα
έγινε διόρθωση κατά 3,2 %



σημ	X	Y
Ε0	-26784.75	-2456.45
Ε1	-26747.36	-2492.33
Ε2	-26723.38	-2520.64
Ε3	-26711.27	-2538.33
Ε4	-26711.27	-2560.12
Ε5	-26702.07	-2594.28
Ε6	-26691.81	-2622.04
Ε7	-26678.16	-2632.97
Ε8	-26668.03	-2652.57
Ε9	-26660.11	-2708.66
Ε10	-26670.41	-2763.67
Ε11	-26729.32	-2843.95
Ε12	-26792.41	-2857.11
Ε13	-26771.39	-2866.38
Ε14	-26770.43	-2881.47
Ε15	-26771.46	-2903.29
Ε16	-26771.45	-2903.35
Ε17	-26742.00	-2900.42
Ε18	-26729.99	-2909.80
Ε19	-26741.07	-2932.80
Ε20	-26742.52	-2951.38

ΘΑΛΑΣΣΑ

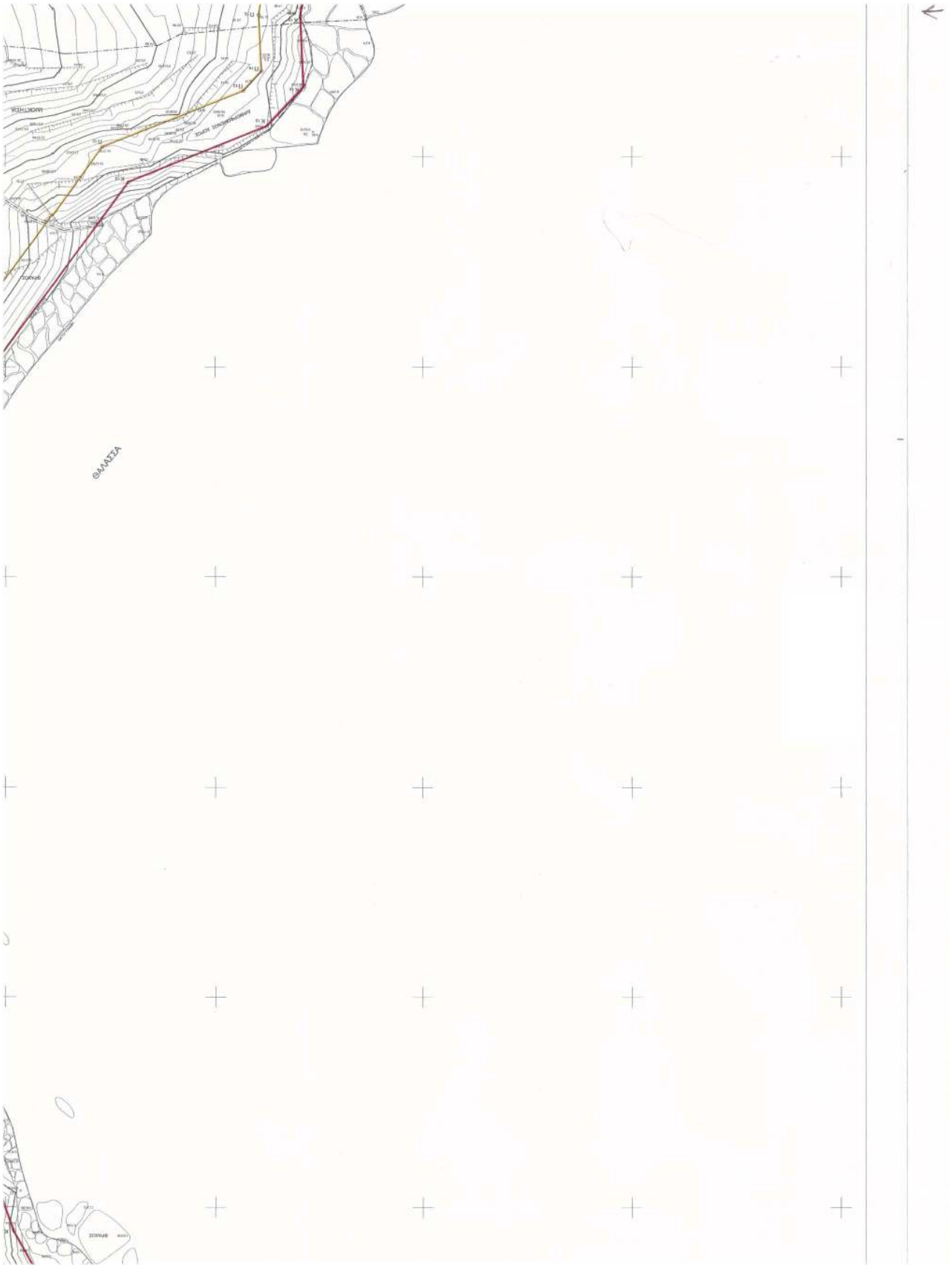
ΘΑΛΑΣΣΑ

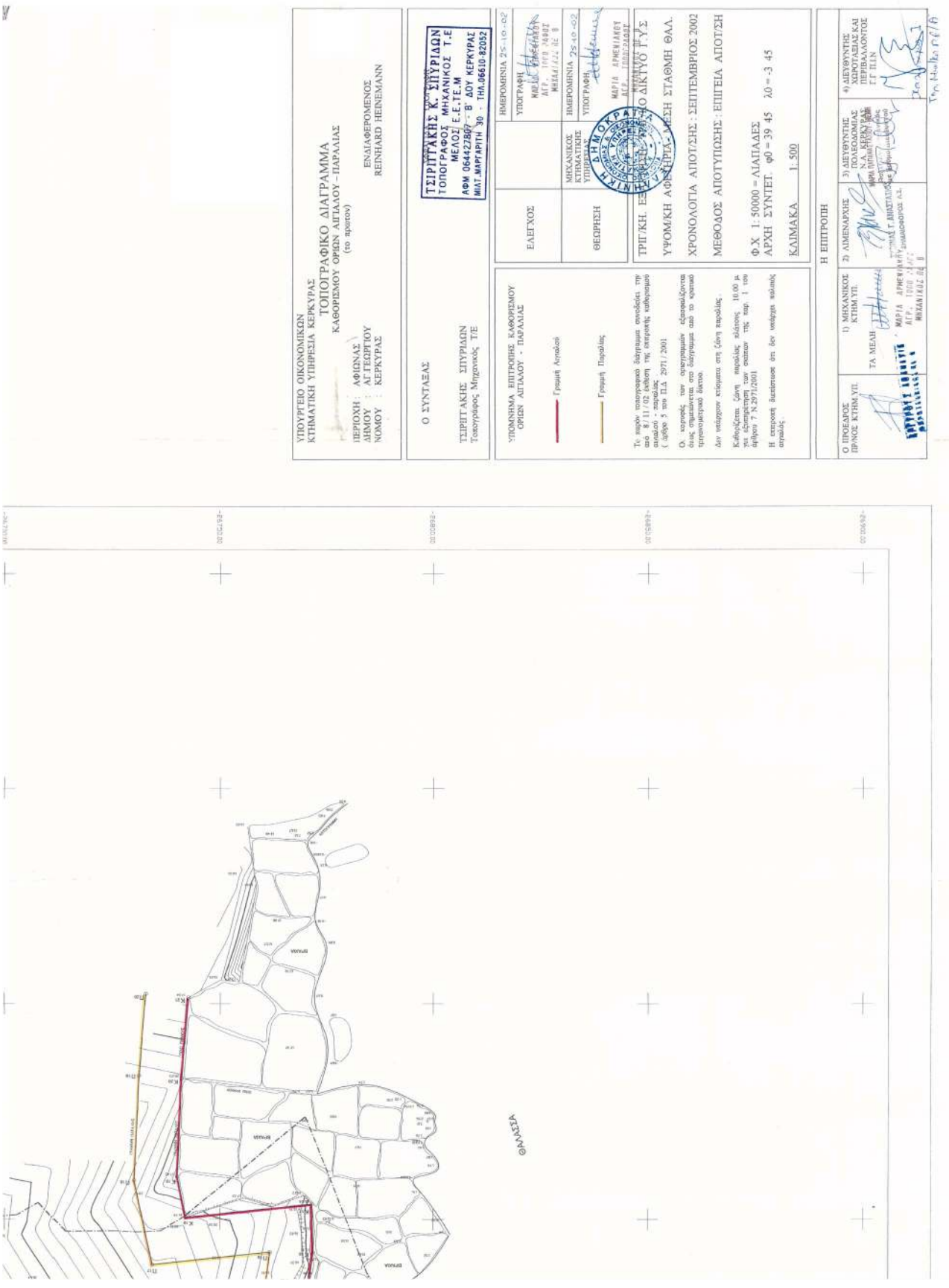
ΥΠΟΥΡΓΕΙΟ ΟΙΚΟΝΟΜΙΚΩΝ
ΚΤΗΜΑΤΙΚΗ ΥΠΗΡΕΣΙΑ ΚΕΡΚΥΡΑΣ
ΤΟΠΟΓΡΑΦΙΚΟ ΔΙΑΓΡΑΜΜΑ
ΚΑΘΟΡΙΣΜΟΥ ΟΡΙΩΝ ΑΙΓΙΑΛΟΥ - ΠΑΡΑΛΙΑΣ
(το αριστερό)
ΠΕΡΙΟΧΗ : ΑΦΙΩΝΑΣ
ΔΗΜΟΥ : ΑΓ.ΓΕΩΡΓΟΥ
ΝΟΜΟΥ : ΚΕΡΚΥΡΑΣ
ΕΝΔΙΑΦΕΡΟΜΕΝΟΣ
REINHARD HEINEMANN
Ο ΣΥΝΤΑΞΑΣ
ΤΣΙΡΙΓΑΚΗΣ Κ. ΣΠΥΡΙΔΩΝ
ΤΟΠΟΓΡΑΦΟΣ ΜΗΧΑΝΙΚΟΣ Τ.Ε
ΜΕΛΟΣ Ε.Ε.Τε.Μ
ΑΦΜ 064427807 - Β' ΔΟΥ ΚΕΡΚΥΡΑΣ
ΜΙΛΤ.ΜΑΡΓΑΡΙΤΗ 30 - ΤΗΛ.06610 82052
ΤΣΙΡΙΓΑΚΗΣ ΣΠΥΡΙΔΩΝ
Τοπογράφος Μηχανικός ΤΕ
ΕΛΕΓΧΟΣ
ΗΜΕΡΟΜΗΝΙΑ 25-10-02
ΥΠΟΓΡΑΦΗ
ΜΑΡΙΑ ΑΡΜΕΝΙΑΚΟΥ
ΑΓΡ. ΠΟΛΙΤΙΚΟΣ ΜΗΧΑΝΙΚΟΣ ΠΕ - Β
ΘΕΩΡΗΣΗ
ΜΗΧΑΝΙΚΟΣ ΚΤΗΜΑΤΙΚΗΣ ΥΠΗΡΕΣΙΑΣ
ΗΜΕΡΟΜΗΝΙΑ 25-10-02
ΥΠΟΓΡΑΦΗ
ΜΑΡΙΑ ΑΡΜΕΝΙΑΚΟΥ
ΑΓΡ. ΠΟΛΙΤΙΚΟΣ
ΥΠΟΜΝΗΜΑ ΕΠΙΤΡΟΠΗΣ ΚΑΘΟΡΙΣΜΟΥ ΟΡΙΩΝ ΑΙΓΙΑΛΟΥ - ΠΑΡΑΛΙΑΣ
Γραμμή Αιγιαλού
Γραμμή Παραλίας
Το κυρίως τοπογραφικό διάγραμμα συνοδεύει την από 8/11/02 έκθεση της επιτροπής καθορισμού αιγιαλού - παραλίας
(άρθρο 5 του Π.Δ 2971/2001
Ο κυρτός των σημαιοστολίων εξαιρεμένων θεωρείται ότι βρίσκεται στο εξωτερικό περιγραμμικό δίκτυο.
Δεν υπάρχουν κτίσματα στη ζώνη παραλίας.
Καθορίζεται ζώνη παραλίας πλάτους 10.00 μ. για εξυπηρέτηση των σκαφών της παρ. 1 του άρθρου 7 Ν.2971/2001
Η επιτροπή διαπίστωσε ότι δεν υπάρχει παλαιός αιγιαλός
ΤΡΙΓ/ΚΗ. ΕΞΑΡΤΗΣΗ ΣΤΟ ΔΙΚΤΥΟ Γ.Υ.Σ
ΥΨΟΜ/ΚΗ ΑΦΕΤΗΡΙΑ - ΜΕΣΗ ΣΤΑΘΜΗ ΘΑΛ.
ΧΡΟΝΟΛΟΓΙΑ ΑΠΟΤΣΗΣ : ΣΕΠΤΕΜΒΡΙΟΣ 2002
ΜΕΘΟΔΟΣ ΑΠΟΤΥΠΩΣΗΣ : ΕΠΙΓΕΙΑ ΑΠΟΤΣΗ
Φ.Χ 1: 50000 = ΑΙΑΠΑΔΕΣ
ΑΡΧΗ ΣΥΝΤΕΤ φ0 = 39 45 λ0 = -3 45
ΚΛΙΜΑΚΑ 1: 500
Η ΕΠΙΤΡΟΠΗ
Ο ΠΡΟΕΔΡΟΣ ΠΡ/ΝΟΣ ΚΤΗΜ.ΥΠ.
ΤΑ ΜΕΛΗ
1) ΜΗΧΑΝΙΚΟΣ ΚΤΗΜ.ΥΠ.
2) ΔΗΜΕΑΡΧΗΣ
3) ΔΕΥΘΥΝΤΗΣ ΠΟΛΕΟΔΟΜΙΑΣ Ν.Α. ΚΕΡΚΥΡΑΣ
4) ΔΕΥΘΥΝΤΗΣ ΧΩΡΟΤΑΞΙΑΣ ΚΑΙ ΠΕΡΙΒΑΛΛΟΝΤΟΣ ΓΓ ΠΙΝ
ΘΑΛΑΣΣΑ

Αριθ. 897 (2)

Κήρυξη έκτασης ως αναδασωτέας εμβαδού 0,627 του στρέμματος στη θέση "Παλιόλακα" περιφέρειας Αστερίου Δημοτικού Διαμερίσματος Κριθαρακίων του Δήμου Φαρρών Ν. Αχαΐας.

Ο ΓΕΝΙΚΟΣ ΓΡΑΜΜΑΤΕΑΣ ΠΕΡΙΦΕΡΕΙΑΣ ΔΥΤΙΚΗΣ ΕΛΛΑΔΑΣ

Έχοντας υπόψη:

1. Το άρθρο 117 παρ. 3 του Συντάγματος της Χώρας.

2. Τις διατάξεις του Ν. 2503/97 "Διοίκηση, οργάνωση, στελέχωση της Περιφέρειας, ρύθμιση θεμάτων για την τοπική αυτοδιοίκηση και άλλες διατάξεις".

3. Την 186/30.6.98 (ΦΕΚ 727/Β/98) απόφαση Γ.Γ.Π.Δ.Ε. "Άσκηση αρμοδιοτήτων Γενικού Γραμματέα Περιφέρειας Δυτ. Ελλάδας επί θεμάτων ΔΑΣΙΚΩΝ και μεταβίβαση του δικαιώματος υπογραφής στους Προϊσταμένους Υπηρεσιακών Μονάδων της Περιφέρειας".

4. Τις διατάξεις του Ν. 998/79 "Περί προστασίας των Δασών και των δασικών εκτάσεων" και συγκεκριμένα:

α) Του άρθρου 41 παρ. 1,

β) Του άρθρου 38 παρ. 2,

γ) Του άρθρου 70 παρ. 3 του Ν. 998/79, όπως συμπληρώθηκε με τον Ν. 2040/92.

5. Τις σχετικές δ/γές του Υπουργ. Γεωργίας.

6. Την 2168/17.3.2003 πρόταση του Δασαρχείου Πατρών "περί κηρύξεως εκτάσεως ως αναδασωτέας", εμβαδού 0,027 του στρέμματος στη θέση "Παλιόλακα" περιφέρειας Αστερίου Δημοτικού Διαμερίσματος Κριθαρακίων του Δήμου Φαρρών, αποφασίζουμε:

Κηρύσσουμε ως Αναδασωτέα, με σκοπό την αποκατάσταση με φυσική αναγέννηση ή τεχνητή αναδάσωση της δασικής βλάστησης που καταστράφηκε δια αποψιλωτικής υλοτομίας που έγινε από τον Κων/νο Ανδρ. Γκολώνη κάτοικο Κριθαρακίων και διαπιστώθηκε στις αρχές Ιανουαρίου 2003, τη δημόσια δασική έκταση από αείφυλλα πλατύφυλλα (πουρνάρια, σχίνα) εμβαδού εξακοσίων είκοσι επτά τετρ. μέτρων (0,627 στρεμ.), στη θέση "Παλιόλακα" περιφέρειας Αστερίου Δημοτικού Διαμερίσματος Κριθαρακίων του Δήμου Φαρρών και η οποία προσδιορίζεται από τα στοιχεία Α,Β,Γ,Δ,Ε,Ζ,Η,Α, όπως αυτά φαίνονται στο συνημμένο τοπογραφικό διάγραμμα με κλίμακα 1:500, το οποίο αποτελεί αναπόσπαστο μέρος της απόφασης αυτής και έχει όρια:

Βόρεια: Με φερόμενο αγρό ιδίου.

Νότια: Με δημόσιο δάσος.

Ανατολικά: Με δημόσιο δάσος και φερόμενο αγρό ιδίου.

Δυτικά: Με ποιμνιοστάσιο Αποστ. Γκολώνη και αγρό.

Η παρούσα ισχύει μετά τη δημοσίευσή της στο Δημοτικό Διαμέρισμα Κριθαρακίων και στο Δήμο Φαρρών, σύμφωνα με το άρθρο 37 του Ν. 3200/55.

Η απόφαση αυτή να δημοσιευθεί στην Εφημερίδα της Κυβερνήσεως.

Πάτρα, 19 Μαρτίου 2003

Με εντολή Γενικού Γραμματέα Περιφέρειας
Ο Γενικός Διευθυντής κ.α.α.
ΧΛΟΗ ΚΑΤΣΟΥΔΑ

Ανήκει στην αρ. 897/2003 Απόφαση περ. Δυς Εφαρμογής

ΤΟΠΟΓΡΑΦΙΚΟ ΔΙΑΓΡΑΜΜΑ

Δημοσίου δάσους αναδάσωσης πρωτεύουσας (πρίνοι-σχίνα) που καταστράφηκε
Για αποψιλωτικής υλοτομίας από τον κων/νο Ανδρ. Γκορώνη κάτοικο Δ.Δ Κριθαρακίων
Δήμου Φάρων στη θέση "Παχιόρονα" περιφ Δασαρίου Δημ. Διαμ. Κριθαρακίων του Δήμου
Φάρων που κηρύσσεται αναδασωτέα.
Καταληφθείσα έκταση: (Α,Β,Γ,Δ,Ε,Ζ,Η,Α)

Εμβαδόν: 6275 τ.μ.
Κλίμακα: 1:500

Κρέμη Δασαρίου Γιωργίνη

Υψομέτρος αγρός 1346 τ.μ.

Προς ΣΚΑΡΙΦΗΝΑ

Πάτρα 111 — Γιωργιτσάνικα — Σκαριφόκαμπο — Σχίνοφη — Σχίνικο 150 — Δασικά φορτία

Πάτρα 19-3-2003
Ε.Γ.Π. ΔΕ
Η Γεν. Δ/ντής Περιφέρειας
α/α
ΧΛΟΗ ΚΑΤΣΟΥΔΑ
ΔΙΟΙΚΗΣΗΣ

ΑΠΟΣΠΑΣΜΑ ΧΑΡΤΗ

Δημ. Διαμέρισμα: Κριθαρακίων
Κλίμακα : 1:20.000
⊕ : Θέση αναδασωτέας

Πάτρα 17/03/2003
Η Δασάρχης
Ευμορφία Πανταζή
Δασολόγος

Η Συντάκτρια
Κα Παπαχριστοδούλου
Δασολόγος

ΕΘΝΙΚΟ ΤΥΠΟΓΡΑΦΕΙΟ

ΕΦΗΜΕΡΙΔΑ ΤΗΣ ΚΥΒΕΡΝΗΣΕΩΣ

ΚΑΠΟΔΙΣΤΡΙΟΥ 34 * ΑΘΗΝΑ 104 32 * TELEX 223211 YPET GR * FAX 210 52 21 004
ΗΛΕΚΤΡΟΝΙΚΗ ΔΙΕΥΘΥΝΣΗ: http: www.et.gr – e-mail: webmaster @ et.gr

Πληροφορίες Α.Ε. - Ε.Π.Ε. και λοιπών Φ.Ε.Κ.: 210 527 9000-4
Φωτοαντίγραφα παλαιών ΦΕΚ - ΒΙΒΛΙΟΘΗΚΗ - ΜΑΡΝΗ 8 - Τηλ. (210)8220885 - 8222924
Δωρεάν διάθεση τεύχους Προκηρύξεων ΑΣΕΠ αποκλειστικά από Μάρνη 8

ΠΕΡΙΦΕΡΕΙΑΚΑ ΓΡΑΦΕΙΑ ΠΩΛΗΣΗΣ Φ.Ε.Κ.

ΘΕΣΣΑΛΟΝΙΚΗ - Βασ. Όλγας 227	**(2310) 423 956**	**ΛΑΡΙΣΑ** - Διοικητήριο	**(2410) 597449**
ΠΕΙΡΑΙΑΣ - Ευριπίδου 63	**(210) 413 5228**	**ΚΕΡΚΥΡΑ** - Σαμαρά 13	**(26610) 89 157**
ΠΑΤΡΑ - Κορίνθου 327	**(2610) 638 109**		**(26610) 89 105**
	(2610) 638 110	**ΗΡΑΚΛΕΙΟ** - Πλ. Ελευθερίας 1	**(2810) 396 409**
ΙΩΑΝΝΙΝΑ - Διοικητήριο	**(26510) 87215**	**ΛΕΣΒΟΣ** - Αγ. Ειρήνης 10	**(22510) 37 181**
ΚΟΜΟΤΗΝΗ - Δημοκρατίας 1	**(25310) 22 858**		**(22510) 37 187**

ΤΙΜΗ ΠΩΛΗΣΗΣ ΦΥΛΛΩΝ ΕΦΗΜΕΡΙΔΟΣ ΤΗΣ ΚΥΒΕΡΝΗΣΕΩΣ

Σε έντυπη μορφή:
- Για τα ΦΕΚ από 1 μέχρι 40 σελίδες 1 euro.
- Για τα ΦΕΚ από 40 σελίδες και πάνω η τιμή προσαυξάνεται κατά 0,05 euro για κάθε επιπλέον σελίδα.

Σε μορφή CD:

Τεύχος	Περίοδος	EURO	Τεύχος	Περίοδος	EURO
Α.Ε. & Ε.Π.Ε.	Μηνιαίο	60	Αναπτυξιακών Πράξεων και Συμβάσεων (Τ.Α.Π.Σ.)	Ετήσιο	75
Α΄ και Β΄	3μηνιαίο	75	Νομικών Προσώπων Δημοσίου Δικαίου (Ν.Π.Δ.Δ.)	Ετήσιο	75
Α΄, Β΄ και Δ΄	3μηνιαίο	90	Δελτίο Εμπορικής και Βιομηχανικής Ιδιοκτησίας (Δ.Ε.Β.Ι.)	Ετήσιο	75
Α΄	Ετήσιο	180	Ανωτάτου Ειδικού Δικαστηρίου	Ετήσιο	75
Β΄	Ετήσιο	210	Διακηρύξεων Δημοσίων Συμβάσεων	Ετήσιο	75
Γ	Ετήσιο	60			
Δ΄	Ετήσιο	150			
Παράρτημα	Ετήσιο	75			

Η τιμή πώλησης του Τεύχους Α.Ε. & Ε.Π.Ε. σε μορφή CD - rom για δημοσιεύματα μετά το 1994 καθορίζεται σε 30 euro ανά τεμάχιο, ύστερα από σχετική παραγγελία.
Η τιμή διάθεσης φωτοαντιγράφων ΦΕΚ 0,15 euro ανά σελίδα

ΕΤΗΣΙΕΣ ΣΥΝΔΡΟΜΕΣ Φ.Ε.Κ.

Τεύχος	Σε έντυπη μορφή: Κ.Α.Ε. Προϋπολογισμού 2531 euro	Σε έντυπη μορφή: Κ.Α.Ε. ΤΑΠΕΤ 3512 euro	Από το Internet: Κ.Α.Ε. Προϋπολογισμού 2531 euro	Από το Internet: Κ.Α.Ε. ΤΑΠΕΤ 3512 euro
Α΄ (Νόμοι, Π.Δ., Συμβάσεις κτλ.)	205	10,25	176	8,80
Β΄ (Υπουργικές αποφάσεις κτλ.)	293	14,65	205	10,25
Γ΄ (Διορισμοί, απολύσεις κτλ. Δημ. Υπαλλήλων)	59	2,95	ΔΩΡΕΑΝ	- -
Δ΄ (Απαλλοτριώσεις, πολεοδομία κτλ.)	293	14,65	147	7,35
Αναπτυξιακών Πράξεων και Συμβάσεων (Τ.Α.Π.Σ.)	147	7,35	88	4,40
Ν.Π.Δ.Δ. (Διορισμοί κτλ. προσωπικού Ν.Π.Δ.Δ.)	59	2,95	ΔΩΡΕΑΝ	- -
Παράρτημα (Προκηρύξεις θέσεων ΔΕΠ κτλ.)	30	1,50	ΔΩΡΕΑΝ	- -
Δελτίο Εμπορικής και Βιομ/κής Ιδιοκτησίας (Δ.Ε.Β.Ι.)	59	2,95	30	1,50
Ανωτάτου Ειδικού Δικαστηρίου (Α.Ε.Δ.)	ΔΩΡΕΑΝ	-	ΔΩΡΕΑΝ	- -
Προκηρύξεων Α.Σ.Ε.Π.	ΔΩΡΕΑΝ	-	ΔΩΡΕΑΝ	- -
Ανωνύμων Εταιρειών & Ε.Π.Ε.	2.054	102,70	587	29,35
Διακηρύξεων Δημοσίων Συμβάσεων (Δ.Δ.Σ.)	205	10,25	88	4,40
Α΄, Β΄ και Δ΄			352	17,60

Το κόστος για την ετήσια συνδρομή σε ηλεκτρονική μορφή για τα προηγούμενα έτη προσαυξάνεται πέραν του ποσού της ετήσιας συνδρομής του έτους 2003 κατά 6 euro ανά έτος παλαιότητας και κατά τεύχος

* Οι συνδρομές του εσωτερικού προπληρώνονται στις ΔΟΥ που δίνουν αποδεικτικό είσπραξης (διπλότυπο) το οποίο με τη φροντίδα του ενδιαφερομένου πρέπει να στέλνεται στην Υπηρεσία του Εθνικού Τυπογραφείου.
* Η πληρωμή του υπέρ ΤΑΠΕΤ ποσοστού που αντιστοιχεί σε συνδρομές, εισπράττεται και από τις ΔΟΥ.
* Οι συνδρομητές του εξωτερικού έχουν τη δυνατότητα λήψης των δημοσιευμάτων μέσω internet, με την καταβολή των αντίστοιχων ποσών συνδρομής και ΤΑΠΕΤ.
* Οι Νομαρχιακές Αυτοδιοικήσεις, οι Δήμοι, οι Κοινότητες ως και οι επιχειρήσεις αυτών πληρώνουν το μισό χρηματικό ποσό της συνδρομής και ολόκληρο το ποσό υπέρ του ΤΑΠΕΤ.
* Η συνδρομή ισχύει για ένα χρόνο, που αρχίζει την 1η Ιανουαρίου και λήγει την 31η Δεκεμβρίου του ίδιου χρόνου. Δεν εγγράφονται συνδρομητές για μικρότερο χρονικό διάστημα.
* Η εγγραφή ή ανανέωση της συνδρομής πραγματοποιείται το αργότερο μέχρι την 31ην Δεκεμβρίου κάθε έτους.
* Αντίγραφα διπλοτύπων, ταχυδρομικές επιταγές και χρηματικά γραμμάτια δεν γίνονται δεκτά.

Οι υπηρεσίες εξυπηρέτησης των πολιτών λειτουργούν καθημερινά από 08.00΄ έως 13.00΄

ΑΠΟ ΤΟ ΕΘΝΙΚΟ ΤΥΠΟΓΡΑΦΕΙΟ