04003832304030008

3987

ΕΦΗΜΕΡΙΣ ΤΗΣ ΚΥΒΕΡΝΗΣΕΩΣ

ΤΗΣ ΕΛΛΗΝΙΚΗΣ ΔΗΜΟΚΡΑΤΙΑΣ

ΤΕΥΧΟΣ ΤΕΤΑΡΤΟ **Αρ. Φύλλου 383**

23 Απριλίου 2003

ΠΕΡΙΕΧΟΜΕΝΑ

ΑΠΟΦΑΣΕΙΣ

Χαρακτηρισμός ως διατηρητέου του κτιρίου που βρίσκεται εντός των ορίων του οικισμού Σκουλούφια του δήμου Αρκαδίου (Ν. Ρεθύμνης) και καθορισμός ειδικών όρων και περιορισμών δόμησης αυτού. 1

Χαρακτηρισμός Οικοπέδου σαν οικοδομήσιμου της Μαρίας συζ. Εμμανουήλ Ζερβού στο Ηράκλειο..... 2

Άρση ασυμφωνιών μεταξύ εγκεκριμμένου ρυμοτομικού σχεδίου και Τ.Ε. οδού Κασταμονης από Αμερικανίδων Κυριών έως Εφέσσου στο Ο.Τ. 50 του Προσφυγικού Συνοικισμού Νίκαιας (Ν. Κοκκινιάς). 3

ΑΠΟΦΑΣΕΙΣ

Αριθ. 10625 (1)

Χαρακτηρισμός ως διατηρητέου του κτιρίου που βρίσκεται εντός των ορίων του οικισμού Σκουλούφια του δήμου Αρκαδίου (Ν. Ρεθύμνης) και καθορισμός ειδικών όρων και περιορισμών δόμησης αυτού.

Η ΥΠΟΥΡΓΟΣ ΠΕΡΙΒΑΛΛΟΝΤΟΣ, ΧΩΡΟΤΑΞΙΑΣ ΚΑΙ ΔΗΜΟΣΙΩΝ ΕΡΓΩΝ

Έχοντας υπόψη :

1. Τις διατάξεις της παρ. 2 του άρθρου 110 του Κώδικα Βασικής Πολεοδομικής Νομοθεσίας (άρθρο μόνο του κωδικοποιημένου Π.Δ/τος της από 14.7.1999 - Δ΄ 580), όπως αντικαταστάθηκε με την παρ. 2 του άρθρου 3 του Ν. 2831/2000 «Τροποποίηση των διατάξεων του Ν. 1577/1985 «Γενικός Οικοδομικός Κανονισμός» και άλλες πολεοδομικές διατάξεις» (Α΄ 140).

2. Τις διατάξεις του άρθρου 29Α του Ν. 1558/1985 «Κυβέρνηση και Κυβερνητικά Όργανα» (Α΄ 137) που προστέθηκε με το άρθρο 27 του Ν. 2081/1992 (Α΄ 154) και τροποποιήθηκε με την παραγρ. 2α του άρθρου 1 του Ν. 2469/1997 (Α΄ 38).

3. Την Υ6/31.10.2001 απόφαση του Πρωθυπουργού και της Υπουργού Περιβάλλοντος Χωροταξίας και Δημοσίων Έργων «Ανάθεση αρμοδιοτήτων Υπουργού Περιβάλλοντος Χωροταξίας και Δημοσίων Έργων στους Υφυπουργούς Περιβάλλοντος Χωροταξίας και Δημοσίων Έργων» (Β΄ 1484).

4. Τις διατάξεις της παρ. Β του άρθρου 1 του Π.Δ/τος 28/28.1.1993 «Καθορισμός αρμοδιοτήτων που διατηρούνται από τον Υπουργό και τις Περιφερειακές Υπηρεσίες διανομαρχιακού επιπέδου του Υπουργείου Περιβάλλοντος, Χωροταξίας και Δημοσίων Έργων» (Α΄ 9).

5. Την από 10.6.2002 αιτιολογική έκθεση της Διεύθυνσης Πολεοδομικού Σχεδιασμού - Τμήμα Παραδοσιακών Οικισμών.

6. Το 10.6.2002 έγγραφο της Δ/νσης Πολεοδομικού Σχεδιασμού - Τμήμα Παραδοσιακών Οικισμών και το γεγονός ότι παρήλθε η οριζόμενη προθεσμία από τις διατάξεις του άρθρου 4 (παρ. 2) του Ν. 1577/1985 «Γ.Ο.Κ.» (Α΄ 210), όπως αντικαταστάθηκε με την παρ. 2 του άρθρου 3 του Ν. 2831/2000 (Α΄ 140), χωρίς να περιέλθουν στην ως άνω υπηρεσία τυχόν αντιρρήσεις ενδιαφερομένων.

7. Το γεγονός ότι από τις κανονιστικές διατάξεις αυτής της απόφασης δεν προκαλείται δαπάνη σε βάρος του κρατικού προϋπολογισμού και του προϋπολογισμού του οικείου Ο.Τ.Α., αποφασίζουμε:

1. Χαρακτηρίζεται ως διατηρητέο το κτίριο που βρίσκεται εντός των ορίων του οικισμού Σκουλούφια του δήμου Αρκαδίου (Ν. Ρεθύμνης), φερόμενο ως ιδιοκτησία Μαρίας Παρασχάκη, όπως η θέση του στην ευρύτερη περιοχή του οικισμού σημειώνεται με κόκκινο χρώμα και εντός κύκλου στο σχετικό πρωτότυπο διάγραμμα σε κλίμακα 1:5000, που θεωρήθηκε από τον Προϊστάμενο της Διεύθυνσης Τοπογραφικών Εφαρμογών με την 10625/2003 πράξη του και που αντίτυπό του σε φωτοσμίκρυνση δημοσιεύεται με την παρούσα απόφαση.

2. Διατηρητέο χαρακτηρίζεται το αρχικό κτίριο, όχι όμως και μεταγενέστερα στοιχεία που έχουν προστεθεί ή έχουν αντικαταστήσει παλαιότερα αυτών και έχουν αλλοιώσει την αρχιτεκτονική του φυσιογνωμία. Ο καθορισμός αυτών των στοιχείων πραγματοποιείται από την Επιτροπή Πολεοδομικού και Αρχιτεκτονικού Ελέγχου (Ε.Π.Α.Ε.).

3. Επιτρέπονται οι εργασίες επισκευής και συντήρησης του χαρακτηριζόμενου ως διατηρητέου κτιρίου που συντείνουν στην αποκατάσταση του αρχικού κτιρίου (στο τυπολογικό, μορφολογικό και κατασκευαστικό επίπεδο) και γίνονται κατά τρόπο συμβατό με την κατασκευαστική δομή και τεχνική του κτιρίου.

Κατά τις εργασίες επισκευής επιβάλλεται η καθαίρεση των σοβάδων και το αρμολόγημα της πέτρινης τοιχοποιΐας με ενισχυμένο κονίαμα.

4. Απαγορεύεται η τοποθέτηση φωτεινών ή μη επιγραφών και διαφημίσεων στο χαρακτηριζόμενο ως διατηρητέο κτίριο, πλην των αναγκαίων επιγραφών, περιορισμένων διαστάσεων, που υποδηλώνουν τη χρήση του.

5. Επιτρέπεται η χρήση του παραδοσιακού ξενώνα.

6. Αίτηση για προσθήκη στο χαρακτηριζόμενο ως διατηρητέο κτίριο αποστέλλεται από την πολεοδομική υπηρεσία, με γνώμη της Ε.Π.Α.Ε., στην αρμόδια Υπηρεσία του Υπουργείου Περιβάλλοντος Χωροταξίας και Δημοσίων Έργων για ειδική ρύθμιση, σύμφωνα με τις διατάξεις του άρθρου 4 (παρ. 2) του Ν. 1577/1985 (Α΄ 210), όπως ισχύει, εφόσον δεν παραβλάπτεται το διατηρητέο κτίριο και ο χώρος που το περιβάλλει.

7. Για οποιαδήποτε επέμβαση στο εξωτερικό ή εσωτερικό του διατηρητέου κτιρίου ή στον περιβάλλοντα χώρο του, απαιτείται έγκριση της Ε.Π.Α.Ε..

8. Η ισχύς της παρούσας απόφασης αρχίζει από τη δημοσίευσή της στην Εφημερίδα της Κυβερνήσεως.

Η απόφαση αυτή να δημοσιευθεί στην Εφημερίδα της Κυβερνήσεως.

Αθήνα, 12 Μαρτίου 2003

Η ΥΦΥΠΟΥΡΓΟΣ

ΡΟΔΟΥΛΑ ΖΗΣΗ

ΥΠΕΧΩΔΕ
ΔΙΕΥΘΥΝΣΗ ΠΟΛΕΟΔΟΜΙΚΟΥ ΣΧΕΔΙΑΣΜΟΥ
ΤΜΗΜΑ ΠΑΡΑΔΟΣΙΑΚΩΝ ΟΙΚΙΣΜΩΝ

ΔΙΑΤΗΡΗΤΕΟ ΚΤΙΡΙΟ
ΠΑΡΑΔΟΣΙΑΚΗ ΜΑΡΙΑΣ
ΟΙΚΙΣΜΟΣ ΣΚΟΥΛΟΥΦΙΑ
ΔΗΜΟΥ ΑΡΚΑΔΙΟΥ
ΝΟΜΟΥ ΡΕΘΥΜΝΗΣ

ΕΘΝΙΚΟ ΤΥΠΟΓΡΑΦΕΙΟ
Για τεχνικούς λόγους στο σχεδιάγραμμα
ρήνε σημειώνεται κατά πόσον

"Χαρακτηρισμός ως διατηρητέου του κτιρίου που βρίσκεται εντός των ορίων του οικισμού Σκουλούφια του Δ. Αρκαδίου (ν. Ρεθύμνης) σε κατοίκησή υπάλληλο ορίων & πληροφόρησή δημόσιου αυτού."

Γ. 10625/03

Ρέθυμνο 12 Μαρτίου 2003

Δ/ντής

Γ. Γιανναδάκης/ο.

Αρ. Φ. 137/03
σχ. 1

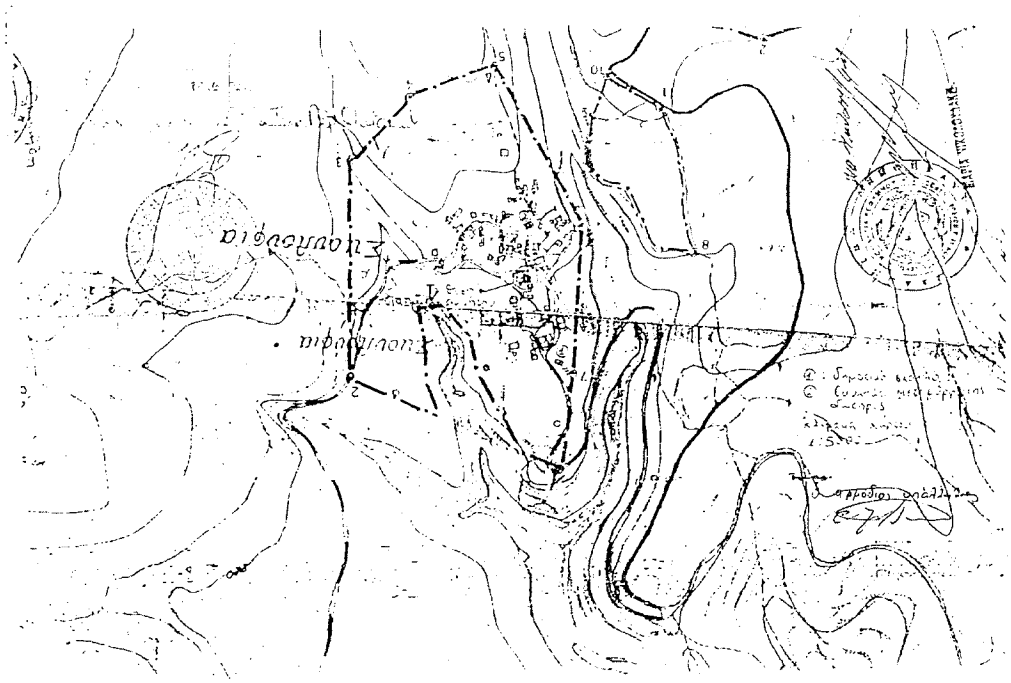

Αριθ. 1567/2003 (2)

Χαρακτηρισμός Οικοπέδου σαν οικοδομήσιμου της Μαρίας συζ. Εμμανουήλ Ζερβού στο Ηράκλειο.

Ο ΝΟΜΑΡΧΗΣ ΗΡΑΚΛΕΙΟΥ

Έχοντας υπόψη :

1. Το 1079/688/20.2.03 έγγραφο της Δ/νσης Πολεοδομίας του Δ. Ηρακλείου για τον χαρακτηρισμό οικοπέδου σαν οικοδομήσιμου κειμένου σε Πάροδο της οδού Γ. Γεωργιάδου του Σχεδίου Πόλης Ηρακλείου.

2. Το ρυμοτομικό σχέδιο που ισχύει στο Ηράκλειο (Β.Δ. 1958 Φ.Ε.Κ. 128/Τ.1/23.8.58).

3. Τα άρθρα 43, 44, 45 του από 17.7.1923 Ν.Δ/τος «περί σχεδίων Πόλεως κ.λπ.» όπως αντικαταστάθηκαν και τροποποιήθηκαν μεταγενέστερα και σε συνδυασμό με το Ν.Δ/γμα 690/48.

4. Το από 18.9.1925 Ν.Δ/τος περί επέκτασης του άρθρου 4 του από 27.2.1926 Ν.Δ/τος σε όλες τις Πόλεις και Κωμοπόλεις του Κράτους και μάλιστα το άρθρο 5 αυτού.

5. Το Ν. 3200/1955 περί Διοικητικής αποκέντρωσης όπως τροποποιήθηκε και συμπληρώθηκε με τα Ν.Δ. 532/1970 και 712/1970.

6. Το 712/1970 Β.Δ. «περί καθορισμού των διατηρούμενων υπέρ του Υπουργείου κ.λπ. αρμοδιοτήτων».

7. Την 3355/15.12.1974 Διαταγή του Υπουργείου Δημ. Έργων.

8. Την παράγραφο 3 του άρθρου 6 του Ν. 651/1977 (Φ.Ε.Κ. 207 Α1/27777).

9. Την 6896/2722/2001 Εγκύκλιο του Υ.ΠΕ.ΧΩ.Δ.Ε. «αρμοδιότητα οικοδομησιμότητας τυφλών οικοπέδων».

10. Την 18700/7.12.1987 «Απόφαση Νομάρχη Ηρακλείου» με την οποία εκποιήθηκε το Δημόσιο τμήμα με αριθμό Β.Κ. 32/17 στην Μαρία συζ. Εμμ. Ζερβού.

11. Την 5138/10.9.2002 αγοραπωλησία ακινήτου της Συμβολαιογράφου Ηρακλείου Λουΐζας Ιωάννη Πέρπη (αρ. μεταγραφής 292721 στον τόμο 3998 στο Υποθηκοφυλάκειο Ηρακλείου στις 2.9.2002), που μεταβιβάζει τμήμα Δημοσίου κτήματος στην Μαρία συζ. Εμμανουήλ Ζερβού.

12. Το 54379/3608/25.9.1989 έγγραφο της Δ/νσης Νομοθετικών του Υ.ΠΕ.ΧΩ.Δ.Ε., επειδή:

Το παραπάνω οικόπεδο έχει το απαιτούμενο βάθος και εμβαδόν για την αρτιότητα στερείται μόνο του απαιτούμενου προσώπου επί εγκεκριμένης υπό του σχεδίου Πόλεως οδού και αποκλείεται η τακτοποίησή του για την απόκτηση του παραπάνω προσώπου λόγω της ύπαρξης οικοδομών.

Για τους λόγους αυτούς, αποφασίζουμε:

Χαρακτηρίζουμε το υπό στοιχεία α-β-54-84-90-89-87-92-40-α οικόπεδο εμβαδού 160.70Μ² που φαίνεται στο συνημμένο τοπογραφικό διάγραμμα που συντάχθηκε από την Αρχιτέκτων Μηχ/κο Καλλιόπη Τσιριντάνη και θεωρήθηκε από τη Δ/νση Πολεοδομίας & Περιβάλλοντος της Νομαρχιακής Αυτοδιοίκησης Ηρακλείου ως οικοδομήσιμο με τους όρους και τους περιορισμούς δόμησης που ισχύουν στην περιοχή και η οικοδομή να τοποθετηθεί κατά 2.00Μ έσωθεν της γραμμής β-54.

ΚΑΛΥΨΗ ΔΑΠΑΝΗΣ

Από την εφαρμογή των διατάξεων της παρούσας δεν προκύπτει δαπάνη σε βάρος του Κρατικού Προϋπολογισμού ούτε σε βάρος του προϋπολογισμού του οικείου Ο.Τ.Α.

Η απόφαση αυτή να δημοσιευθεί στην Εφημερίδα της Κυβερνήσεως.

Ηράκλειο, 7 Μαρτίου 2003

Ο Νομάρχης
ΔΗΜ. ΣΑΡΡΗΣ

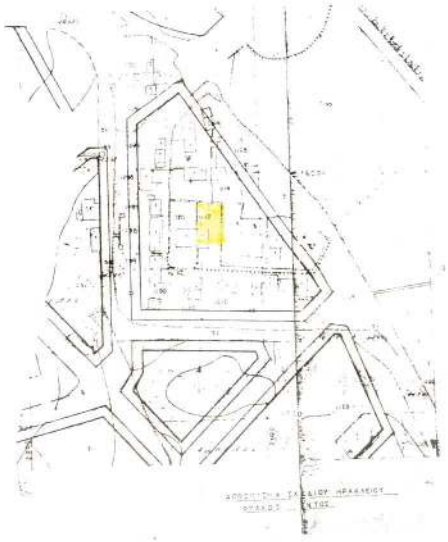

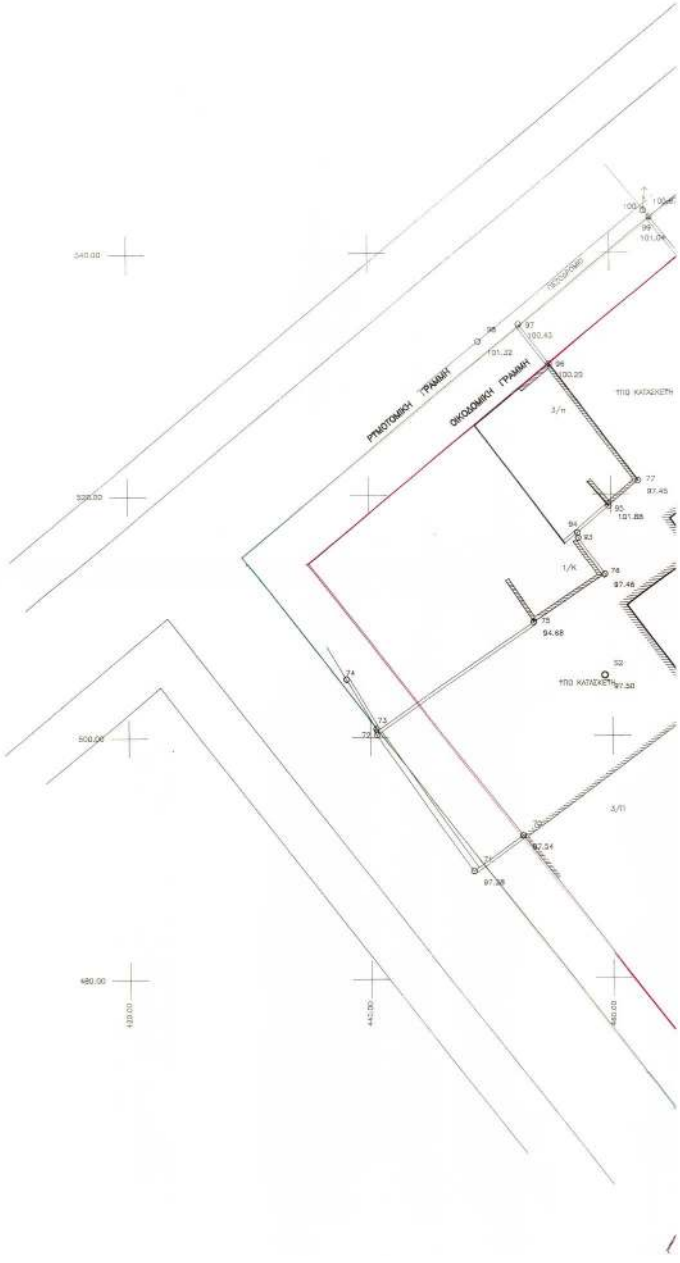

ΕΘΝΙΚΟ ΤΥΠΟΓΡΑΦΕΙΟ
Το τεύχος αυτό έχει ελεγχθεί ως προς τη νομιμότητα του περιεχομένου
Η ΔΙΕΥΘΥΝΤΡΙΑ

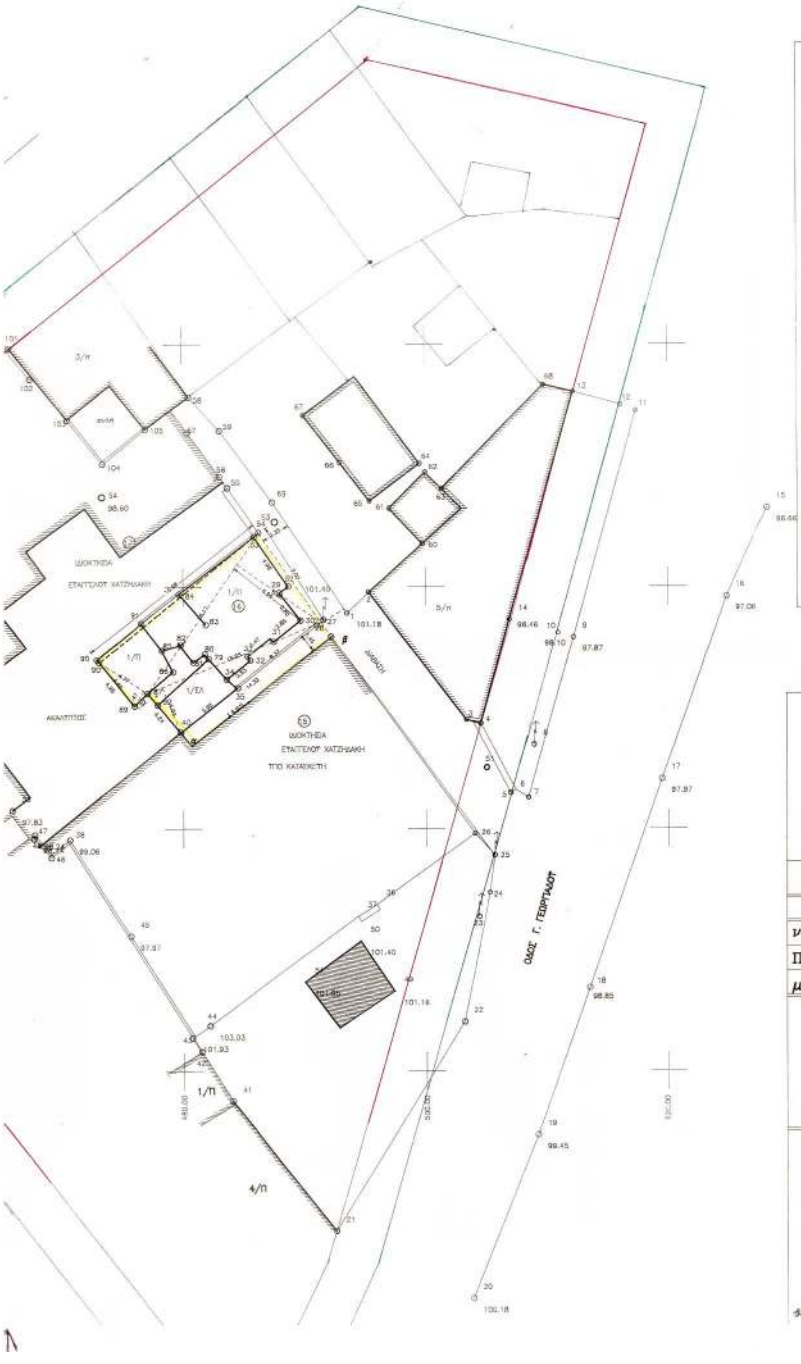

ΤΠΟΜΝΗΜΑ

ΕΜΒΑΔΟΝ ΟΙΚΟΠΕΔΟΥ 1/2 [(15.05X4.03)+16.17(4.77+8.26)] = 135.67 τ.μ.
4.77X1.47/2 = 3.50 τ.μ.
14.85x1.45 = 21.53
160.70 τ.μ.

ΤΙΤΛΟΙ ΙΔΙΟΚΤΗΣΙΑΣ

1.– Απόφαση Νομάρχη αρ. πρωτ. 18700/7 12 87 (αρ. μεταγραφής 211656 τόμος 2409 στο Υποθ/κείο Ηρακλείου)

2.– Αριθ. Συμβολαίου 5138/10 –9–2002 (αριθ. μετ. 292721 Τόμος 3998 στό Υποθ/κείο Ηρακλείου)

1.– ΟΡΟΙ ΔΟΜΗΣΗΣ :

ΕΛΑΧΙΣΤΑ ΟΡΙΑ : 10–200/ 9–200 ΠΡΟ 3–6 ΤΣ /8–150 ΠΡΟ 33–8–58
ΜΕΓΙΣΤΟ ΠΟΣΟΣΤΟ ΚΑΛΥΨΗΣ 70 %
ΠΛΑΓΙΕΣ ΑΠΟΣΤΑΣΕΙΣ Δ = 340.18Η
ΜΕΓΙΣΤΟ ΥΨΟΣ/ΓΟΚ 85
ΣΥΝΤΕΛΕΣΤΗΣ ΔΟΜΗΤΗΣ: 1.8

3.– ΔΗΛΩΣΗ

Η κάτωθι υπογραφόμενη Καλλιόπη Μιχ. Τσιριντάνη Αρχιτέκτων Μηχ. Φηλό Δτ.: τα ακίνητα που φαίνεται στο τοπογραφικό αυτό ιδιοκτησίας Μαρίας Ζερβού με στοιχεία α,β,54,84,90,89,87,92,40,α . Χρήσεις αυτής που σχεδίου της Πόλεως Ηρακλείου και είναι άρτια θα γίνει ακολούθημα μετά την απόφαση Νομάρχου

Δεν αποτελεί τμήμα μεγαλύτερης έκτασης

Τα έμμα υποβλήθηκαν από την ιδιοκτήτρια

Η ΜΗΧΑΝΙΚΟΣ

ΤΟΠΟΓΡΑΦΙΚΟ ΔΙΑΓΡΑΜΜΑ

Που συνοδεύει το χαρακτηρισμό οικοπέδου σάν οικοδομήσιμο ιδιοκτησίας Μαρία συζ. Εμμ. Ζερβού πού βρίσκεται σε πάροδο τής οδού Γ: Γεωργιάδου στό Ηράκλειο Κρήτης

ημερομηνια	κλίμακα	αριθμός σχεδίου
ΟΚΤΩΒΡΙΟΣ 2002	1: 200	

νομός : ΗΡΑΚΛΕΙΟΥ	επαρχία ΤΕΜΕΝΟΥΣ	δημ.: ΗΡΑΚΛΕΙΟΥ
ΠΕΡΙΟΧΗ	ΟΔΟΣ ΠΑΡΟΔΟΣ Γ. ΓΕΩΡΓΑΔΟΥ	
μελετητής	ΚΑΛΛΙΟΠΗ ΜΙΧ. ΤΣΙΡΙΝΤΑΝΗ	

ΚΑΛΛΙΟΠΗ ΜΙΧ. ΤΣΙΡΙΝΤΑΝΗ
ΑΡΧΙΤΕΚΤΟΝΑΣ Σ.Ε. ΜΗΧΑΝΙΚΟΣ
ΟΔΟΣ ΕΜΜΑΝΟΥΗΛ ΜΠΑΣΑΚΗ 1
ΓΡΑΦΕΙΟ Γ. ΜΠΑΛΛΙΟ ΚΡΗΤΗΣ
Α.Μ. - Τ.Ε.Ε. 17111 - ΤΗΛ. 238 946
ΑΦΜ 122485 Β' ΔΟΥ ΗΡΑΚΛΕΙΟΥ

Ηράκλειο, 7-3-2003
Ο εκθέτων Κτηματίας

ΓΕΩΡΓΙΟΣ ΜΙΧΟΛΑΚΑΚΗΣ
ΑΤΣ ΤΕΧΝ. ΜΗΧΑΝΙΚΟΣ
με Α βαθμό

Τα παρόν Συνοδεύει τον υπ' αριθμ. 1567/03 Εγκριτικό Δ.Τ.
Ηράκλειο 7-03-2003
Η Διευθύντρια
Δ/νσης Πολεοδομίας και Περιβάλλοντος
Δημοτικής Αυτοδιοίκησης Ηρακλείου
ΜΑΡΙΝΑ ΚΑΤΣΕΛΑΚΗ

Θεώρηση υπηρεσίας

Αριθ. 1052 (3)

Άρση ασυμφωνιών μεταξύ εγκεκριμμένου ρυμοτομικού σχεδίου και Τ.Ε. οδού Κασταμονης από Αμερικανίδων Κυριών έως Εφέσσου στο Ο.Τ. 50 του Προσφυγικού Συνοικισμού Νίκαιας (Ν. Κοκκινιάς).

Ο ΝΟΜΑΡΧΗΣ ΠΕΙΡΑΙΑ

Έχοντας υπόψη:

1. Τις διατάξεις του Ν.Δ/τος της 17.7.1923 «περί σχεδίων πόλεων, κομών και συνοικισμών του κράτους και οικοδομών αυτών» όπως μεταγενέστερα τροποποιήθηκαν και συμπληρώθηκαν και ειδικότερα τα άρθρα 2 (παρ. 3), 3 και 70.

2. Τα άρθρα 18, 19 του από 3.4.1929 Δ/τος (ΦΕΚ 155/Α/24.4.1929) περί ΓΟΚ.

3. Τις διατάξεις του Α.Ν. 314/1968 (ΦΕΚ 47/Α) όπως τροποποιήθηκαν με το 1018/71 Ν.Δ/γμα (ΦΕΚ 220/Α) και με την παρ. 3 του άρθρου 34 του Ν. 1577/85 (ΦΕΚ 210/Α).

4. Τις διατάξεις του άρθρου 29 του Ν. 2831 /2000 (ΦΕΚ 140/Α/13.6.2000) όπως τροποποιήθηκαν με το άρθρο 10 του Ν. 3044/2002 (ΦΕΚ 197/Α/27.8.2002) περί «ΑΣΚΗΣΗ ΑΡΜΟΔΙΟΤΗΤΩΝ ΠΟΛΕΟΔΟΜΙΚΟΥ ΣΧΕΔΙΑΣΜΟΥ».

5. Την εγκύκλιο ΔΤΕ/δ/43511/161/55/13.6.88 του Υ.ΠΕ.ΧΩ.ΔΕ περί «Οδηγίες και προδιαγραφές για τροποποιήσεις κ.λ.π. ρυμοτομικών σχεδίων».

6. Τις διατάξεις του από 5.10.1989 Π.Δ/τος (ΦΕΚ 645/Δ/9.10.1989) περί «Μεταβίβαση αρμοδιοτήτων, τροποποιήσεων εγκεκριμένου σχεδίου πόλεως και πολεοδομικών εφαρμογών στο Δήμο ΝΙΚΑΙΑΣ (Ν. ΑΤΤΙΚΗΣ)».

7. Την 184/28.3.2002 απόφαση Δ.Σ. Νικαίας.

8. Την Κ150/02/18.2.2003 ομόφωνη γνωμοδότηση του ΝΣΧΟΠ Νομαρχίας Πειραιά που συμφωνεί με την εισήγηση του Δήμου, αποφασίζουμε:

1. Την τροποποίηση του εγκεκριμένου ρυμοτομικού σχεδίου στο Ο.Τ. 50 του προσφυγικού συνοικισμού ΝΙΚΑΙΑΣ (ΝΕΑΣ ΚΟΚΚΙΝΙΑΣ) που περικλείεται από τις οδούς ΑΜΕΡΙΚΑΝΙΔΩΝ ΚΥΡΙΩΝ - ΚΑΣΤΑΜΟΝΗΣ - ΕΦΕΣΣΟΥ - ΑΜΥΡΑΔΑΚΗ και συγκεκριμένα:

Την άρση ασυμφωνίας στην Ο.Γ. της οδού ΚΑΣΤΑΜΟΝΗΣ μεταξύ των οδών ΑΜΕΡΙΚΑΝΙΔΩΝ ΚΥΡΙΩΝ και ΕΦΕΣΣΟΥ ανάμεσα στα εγκεκριμένα ρυμοτομικά σχέδια (ΣΧΕΔΙΑΓΡΑΜΜΑ 1044 και ΣΧΕΔΙΑΓΡΑΜΜΑ 6070) του ΥΠΟΥΡΓΕΙΟΥ ΚΟΙΝ. ΠΡΟΝΟΙΑΣ και της Τ.Ε. 1470/1962 ώστε να είναι σύμφωνη με την υλοποιημένη κατάσταση σήμερα και να εκλείψουν τα σοβαρά κοινωνικά προβλήματα με την οικοδόμηση των οικοπέδων.

Όλα τα ανωτέρω φαίνονται στο συνημμένο τοπογραφικό διάγραμμα κλίμακας 1:500 που αποτελεί αναπόσπαστο μέρος της απόφασης αυτής.

2. Από τις διατάξεις αυτής της απόφασης δεν προκύπτουν δαπάνες σε βάρος του προϋπολογισμού του Δήμου Νικαίας.

Η απόφαση αυτή να δημοσιευθεί στην Εφημερίδα της Κυβερνήσεως.

Πειραιάς, 31 Μαρτίου 2003

Ο Νομάρχης
ΓΙΑΝΝΗΣ ΜΙΧΑΣ

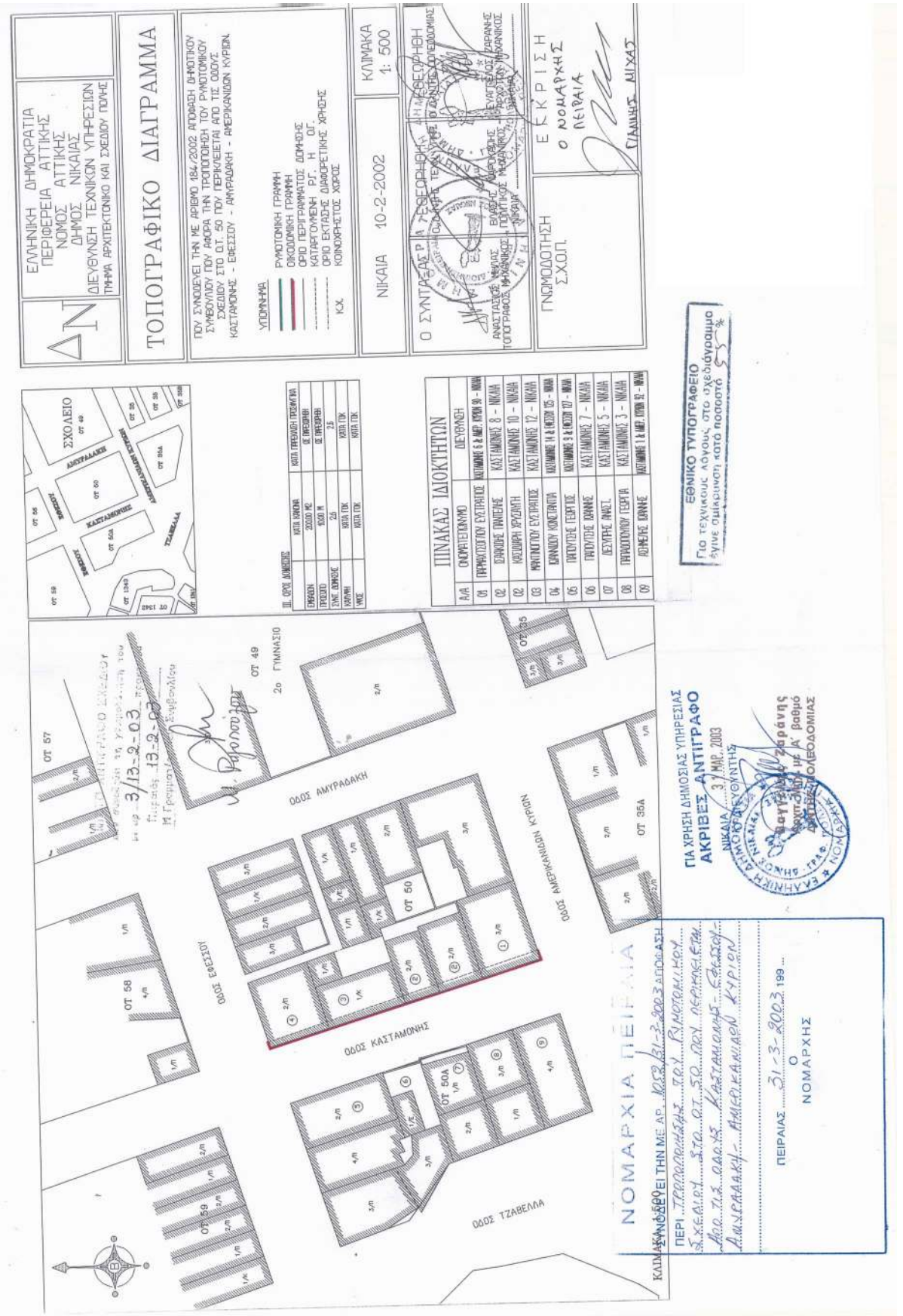
ΕΛΛΗΝΙΚΗ ΔΗΜΟΚΡΑΤΙΑ
ΠΕΡΙΦΕΡΕΙΑ ΑΤΤΙΚΗΣ
ΝΟΜΟΣ ΑΤΤΙΚΗΣ
ΔΗΜΟΣ ΝΙΚΑΙΑΣ
ΔΙΕΥΘΥΝΣΗ ΤΕΧΝΙΚΩΝ ΥΠΗΡΕΣΙΩΝ
ΤΜΗΜΑ ΑΡΧΙΤΕΚΤΟΝΙΚΟ ΚΑΙ ΣΧΕΔΙΟΥ ΠΟΛΗΣ
ΤΟΠΟΓΡΑΦΙΚΟ ΔΙΑΓΡΑΜΜΑ
ΠΟΥ ΣΥΝΟΔΕΥΕΙ ΤΗΝ ΜΕ ΑΡΙΘΜΟ 184/2002 ΑΠΟΦΑΣΗ ΔΗΜΟΤΙΚΟΥ ΣΥΜΒΟΥΛΙΟΥ ΠΟΥ ΑΦΟΡΑ ΤΗΝ ΤΡΟΠΟΠΟΙΗΣΗ ΤΟΥ ΡΥΜΟΤΟΜΙΚΟΥ ΣΧΕΔΙΟΥ ΣΤΟ Ο.Τ. 50 ΠΟΥ ΠΕΡΙΚΛΕΙΕΤΑΙ ΑΠΟ ΤΙΣ ΟΔΟΥΣ ΚΑΣΤΑΜΟΝΗΣ - ΕΦΕΣΣΟΥ - ΑΜΥΡΑΔΑΚΗ - ΑΜΕΡΙΚΑΝΙΔΩΝ ΚΥΡΙΩΝ.
ΥΠΟΜΝΗΜΑ
ΡΥΜΟΤΟΜΙΚΗ ΓΡΑΜΜΗ
ΟΙΚΟΔΟΜΙΚΗ ΓΡΑΜΜΗ
ΟΡΙΟ ΠΕΡΙΓΡΑΜΜΑΤΟΣ ΔΟΜΗΣΗΣ
ΚΑΤΑΡΓΟΥΜΕΝΗ ΡΓ. Η ΟΓ.
ΟΡΙΟ ΕΚΤΑΣΗΣ ΔΙΑΦΟΡΕΤΙΚΗΣ ΧΡΗΣΗΣ
Κ.Χ. ΚΟΙΝΟΧΡΗΣΤΟΣ ΧΩΡΟΣ
ΚΛΙΜΑΚΑ 1: 500
ΝΙΚΑΙΑ 10-2-2002
Ο ΣΥΝΤΑΞΑΣ
ΓΝΩΜΟΔΟΤΗΣΗ ΣΧΟΠ.
Ο ΝΟΜΑΡΧΗΣ ΠΕΙΡΑΙΑ
ΓΙΑΝΝΗΣ ΜΙΧΑΣ
ΣΧΟΛΕΙΟ
ΟΤ 49
ΟΤ 50
ΟΤ 50Α
ΟΤ 35Α
ΟΤ 57
ΟΤ 58
ΟΤ 59
ΟΤ 1342
ΟΤ 1343
ΟΤ 35
ΟΤ 35Β
ΟΤ 35Γ
ΟΤ 35Δ
ΟΤ 35Ε
ΟΤ 35Ζ
ΟΤ 35Η
ΟΤ 35Θ
ΟΤ 35Ι
ΟΤ 35Κ
ΟΤ 35Λ
ΟΤ 35Μ
ΟΤ 35Ν
ΟΤ 35Ξ
ΟΤ 35Ο
ΟΤ 35Π
ΟΤ 35Ρ
ΟΤ 35Σ
ΟΤ 35Τ
ΟΤ 35Υ
ΟΤ 35Φ
ΟΤ 35Χ
ΟΤ 35Ψ
ΟΤ 35Ω
ΟΤ 35Α1
ΟΤ 35Α2
ΟΤ 35Α3
ΟΤ 35Α4
ΟΤ 35Α5
ΟΤ 35Α6
ΟΤ 35Α7
ΟΤ 35Α8
ΟΤ 35Α9
ΟΤ 35Α10
ΟΤ 35Α11
ΟΤ 35Α12
ΟΤ 35Α13
ΟΤ 35Α14
ΟΤ 35Α15
ΟΤ 35Α16
ΟΤ 35Α17
ΟΤ 35Α18
ΟΤ 35Α19
ΟΤ 35Α20
ΟΤ