04003992904030008

4151

ΕΦΗΜΕΡΙΣ ΤΗΣ ΚΥΒΕΡΝΗΣΕΩΣ

ΤΗΣ ΕΛΛΗΝΙΚΗΣ ΔΗΜΟΚΡΑΤΙΑΣ

ΤΕΥΧΟΣ ΤΕΤΑΡΤΟ **Αρ. Φύλλου 399**

29 Απριλίου 2003

ΠΕΡΙΕΧΟΜΕΝΑ

ΑΠΟΦΑΣΕΙΣ

Καθορισμός ορίων αιγιαλού και παραλίας στη θέση «ΧΟΝΔΡΗ ΑΜΜΟΣ» Δήμου Σηπιάδος, Νομού Μαγνησίας..... 1

Αναγνώριση οδών ως μοναδικών δημοτικών που συνδέουν του οικισμούς α) Κατσαράτα - Ματσουκάτα, β) Μάγγανο - Κατσαράτα και γ) Κονιδαράτα - Παληοστάρι - Ευρετή Δήμου Ερίσου Ν. Κεφαλληνίας. 2

ΑΠΟΦΑΣΕΙΣ

Αριθ. 1004843 ΠΕ/511/Β0010 (1)

Καθορισμός ορίων αιγιαλού και παραλίας στη θέση «ΧΟΝΔΡΗ ΑΜΜΟΣ» Δήμου Σηπιάδος, Νομού Μαγνησίας.

Ο ΥΦΥΠΟΥΡΓΟΣ ΟΙΚΟΝΟΜΙΑΣ ΚΑΙ ΟΙΚΟΝΟΜΙΚΩΝ

Έχοντας υπόψη:

1. Τις διατάξεις του Ν. 2971/2001 (ΦΕΚ 285/τ.Α΄/19.12.2001) «περί αιγιαλού και παραλίας».

2. Τις διατάξεις του Ν.Δ. 439/70 «περί συμπληρώσεως των διατάξεων περί αιγιαλού».

3. Τις διατάξεις του Ν. 3200/55 «περί διοικητικής αποκεκεντρώσεως» όπως αυτές τροποποιήθηκαν και ισχύουν σήμερα με τα Ν.Δ. 532/70, Β.Δ. 704/70, Β.Δ. 705/70, Β.Δ. 192/72, Π.Δ. 71/84, Π.Δ. 347/86, Ν. 2026/92 και Π.Δ. 97/93.

4. Τις διατάξεις του άρθρου 19 παρ. 5 του Ν. 2344/95, του άρθρου 52 παρ. 6 Ν. 2218/94, του άρθρου 4 παρ. 7 του Ν. 2240/94, δυνάμει των οποίων αρμοδιότητες του Υπουργείου Οικονομικών που είχαν μεταβιβασθεί στους Νομάρχες ανήκουν στον Περιφερειακό Δ/ντή, σε συνδυασμό με αυτές του άρθρου 14 παρ. 2 του Ν. 2399/96 με τις οποίες προβλέπεται η κατάργηση των θέσεων των Περιφερειακών Δ/ντών και οι αρμοδιότητες περιέρχονται στον Γενικό Γραμματέα της Περιφέρειας και ασκούνται από τον Αναπληρωτή Περιφερειακό Δ/ντή.

5. Τις διατάξεις των παρ. 2 και 6 του άρθρου 1 του Ν. 2503/97 «Διοίκηση, Οργάνωση, Στελέχωση της Περιφέρειας, ρύθμιση θεμάτων για την Τοπική Αυτοδιοίκηση και άλλες διατάξεις» (ΦΕΚ 107 τ.Α΄), σύμφωνα με τις οποίες οι Περιφερειακές Υπηρεσίες του Υπουργείου Οικονομικών που συγκροτούσαν την Περιφερειακή Διοίκηση του Νομού ή Νομαρχίας, δεν υπήχθησαν στην ενιαία οργανική μονάδα της Περιφέρειας, ούτε καταργήθηκαν, αλλά αποτελούν από 1.9.1997 Υπηρεσίες του Υπουργείου Οικονομικών.

6. Το 28979/31.1.1997 έγγραφο της Δ/νσης Διοίκησης του Υπουργείου Εσωτερικών, Δημ. Διοίκησης και Αποκέντρωσης, σύμφωνα με το οποίο οι αρμοδιότητες του Γενικού Γραμματέα της Περιφέρειας σε θέματα Υπηρεσιών του Υπουργείου Οικονομικών, μεταφέρονται από 1.9.1997 στον Υπουργό Οικονομικών.

7. Την 1100383/1330/Α0006/31.10.2001 (ΦΕΚ 1485/τ.Β΄/31.10.2001) κοινή απόφαση του Πρωθυπουργού και Υπουργού Οικονομικών, περί καθορισμού αρμοδιοτήτων των Υφυπουργών Οικονομικών.

8. Την 1115093/1378/Α0006/17.12.2001 (ΦΕΚ 1720/τ.Β΄/21.12.2001) απόφαση του Υφυπουργού Οικονομικών, περί μεταβίβασης αρμοδιοτήτων στο Γενικό Γραμματέα, στους Γενικούς Διευθυντές.

9. Την από 22.8.2002 έκθεση της Επιτροπής καθορισμού των ορίων αιγιαλού - παραλίας στη θέση Χονδρή Άμμος Σηπιάδος Νομού Μαγνησίας και το από τον Απρίλιο 2002 τοπογραφικό διάγραμμα, κλίμακας 1:500 το οποίο έχει συνταχθεί από την Αναστασία Μελίδου, Τοπ. Μηχ/κό σε (1) πινακίδα και θεωρήθηκε από την Χατζηπλή Βασιλική, Τοπογράφο Μηχανικό της Κτηματικής Υπηρεσίας Ν. Μαγνησίας.

10. Το 544.5/770/02/5.12.2002 έγγραφο του Γενικού Επιτελείου Ναυτικού, αποφασίζουμε:

Επικυρώνουμε την από 22.8.2002 έκθεση της κατά το άρθρο 3 του Ν. 2971/2001 αρμόδιας Επιτροπής για τον καθορισμό ορίων αιγιαλού - παραλίας στη θέση "ΧΟΝΔΡΗ ΑΜΜΟΣ" του Δήμου Σηπιάδος, Νομού Μαγνησίας, το από Απρίλιο 2002 τοπογραφικό διάγραμμα, κλίμακας 1:500 το οποίο έχει συνταχθεί από την Αναστασία Μελίδου, Τοπ. Μηχ/κό σε (1) πινακίδα και θεωρήθηκε από την Χατζηπλή Βασιλική, Τοπογράφο Μηχανικό της Κτηματικής Υπηρεσίας Νομού Μαγνησίας.

Στο τοπογραφικό αυτό διάγραμμα καθορίστηκε η οριογραμμή του αιγιαλού με κόκκινη συνεχή πολυγωνική γραμμή, με στοιχεία 1, 2, 3, έως και 24.

Η οριογραμμή της παραλίας με συνεχή κίτρινη πολυγωνική γραμμή με στοιχεία 1΄, 2΄, 3΄, έως και 24΄.

Καθορίζεται ζώνη παραλίας 10 μέτρων.

Αποφαίνεται ότι δεν υπάρχει παλαιός αιγιαλός.

Η απόφαση αυτή με την έκθεση της επιτροπής και το τοπογραφικό διάγραμμα να δημοσιευθούν στην Εφημερίδα της Κυβερνήσεως.

Αθήνα, 12 Μαρτίου 2003

Με εντολή Υφυπουργού
Ο Γενικός Διευθυντής
Δημ. Περιουσίας και Εθν. Κληρ/των
ΣΠΥΡΟΣ Ι. ΣΤΑΘΗΣ

ΕΚΘΕΣΗ

επιτροπής καθορισμού των ορίων αιγιαλού, παραλίας, παλαιού αιγιαλού σύμφωνα με τα άρθρα 3, 4 & 5 του Ν. 2971 / 2001. Καθορισμός για πρώτη φορά των ορίων αιγιαλού κλπ στην θέση "Χονδρή Άμμος" του Δήμου Σηπιάδος Ν. Μαγνησίας.

Στο Βόλο σήμερα την 22.8.2002 οι υπογεγραμμένοι:

1. ΕΥΘΥΜΙΟΥ ΔΗΜΗΤΡΙΟΣ προϊστάμενος της Κτηματικής Υπηρεσίας Ν. Μαγνησίας, ως πρόεδρος.

2. ΠΙΤΣΟΥΛΑΚΗΣ ΑΝΤΩΝΙΟΣ Λιμενάρχης ΒΟΛΟΥ ως μέλος και,

3. ΧΑΤΖΗΠΛΗ ΒΑΣΙΛΙΚΗ, τοπογράφος μηχανικός της Κτηματικής Υπηρεσίας ως μέλος.

4. ΜΑΓΓΟΣ ΒΑΪΟΣ, διευθυντής της Διεύθυνσης Πολεοδομίας Νομαρχιακής Αυτοδιοίκησης Ν. Μαγνησίας, ως μέλος.

5. ΜΠΟΜΠΟΡΙΔΗΣ ΧΡΗΣΤΟΣ, διευθυντής Χωροταξίας & Περιβάλλοντος της Γενικής Γραμματείας της περιφέρειας Θεσσαλίας, ως μέλος.

που αποτελούμε την επιτροπή καθορισμού των ορίων αιγιαλού, παραλίας και παλαιού αιγιαλού, σύμφωνα με τα άρθρα 3, 4 & 5 του Ν. 2971/2001 (Φ.Ε.Κ. 285/Δ΄/ 19.12.2001) και της 1419/5.6.2002 απόφασης του Προϊσταμένου της Οικονομικής Επιθεώρησης Θεσσαλίας, μετά από αυτοψία στην παραπάνω περιοχή στις 22.8.2002 ύστερα από πρόσκληση του Προέδρου της επιτροπής με το 1925/9.8.2002 έγγραφο, αφού λάβαμε υπόψη:

1. Την από 21.5.2002 αίτηση του ΚΑΨΑΛΗ ΔΗΜΗΤΡΙΟΥ με την οποία ζητείται ο καθορισμός του αιγιαλού και της παραλίας στην παραπάνω περιοχή.

2. Τις διατάξεις του Νόμου 2971/2001 (Φ.Ε.Κ. 285/Δ'/ 19.12.2001) και ειδικότερα τα άρθρα 4, 5, 6, 7, 8, και 9.

3. Το τοπογραφικό και υψομετρικό διάγραμμα της παραπάνω περιοχής με κλίμακα 1:500, που συντάχθηκε τον ΑΠΡΙΛΙΟ του 2002 από την τοπογράφο μηχανικό ΑΝΑΣΤΑΣΙΑ ΜΕΛΙΔΟΥ σε μια (1) πινακίδα και ελέγχθηκε και θεωρήθηκε από την Βάσω Χατζηπλή, τοπογράφο μηχανικό της Κτηματικής Υπηρεσίας Ν. Μαγνησίας στις 22.8.2002.

4. Την αντίληψη που σχηματίστηκε λαμβάνοντας υπόψη, ύστερα από αυτοψία τις φυσικές και λοιπές ενδείξεις που επηρεάζουν το πλάτος του αιγιαλού και της παραλίας και ειδικότερα:

α) τη γεωμορφολογία του εδάφους, αναφορικά με κατηγορίες υψηλών και χαμηλών ακτών, τη σύστασή του καθώς και το φυσικό όριο βλάστησης,

β) την ύπαρξη, τα όρια και το είδος παράκτιων φυσικών πόρων,

γ) Την εκτίμηση των μετεωρολογικών στοιχείων της περιοχής,

δ) τη μορφολογία του πυθμένα.

ε) τον τομέα ανάπτυξης κυματισμού σε σχέση με το μέτωπο της ακτής,

στ) την ύπαρξη τεχνικών έργων στην περιοχή, που νομίμως υφίστανται, αποφασίζουμε:

Καθορίζουμε στο παραπάνω τοπογραφικό διάγραμμα:

1. Την οριογραμμή του αιγιαλού με κόκκινη συνεχή πολυγωνική γραμμή 1, 2, 3, ... έως και 24 της οποίας οι κορυφές εξασφαλίζονται με συντεταγμένες του κρατικού τριγωνομετρικού δικτύου.

2. Την οριογραμμή της παραλίας για την εξυπηρέτηση των σκοπών του άρθρου 1 § 2 του Ν. 2971/2001 με κίτρινη συνεχή πολυγωνική γραμμή 1΄, 2΄ 3΄... έως και 24΄ της οποίας οι πλευρές είναι παράλληλες της γραμμής αιγιαλού σε απόσταση σταθερή 10,00 μ.

3. Αποφαινόμαστε ότι δεν υπάρχει παλαιός αιγιαλός.

Η Επιτροπή

Ο Πρόεδρος	Τα μέλη
ΔΗΜΗΤΡΙΟΣ ΕΥΘΥΜΙΟΥ	ΑΝΤ. ΠΙΤΣΟΥΛΑΚΗΣ
	ΒΑΣΙΛΙΚΗ ΧΑΤΖΗΠΛΗ
	ΒΑΪΟΣ ΜΑΓΓΟΣ
	ΧΡΗΣΤ. ΜΠΟΜΠΟΡΙΔΗΣ

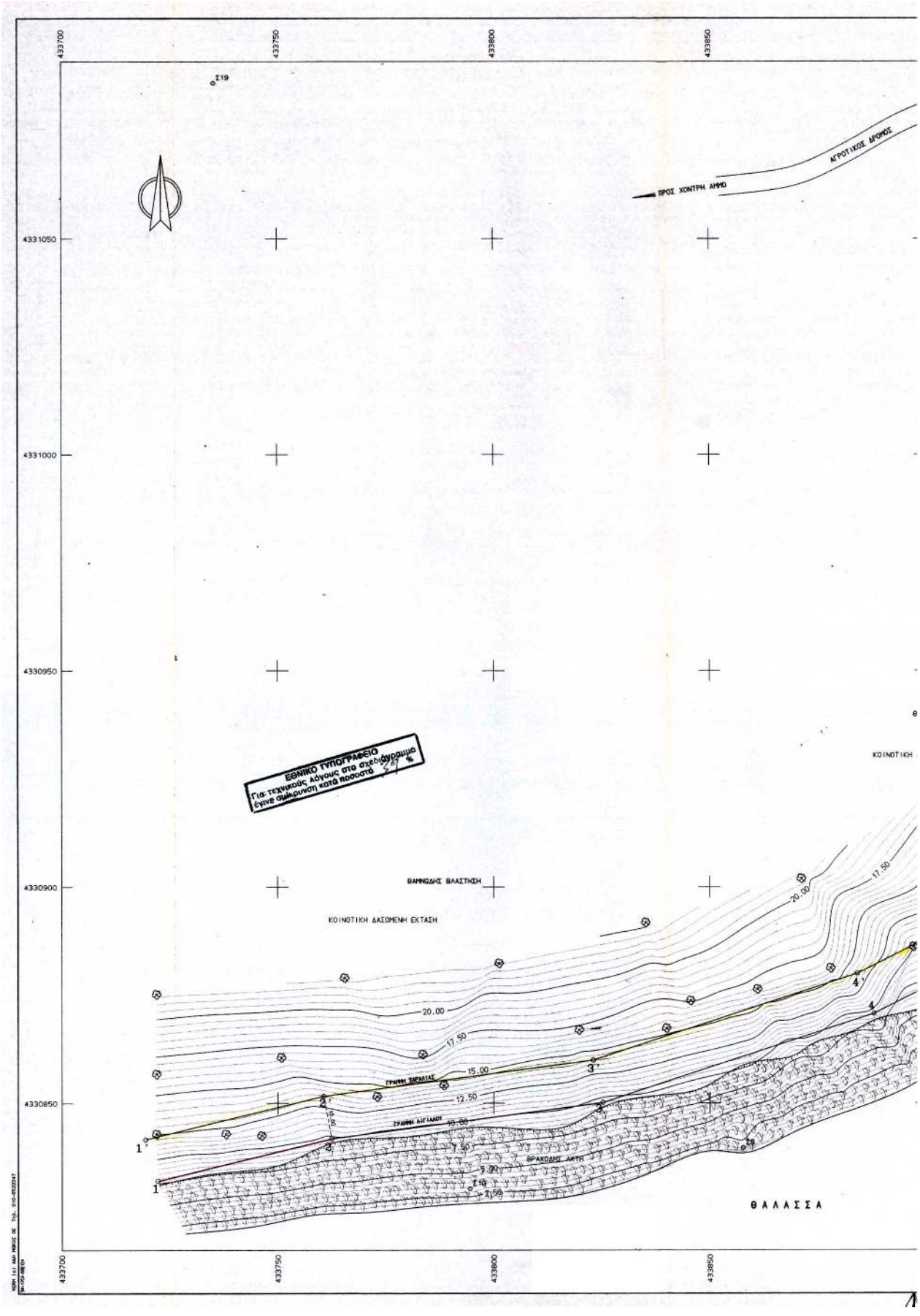
433700
433750
433800
433850
4331050
4331000
4330950
4330900
4330850
Σ19
ΑΓΡΟΤΙΚΟΣ ΔΡΟΜΟΣ
ΠΡΟΣ ΧΟΝΤΡΗ ΑΜΜΟ
ΕΘΝΙΚΟ ΤΥΠΟΓΡΑΦΕΙΟ
Για τεχνικούς λόγους στο σχεδιάγραμμα
έγινε αμέρευνση κατά ποσοστό 7,57 %
ΚΟΙΝΟΤΙΚΗ
ΘΑΜΝΩΔΗΣ ΒΛΑΣΤΗΣΗ
ΚΟΙΝΟΤΙΚΗ ΔΑΣΩΜΕΝΗ ΕΚΤΑΣΗ
20.00
17.50
15.00
12.50
10.00
7.50
5.00
2.50
ΓΡΑΜΗΜΗ ΒΑΡΑΛΙΑΣ
ΓΡΑΜΗΜΗ ΑΙΓΙΑΛΟΥ
ΦΡΑΚΤΗΣ ΑΚΤΗ
Σ10
Σ9
ΘΑΛΑΣΣΑ

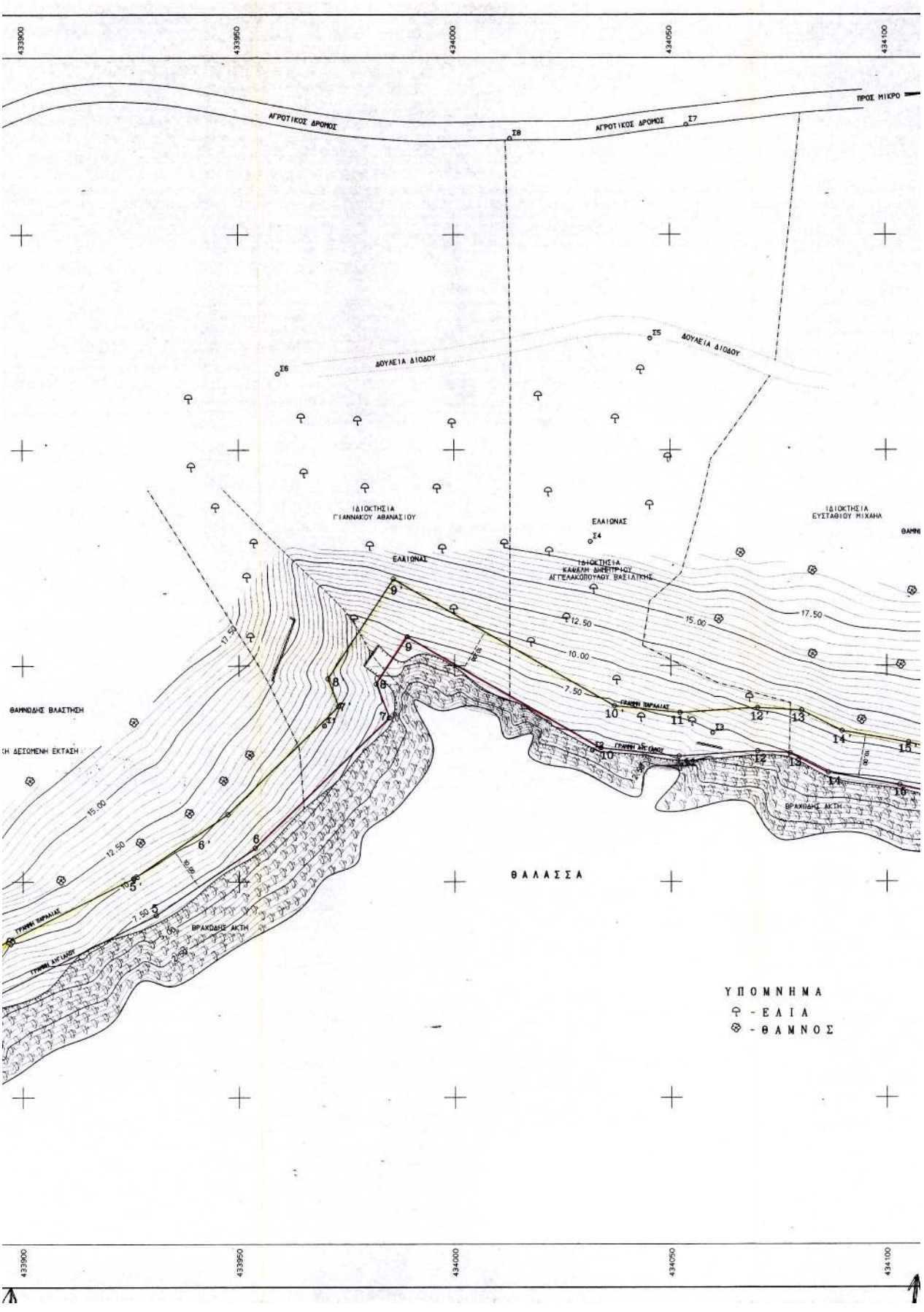
433900
433950
434000
434050
434100
ΑΓΡΟΤΙΚΟΣ ΔΡΟΜΟΣ
ΑΓΡΟΤΙΚΟΣ ΔΡΟΜΟΣ
ΠΡΟΣ ΜΙΚΡΟ
Σ8
Σ7
Σ6
Σ5
Σ4
Σ3
ΔΟΥΛΕΙΑ ΔΙΟΔΟΥ
ΔΟΥΛΕΙΑ ΔΙΟΔΟΥ
ΙΔΙΟΚΤΗΣΙΑ
ΓΙΑΝΝΑΚΟΥ ΑΘΑΝΑΣΙΟΥ
ΕΛΑΙΩΝΑΣ
ΕΛΑΙΩΝΑΣ
ΙΔΙΟΚΤΗΣΙΑ
ΚΑΘΕΛΗ ΔΗΜΗΤΡΙΟΥ
ΑΓΓΕΛΑΚΟΠΟΥΛΟΥ ΒΑΣΙΛΙΚΗΣ
ΙΔΙΟΚΤΗΣΙΑ
ΕΥΣΤΑΘΙΟΥ ΜΙΧΑΗΛ
ΘΑΜΝΟΔΗΣ ΒΛΑΣΤΗΣΗ
ΔΕΣΙΩΜΕΝΗ ΕΚΤΑΣΗ
ΓΡΑΜΗ ΠΑΡΑΛΙΑΣ
ΓΡΑΜΗ ΔΗΓΙΑΟΥ
ΒΡΑΧΩΔΗΣ ΑΚΤΗ
ΒΡΑΧΩΔΗΣ ΑΚΤΗ
17.50
15.00
12.50
10.00
7.50
Θ Α Λ Α Σ Σ Α
Υ Π Ο Μ Ν Η Μ Α
- Ε Λ Ι Α
- Θ Α Μ Ν Ο Σ

434150 434200 434250 434300

ΣΥΝΤΕΤΑΓΜΕΝΕΣ ΣΤΑΣΕΩΝ ΠΡΟΤΕΙΝΟΜΕΝΟΥ ΑΙΓΙΑΛΟΥ

ΣΤΑΣΗ	X	Ψ
Σ2	434031.894	4330930.445
Σ9	433857.695	4330839.699
Σ10	433794.501	4330830.265

- Τριγωνομετρική εξάρτηση από το κρατικό τριγωνομετρικό δίκτυο της Γεωγραφικής Υπηρεσίας Στρατού (Γ.Υ.Σ)

  Κέντρο Φύλλο Χάρτου (Κ.Φ.Χ) : L=39 19' N=-0 15'
- Μέθοδος αποτύπωσης : ταχυμετρική
- Χρονολογία αποτύπωσης : Απρίλιος 2002

ΥΠΟΜΝΗΜΑ

Προτεινόμενη γραμμή αιγιαλού

Προτεινόμενη γραμμή παραλίας

ΠΙΝΑΚΑΣ ΣΥΝΤΕΤΑΓΜΕΝΩΝ

ΚΟΡΥΦΗ	X
1	433722.1
2	433762.5
3	433825.1
4	433887.9
5	433930.8
6	433953.7
7	433984.9
8	433981.9
9	433989.1
10	434033.8
11	434051.8
12	434070.1
13	434077.7
14	434086.5
15	434102.9
16	434124.7
17	434162.0
18	434171.8
19	434180.0
20	434185.1
21	434188.1
22	434210.0
23	434326.5
24	434375.0

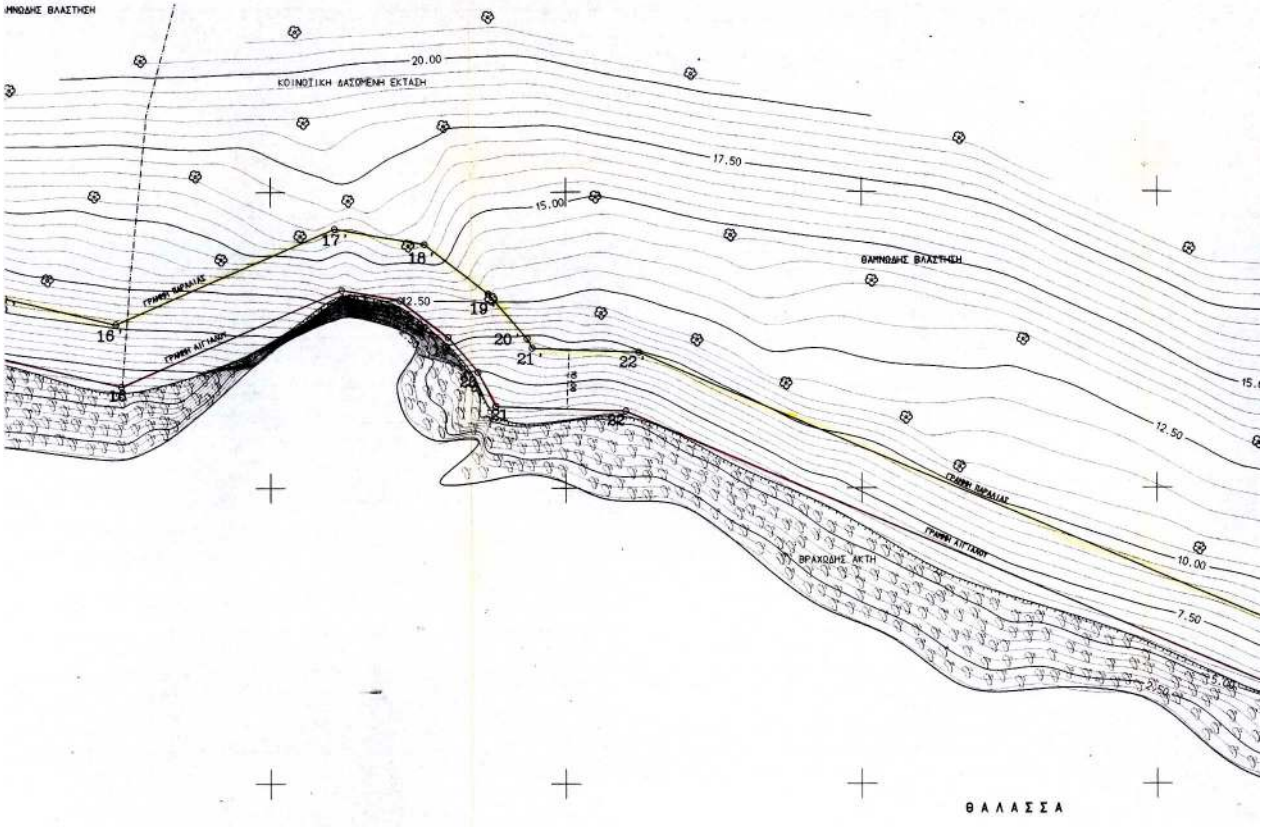

434150 434200 434250 434300



ΝΩΝ ΚΟΡΥΦΩΝ ΓΡΑΜΜΗΣ ΑΙΓΙΑΛΟΥ	
X	Y
22.168	4330832.027
62.503	4330841.832
25.114	4330850.199
87.942	4330870.729
30.811	4330892.237
33.726	4330907.840
84.932	4330937.966
81.908	4330945.775
89.122	4330956.754
33.808	4330930.971
51.884	4330929.055
70.177	4330930.249
77.705	4330929.763
86.530	4330925.305
02.973	4330922.403
24.784	4330917.218
62.011	4330933.452
71.887	4330931.706
80.040	4330925.486
85.178	4330919.603
88.192	4330913.886
10.091	4330913.052
26.978	4330863.359
75.670	4330863.344

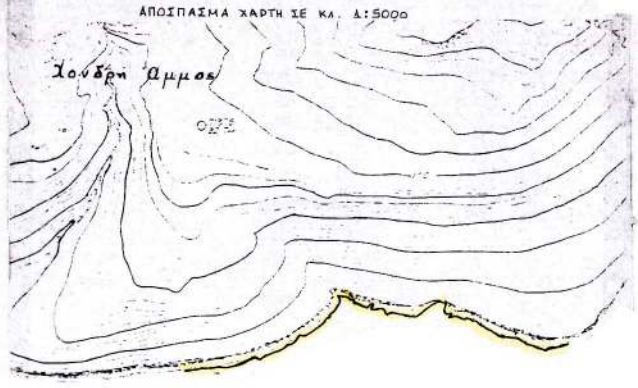

ΥΠΟΥΡΓΕΙΟ ΟΙΚΟΝΟΜΙΚΩΝ
ΚΤΗΜΑΤΙΚΗ ΥΠΗΡΕΣΙΑ Ν.ΜΑΓΝΗΣΙΑΣ

ΤΟΠΟΓΡΑΦΙΚΟ ΔΙΑΓΡΑΜΜΑ

ΚΑΘΟΡΙΣΜΟΥ ΟΡΙΩΝ ΑΙΓΙΑΛΟΥ - ΠΑΡΑΛΙΑΣ

ΠΕΡΙΟΧΗ "ΧΟΝΔΡΗ ΑΜΜΟΣ"

ΔΗΜΟΥ ΣΗΠΙΑΔΟΣ — ΕΝΔΙΑΦΕΡΟΜΕΝΟΣ

ΝΟΜΟΥ ΜΑΓΝΗΣΙΑΣ — ΚΑΨΑΛΗΣ ΔΗΜΗΤΡΙΟΣ

ΑΝΑΔΟΧΟΣ ΜΕΛΕΤΗΤΗΣ	ΥΠΟΓΡΑΦΗ	Ο ΣΥΝΤΑΞΑΣ	ΗΜΕΡΟΜΗΝΙΑ ΣΥΝΤΑΞΗΣ	ΥΠΟΓΡΑΦΗ
ΑΝΑΣΤΑΣΙΑ Γ. ΜΕΛΙΔΟΥ Διπλ. Τοπογράφος Μηχανικός ΑΡΙΣΤΟΤΕΛΕΙΟΥ ΠΑΝΕΠΙΣΤΗΜΙΟΥ ΘΕΣ/ΝΙΚΗΣ ΜΕΛΟΣ Τ.Ε.Ε. "ΑΡΙΣ. ΜΗΤΡΟΥ 3956" ΙΟΛΚΟΥ 86 - ΒΟΛΟΣ - Τηλ. 0421 0 5684 Α. Φ. Μ. 025173 Τ.Α.Υ. Κ.Υ. ΒΟΛΟΥ ΥΠΟΨΗΦΙΟΣ ΕΠΙΤΡΟΠΗΣ ΚΑΘΟΡΙΣΜΟΥ		ΜΕΛΙΔΟΥ ΑΝΑΣΤΑΣΙΑ ΤΟΠΟΓΡΑΦΟΣ ΜΗΧΑΝΙΚΟΣ	ΑΠΡΙΛΙΟΣ 2002	

ΟΡΙΩΝ ΑΙΓΙΑΛΟΥ - ΠΑΡΑΛΙΑΣ

κόκκινη γραμμή - οριογραμμή Αιγιαλού
κίτρινη γραμμή - οριογραμμή Παραλίας

Το παρόν τοπογραφικό διάγραμμα συνοδεύει την από 22/8/02 Εκθεση της επιτροπής καθορισμού ορίων Αιγιαλού και Παραλίας

Οι κορυφογραμμές εξασφαλίζονται όπως σημειώνεται στο διάγραμμα από συντεταγμένες του Κρατικού Δικτύου (ΕΓΣΑ'87)

Καθορίζεται Ζώνη Παραλίας πλάτους 10.00μ.

Η ΕΠΙΤΡΟΠΗ

Ο ΠΡΟΕΔΡΟΣ ΠΡ/ΝΟΣ ΤΗΣ ΚΤΗΜΑΤΙΚΗΣ ΥΠΗΡΕΣΙΑΣ Ν.ΜΑΓΝΗΣΙΑΣ

ΤΑ ΜΕΛΗ

1. Ο ΔΗΜΑΡΧΟΣ ΒΟΛΟΥ
2. Ο ΜΗΧ/ΚΟΣ ΤΗΣ Κ.Υ
3. Δ/ΝΤΗΣ ΒΕΧΟΠΕ ΤΗΣ Ν.Α.ΜΑΓΝΗΣΙΑΣ
4. Δ/ΝΤΗΣ ΚΩΠΟΤ. & ΠΕΡΙΘΑΛ. ΤΗΣ ΓΕΝ. ΓΡΑΜΜ. ΠΕΡΙΦΕΡΕΙΑΣ ΘΕΣΣΑΛΙΑΣ

ΘΕΩΡΗΘΗΚΕ

για την ακρίβεια της αποτύπωσης

Βόλος 22/8/2002

ΕΛΛΗΝΙΚΗ ΔΗΜΟΚΡΑΤΙΑ

ΜΗΧ/ΚΟΣ ΤΗΣ Κ.Υ. Ν.ΜΑΓΝΗΣΙΑΣ
ΧΑΤΖΗΠΑΝ ΒΑΣΙΛΙΚΗ
ΤΟΠΟΓΡΑΦΟΣ ΜΗΧΑΝΙΚΟΣ

ΤΡΙΓΩΝΟΜΕΤΡΙΚΗ ΕΞΑΡΤΗΣΗ: ΚΡΑΤΙΚΟ ΤΡΙ/ΜΕΤΡΙΚΟ ΔΙΚΤΥΟ
ΥΦΟΜΕΤΡΙΚΗ ΑΦΕΤΗΡΙΑ : ΘΑΛΑΣΣΑ
ΜΕΘΟΔΟΣ ΑΠΟΤΥΠΟΣΗΣ : ΤΑΧΥΜΕΤΡΙΚΗ
ΧΡΟΝΟΛΟΓΙΑ ΑΠΟΤΥΠΩΣΗΣ : ΑΠΡΙΛΙΟΣ 2002

ΚΛΙΜΑΚΑ		ΑΡ. ΣΧΕΔΙΟΥ
1 : 500		
ΙΣΟΔΙΑΣΤΑΣΗ .50		

Αριθ. 3394/01 (2)

Αναγνώριση οδών ως μοναδικών δημοτικών που συνδέουν του οικισμούς α) Κατσαράτα - Ματσουκάτα, β) Μάγγανο - Κατσαράτα και γ) Κονιδαράτα - Παληοστάρι - Ευρετή Δήμου Ερίσου Ν. Κεφαλληνίας.

Ο ΝΟΜΑΡΧΗΣ ΚΕΦΑΛΛΗΝΙΑΣ ΚΑΙ ΙΘΑΚΗΣ

Έχοντας υπόψη:

1) Τις διατάξεις της παρ. 2 του άρθρου 1 του από 24.4.85 Π. Δ/τος (ΦΕΚ 270 Δ΄/31.5.85).

2) Το Ν. 2218/94 (ΦΕΚ 90 Α΄/94) περί ίδρυσης νομαρχιακής αυτοδιοίκησης κ.λπ., όπως τροποποιήθηκε με το Ν. 2240/94 (ΦΕΚ 153 Α΄/94).

3) Το 4625/24.10.2001 έγγραφο Δήμου Ερίσου με την αριθ. 136/2001 απόφαση Δημοτικού Συμβουλίου και το σχεδιάγραμμα σε κλίμακα 1: 5000 που τη συνοδεύει, αποφασίζουμε:

1) Αναγνωρίζουμε ως μοναδικές δημοτικές τις οδούς που συνδέουν τους οικισμούς α) Κατσαράτων - Ματσουκάτων, β) Μάγγανου - Κατσαράτων και γ) Κονιδαράτων - Ευρετής Δήμου Ερίσου, όπως φαίνονται στο συνημμένο σχεδιάγραμμα σε κλίμακα 1: 5000.

2) Για την εφαρμογή της παρούσας απόφασης δεν απαιτείται δαπάνη σε βάρος του προϋπολογισμού του Δημοσίου σύμφωνα με τις διατάξεις του άρθρου 27 του Ν. 2981/92 (ΦΕΚ 154 Α΄/92).

4) Η ισχύς της παρούσας απόφασης αρχίζει από τη δημοσίευσή της στην Εφημερίδα της Κυβερνήσεως.

Η απόφαση αυτή να δημοσιευθεί στην Εφημερίδα της Κυβερνήσεως.

Αργοστόλι, 26 Μαρτίου 2003

Ο Νομάρχης
ΔΙΟΝΥΣΙΟΣ ΛΕΥΚΑΔΙΤΗΣ

ΥΠΟΥΡΓΕΙΟ
ΑΛΙΕΥΤΙΚΗΣ ΟΔΟΥ ΚΑΤΣΕΡΑΤΟΣ - ΚΑΣΣΟΠΑΣΤΟΥ
ΣΕ ΚΟΣΜΑΙΕΣ ΔΗΜΟΤΙΚΗ ΟΔΟ
ΠΡΑΣΤΙΚΟ 2ο (5-12-2001) ΣΧΕΔ.
ΚΛΗΣΕΙ ΟΔΟΥ 700 L. A-B
ΕΘΝΙΚΟ ΤΥΠΟΓΡΑΦΕΙΟ
Για τεχνικούς λόγους στο σχεδιόγραμμα
έγινε σμίκρυνση κατά ποσοστό %