04005233005030008

5421

ΕΦΗΜΕΡΙΣ ΤΗΣ ΚΥΒΕΡΝΗΣΕΩΣ

ΤΗΣ ΕΛΛΗΝΙΚΗΣ ΔΗΜΟΚΡΑΤΙΑΣ

ΤΕΥΧΟΣ ΤΕΤΑΡΤΟ **Αρ. Φύλλου 523**

30 Μαΐου 2003

ΠΕΡΙΕΧΟΜΕΝΑ

ΑΠΟΦΑΣΕΙΣ

Επικύρωση καθορισμού οριογραμμών τμήματος ρέματος Ράχιανι στη θέση «Κατάντη Ν.Ε.Ο.» στο Δ.Δ. Άσσου του Δήμου Άσσου - Λεχαίου Ν. Κορινθίας. . 1

Κήρυξη αναδασωτέας έκτασης 25,870 στρεμμάτων στη θέση «Τοπόλη» Δημοτικού διαμερίσματος Χριστιανουπόλεως, Δήμου Φιλιατρών, Νομού Μεσσηνίας. 2

ΑΠΟΦΑΣΕΙΣ

Αριθ. 1167 (1)

Επικύρωση καθορισμού οριογραμμών τμήματος ρέματος Ράχιανι στη θέση «Κατάντη Ν.Ε.Ο.» στο Δ.Δ. Άσσου του Δήμου Άσσου - Λεχαίου Ν. Κορινθίας.

Ο ΓΕΝΙΚΟΣ ΓΡΑΜΜΑΤΕΑΣ ΠΕΡΙΦΕΡΕΙΑΣ ΠΕΛΟΠΟΝΝΗΣΟΥ

Έχοντας υπόψη τις ακόλουθες διατάξεις, και λοιπά έγγραφα:

1. Το Ν. 2853/16.7.1922 «περί υδραυλικών εν γένει έργων και αστυνομεύσεως των Δημοσίων Υδάτων»

2. Το άρθρο 6 της με αρ. 3046/304/03.02.89 απόφασης του Υπουργού ΠΕ.ΧΩ.ΔΕ. «Έγκριση Κτιριοδομικού Κανονισμού».

3. Το άρθρο 5 του Ν. 3010/25.4.2002 (Α΄ 91).

4. Τη Μελέτη Οριοθέτησης που συντάχθηκε από το «Γραφείο Μελετών Υδραυλικών Έργων: Λάμπρος Ασημίνας», ελέγχθηκε από τη Δ/νση Εγγείων Βελτιώσεων Ν.Α. Κορινθίας και θεωρήθηκε από τη Δ/νση Τεχνικών Υπηρεσιών Ν.Α. Κορινθίας, και περιλαμβάνει Τοπογραφικό και Υψομετρικό Διάγραμμα Πρότασης Οριοθέτησης κλίμακας 1:1000 με Αρ. Σχ. 4.13 το οποίο φέρει πίνακα συντεταγμένων των κορυφών των οριογραμμών και συνοδεύει αναπόσπαστα την παρούσα.

5. Το με Α.Π. 1337/2.4.2003 έγγραφο καθορισμού οριογραμμών Ρέματος της Δ/νσης Τεχνικών Υπηρεσιών της Ν.Α. Κορινθίας, αποφασίζει:

Την επικύρωση των οριστικών οριογραμμών του τμήματος του ρέματος Ράχιανι στη θέση «Κατάντη Ν.Ε.Ο» στο Δ.Δ Άσσου του Δήμου Άσσου-Λεχαίου στο Ν. Κορινθίας, κατ' εφαρμογή των διατάξεων του Ν. 3010/2002, και τον καθορισμό των συντεταγμένων των οριογραμμών του όπως αυτές αναγράφονται στο Τοπογραφικό και Υψομετρικό Διάγραμμα Πρότασης Οριοθέτησης (Αρ. Σχεδίου 4.13) κλίμακας 1:1000, που συνέταξε το «Γραφείο Μελετών Υδραυλικών Έργων: Λάμπρος Ασημίνας», και το οποίο συνοδεύει αναπόσπαστα την παρούσα απόφαση.

Η απόφαση αυτή μαζί με το συνημμένο Τοπογραφικό και Υψομετρικό Διάγραμμα Πρότασης Οριοθέτησης (Αρ. Σχεδίου 4.13) κλίμακας 1:1000, να δημοσιευθούν στην Εφημερίδα της Κυβερνήσεως.

Τρίπολη, 12 Μαΐου 2003

Ο Γενικός Γραμματέας Περιφέρειας
ΑΝΤΩΝΗΣ ΜΑΤΣΙΓΚΟΣ

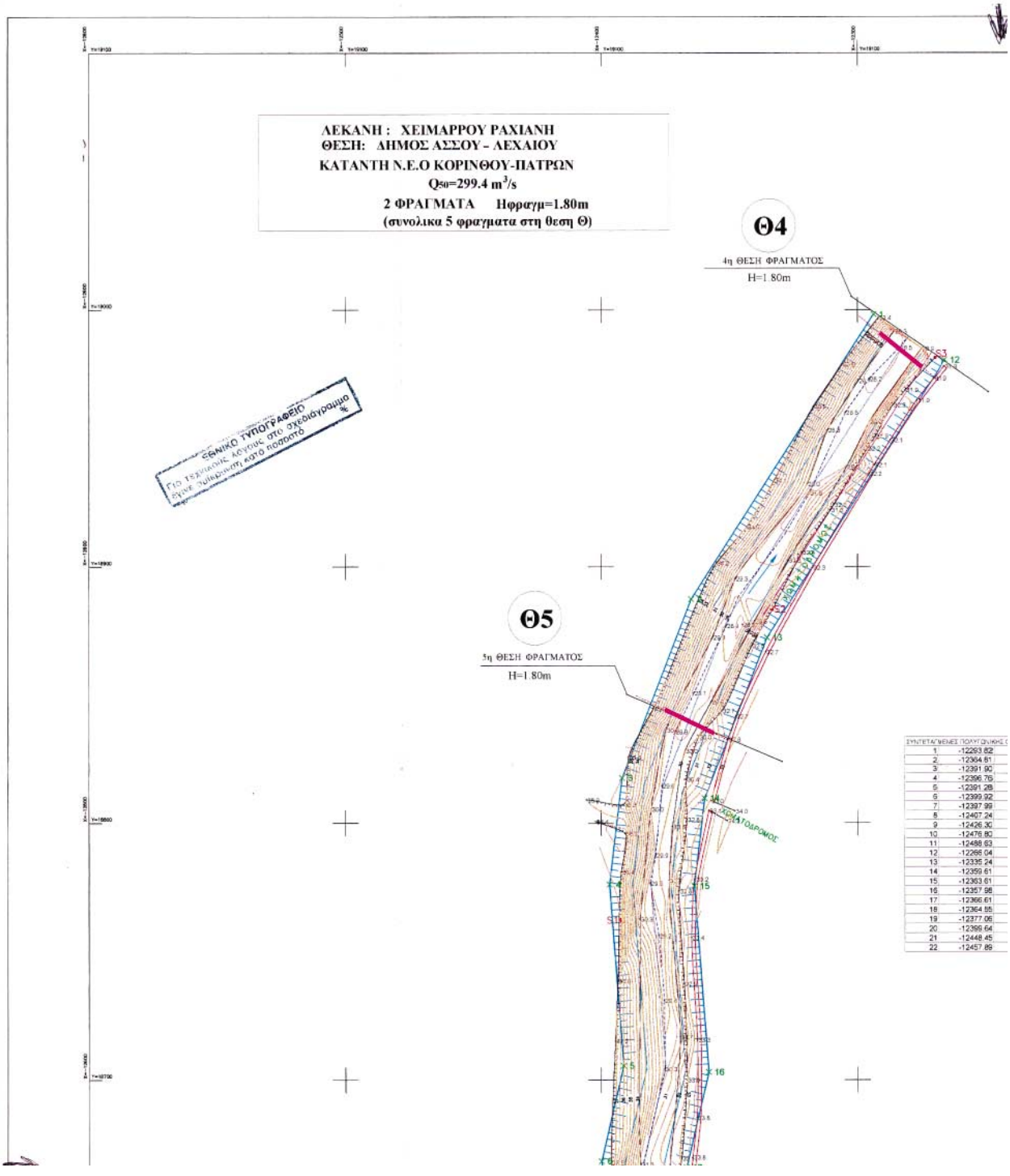

ΣΥΝΤΕΤΑΓΜΕΝΕΣ ΠΟΛΥΓΩΝΙΚΗΣ	
1	-12293.82
2	-12364.81
3	-12391.90
4	-12396.76
5	-12391.28
6	-12399.92
7	-12397.99
8	-12407.24
9	-12426.30
10	-12476.80
11	-12488.63
12	-12266.04
13	-12335.24
14	-12359.61
15	-12363.61
16	-12357.98
17	-12366.61
18	-12364.55
19	-12377.06
20	-12396.64
21	-12448.45
22	-12457.89


φ=37 45'
λ=-0 45'
ΤΟ ΠΡΟΒΟΛΙΚΟ ΣΥΣΤΗΜΑ ΣΥΝΤΕΤΑΓΜΕΝΩΝ ΕΙΝΑΙ ΗΑΤΤ
S1 -12392.6 18762.1 36.552
S1A -12379.5 18596.85 38.133
S2 -12333.2 18883.28 32.811
S3 -12269.9 18981.27 31.977
S4 -12193.1 19071.97 30.949
S4
1
2
3
ΥΠΟΜΝΗΜΑ
ΒΑΘΕΙΑ ΓΡΑΜΜΗ ΧΕΙΜΑΡΡΟΥ
ΑΞΟΝΑΣ ΔΙΕΥΘΕΤΗΜΕΝΗΣ ΔΙΑΤΟΜΗΣ
ΟΡΙΟ ΠΥΘΜΕΝΑ ΔΙΕΥΘΕΤΗΜΕΝΗΣ ΔΙΑΤΟΜΗΣ
ΟΡΙΟ ΣΤΑΘΜΗΣ ΠΛΗΜΜΥΡΑΣ ΠΕΡΙΟΔΟΥ ΕΠΑΝΑΦΟΡΑΣ Τ=50έτη & ΠΟΛΥΓΩΝΙΚΗ ΟΡΙΟΘΕΤΗΣΗΣ
×15
ΣΗΜΕΙΟ ΠΟΛΥΓΩΝΙΚΗΣ ΟΡΙΟΘΕΤΗΣΗΣ
ΚΑΤΕΥΘΥΝΣΗ ΡΟΗΣ
ροή
ΣΤΕΨΗ ΦΡΑΓΜΑΤΟΣ
ΑΞΟΝΑΣ ΦΡΑΓΜΑΤΟΣ
ΥΠΟΘΕΤΙΚΟ
18996.15
18887.38
18817.60
18775.95
18705.52
18666.32
18644.11
18617.52
18583.89
18531.36
18501.07
18680.39
18672.36
18609.59
18775.32
18703.01
18665.84
18639.81
18603.86
18564.01
18513.23
18489.07

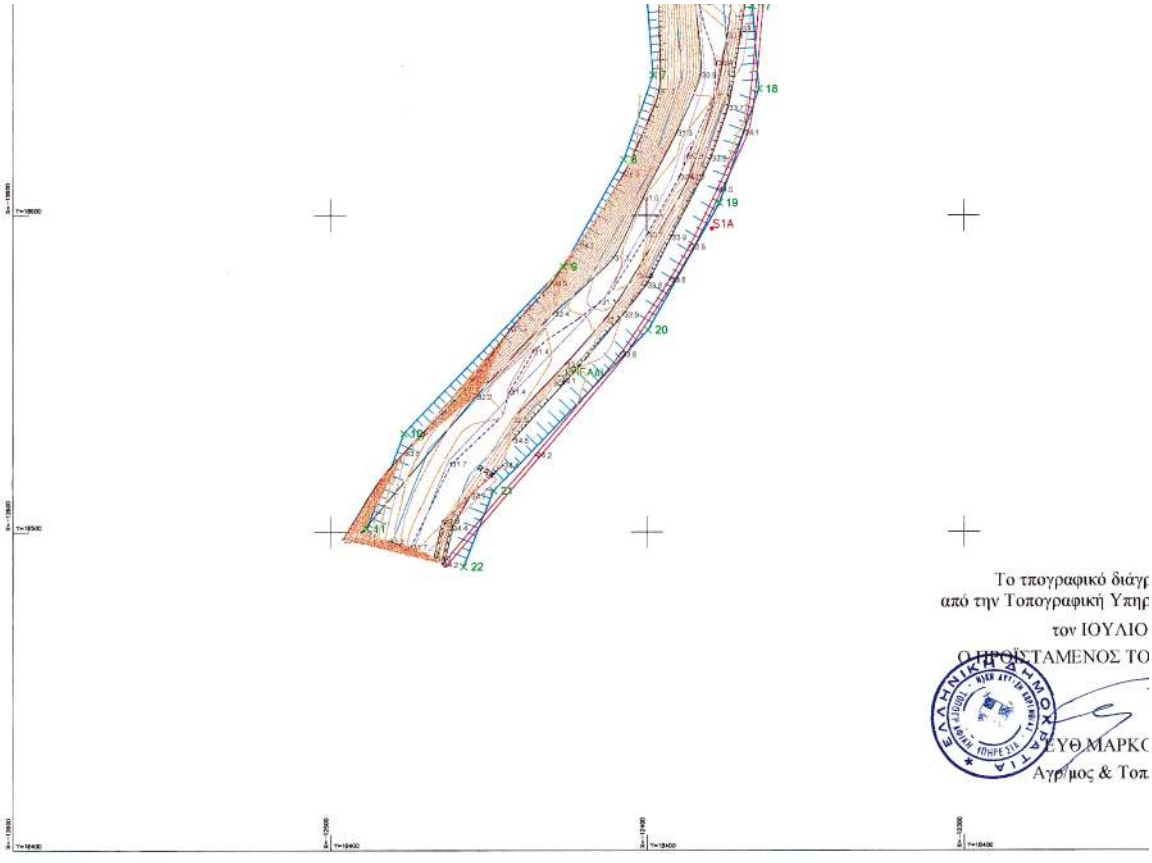

Το τπογραφικό διάγρ
από την Τοπογραφική Υπηρ
τον ΙΟΥΛΙΟ
Ο ΠΡΟΪΣΤΑΜΕΝΟΣ ΤΟ
ΕΥΘ ΜΑΡΚΟ
Αγρ/μος & Τοπ

ΤΥΠΙΚΗ ΔΙΑΤΟΜΗ ΧΕΙΜΑΡΡΟΥ
(ΜΕΤΑ ΤΗΝ ΔΙΕΥΘΕΤΗΣΗ)

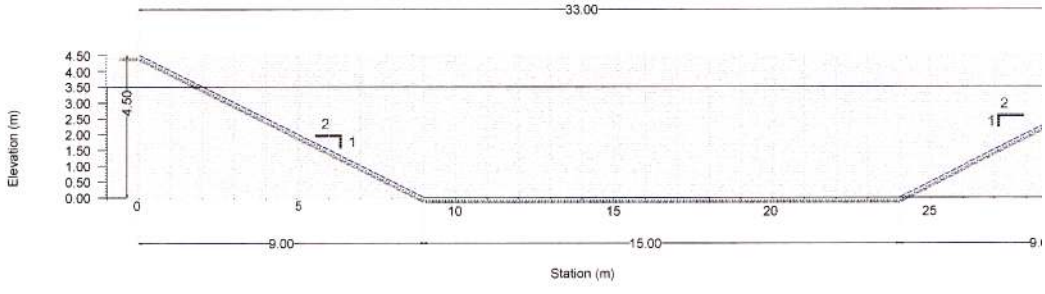

ΚΛ 1:100



ραμμα συντάχθηκε
νεσία της Ν.Α. Κορινθίας
του 2002
ΠΟΓΡ. ΥΠΗΡΕΣΙΑΣ
ΟΠΟΥΛΟΣ
/φος Μηχ/κός

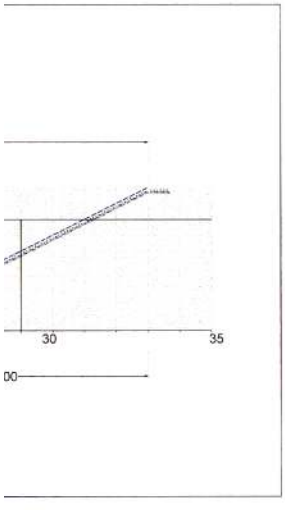

ΕΡΓΟΔΟΤΗΣ	ΕΛΛΗΝΙΚΗ ΔΗΜΟΚΡΑΤΙΑ ΠΕΡΙΦΕΡΕΙΑ ΠΕΛΟΠΟΝΝΗΣΟΥ ΝΟΜΑΡΧΙΑΚΗ ΑΥΤΟΔ/ΣΗ ΚΟΡΙΝΘΙΑΣ ΔΙΕΥΘ/ΣΗ ΕΓΓΕΙΩΝ ΒΕΛΤΙΩΣΕΩΝ			
ΔΙΕΥΘ/ΣΑ ΥΠΗΡΕΣΙΑ	ΤΜΗΜΑ ΜΕΛΕΤΩΝ-ΚΑΤΑΣΚΕΥΩΝ & ΜΗΧΑΝ/ΓΙΑΣ			
ΜΕΛΕΤΗ	ΥΔΡΟΛΟΓΙΚΗ ΚΑΙ ΥΔΡΑΥΛΙΚΗ ΜΕΛΕΤΗ ΜΙΚΡΩΝ ΦΡΑΓΜΑΤΩΝ ΑΝΑΣΧΕΣΗΣ ΚΑΙ ΕΜΠΛΟΥΤΙΣΜΟΥ ΝΟΜΟΥ ΚΟΡΙΝΘΙΑΣ Το παρον συνοδευει την αριθ. 1467/2-5-03 απόφαση Γραμ. Περ.ρειας Πελ/σου Ο Τ.Υ.Π.Θ.			
ΤΙΤΛΟΣ ΣΧΕΔΙΟΥ	ΟΡΙΖΟΝΤΙΟΓΡΑΦΙΑ ΚΑΘΟΡΙΣΜΟΥ ΟΡΙΟΓΡΑΜΜΩΝ ΧΕΙΜΑΡΡΟΥ ΠΕΡΙΟΧΗΣ ΦΡΑΓΜΑΤΩΝ ΘΕΣΗΣ Θ (Θ4 - Θ5) ΔΗΜΟΣ ΑΣΣΟΥ - ΛΕΧΑΙΟΥ			ΚΛΙΜΑΚΕΣ 1: 1000 1: 100 ΑΡΙΘΜΟΣ ΣΧΕΔΙΟΥ 4.13
		Ημερομηνία	Ονομα	Υπογραφή
Ο ΣΥΝΤΑΞΑΣ		16-09-2002	Λάμπρος Ασημίνας πολιτικός μηχανικός	
ΕΛΕΓΧΘΗΚΕ (Δ/ΝΣΗ Ε. Β. Ν.Α. ΚΟΡΙΝΘΙΑΣ)	Οι επιβλέποντες μηχανικοί		Δώρα Πετροπούλου πολιτικός μηχανικός	
			Μιλτιάδης Δημόπουλος πτυχ.πολιτικός μηχ/κός Τ.Ε	
	Ο ιμηματάρχης ιμημ. Μ.Κ.Μ.		Ανδρέας Δάβρης πτυχ.Πολ.Μηχ/κός Τ.Ε	
ΘΕΩΡΗΘΗΚΕ	Ο μηχανικός Δ.Τ.Υ. Ν.Α. ΚΟΡΙΝΘΙΑΣ	14/4/2003	ΙΩΑΝ. ΜΑΝΤΑΣ αγρον. τοπογράφος σύμβ/κός	
ΑΚΡΙΒΕΣ ΑΝΤΙΓΡΑΦΟ	Ο Δ/ΝΤΗΣ Τ.Υ. Ν.Α. ΚΟΡΙΝΘΙΑΣ		ΚΩΝ. ΠΑΝΟΗΣ	
ΑΝΑΔΟΧΟΣ	ΓΡΑΦΕΙΟ ΜΕΛΕΤΩΝ ΥΔΡΑΥΛΙΚΩΝ ΕΡΓΩΝ ΛΑΜΠΡΟΣ Ε. ΑΣΗΜΙΝΑΣ πολιτικός μηχανικός ΕΘΝΙΚΗΣ ΑΝΤΙΣΤΑΣΗΣ 28 20.100 ΚΟΡΙΝΘΟΣ ΤΗΛ.: 07410 - 25365 FAX: 07410 - 75874			
ΚΟΡΙΝΘΟΣ • ΣΕΠΤΕΜΒΡΙΟΣ 2002				

Αριθ. 1929 (2)

Κήρυξη αναδασωτέας έκτασης 25,870 στρεμμάτων, στη θέση «Τοπόλη» Δημοτικού διαμερίσματος Χριστιανουπόλεως, Δήμου Φιλιατρών, Νομού Μεσσηνίας.

Ο ΓΕΝΙΚΟΣ ΓΡΑΜΜΑΤΕΑΣ ΠΕΡΙΦΕΡΕΙΑΣ ΠΕΛΟΠΟΝΝΗΣΟΥ

Έχοντας υπόψη:

1. Τις διατάξεις του Π.Δ. 51/87 «Καθορισμός των Περιφερειών της Χώρας για το σχεδιασμό κ.λ.π. της περιφερειακής Ανάπτυξης».

2. Τις διατάξεις των άρθρων 1 παρ.1 και 2, 2 παρ.1 εδ. δ΄, 5 παρ. 3Β, 6 παρ.7 και 7 παρ. 2 του Ν. 2503/97 «Διοίκηση, Οργάνωση, Στελέχωση της Περιφέρειας κ.λ.π.».

3. Τις διατάξεις του άρθρου 117 παρ. 3 του Συντάγματος.

4. Τις διατάξεις του Ν. 998/79 «περί προστασίας των δασών κ.λ.π.» και ειδικότερα:

α) του άρθρου 41 παρ.1 β) του άρθρου 38 παρ.1

5. Τις δ/γές του Υπουργείου Γεωργίας:

α) 160417/1180/8.7.80 β) 182447/3049/24.9.80

6. Την 1544/30.4.2003 πρόταση του Δασαρχείου Κυπαρισσίας περί κηρύξεως αναδασωτέας, της αναφερομένης στο θέμα έκτασης.

7. Την 5872/29.8.97 απόφαση του Γενικού Γραμματέα Περιφέρειας Πελ/σου «Τοποθέτηση Πρ/νων Δ/νσεων Υπηρεσιών κ.λ.π. και εξουσιοδότηση υπογραφής με Εντολή Γενικού Γραμματέα Περ/ρειας Πελ/σου (Ε.Γ.Γ.Π.Π.)» (ΦΕΚ 551/τ. Β΄/3.6.98), αποφασίζουμε:

Κηρύσσουμε αναδασωτέα, με σκοπό την προστασία για την επαναδημιουργία της δασικής βλάστησης που καταστράφηκε από παράνομη εκχέρσωση από 1.1.1972 μέχρι 10.4.2001 την δημόσια δασική έκταση, εμβαδού είκοσι πέντε στρεμμάτων και οκτακοσίων εβδομήντα (25,870) τετραγωνικών μέτρων που βρίσκεται στη θέση «Τοπόλη» Δήμου Φιλιατρών, Νομού Μεσσηνίας προσδιορίζεται κατά τμήμα ως εξής:

ΤΜΗΜΑ 1: 24, 25, 26, 44, 45, 46, 24, ΤΜΗΜΑ 2 : 53, 54, 55, 56, 57, 58, 59, 53 και ΤΜΗΜΑ 3: 47, 48, 49, 50, 51, 52, 53, 60, 61, 62, 63, 64, 65, 66, 67, 68, 69, 70, 71, 72, 73, 74, 75, 76, 77, 78, 79, 80, 81, 82, 83, 84, 85, 86, 87, 88, 89, 90, 91, 92, 93, 94, 95, 96, 97, 98, 99, 47 και έχει όρια:

ΤΜΗΜΑ 1

Ανατολικά: Ελαιώνα Μαρίας Καλογεροπούλου.

Δυτικά: Δημόσια δασική έκταση.

Βόρεια: Δημόσια δασική έκταση.

Νότια: Ελαιώνα Χαραλαμπίας Τσιοπούλου.

ΤΜΗΜΑ 2

Ανατολικά: Δημόσια δασική έκταση.

Δυτικά: Δημόσια δασική έκταση.

Βόρεια: Δημόσια δασική έκταση.

Νότια: Δημόσια δασική έκταση.

ΤΜΗΜΑ 3

Ανατολικά: Ελαιώνα Φωτεινόπουλου, ελαιώνα Αλεξόπουλου και δημόσια δασική έκταση.

Δυτικά: Δημόσια δασική έκταση.

Βόρεια: Δημόσια δασική έκταση.

Νότια: Ελαιώνα Κων/νου Νικολόπουλου, ελαιώνα Φωτεινόπουλου, ελαιώνα Αλεξόπουλου και δημόσια δασική έκταση.

Όπως φαίνεται στο συνημμένο διάγραμμα που αποτελεί αναπόσπαστο μέρος της απόφασης αυτής. Προβλέπεται φυσική αναγέννηση της δασικής βλάστησης που καταστράφηκε.

Η απόφαση αυτή να δημοσιευθεί στην Εφημερίδα της Κυβερνήσεως.

Καλαμάτα, 13 Μαΐου 2003

Με εντολή Γενικού Γραμματέα Περιφέρειας
Ο Διευθυντής Δασών Μεσσηνίας

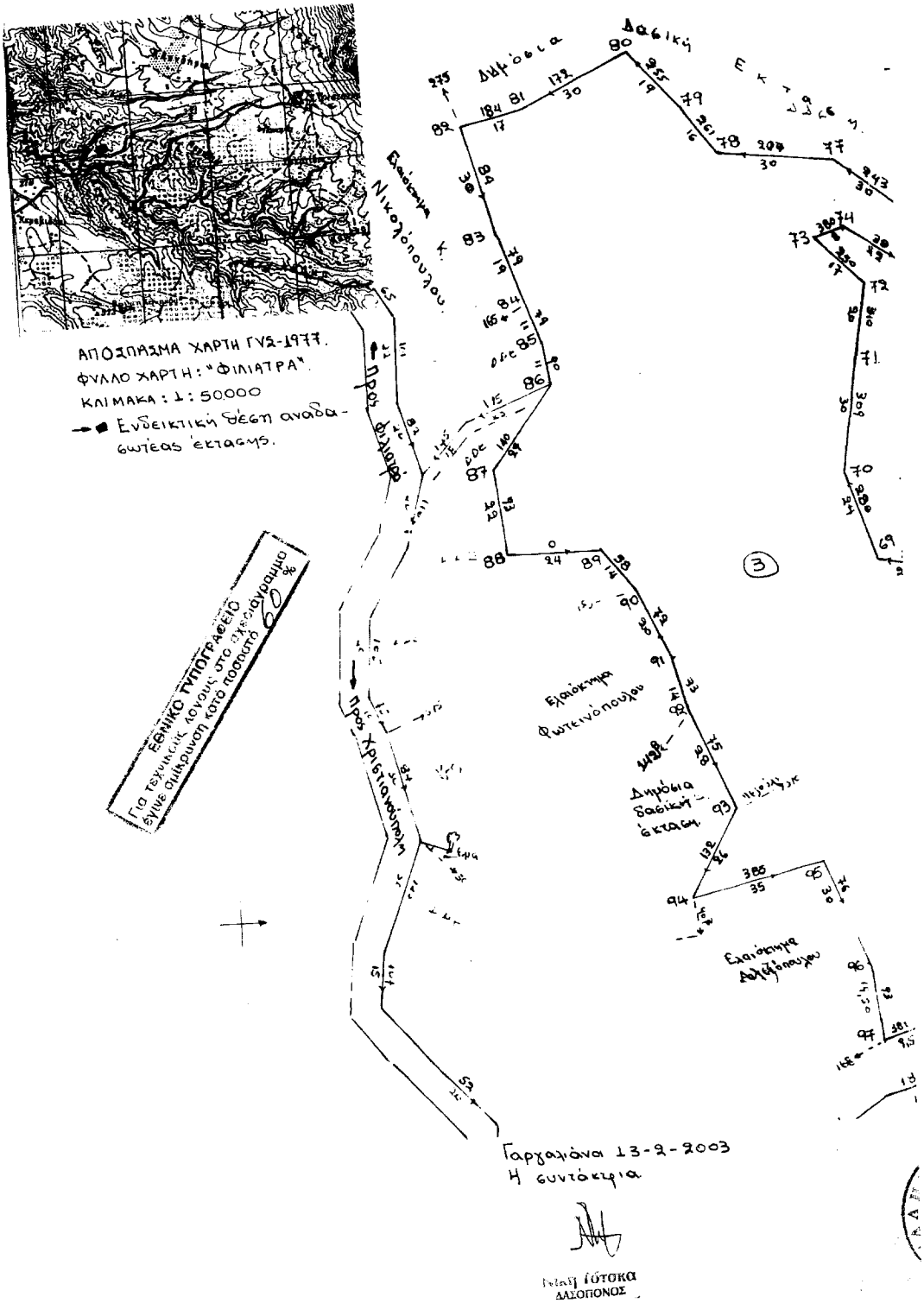

Γαργαλιάνα 13-2-2003
Η συντάκτρια

Μαρία Γότσκα
ΔΑΣΟΠΟΝΟΣ

ΣΧΕΔΙΑΓΡΑΜΜΑ

Αναδασωτέας δημόσιας δασικής έκτασης στη θέση "Τοπίχι" περιοχής Δημοτικού Διαμερίσματος Χριστιανούπολης του Δήμου Φιλιατρών.

ΥΠΟΜΝΗΜΑ

Τμήμα 1, 2 και 3: Αναδασωτέα δημόσια δασική έκταση.
Τμήμα 1: 24, 25, 26, 44, 45, 46, 24.
Εμβαδό: 0,550 στρέμματα.
Τμήμα 2: 53, 54, 55, 56, 57, 58, 59, 53.
Εμβαδό: 1,720 στρέμματα.
Τμήμα 3: 47, 48, 49, 50, 51, 52, 53, 60, 61, 62, 63, 64, 65, 66, 67, 68, 69, 70, 71, 72, 73, 74, 75, 76, 77, 78, 79, 80, 81, 82, 83, 84, 85, 86, 87, 88, 89, 90, 91, 92, 93, 94, 95, 96, 97, 98, 99, 47.
Εμβαδό: 23,600 στρέμματα.
ΣΥΝΟΛΟ ΕΜΒΑΔΟΥ: 25,870 στρέμματα.
Κλίμακα: 1:1000

Ανήκει στην αριθ. 1929/2003 απόφαση Γενικού Γραμματέα Περιφέρειας Πελοποννήσου (Διεύθυνση Δασών Μεσσηνίας).

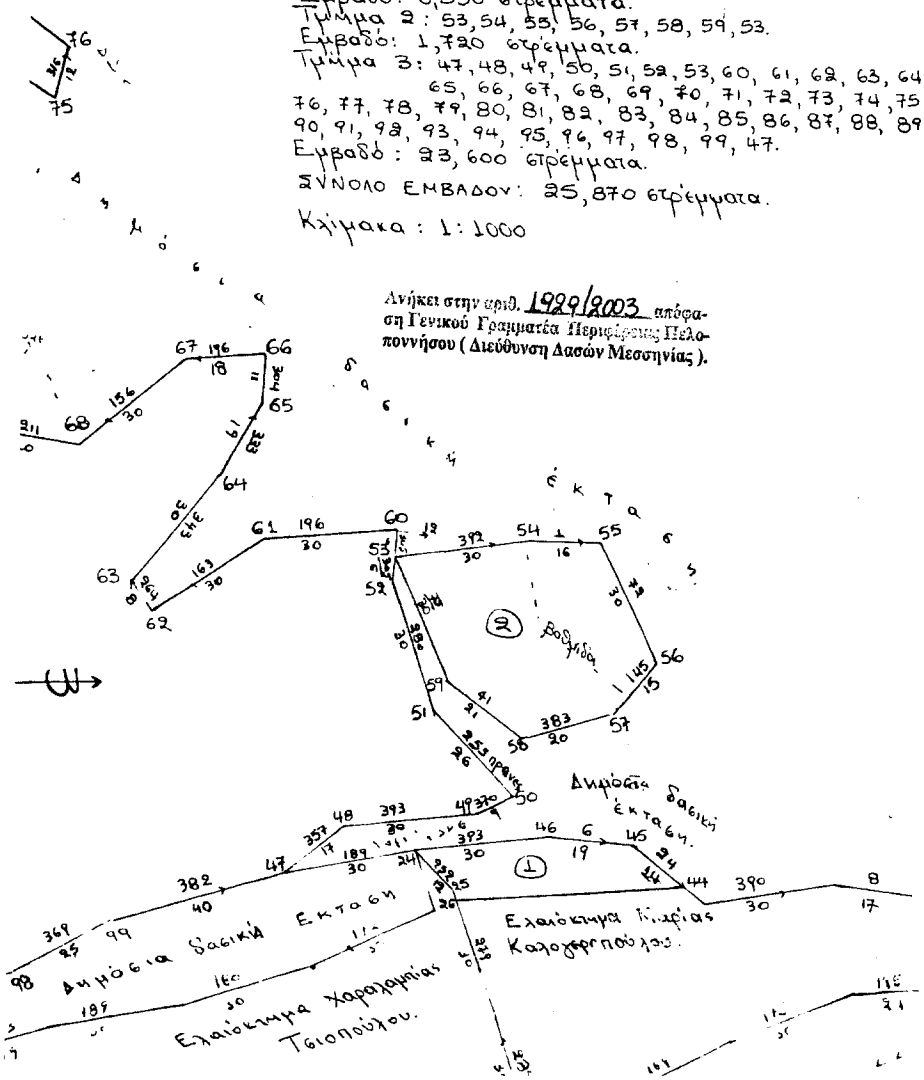

ΘΕΩΡΗΘΗΚΕ

Κυπαρισσία 23-4-2003
Ο Δασάρχης Κυπαρισσίας
Παπαδόπουλος
Δασολόγος

Καλαμάτα 13-5-2003
Ε.Γ.Γ.Π.Π.
Ο Διευθυντής Δασών
Παναγιώτης Μπαζίγος
Δασολόγος με βαθμό Δ/ντή