04005631006030008

5775

ΕΦΗΜΕΡΙΣ ΤΗΣ ΚΥΒΕΡΝΗΣΕΩΣ

ΤΗΣ ΕΛΛΗΝΙΚΗΣ ΔΗΜΟΚΡΑΤΙΑΣ

ΤΕΥΧΟΣ ΤΕΤΑΡΤΟ **Αρ. Φύλλου 563**

10 Ιουνίου 2003

ΠΕΡΙΕΧΟΜΕΝΑ

ΑΠΟΦΑΣΕΙΣ

Καθορισμός ορίων αιγιαλού, παραλίας και παλαιού αιγιαλού στην περιοχή της Παχειάς Άμμου, Δήμου Ιεράπετρας Ν. Λασιθίου 1

Κήρυξη έκταση 4,39 στρεμμάτων ως αναδασωτέας στη θέση «Μαραβίτσα- Κάτω Πλατανίτης» περιφέρειας Δημοτικού Διαμερίσματος Μολυκρείου Δήμου Αντιρρίου 2

ΑΠΟΦΑΣΕΙΣ

Αριθ. 1028772/2548/Β0010 (1)

Καθορισμός ορίων αιγιαλού, παραλίας και παλαιού αιγιαλού στην περιοχή της Παχειάς Άμμου, Δήμου Ιεράπετρας Ν. Λασιθίου.

Ο ΥΦΥΠΟΥΡΓΟΣ ΟΙΚΟΝΟΜΙΑΣ ΚΑΙ ΟΙΚΟΝΟΜΙΚΩΝ

Έχοντας υπόψη:

1. Τις διατάξεις του Ν. 2971/2001 (ΦΕΚ 285 τ.Α΄/ 19.12.2001) «Περί αιγιαλού και παραλίας».

2. Τις διατάξεις του Ν.Δ. 439/70 «περί συμπληρώσεως των διατάξεων περί αιγιαλού».

3. Τις διατάξεις του Ν. 3200/1955 «περί διοικητικής αποκέντρωσης» όπως αυτές τροποποιήθηκαν και ισχύουν σήμερα με τα Ν.Δ. 532/70, Β.Δ. 704/70, Β.Δ. 705/70, Β.Δ. 192/72, Π.Δ. 71/84, Π.Δ. 347/86, Ν. 2026/92 και Π.Δ. 97/93.

4. Τις διατάξεις του άρθρου 19 παρ. 5 του Ν. 2344/95, του άρθρου 52 παρ. 6 Ν.2218/94, του άρθρου 4 παρ. 7 του Ν. 2240/94, δυνάμει των οποίων αρμοδιότητες του Υπουργείου Οικονομικών που είχαν μεταβιβασθεί στους Νομάρχες ανήκουν στον Περιφερειακό Δ/ντή, σε συνδυασμό με αυτές του άρθρου 14 παρ. 2 του Ν. 2399/96 με τις οποίες προβλέπεται η κατάργηση των θέσεων των Περιφερειακών Δ/ντών, οι αρμοδιότητες πλέον του οποίου περιήλθαν στο Γενικό Γραμματέα της Περιφέρειας και ασκούνται από τον Αναπληρωτή Περιφερειακό Δ/ντή.

5. Τις διατάξεις του τέταρτου εδαφίου της παρ. 2 του άρθρου 1 και της παρ. 6 του ιδίου άρθρου του Ν. 2503/ 1997 «Διοίκηση, οργάνωση, στελέχωση της Περιφέρειας, ρύθμιση θεμάτων για την Τοπική Αυτοδιοίκηση και άλλες διατάξεις» (ΦΕΚ 107/Α), σύμφωνα με τις οποίες οι Περιφερειακές Υπηρεσίες του Υπουργείου Οικονομικών, που συγκροτούσαν την Περιφερειακή Διοίκηση του Νομού ή της Νομαρχίας, δεν υπήχθησαν στην ενιαία οργανική μονάδα της Περιφέρειας, ούτε καταργήθηκαν, αλλά αποτελούν από 1.9.1997, Υπηρεσίες του Υπουργείου Οικονομικών.

6. Το 28979/31.7.1997 έγγραφο της Δ/νσης Διοίκησης του Υπουργείου Εσωτερικών, Δημ. Διοίκησης και Αποκέντρωσης, σύμφωνα με το οποίο οι αρμοδιότητες του Γενικού Γραμματέα της Περιφέρειας σε θέματα Υπηρεσιών του Υπουργείου Οικονομικών, μεταφέρονται από 1.9.1997 στον Υπουργό Οικονομικών.

7. Την 1100383/1330/Α0006/31.10.2001 (ΦΕΚ 1485/τ.Β΄/ 31.10.2001) κοινή απόφαση των Πρωθυπουργού και Υπουργού Οικονομικών, «Περί ανάθεσης αρμοδιοτήτων του Υπουργού Οικονομικών στους Υφυπουργούς».

8. Την 1115093/1378/Α0006/17.12.2001 (ΦΕΚ 1720/τ.Β΄/ 21.12.2001) απόφαση του Υφυπουργού Οικονομικών, «Περί μεταβίβασης αρμοδιοτήτων του Υφυπουργού Οικονομικών, στο Γενικό Γραμματέα, στους Γενικούς Διευθυντές κ.λ.π. του Υπουργείου Οικονομικών», όπως αυτή τροποποιήθηκε με την 1041136/468/Α0006/18.5.2002 (ΦΕΚ 633/22.5.2002 τ.Β΄) Απόφαση του Υφυπουργού Οικονομίας και Οικονομικών.

9. Την από 24.10.2003 έκθεση της Επιτροπής καθορισμού των ορίων αιγιαλού, παραλίας και παλαιού αιγιαλού στην περιοχή Παχειάς Άμμου Δήμου Ιεράπετρας Ν. Λασιθίου και το από Οκτώβριο 2002 τοπογραφικό υψομετρικό και κτηματογραφικό διάγραμμα κλίμακας 1:500 το οποίο έχει συνταχθεί από την Πολιτικό Μηχανικό Τ.Ε. Καλοειδά Μαρία, σε μία (1) πινακίδα. Ελέγχθηκε για την ακρίβεια της αποτύπωσης στις 24.10.2002 από τον Τοπογράφο Μηχανικό της Κτηματικής Υπηρεσίας Λασιθίου Στάμο Κων/νο και θεωρήθηκε την ίδια ημερομηνία από την Τοπογράφο Μηχανικό Βασαρμίδου Ερωφίλη, υπάλληλο της Κτηματικής Υπηρεσίας Λασιθίου.

10. Το Φ.544.5/54/03/ΣΧ.75/27.1.2003 έγγραφο του Γενικού Επιτελείου Ναυτικού, αποφασίζουμε:

Επικυρώνουμε την από 24.10.2002 Έκθεση της κατά το άρθρο 3 του Ν. 2971/2001 αρμόδιας Επιτροπής περί χάραξης των ορίων αιγιαλού, παραλίας και παλαιού αιγιαλού,ατην περιοχή της Παχειάς Άμμου Δήμου Ιεράπετρας Ν. Λασιθίου, καθώς επίσης και το από Οκτώβριο 2002 τοπογραφικό, υψομετρικό και κτηματογραφικό διάγραμμα

κλίμακας 1:500 το οποίο έχει συνταχθεί από την Πολιτικό Μηχανικό Τ.Ε. Καλοειδά Μαρία σε μία (1) πινακίδα, ελέγχθηκε για την ακρίβεια της αποτύπωσης στις 24.10.2002 από τον Τοπογράφο Μηχανικό της Κτηματικής Υπηρεσίας Λασιθίου Στάμο Κων/νο και θεωρήθηκε την ίδια ημερομηνία από την Τοπογράφο Μηχανικό της Κτηματικής Υπηρεσίας Λασιθίου, Βασαρμίδου Ερωφίλη.

Στο τοπογραφικό αυτό διάγραμμα καθορίστηκε η οριογραμμή του αιγιαλού με κόκκινη συνεχή πολυγωνική γραμμή, με στοιχεία Α, Β, Γ, Δ, Ε, Ζ, Η, Θ, Ι, Κ, Λ.

Η οριογραμμή της παραλίας με κίτρινη συνεχή πολυγωνική γραμμή με στοιχεία Α΄, Β΄, Γ΄, Δ΄, Ε΄, Ζ΄, Η΄, Θ΄, Ι΄, Κ΄, Λ΄.

Η οριογραμμή του παλαιού αιγιαλού με κυανή συνεχή πολυγωνική γραμμή σε δύο τμήματα, με στοιχεία Η1, Η2, Η3, Η1 για το πρώτο τμήμα και Θ, Θ1, Θ2, Θ για το δεύτερο τμήμα.

Η ζώνη παραλίας έχει πλάτος 10 μέτρων για την εξυπηρέτηση των σκοπών της παρ. 2 του άρθρου 1 του Ν. 2971/2001.

Δεν υπάρχουν κτίσματα στη ζώνη παραλίας εκτός από κάποια τσιμεντένια τοιχεία, τα οποία ανήκουν στις εγκαταστάσεις του νταμαριού και από ένα παλαιό πολυβολείο. Στη ζώνη του αιγιαλού υπάρχει εγκαταλελειμμένο ερείπιο (πετρόχτιστο ασκεπές).

Η παρούσα απόφαση μαζί με την έκθεση της Επιτροπής και το τοπογραφικό διάγραμμα να δημοσιευθούν στην Εφημερίδα της Κυβερνήσεως.

Αθήνα, 13 Μαΐου 2003

Με εντολή Υφυπουργού
Ο Γενικός Διευθυντής
Δημ. Περιουσίας και Εθν. Κληρ/των
ΣΠ. Ι. ΣΤΑΘΗΣ

ΕΚΘΕΣΗ
Επιτροπής καθορισμού οριογραμμών αιγιαλού και παραλίας, στην περιοχή της Παχειάς Άμμου του Δήμου Ιεράπετρας

Στην Παχειά Άμμο του Δήμου Ιεράπετρας, σήμερα την 24 Οκτωβρίου 2002, οι κάτωθι:

1. Λαθιωτάκη Μαρία, Προϊσταμένη της Κτηματικής Υπηρεσίας Λασιθίου, ως Πρόεδρος της Επιτροπής.

2. Στάμος Κων/νος, Τοπογράφος Μηχανικός Τ.Ε., υπάλληλος της Κτηματικής Υπηρεσίας.

3. Παπουτσάκης Ζαχαρίας, Λιμενάρχης του Λ/Χ Αγίου Νικολάου.

4. Παυλίδης Ευάγγελος, Διευθυντής της Διεύθυνσης Πολεοδομίας της Νομαρχιακής Αυτοδιοίκησης Λασιθίου, αποτελούντες την επιτροπή καθορισμού οριογραμμών αιγιαλού, παραλίας και παλαιού αιγιαλού, όπως προβλέπεται από το άρθρο 3 του Ν. 2971/2001, που συγκροτήθηκε με την 1131/8.3.2002 απόφαση της Διευθύντριας της Οικονομικής Επιθεώρησης Κρήτης, μεταβήκαμε επί τόπου στην παραλία της κοινότητας Παχειάς Άμμου, του Δήμου Ιεράπετρας και αφού λάβαμε υπόψη:

1. Τις σχετικές διατάξεις του Ν. 2971/2001 (ΦΕΚ 285/Α/19.12.2001) «περί αιγιαλού, παραλίας και άλλες διατάξεις».

2. Την 1901/21.3.88 απόφαση του Νομάρχη Λασιθίου, η οποία δημοσιεύθηκε στο ΦΕΚ 299/Δ/28.4.1988 και με την οποία καθορίζονται οι οριογραμμές του αιγιαλού και της παραλίας, δυτικά του υπό καθορισμός τμήματος.

3. Την από 7.10.2002 αίτηση του Δημητρίου Ατσαλή, με την οποία ζητείται ο καθορισμός του αιγιαλού και της παραλίας στην εν λόγω περιοχή.

4. Το τοπογραφικό διάγραμμα, που συνέταξε η Πολιτικός Μηχανικός Τ.Ε. Καλοειδά Μαρία, σε μία (1) πινακίδα και σε κλίμακα 1:500, το οποίο ελέγχθηκε για την ακρίβεια της αποτύπωσης στις 24.10.2002 από τον Τοπογράφο Μηχανικό Τ.Ε. Στάμο Κων/νο και θεωρήθηκε την ίδια ημερομηνία από την Τοπογράφο Μηχανικό Βασαρμίδου Ερωφίλη.

5. Τα στοιχεία που προέκυψαν από τη σημερινή επιτόπια μετάβαση, σχετικά με τη μορφολογία της περιοχής.

6. Το γεγονός ότι οι οριογραμμένς του αιγιαλού και της παραλίας καθορίζονται για πρώτη φορά στην περιοχή, καθορίζουμε:

Στο ανωτέρω τοπογραφικό διάγραμμα, το οποίο συνοδεύει την παρούσα έκθεση της επιτροπής:

1. Την οριογραμμή του αιγιαλού με κόκκινη συνεχή πολυγωνική γραμμή, με στοιχεία Α, Β, Γ, Δ, Ε, Ζ, Η, Θ, Ι, Κ, Λ.

2. Την οριογραμμή της παραλίας με κίτρινη συνεχή πολυγωνική γραμμή, με στοιχεία Α΄, Β΄, Γ΄, Δ΄, Ε΄, Ζ΄, Η΄, Θ΄, Ι΄, Κ΄, Λ΄.

3. Την οριογραμμή του παλαιού αιγιαλού με μπλέ συνεχή πολυγωνική γραμμή, σε δύο τμήματα, με στοιχεία Η1, Η2, Η3, Η1 για το πρώτο τμήμα και Θ, Θ1, Θ2, Θ για το δεύτερο τμήμα.

4. Ζώνη παραλίας, πλάτους δέκα (10,0) μέτρων, για την εξυπηρέτηση των σκοπών της παραγράφου 2, του άρθρου 1 του Ν. 2971/2001.

Η επιτροπή αποφαίνεται ότι δεν υπάρχουν κτίσματα στη ζώνη της παραλίας, εκτός από κάποια τσιμεντένια τοιχεία, τα οποία ανήκουν στις εγκαταστάσεις του νταμαρίου, και από ένα παλαιό πολυβολείο. Στη ζώνη του αιγιαλού υπάρχει εγκαταλελειμένο ερείπιο (πετρόχτιστο, ασκεπές).

Οι κορυφές των οριογραμμών του αιγιαλού, της παραλίας και του παλαιού αιγιαλού, είναι εξαρτημένες από το κρατικό δίκτυο συντεταγμένων (ΕΓΣΑ 87) και εξασφαλίζονται από σταθερά τσιμεντένια κολωνάκια, που έχουν τοποθετηθεί κατά μήκος της αποτυπωθείσας έκτασης και περιγράφονται με τα στοιχεία Ρ1, Δ, Ρ3, Ρ4, Ρ5, Ρ6, Ρ7, Ρ8, Ι, Ρ10, Ρ11.

Οι συντεταγμένες των κορυφών σημειώνονται σε πίνακα, στο τοπογραφικό διάγραμμα.

Η Επιτροπή

Η Πρόεδρος
ΜΑΡΙΑ ΛΑΘΙΩΤΑΚΗ

Τα Μέλη
ΣΤΑΜΟΣ ΚΩΝΣΤΑΝΤΙΝΟΣ, ΖΑΧΑΡΙΑΣ ΠΑΠΟΥΤΣΑΚΗΣ
ΕΥΑΓΓΕΛΟΣ ΠΑΥΛΙΔΗΣ

ΑΠΟΣΠΑΣΜΑ ΧΑΡΤΗ ΚΛΙΜ 1: 50000
ΦΥΛΛΟ ΧΑΡΤΗ ΚΑΤΩ ΧΩΡΙΟΝ

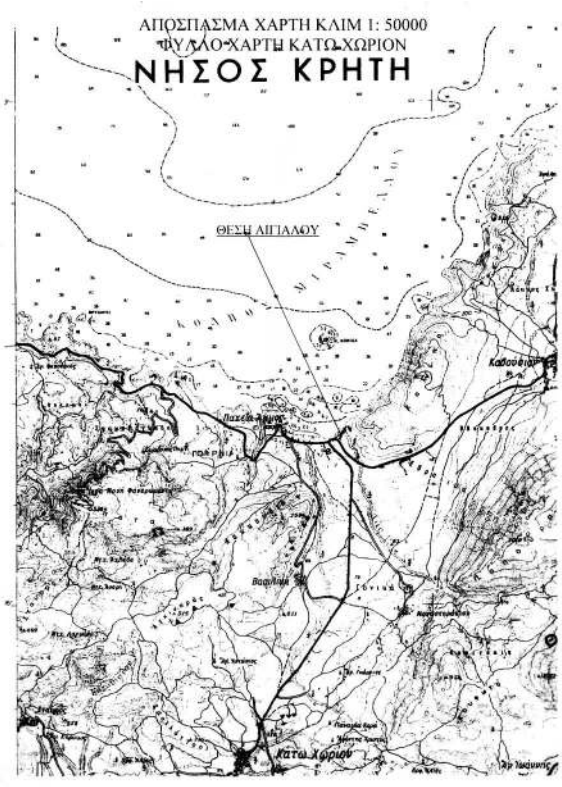

ΑΠΟΣΠΑΣΜΑ ΧΑΡΤΩΝ ΚΛΙΜ 1: 5000
Αριθμός Φύλλων Χαρτών 9635/8 & 9636/7

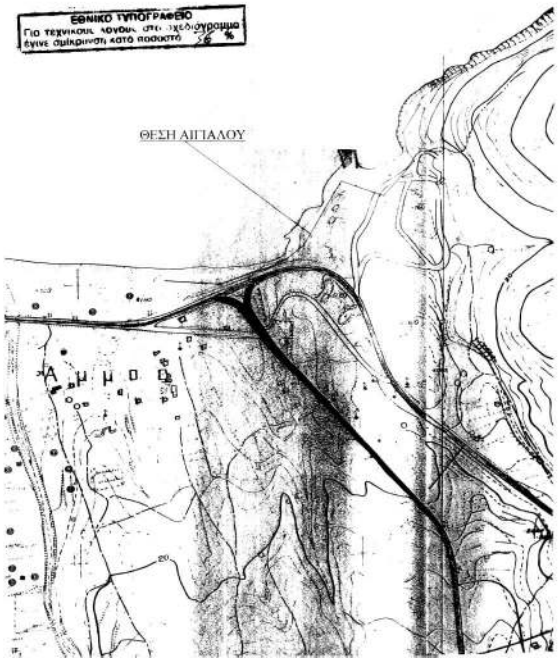

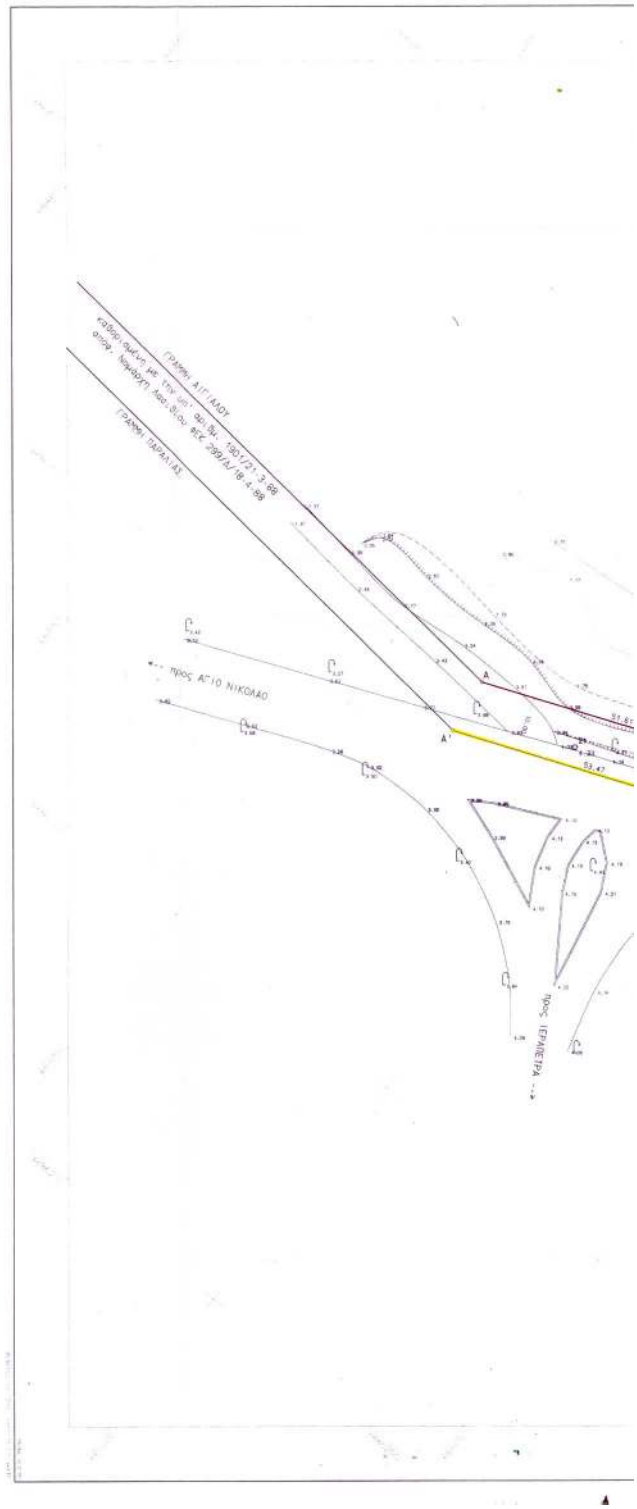

ΘΑΛΑΣΣΑ
ΓΡΑΜΜΗ ΑΙΓΙΑΛΟΥ
ΓΡΑΜΜΗ ΠΑΡΑΛΙΑΣ
ΠΡΟΣ ΖΗΠΕΙΑ

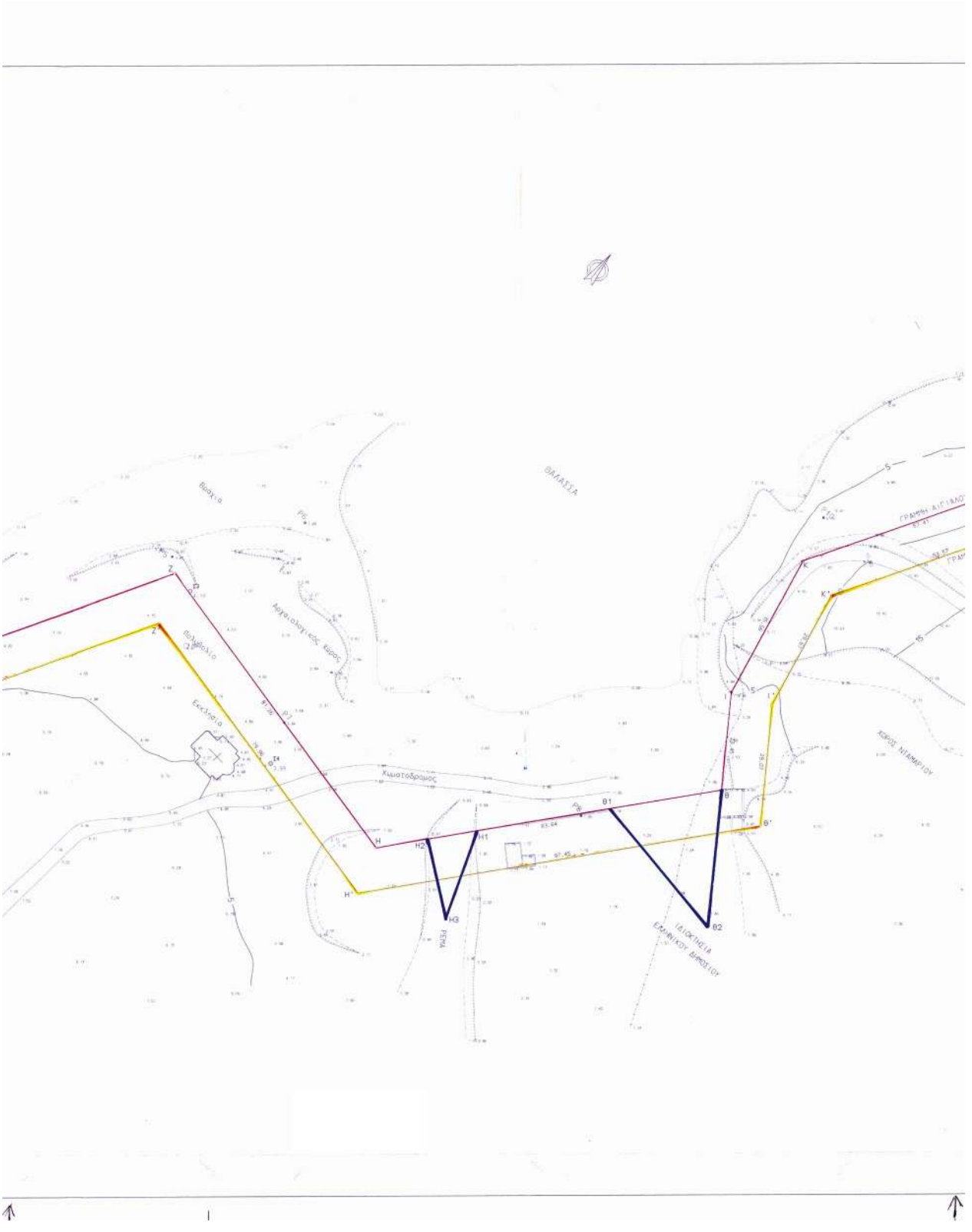
ΘΑΛΑΣΣΑ
Κυματοδρομος
ΙΔΙΟΚΤΗΣΙΑ
ΕΛΛΗΝΙΚΟΥ ΔΗΜΟΣΙΟΥ
ΚΕΡΟΣ ΝΤΑΜΑΡΙΟΥ



ΥΠΟΜΝΗΜΑ

Οι συντεταγμένες του σχεδίου είναι του κρατικού δικτύου (ΕΓΣΑ 87)
Τα τριγωνομετρικά σημεία εξαρτησης των μετρήσεων είναι το Τ59 (Χαλέπα) και το Τ56 (Φυλακιοί.

ΠΙΝΑΚΑΣ ΣΥΝΤΕΤΑΓΜΕΝΩΝ
ΚΟΡΥΦΩΝ ΑΙΓΙΑΛΟΥ ΠΑΡΑΛΙΑΣ ΚΑΙ ΠΑΛΑΙΟΥ ΑΙΓΙΑΛΟΥ

ΚΟΡΥΦΗ	X	Y
Α	664966.499	3886368.451
Β	665014.225	3886388.088
Γ	665049.589	3886397.848
Δ	665088.010	3886416.349
Ε	665119.534	3886440.911
Ζ	665187.626	3886553.850
Η	665266.334	3886533.657
Θ	665321.536	3886596.497
Ι	665308.535	3886616.007
Κ	665302.046	3886650.971
Λ	665332.036	3886699.926
Α'	664968.024	3886358.265
Β'	665017.469	3886378.610
Γ'	665053.117	3886388.447
Δ'	665093.312	3886407.803
Ε'	665127.141	3886434.162
Ζ'	665192.348	3886540.314
Η'	665269.795	3886522.445
Θ'	665334.111	3886595.660
Ι'	665317.993	3886619.848
Κ'	665312.578	3886649.022
Λ'	665340.563	3886694.703
Η1	665282.438	3886551.989
Η2	665274.584	3886543.049
Η3	665289.955	3886530.888
Θ1	665303.632	3886576.116
Θ2	665339.672	3886568.928

[redacted]

ΤΟΠΟΓΡΑΦΙΚΟ ΔΙΑΓΡΑΜΜΑ
ΚΑΘΟΡΙΣΜΟΥ ΟΡΙΩΝ ΑΙΓΙΑΛΟΥ - ΠΑΡΑΛΙΑΣ

ΠΕΡΙΟΧΗ: ΠΑΧΙΑ ΑΜΜΟΣ
ΔΗΜΟΥ: ΙΕΡΑΠΕΤΡΑΣ — ΕΝΔ: ΑΦΕΡΟΜΕΝΟΣ
ΝΟΜΟΥ: ΛΑΣΙΘΙΟΥ — ΔΗΜ-ΤΡΙΟΣ: ΑΓΙΑΛΗΣ

ΑΝΑΔΟΧΟΣ ΜΕΛΕΤΗΤΗΣ — ΥΠΟΓΡΑΦΗ
ΚΑΛΟΕΙΔΑ ΜΑΡΙΑ
ΠΟΛΙΤΙΚΟΣ ΜΗΧΑΝΙΚΟΣ - Τ.Ε.Δ.Μ.
Α.Μ./Τ.Ε.Ε. ΤΕΜ: 24644
ΣΤΕΛΝΙΑΛΟΥ 52 ΗΡΑΚΛΕΙΟ ΚΡΗΤΗΣ
ΤΗΛΕΦ: 311.479
ΑΦΜ: 042567086 - Δ' ΔΟΥ ΗΡΑΚΛΕΙΟΥ
ΠΑΡΤΑ ΚΑΤΑΣΕ ΔΑ — 10/2002

ΥΠΟΜΝΗΜΑ ΕΠΙΤΡΟΠΗΣ ΚΑΘΟΡΙΣΜΟΥ
ΟΡΙΩΝ ΑΙΓΙΑΛΟΥ - ΠΑΡΑΛΙΑΣ

κόκκινη γραμμή - οριογραμμή Αιγιάλου
κίτρινη γραμμή - οριογραμμή Παραλίας
μπλε γραμμή - οριογραμμή παλαιού Αιγιάλου
Το παρόν τοπογραφικό διάγραμμα συνοδεύει την από 24/10/2002 Εκθεση της επιτροπής καθορισμού ορίων Αιγιάλου και Παραλίας
Οι κορυφογραμμές εξασφαλίζονται όπως σημειώνεται στο διάγραμμα από σταθερά σημεία.
Δεν υπάρχουν κτίσματα στην Ζώνη Παραλίας

Καθορίζεται Ζώνη Παραλίας πλάτους 10.0 μετρων για εξυπηρέτηση των σκοπών της παρ.2 του αρθ.1 Ν.2971/2001
Η επιτροπή διεπίστωσε ότι υπάρχει παλαιός Αιγιαλός στα τμήματα Η1,Η2,Η3,Η1 και Θ1,Θ1,Θ2,Θ.

Η ΕΠΙΤΡΟΠΗ
Ο ΠΡΟΕΔΡΟΣ — ΤΑ ΜΕΛΗ
ΠΡΟΙΣΤΑΜΕΝΟΣ ΤΗΣ ΚΤΗΜΑΤΙΚΗΣ ΥΠΗΡΕΣΙΑΣ ΑΓΙΟΥ ΝΙΚΟΛΑΟΥ
ΑΔΑΜΟΠΟΥΛΟΥ ΜΑΡΙΑ
Εφοριακός ΠΕ/Α
ΣΤΑΜΟΣ ΚΩΝΣΤΑΝΤΙΝΟΣ
Τοπογράφος Μηχανικός Τ.Ε./Δ
ΠΑΠΑΝΙΚΟΛΑΟΥ Ζωκρατία
ΥΠΟΠΛΟΙΑΡΧΟΣ Λ.Σ.
ΕΥΑΡΕΣΤΟΣ ΠΑΛΑΙΟΛΟΓΟΣ
Πολ. Αστυνόμος με Β.Β.

ΕΛΕΓΧΟΣ ΓΙΑ ΤΗΝ ΑΚΡΙΒΕΙΑ ΤΗΣ ΑΠΟΤΥΠΩΣΗΣ
Άγιος Νικόλαος 24-10-2002
ΣΤΑΜΟΣ ΚΩΝΣΤΑΝΤΙΝΟΣ
Τοπογράφος Μηχανικός Τ.Ε./Δ
ΘΕΩΡΗΘΗΚΕ — Νικόλαος 24-10-2002
ΚΑΤΗΜΙΔΟΥ ΕΡΟΦΙΛΗ
ΠΟΛΙΤΙΚΟΣ ΜΗΧ/ΚΟΣ ΠΕ/Δ'
ΠΙΝΑΚ ΔΟΚ

ΤΡΙΓΩΝΟΜΕΤΡΙΚΗ ΕΞΑΡΤΗΣΗ: ΠΡΟΒΟΛΑ ΚΟ ΣΥΣΤΗΜΑ ΕΓΣΑ 87
ΥΨΟΜΕΤΡΙΚΗ ΑΘΕΤΗΡΙΑ: ΔΙΚΤΥΟ Γ.Υ.Σ.
ΜΕΘΟΔΟΣ ΑΠΟΤΥΠΩΣΗΣ: ΜΕ ΟΡΘΟΓΩΝΙΕΣ ΣΥΝΤΕΤΑΓΜΕΝΕΣ
ΗΜΕΡΟΜΗΝΙΑ ΑΠΟΤΥΠΩΣΗΣ: ΟΚΤΩΒΡΙΟΣ 2002

ΚΛΙΜΑΚΑ 1:500 — ΑΡ. ΣΧΕΔΙΟΥ
ΙΣΟΔΙΑΣΤΑΣΗ 1.00

Αριθ. 903 (2)

Κήρυξη έκταση 4,39 στρεμμάτων ως αναδασωτέας στη θέση «Μαραβίτσα- Κάτω Πλατανίτης» περιφέρειας Δημοτικού Διαμερίσματος Μολυκρείου Δήμου Αντιρρίου.

Ο ΓΕΝΙΚΟΣ ΓΡΑΜΜΑΤΕΑΣ ΠΕΡΙΦΕΡΕΙΑΣ
ΔΥΤΙΚΗΣ ΕΛΛΑΔΟΣ

Έχοντας υπόψη:

1. Τις διατάξεις «περί διοικητικής αποκέντρωσης».

2. Τις διατάξεις του άρθρου 117 παρ. 3 του Συντάγματος.

3. Τις διατάξεις του Ν. 998/79 «περί προστασίας δασών κ.λ.π.» και ειδικότερα:

α) του άρθρου 38 παρ. 1 και

β) του άρθρου 41 παρ. 1.

4. Τις α) 160417/1180/8.7.80,

β) 182447/3049/24.9.80 και

γ) 141823/4.2.83 διαταγές του Υπουργείου Γεωργίας.

5. Τις διατάξεις των άρθρων 1 παρ. 1, 2 παρ. 1 δ, 5 παρ. 3β, 6 παρ. 7 και 7 παρ. 2 του Ν. 2503/97 «Διοίκηση, Οργάνωση, Στελέχωση της Περιφέρειας».

6. Την 877/10.4.2003 πρόταση του Δασαρχείου Ναυπάκτου κηρύξεως αναδασωτέας έκτασης.

7. Την 186Γ.Γ./30.6.98 (ΦΕΚ 727/Β/98) απόφαση του Γενικού Γραμματέα Περιφέρειας Δυτικής Ελλάδος «περί ανάθεσης αρμοδιοτήτων», αποφασίζουμε:

Κηρύσσουμε αναδασωτέα, με φυσική ή τεχνητή αναγέννηση, με σκοπό την προστασία για την επαναδημιουργία της δασικής βλάστησης που καταστράφηκε από παρόνομη εκχέρσωση και την διατήρηση του χαρακτήρα της δασικής έκτασης ώστε να αποκλεισθεί η διάθεση αυτής για άλλο σκοπό, την παραπάνω δημόσια δασική έκταση των 4,39 στρεμμάτων που ανήκει στην κατηγορία των άρθρων 3 παρ 2 και 4 παρ 1ε, 2βγ του Ν. 998/79. Η ανωτέρω έκταση βρίσκεται στη θέση «Μαραβίτσα - Κάτω Πλατανίτης» περιφέρειας Δημοτικού Διαμερίσματος Μολυκρείου, Δήμου Αντιρρίου, προσδιορίζεται από τα στοιχεία: Α, Β, Γ, Δ, Ε, ΣΤ, Ζ, Η, Α και οριοθετείται ως ακολούθως:

Βόρεια: Επί πλευράς 11,84 και 20,92 μέτρων με μη Δασικής μορφής έκταση σύμφωνα με την 2/1999 απόφαση της Α΄ Ε.Ε. Δ.Α Νομού Αιτ/νίας.

Ανατολικά: Επί πλευράς 89,65 μέτρων με πρώην Δασικής μορφής εκτάσεις που έχουν εκχερσωθεί.

Δυτικά: Επί πλευράς 20,33 μέτρων όπως και Βόρεια και επί πλευράς 65,65 μέτρων με πρώην Δασικής μορφής εκτάσεις που έχουν εκχερσωθεί.

Νότια: Επί πλευράς 35,13 και 15,34 μέτρων με αγροτικής μορφής εκτάσεις.

Όπως φαίνεται στο συνημμένο διάγραμμα, που αποτελεί αναπόσπαστο μέρος της απόφασης αυτής.

Η απόφαση αυτή να δημοσιευθεί στην Εφημερίδα της Κυβερνήσεως.

Πάτρα, 2 Μαΐου 2003

Με εντολή Γενικού Γραμματέα Περιφέρειας
Ο Γενικός Διευθυντής κ.α.α.
Η Διευθύντρια
ΧΛΟΗ ΚΑΤΣΟΥΔΑ

ΤΟΠΟΓΡΑΦΙΚΟ ΔΙΑΓΡΑΜΜΑ

ΔΑΣΙΚΗΣ ΕΚΤΑΣΗΣ ΠΟΥ ΕΚΧΕΡΣΩΘΗΚΕ

ΘΕΣΗ : Μαραβίτσα - Κάτω Πλατανίτης Δ.Δ. Μολυκρείου Δήμου Αντιρρίου

ΕΜΒΑΔΟΝ (Α,Β,Γ,Δ,Ε,ΣΤ,Ζ,Η,Α)= 4.397,09 Μ2 ΚΛΙΜΑΚΑ 1: 2000

ΑΝΗΚΕΙ ΣΤΗΝ ΥΠ. ΑΡΙΘ. .....ΑΠΟΦΑΣΗ

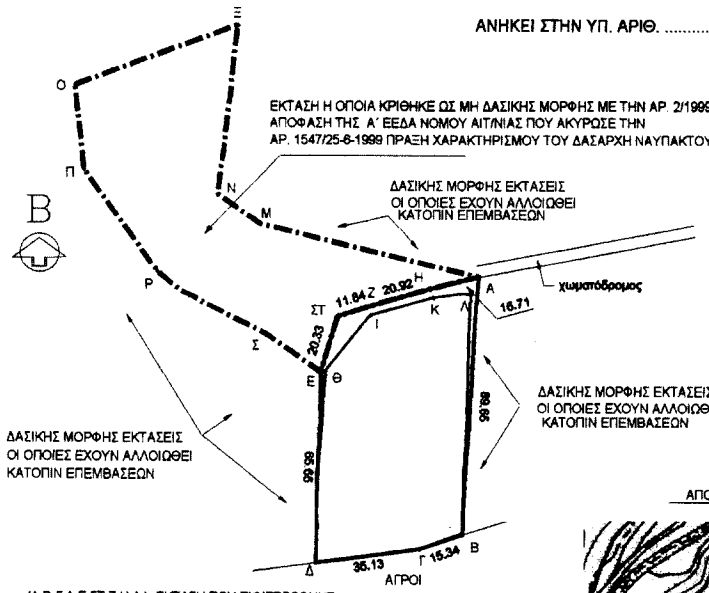

(Α,Β,Γ,Δ,Ε,ΣΤ,Ζ,Η,Α,): ΕΚΤΑΣΗ ΠΟΥ ΕΚΧΕΡΣΩΘΗΚΕ ΚΑΙ ΚΥΡΗΣΣΕΤΑΙ ΑΝΑΔΑΣΩΤΕΑ

(Λ,Β,Γ,Δ,Ο,Ι,Κ,Λ): ΕΚΤΑΣΗ ΠΑ ΤΗΝ ΟΠΟΙΑ ΥΠΟΒΛΗΘΗΚΕ Η ΑΡ. 3276/2002 ΑΙΤΗΣΗ ΠΑ ΠΡΑΞΗ ΧΑΡΑΚΤΗΡΙΣΜΟΥ

ΑΠΟΣΠΑΣΜΑ Φ.Χ. 1:5000 Γ.Υ.Σ. ΑΡ. 6215/4

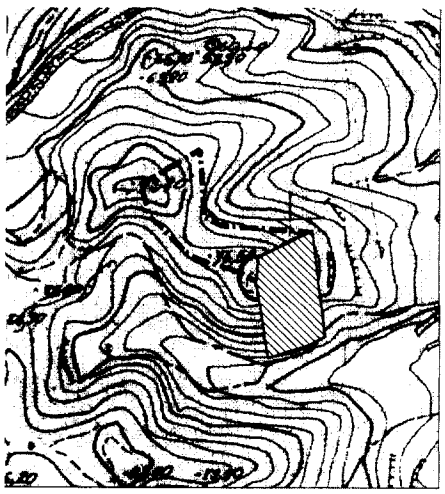

ΕΚΤΑΣΗ ΠΟΥ ΕΚΧΕΡΣΩΘΗΚΕ ΚΑΙ ΚΗΡΥΣΣΕΤΑΙ ΑΝΑΔΑΣΩΤΕΑ

Πίνακας Συντεταγμένων κορυφών σε αζιμουθιακή προβολή ΗΑΤΤ κέντρο Φ.Χ. 1:100.000 ΠΑΤΡΑ-ΝΑΥΠΑΚΤΟΣ φ=38ο, 16΄ λ=-1ο, 46΄

Α/Α	Χ	Ψ
Α	-17131.12	12866.45
Β	-17136.39	12776.95
Γ	-17150.93	12772.06
Δ	-17185.76	12767.47
Ε	-17184.27	12833.10
ΣΤ	-17178.60	12852.62
Ζ	-17167.38	12856.38
Η	-17147.30	12862.28

ΕΘΝΙΚΟ ΤΥΠΟΓΡΑΦΕΙΟ
Το τεχνικούς λόγους στο σχεδιάγραμμα έγινε σμίκρυνση κατά ποσοστό 78 %

Ναύπακτος 10 / 04 / 2003
Ο Δασάρχης Ναυπάκτου
Κύριος Ταλιγιάννης
ΠΕ Δασολόγος με βαθμό Διευθυντή

Ι.Π. Μεσολογγίου 21 / 4 /2003
Ο Δ/ντης Δασών Αιτ/νίας
Χρήστος Π. Φασούλας
ΔΙΕΥΘΥΝΤΗΣ

Πάτρα 21 / 5 /2003
Ο Δ/ντης Π. Δ. Ε.
ΧΛΟΗ ΚΑΤΣΟΥΔΑ
Δ/ΝΤΟΙΑ ΔΙΟΙΚΗΣΗΣ

ΑΠΟ ΤΟ ΕΘΝΙΚΟ ΤΥΠΟΓΡΑΦΕΙΟ