04005651006030008

ΕΦΗΜΕΡΙΣ ΤΗΣ ΚΥΒΕΡΝΗΣΕΩΣ

ΤΗΣ ΕΛΛΗΝΙΚΗΣ ΔΗΜΟΚΡΑΤΙΑΣ

ΤΕΥΧΟΣ ΤΕΤΑΡΤΟ **Αρ. Φύλλου 565**

10 Ιουνίου 2003

ΠΕΡΙΕΧΟΜΕΝΑ

ΑΠΟΦΑΣΕΙΣ

Εφαρμογή του άρθρου 1 του Ν. 653/77 για την βελτίωση -- διαπλάτυνση του υποτμήματος "Αρχή ΑΚ Θερμοπυλών - Νέα Κοίτη Σπερχειού (Χ.Θ. 18+000 έως Χ.Θ. 26+800)" του τμήματος Σκάρφεια - Λαμία του αυτ/μου ΠΑΘΕ, στο Νομό Φθιώτιδας. 1

Εφαρμογή του άρθρου 1 του Ν. 653/77 για την βελτίωση - διαπλάτυνση του τμήματος "Κ4-Κ5 Περιφερειακή Θεσσαλονίκης (57.1/2)" του κάθετου άξονα (57) της Εγνατίας Οδού. 2

Εφαρμογή του άρθρου 1 του Ν. 653/77 για τη "σύνδεση οδικών αξόνων προς Δοϊράνη - Ευζώνους / Γέφυρες Αξιού .Α. Περιοχή Ειδομένης - Ευζώνων από ΧΘ 0+000 ως ΧΘ 3+346,84. 3

Συμπλήρωση της 3444/18.1.1996 απόφασης Γενικού Γραμματέα Περιφέρειας Στερεάς Ελλάδος "περί κήρυξης αναδασωτέας έκτασης, εμβαδού 12.500 στρεμμάτων, στη θέση "Μοναχού" περιφέρειας Κοινότητας Μαρτίνου, Ν. Φθ/δας". 4

Τροποποίηση των όρων δόμησης του από 25.7.2001 Π.Δ/τος Δήμου Εχεδώρου, Νομού Θεσσαλονίκης. 5

Μερική ακύρωση της 11253/11.4.1997 απόφασης Νομάρχη Φλώρινας με θέμα "Τροποποίηση ρυμοτομικού σχεδίου Δήμου Αμυνταίου, Ν. Φλώρινας στα οικοδομικά τετράγωνα 218 και 212 των επεκτάσεων του Δ. Αμυνταίου και καθορισμός χώρου ανέγερσης κτιρίου Ι.Κ.Α. και όρων και περιορισμών δόμησης αυτού". 6

Κήρυξη κοινόχρηστης δασικής έκτασης ως αναδασωτέας 5,711 στρεμ. στη θέση Δενδράκια Δ.Δ. Δυσβάτου Δήμου Ορεινού. 7

Κήρυξη αναδασωτέας Έκτασης εμβαδού 97,50 τ.μ., στην θέση "Λίμνες", Δημ. Διαμ. Γαλατσάδων - Καματριάδων, Δήμου Ιστιαίας, Νομού Ευβοίας. 8

ΑΠΟΦΑΣΕΙΣ

Αριθ. Δ12/0/34178 (1)

Εφαρμογή του άρθρου 1 του Ν. 653/77 για την βελτίωση - διαπλάτυνση του υποτμήματος "Αρχή ΑΚ Θερμοπυλών - Νέα Κοίτη Σπερχειού (Χ.Θ. 18+000 έως Χ.Θ. 26+800)" του τμήματος Σκάρφεια - Λαμία του αυτ/μου ΠΑΘΕ, στο Νομό Φθιώτιδας.

Ο ΥΦΥΠΟΥΡΓΟΣ ΠΕΡΙΒΑΛΛΟΝΤΟΣ, ΧΩΡΟΤΑΞΙΑΣ ΚΑΙ ΔΗΜΟΣΙΩΝ ΕΡΓΩΝ

Έχοντας υπόψη:

1. Τις διατάξεις του Ν. 653/77 "Περί υποχρεώσεως των παροδίων ιδιοκτητών για τη διάνοιξη οδών κ.λπ.", όπως τροποποιήθηκε και συμπληρώθηκε με τους Ν. 960 (άρθρο 9 παρ. 4), Ν. 947/79 (άρθρο 62 παρ. 9 και 10), Ν. 1349/83 (άρθρο 14) και Ν. 1418/84 (άρθρο 25) σε συνδυασμό με την Α1/0/2/7/12.3.85 απόφαση Υπουργού ΠΕΧΩΔΕ.

2. Τις διατάξεις του Π.Δ. 929/1979 "Περί εκτελέσεως του άρθρου 1 του Ν. 653/1977".

3. Τις διατάξεις του Π.Δ. 69/88 "Περί Οργανισμού της Γενικής Γραμματείας Δημοσίων Έργων".

4. Το Ν. 2882/01 ΦΕΚ 17Α΄/2001 "Κώδικας Αναγκαστικών Απαλλοτριώσεων".

5. Τη Δ12/30945/16.3.89 (Ε.30) Εγκύκλιο του Υπουργού ΠΕΧΩΔΕ.

6. Τη Δ16α/04/773/29.11.90 κοινή απόφαση Υπουργού Προεδρίας της Κυβέρνησης και του Αναπληρωτή Υπουργού ΠΕΧΩΔΕ για την εξαίρεση Διοικητικών πράξεων ή εγγράφων από τον κανόνα των τριών υπογραφών.

7. Τη Δ16α/01/29/Α.Φ.1/15.1.1996 απόφαση τοποθέτησης Γενικών Διευθυντών.

8. Την απόφαση Δ17/01/79/Φ.Θ.2.2.1/24.8.89 (ΦΕΚ 666 Β΄) του Υπουργού ΠΕΧΩΔΕ περί μεταβιβάσεως αρμοδιοτήτων στο Γεν. Γραμματέα κ.λπ., όπως τροποποιήθηκε και συμπληρώθηκε με την απόφαση Δ17α/02/100/Φ.Θ. 2.2.1/19.10.89 του ιδίου.

9. Το Ν. 2052/92 και την Εγκύκλιο Δ12/35572/23.7.92 με την οποία παρέχονται διευκρινίσεις και οδηγίες για την εφαρμογή του Ν. 2052/92.

10. Την Υ6/2001 απόφαση ανάθεσης αρμοδιοτήτων στους Υφυπουργούς ΠΕΧΩΔΕ Ιωάννη Τσακλίδη και Ροδούλα Ζήση.

11. Το ΚΑ/ΦΜΛΜ7.3/ΜΕ2/οικ/92003/18.3.2003 έγγραφο της "ΕΥΔΕ - ΠΑΘΕ" με το οποίο υποβλήθηκε στη Δ/νση Δ12 το υπόψη κτηματολόγιο.

12. Τη Δ12/0/33550/22.4.2003 απόφαση έγκρισης Κτηματολογίου, αποφασίζουμε:

Ορίζουμε ότι:

1. Ο αυτ/μος ΠΑΘΕ βελτιώνεται - διαπλατύνεται στο υποτμήμα "Αρχή ΑΚ Θερμοπυλών - Νέα Κοίτη Σπερχειού (Χ.Θ. 18+000 έως Χ.Θ. 26+800)" του τμήματος Σκάρφεια - Λαμία, στο Νομό Φθιώτιδας.

2. Έχουν εφαρμογή οι διατάξεις του άρθρου 1 του Ν. 653/77.

Η απόφαση αυτή να δημοσιευθεί στην Εφημερίδα της Κυβερνήσεως.

Καλλιθέα, 26 Μαΐου 2003

Ο ΥΦΥΠΟΥΡΓΟΣ

Ι. ΤΣΑΚΛΙΔΗΣ

Αριθ. Δ12/0/34148 (2)

Εφαρμογή του άρθρου 1 του Ν. 653/77 για την βελτίωση - διαπλάτυνση του τμήματος "Κ4-Κ5 Περιφερειακή Θεσσαλονίκης (57.1/2)" του κάθετου άξονα (57) της Εγνατίας Οδού.

Ο ΥΦΥΠΟΥΡΓΟΣ
ΠΕΡΙΒΑΛΛΟΝΤΟΣ, ΧΩΡΟΤΑΞΙΑΣ ΚΑΙ ΔΗΜΟΣΙΩΝ ΕΡΓΩΝ

Έχοντας υπόψη:

1. Τις διατάξεις του Ν. 653/77 "Περί υποχρεώσεως των παρόδιων ιδιοκτητών για τη διάνοιξη οδών κ.λπ.", όπως τροποποιήθηκε και συμπληρώθηκε με τους Ν. 960 (άρθρο 9 παρ. 4), Ν. 947/79 (άρθρο 62 παρ. 9 και 10), Ν. 1349/83 (άρθρο 14) και Ν. 1418/84 (άρθρο 25) σε συνδυασμό με την Α1/0/2/7/12.3.85 απόφαση Υπουργού ΠΕΧΩΔΕ.

2. Τις διατάξεις του Π.Δ. 929/1979 "Περί εκτελέσεως του άρθρου 1 του Ν. 653/1977".

3. Τις διατάξεις του Π.Δ. 69/88 "Περί Οργανισμού της Γενικής Γραμματείας Δημοσίων Έργων".

4. Το Ν. 2882/01 ΦΕΚ 17Α΄/2001 "Κώδικας Αναγκαστικών Απαλλοτριώσεων".

5. Τη Δ12/30945/16.3.89 (Ε.30) Εγκύκλιο του Υπουργού ΠΕΧΩΔΕ.

6. Τη Δ16α/04/773/29.11.90 κοινή απόφαση Υπουργού Προεδρίας της Κυβέρνησης και του Αναπληρωτή Υπουργού ΠΕΧΩΔΕ για την εξαίρεση Διοικητικών πράξεων ή εγγράφων από τον κανόνα των τριών υπογραφών.

7. Τη Δ16α/01/29/Α.Φ.1/15.1.1996 απόφαση τοποθέτησης Γενικών Διευθυντών.

8. Την απόφαση Δ17/01/79/Φ.Θ.2.2.1/24.8.89 (ΦΕΚ 666 Β΄) του Υπουργού ΠΕΧΩΔΕ περί μεταβιβάσεως αρμοδιοτήτων στο Γεν. Γραμματέα κ.λπ., όπως τροποποιήθηκε και συμπληρώθηκε με την απόφαση Δ17α/02/100/Φ.Θ. 2.2.1/19.10.89 του ιδίου.

9. Το Ν. 2052/92 και την Εγκύκλιο Δ12/35572/23.7.92 με την οποία παρέχονται διευκρινίσεις και οδηγίες για την εφαρμογή του Ν. 2052/92.

10. Την Υ6/2001 απόφαση ανάθεσης αρμοδιοτήτων στους Υφυπουργούς ΠΕΧΩΔΕ Ιωάννη Τσακλίδη και Ροδούλα Ζήση.

11. Τα Α54292/7.3.2003 και Α56811/18.4.2003 έγγραφα της "ΕΓΝΑΤΙΑΣ ΟΔΟΥ Α.Ε." με τα οποία υποβλήθηκε στη Δ/νση Δ12 το υπόψη κτηματολόγιο.

12. Τη Δ12/32326/8.5.2003 απόφαση έγκρισης Κτηματολογίου, αποφασίζουμε:

Ορίζουμε ότι:

1. Η Εγνατία Οδός βελτιώνεται - διαπλατύνεται στο τμήμα "Κ4-Κ5 Περιφερειακή Θεσσαλονίκης (57.1/2)" του κάθετου άξονα της (57).

2. Έχουν εφαρμογή οι διατάξεις του άρθρου 1 του Ν. 653/77.

Η απόφαση αυτή να δημοσιευθεί στην Εφημερίδα της Κυβερνήσεως.

Καλλιθέα, 23 Μαΐου 2003

Ο ΥΦΥΠΟΥΡΓΟΣ

Ι. ΤΣΑΚΛΙΔΗΣ

Αριθ. οικ. 2267 (3)

Εφαρμογή του άρθρου 1 του Ν. 653/77 για τη "σύνδεση οδικών αξόνων προς Δοϊράνη - Ευζώνους / Γέφυρες Αξιού .Α. Περιοχή Ειδομένης - Ευζώνων από ΧΘ 0+000 ως ΧΘ 3+346,84.

Ο ΓΕΝΙΚΟΣ ΓΡΑΜΜΑΤΕΑΣ
ΠΕΡΙΦΕΡΕΙΑΣ ΚΕΝΤΡΙΚΗΣ ΜΑΚΕΔΟΝΙΑΣ

Έχοντας υπόψη:

1. Τις διατάξεις του Ν. 653/77 (ΦΕΚ 214 Α΄/5.8.77) "Περί υποχρεώσεως των παροδίων ιδιοκτητών για τη διάνοιξη οδών κ.λπ.", όπως τροποποιήθηκε και συμπληρώθηκε με τους Ν. 960(άρθρο 9 παρ. 4),Ν 947 (άρθρο 6 παρ. 9 και 10), Ν. 1349 (άρθρο 14) και Ν. 1418/84 (άρθρο 25) σε συνδυασμό με την Α1/0/2/7/12.3.85 απόφαση Υπουργού ΠΕΧΩΔΕ και του Ν. 2052/92 και την Εγκύκλιο Δ12/35572/23.7.92.

2. Τις διατάξεις του Π.Δ. 929/79 "περί εκτελέσεως του άρθρου 1 του Ν. 653/77".

3. Τις διατάξεις του Ν. 2882/2001 (ΦΕΚ Α΄ 17/6.2.2001) περί αναγκαστικών Απαλλοτριώσεων Ακινήτων.

4. Τις δ/ξεις του Ν. 1558/85 "Κυβέρνηση και Κυβερνητικά Όργανα.

5. Τον Ν. 1622/86 "Τοπική Αυτοδιοίκηση - Περιφερειακή ανάπτυξη και δημοκρατικός προγραμματισμός" και τον Ν. 1832/89.

6. Το Π.Δ. 51/1987 "Καθορισμός των Περιφερειών της χώρας για το σχεδιασμό της περιφερειακής ανάπτυξης".

7. Τις δ/ξεις του Π.Δ. 71/93 "Καθορισμός αρμοδιοτήτων που διατηρούνται από τον Υπουργό και τις Περιφερειακές αρχές ή όργανα διανομαρχιακού επιπέδου της ΓΓΔΕ του ΥΠΕΧΩΔΕ".

8. Τις διατάξεις του Ν. 2503/97(ΦΕΚ 107/Α΄/97) "Διοίκηση, οργάνωση, στελέχωση της Περιφέρειας, ρύθμιση θεμάτων για την Τοπική Αυτοδιοίκηση και άλλες διατάξεις".

9. Την 1431/22.4.2003 απόφαση ΔΔΕ/ΠΚΜ έγκρισης του Κτηματολογίου, αποφασίζουμε:

Ορίζουμε ότι α) ο οδικός άξονας προς Δοϊράνη - Ευζώνους/Γέφυρες Αξιού Α΄ Περιοχή Ειδομένης - Ευζώνων αποτελεί διάνοιξη από ΧΘ 0+000 μέχρι ΧΘ 3+346,84,

και β) έχουν εφαρμογή οι διατάξεις του άρθρου 1 του Ν. 653/77.

Η απόφαση αυτή να δημοσιευθεί στην Εφημερίδα της Κυβερνήσεως.

Θεσσαλονίκη, 22 Απριλίου 2003

Ο Γενικός Γραμματέας Περιφέρειας
ΗΛΙΑΣ ΛΙΑΚΟΠΟΥΛΟΣ

Αριθ. 1264 (4)

Συμπλήρωση της 3444/18.1.1996 απόφασης Γενικού Γραμματέα Περιφέρειας Στερεάς Ελλάδος "περί κήρυξης αναδασωτέας έκτασης, εμβαδού 12.500 στρεμμάτων, στη θέση "Μοναχού" περιφέρειας Κοινότητας Μαρτίνου, Ν. Φθ/δας".

Ο ΓΕΝΙΚΟΣ ΓΡΑΜΜΑΤΕΑΣ
ΠΕΡΙΦΕΡΕΙΑΣ ΣΤΕΡΕΑΣ ΕΛΛΑΔΑΣ

Έχοντας υπόψη:

1. Τις διατάξεις της παρ. 3 του άρθρου 117 του Συντάγματος.

2. Τις διατάξεις του Ν. 2503/97 "Διοίκηση, Οργάνωση, Στελέχωση της Περιφέρειας κ.λπ.".

3. Τις διατάξεις του Ν. 998/79 "Περί προστασίας των Δασών κ.λπ.", και συγκεκριμένα:

α) του άρθρου 41 παρ. 1 β) του άρθρου 38 παρ. 1.

4. Τις διαταγές του Υπουργείου Γεωργίας:

α) 160417/1180/8.7.80 β) 182447/3049/24.9.80.

5. Τις διατάξεις του άρθρου 29 του Ν. 2081/1992.

6. Την 3444/18.11.1996 απόφαση του Γενικού Γραμματέα Περιφέρειας Στερεάς Ελλάδας με την οποία κηρύχθηκε αναδασωτέα έκταση εμβαδού 12.500 στρεμμάτων στη θέση "Μοναχού" περιφέρειας Κοινότητος Μαρτίνου, Ν. Φθ/δας.

7. Την 1433/26.5.1997 τροποποίηση της 3444/18.11.96 απόφασης Γ.Γ.Π.Σ.Ε.

8. Την 6747/29.9.97 απόφαση του Γ.Γ.Π.Σ.Ε "Μεταβίβαση αρμοδιοτήτων στους Προϊσταμένους των Δασικών Υπηρεσιών" και την εξακολούθηση αυτής με την 1667/8.4.2002 (ΦΕΚ 480 Β΄/18/4/2002) όμοια, αποφασίζουμε:

Τη συμπλήρωση της παρ. 2 του αποφασιστικού μέρους της 3444/18.11.1996 απόφασης του Γενικού Γραμματέα Περιφέρειας Στερεάς Ελλάδας, με τη φράση:

"... καθώς επίσης εξαιρούνται της κήρυξης ως αναδασωτέων και οι εκτάσεις οι ευρισκόμενες εντός της συνολικής καείσης έκτασης που νόμιμα στα πλαίσια της Δασικής Νομοθεσίας, έχει εγκριθεί η αλλαγή χρήσης τους μέχρι το έτος 1996 και των οποίων η ακριβής θέση θα διαπιστώνεται από αυτοψία και σχετική φωτοερμηνεία Δασολόγου της Δασικής Υπηρεσίας".

Κατά το λοιπά ισχύουν οι 3444/18.11.96 και 1433/26.5.97 αποφάσεις μας.

Η απόφαση αυτή να δημοσιευθεί στην Εφημερίδα της Κυβερνήσεως.

Λαμία, 5 Μαΐου 2003

Με εντολή Γενικού Γραμματέα Περιφέρειας
Ο Διευθυντής Δασών
ΠΑΥΛΟΣ ΑΠΟΣΤΟΛΟΠΟΥΛΟΣ

Αριθ. 29/11656/ΠΣΚ/316 (5)

Τροποποίηση των όρων δόμησης του από 25.7.2001 Π.Δ/τος Δήμου Εχεδώρου, Νομού Θεσσαλονίκης.

Ο ΝΟΜΑΡΧΗΣ ΘΕΣΣΑΛΟΝΙΚΗΣ

Έχοντας υπόψη:

1. Τις διατάξεις των άρθρων 152, 153, 154, 160, 243, του Π.Δ. της 14/27.7.1999 "Κώδικας Βασικής Πολεοδομικής Νομοθεσίας", (ΦΕΚ 580/Δ), και του άρθρου 19 του Ν. 1577/1985 "Γ.Ο.Κ." (ΦΕΚ 148/Α), όπως ισχύουν.

2. Τις διατάξεις του άρθρου 29 του Ν. 2831/2000 "τροποποίηση των διατάξεων του Ν. 1577/1985 "Γενικός Οικοδομικός Κανονισμός και άλλες πολεοδομικές διατάξεις" όπως αντικαταστάθηκαν με το άρθρο 10 του Ν. 3044/2002 "Μεταφορά Συντελεστή Δόμησης κ.λπ." (ΦΕΚ 197 Α).

3. Τις διατάξεις του Ν. 2218/94 "ίδρυση Νομαρχιακής Αυτοδιοίκησης κ.λπ." (ΦΕΚ 90/Α), όπως τροποποιήθηκαν και συμπληρώθηκαν με το Ν. 2242/94 "συμπλήρωση διατάξεων για τη νομαρχιακή αυτοδιοίκηση και άλλες διατάξεις" (ΦΕΚ 153/Α).

4. Την 21/31.3.95 απόφαση του Νομαρχιακού Συμβουλίου Θεσσαλονίκης "Οργανισμός Εσωτερικής Υπηρεσίας της Νομαρχιακής Αυτοδιοίκησης Θεσσαλονίκης" (ΦΕΚ 392/Β/11.4.95).

5. Την 271/2002 απόφαση του Δημοτικού Συμβουλίου Δήμου Εχεδώρου.

6. Την 68/2003 πράξη του Συμβουλίου Χωροταξίας Οικισμού και Περιβάλλοντος του Νομού Θεσσαλονίκης (Συνεδρία 6η της 22.4.2003) μετά την σχετική από 21.4.2003 εισήγηση του Τμήματος Πολεοδομικών Σχεδίων και Κανόνων όπου εκτίθεται το σκεπτικό για τη νομική και ουσιαστική διάσταση του θέματος.

7. Τη διαπίστωση ότι τηρούνται οι προϋποθέσεις που θέτει η παρ. 4 του άρθρου 29 του Ν. 2831/2000, όπως ισχύει.

8. Τις διατάξεις του άρθρου 29Α του Ν. 1558/85 όπως αυτό προστέθηκε με το άρθρο 27 του Ν. 2081/92 (ΦΕΚ 154/Α) και τη διαπίστωση ότι από τις διατάξεις της παρούσας δεν προκαλείται δαπάνη σε βάρος του κρατικού προϋπολογισμού ή του Δήμου Εχεδώρου.

9. Την 10/6943/13.3.2003 απόφαση του Νομάρχη Θεσσαλονίκης "παροχή εξουσιοδότησης για υπογραφή εγγράφων "Με εντολή Νομάρχη" στο Βοηθό Νομάρχη Ευστάθιο Αβραμίδη, αποφασίζουμε:

Άρθρο 1

Εγκρίνεται η τροποποίηση των όρων δόμησης του από 25.7.2001 Προεδρικού Διατάγματος (ΦΕΚ 674/Δ/14.8.2001) και ειδικότερα του άρθρου 6 αυτού και μόνον όσον αφορά τις περιοχές του Τομέα ΙΥΒ (επέκταση) και VB (επέκταση), στους όρους και περιορισμούς δόμησης των οποίων προστίθενται τα παρακάτω:

"Την συμπλήρωση του πολεοδομικού κανονισμού που εγκρίθηκε με το από 25.7.2001 Προεδρικό Διάταγμα (ΦΕΚ 674/Δ/14.8.2001), ως εξής:

Στους τομείς ΙΥΒ (επέκταση) και VB (επέκταση), τα οικόπεδα που θα προκύψουν από την οριστική πράξη εφαρμογής, θεωρούνται άρτια και οικοδομήσιμα εφόσον έχουν:

α) ελάχιστο εμβαδόν: εκατό πενήντα (150.00) τετραγωνικά μέτρα,

β) ελάχιστο πρόσωπο: δέκα (10,00) μέτρα,

γ) στο οικοδομήσιμο τμήμα τους εγγράφεται κάτοψη κτιρίου με ελάχιστη επιφάνεια πενήντα (50,00) τ.μ. και ελάχιστη πλευρά πέντε (5.00) μέτρα και

δ) δεν προέρχονται από ιδιοκτησίες που δημιουργήθηκαν από κατάτμηση που έγινε κατά παράβαση των διατάξεων του από 10.10.1985 Π.Δ/τος (Δ 689).

Άρθρο 2

Η ισχύς της απόφασης αυτής αρχίζει από τη δημοσίευσή της.

Η απόφαση αυτή να δημοσιευθεί στην Εφημερίδα της Κυβερνήσεως.

Θεσσαλονίκη, 16 Μαΐου 2003

Με εντολή Νομάρχη
Ο Βοηθός Νομάρχη
ΕΥΣΤΑΘΙΟΣ ΑΒΡΑΜΙΔΗΣ

Αριθ. 1545 (6)

Μερική ακύρωση της 11253/11.4.1997 απόφασης Νομάρχη Φλώρινας με θέμα "Τροποποίηση ρυμοτομικού σχεδίου Δήμου Αμυνταίου, Ν. Φλώρινας στα οικοδομικά τετράγωνα 218 και 212 των επεκτάσεων του Δ. Αμυνταίου και καθορισμός χώρου ανέγερσης κτιρίου Ι.Κ.Α. και όρων και περιορισμών δόμησης αυτού".

Ο ΝΟΜΑΡΧΗΣ ΦΛΩΡΙΝΑΣ

Έχοντας υπόψη:

1. Τις δ/ξεις του Ν.Δ/τος της 17.7.1923 "περί σχεδίων πόλεων και κωμών του κράτους".

2. Τις δ/ξεις του Π.Δ/τος 24/14.5.1985 (ΦΕΚ 225Δ΄/85) "Μεταβίβαση αρμοδιοτήτων στους Νομάρχες".

3. Τις δ/ξεις του άρθρου 104 του Π.Δ. 30/1996 "Κώδικας Νομαρχιακής Αυτοδιοίκησης" (ΦΕΚ 21Α΄/2.2.96).

4. Το από 15.4.1988 Π.Δ. (ΦΕΚ 405Δ΄/14.6.88) "Έγκριση Πολεοδομικής Μελέτης των επεκτάσεων του Δήμου Αμυνταίου Ν. Φλώρινας".

5. Την 11253/11.4.1997 απόφαση Νομάρχη Φλώρινας με θέμα "Τροποποίηση ρυμοτομικού σχεδίου Δήμου Αμυνταίου, Ν. Φλώρινας στα οικοδομικά τετράγωνα 218 και 212 των επεκτάσεων του Δ. Αμυνταίου και καθορισμός χώρου ανέγερσης κτιρίου Ι.Κ.Α. και όρων και περιορισμών δόμησης αυτού".

6. Την 3481/6.12.2002 απόφαση Νομάρχη Φλώρινας με θέμα "Αλλαγή χρήσης του ΟΤ 212 της πόλης του Αμυνταίου Ν. Φλώρινας και καθορισμός χώρου".

7. Το 11.131/12.7.2002 συμβόλαιο της συμβολαιογράφου Αμυνταίου Αναστασίας Ραρρή - Ελευθεριάδου με θέμα "Ακύρωση του 7.809/28.8.1998 συμβολαίου δωρεάς εν ζωή με διαλυτική αίρεση της συμβολαιογράφου Φλώρινας Δημητρούλας Κωνσταντάκου - Κούλη.

Επειδή από τα παραπάνω προκύπτει ότι μετά το 7° σχετικό συμβόλαιο και πριν από την έκδοση της με στοιχείο (6) απόφασης, έπρεπε να ακυρωθεί μερικώς η με στοιχείο (5) απόφαση και μόνο ως προς τον χαρακτηρισμό του 212 οικοδομικού τετραγώνου, αποφασίζουμε:

Ακυρώνουμε μερικώς την 11253/11.4.1997 απόφαση Νομάρχη Φλώρινας με θέμα "Τροποποίηση ρυμοτομικού σχεδίου Δήμου Αμυνταίου, Ν. Φλώρινας στα οικοδομικά τετράγωνα 218 και 212 των επεκτάσεων του Δ. Αμυνταίου και καθορισμός χώρου ανέγερσης κτιρίου ΙΚΑ και όρων και περιορισμών δόμησης αυτού" και μόνον ως προς τον χαρακτηρισμό και τους όρους και περιορισμούς δόμησης του 212 οικοδομικού τετραγώνου ως χώρου ανέγερσης κτιρίου Ι.Κ.Α. και επαναφέρουμε αυτό στην αρχική του μορφή όπως προβλέπονταν από την Πολεοδομική Μελέτη επέκτασης του σχεδίου του Δήμου Αμυνταίου Ν. Φλώρινας.

Από τις διατάξεις της απόφασης αυτής δεν προκαλείται δαπάνη σε βάρος Κρατικού ή Δημοτικού προϋπολογισμού.

Η απόφαση αυτή να δημοσιευθεί στην Εφημερίδα της Κυβερνήσεως.

Φλώρινα, 13 Μαΐου 2003

Ο Νομάρχης
ΙΩΑΝΝΗΣ ΣΤΡΑΤΑΚΗΣ

Αριθ. 2964 (7)

Κήρυξη κοινόχρηστης δασικής έκτασης ως αναδασωτέας 5,711 στρεμ. στη θέση Δενδράκια Δ.Δ. Δυσβάτου Δήμου Ορεινού.

Ο ΓΕΝΙΚΟΣ ΓΡΑΜΜΑΤΕΑΣ ΠΕΡΙΦΕΡΕΙΑΣ
ΑΝΑΤΟΛΙΚΗΣ ΜΑΚΕΔΟΝΙΑΣ - ΘΡΑΚΗΣ

Έχοντας υπόψη:

1. Τις διατάξεις

σ) Του άρθρου 117 παρ. 3 του Συντάγματος της Χώρας.

β) Των άρθρων 38 παρ. 1 και 41 παρ. 1 του Ν. 998/79.

γ) Του Νόμου 2240/94 "Περί συμπληρώσεως των διατάξεων για την Νομαρχιακή Αυτοδιοίκηση και άλλες διατάξεις".

δ) Των Ν. 2399/96 (ΦΕΚ 90Α/27.5.97) και Ν. 2503/97 (ΦΕΚ 107Α/30.5.97).

2. Την 3200/2001 απόφαση του Γεν. Γραμματέα της Περιφέρειας "Περί άσκησης αρμοδιοτήτων του Γεν. Γραμματέα της Περιφέρειας Ανατολικής Μακεδονίας Θράκης επί θεμάτων δασικών και μεταβίβαση του δικαιώματος υπογραφής σε Προϊσταμένους των Υπηρεσιακών μονάδων της Περιφέρειας" (ΦΕΚ 865/6.7.2001 τ.Β΄), καθώς και την 208/21.1.2002 ομοία.

3. Τις διαταγές του Υπουργείου Γεωργίας

α) 160417/1180/8.7.80 και β) 182447/3049/24.9.80.

4. Την 2279/15.4.2003 πρόταση του Δασαρχείου Καβάλας με την οποία προτείνεται η κήρυξη της έκτασης που αναφέρεται στο θέμα ως αναδασωτέας.

5. Την 1133/5.8.2002 εισήγηση της Δ/νσης Δασών Ν. Καβάλας, αποφασίζουμε:

Κηρύσσουμε αναδασωτέα με σκοπό, την προστασία των δασικών εδαφών και δασικού περιβάλλοντος και την αποκατάσταση της βλάστησης με φυσική η τεχνητή αναδάσωση που καταστράφηκε από πυρκαγιά να αποκλειστεί η χρήση για κάθε άλλο σκοπό, της κοινόχρηστης δασικής έκτασης εμβαδού 5,711 στρεμμάτων που βρίσκεται στη δασική θέση Δενδράκια Δ.Δ. Δυσβάτου του Δήμου Ορεινού και προσδιορίζεται από τα στοιχεία:

1,2,3,4,1... και έχει όρια:

Ανατολικά: Κοινόχρηστη δασική έκταση

Δυτικά: Κοινόχρηστη δασική έκταση

Βόρεια: Επαρχιακή οδός Δυσβάτου-Μακρυχωρίου

Νότια: Κοινόχρηστη δασική έκταση,

όπως φαίνεται στο συνημμένο διάγραμμα που αποτελεί αναπόσπαστο μέρος της απόφασης αυτής.

Η απόφαση αυτή να δημοσιευθεί στην Εφημερίδα της Κυβερνήσεως.

Καβάλα, 14 Μαΐου 2003

Με εντολή Γενικού Γραμματέα Περιφέρειας
Ο Διευθυντής Δασών Περιφέρειας
ΧΑΡΑΛΑΜΠΟΣ ΠΑΠΑΔΟΠΟΥΛΟΣ

ΕΡΙΦΕΡΕΙΑ ΑΝ.ΜΑΚ.ΘΡΑΚΗΣ
Δ/ΝΣΗ ΔΑΣΩΝ ΠΕΡΙΦΕΡΕΙΑΣ
Δ/ΝΣΗ ΔΑΣΩΝ Ν.ΚΑΒΑΛΑΣ
ΔΑΣΑΡΧΕΙΟ ΚΑΒΑΛΑΣ

ΚΗΡΥΞΗ ΑΝΑΔΑΣΩΤΕΑΣ ΚΟΙΝΟΧΡΗΣΤΗΣ ΔΑΣΙΚΗΣ ΕΚΤΑΣΗΣ 5711,42 Τ.Μ.ΣΤΗ ΘΕΣΗ "ΔΕΝΔΡΑΚΙΑ" ΔΗΜΟΤΙΚΟΥ ΔΙΑΜΕΡΙΣΜΑΤΟΣ ΔΥΣΒΑΤΟΥ ΤΟΥ ΔΗΜΟΥ ΟΡΕΙΝΟΥ

ΤΟΠΟΓΡΑΦΙΚΟ ΔΙΑΓΡΑΜΜΑ
ΚΛΙΜΑΚΑ 1:5000

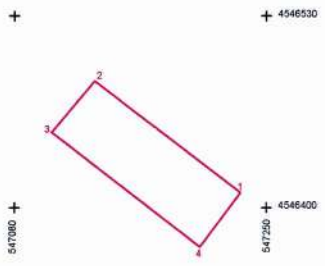

ΣΥΝΤΕΤΑΓΜΕΝΕΣ ΚΟΡΥΦΩΝ
ΣΥΣΤΗΜΑ EGSA-87

1.X=547232.093 Y=4546410.115
2.X=547133.871 Y=4546485.755
3.X=547104.887 Y=4546451.154
4.X=547204.720 Y=4546373.100

ΕΜΒΑΔΟ 5.711,4209 Τ.Μ.

ΕΘΝΙΚΟ ΤΥΠΟΓΡΑΦΕΙΟ
Για τεχνικούς λόγους, ... έγινε ομίκρυνση ...

ΧΑΡΤΗΣ ΚΑΜΕΝΗΣ ΠΕΡΙΟΧΗΣ
ΚΛΙΜΑΚΑ 1:20000

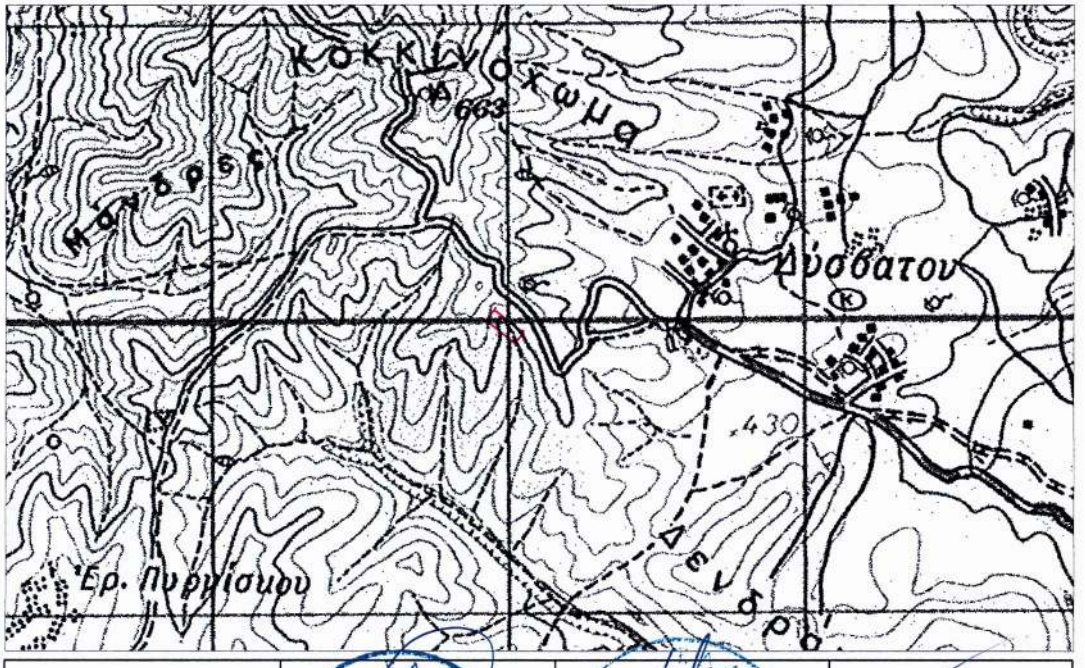

Ε.Γ.Γ.Π.	Ο ΔΙΕΥΘΥΝΤΗΣ ΔΑΣΩΝ Ν. ΚΑΒΑΛΑΣ	Ο ΔΑΣΑΡΧΗΣ ΚΑΒΑΛΑΣ	Ο ΣΥΝΤΑΚΤΗΣ
Ο ΔΙΕΥΘΥΝΤΗΣΔΑΣΩΝ ΠΕΡΙΦΕΡΕΙΑΣ Α.Α.			
ΚΩΝ/ΝΟΣ ΤΣΑΛΑΓΡΑΔΑΣ ΓΕΩΤΕΧΝΙΚΟΣ ΜΕ ΒΑΘΜΟ Δ/ΝΤΗ	ΝΙΚΟΛΑΟΣ ΜΑΡΜΑΡΑΣ ΓΕΩΤΕΧΝΙΚΟΣ ΜΕ ΒΑΘΜΟ Δ/ΝΤΗ	ΔΗΜΗΤΡΙΟΣ ΠΑΠΑΔΟΠΟΥΛΟΣ ΓΕΩΤΕΧΝΙΚΟΣ ΜΕ ΒΑΘΜΟ Δ/ΝΤΗ	ΕΛΕΥΘΕΡΙΟΣ ΤΑΟΥΣΑΝΗΣ ΔΑΣΟΛΟΓΟΣ ΜΕ Α' ΒΑΘΜΟ

Αριθ. 1367 (8)

Κήρυξη αναδασωτέας Έκτασης εμβαδού 97,50 τ.μ., στην θέση "Λίμνες", Δημ. Διαμ. Γαλατσάδων - Καματριάδων, Δήμου Ιστιαίας, Νομού Ευβοίας.

Ο ΓΕΝΙΚΟΣ ΓΡΑΜΜΑΤΕΑΣ ΠΕΡΙΦΕΡΕΙΑΣ ΣΤΕΡΕΑΣ ΕΛΛΑΔΑΣ

Έχοντας υπ' όψιν μας:

1. Τις διατάξεις του Νόμου 2503/97 (ΦΕΚ 107/Α/97) "Διοίκηση - Στελέχωση της Περιφερείας - Ρύθμιση θεμάτων για την τοπική αυτοδιοίκηση κ.λπ.".

2. Την 6747/29.9.97 (ΦΕΚ 242/Β/98) απόφαση του Γενικού Γραμματέα Περιφέρειας Στερεάς Ελλάδας "Μεταβίβαση αρμοδιοτήτων στους προϊσταμένους των Δασικών Υπηρεσιών της Περιφέρειας Στερεάς Ελλάδας και της εξουσίας να υπογράφουν με εντολή Γενικού Γραμματέα της Περιφέρειας Στερεάς Ελλάδας".

3. Τις διατάξεις του άρθρου 117 παρ. 3 του Συντάγματος της Χώρας.

4. Τις διατάξεις του Ν. 998/79 "Περί Προστασίας Δασών κ.λπ." και ειδικότερα

α) του άρθρου 41 παρ. 1 και

β) του άρθρου 38 παρ 1.

5. Τις διαταγές του Υπουργείου Γεωργίας

α) 160417/1180/8.7.80 και

β) 182447/3049/24.9.80.

6. Την 925/8.5.2003 αναφορά του Δασαρχείου Ιστιαίας "Περί κήρυξης αναδασωτέας έκτασης" εμβαδού 97,50 τ.μ. στην θέση "Λίμνες", του Διακατεχόμενου Δάσους Χαλεπίου Πεύκης Γαλατσάδων - Καματριάδων, περιφερείας Δημ. Διαμ. Γαλατσάδων - Καματριάδων, Δήμου Ιστιαίας, του Νομού Ευβοίας, που καταστράφηκε από πυρκαγιά, αποφασίζουμε:

Κηρύσσουμε αναδασωτέα, με σκοπό την διατήρηση του δασικού χαρακτήρα, την προστασία και ανάπτυξη της δασικής βλάστησης, με φυσική αναγέννηση, την έκταση των 97,50 τ.μ. στην θέση "Λίμνες", του Διακατεχόμενου Δάσους Γαλατσάδων - Καματριάδων, αποτελούμενης από Χαλέπιο Πεύκη και Αείφυλλα Πλατύφυλλα, περιφερείας Δημ. Διαμ. Γαλατσάδων - Καματριάδων, Δήμου Ιστιαίας, του Νομού Ευβοίας, που προσδιορίζεται από τα στοιχεία Α-Β-Γ-Α του επισυναπτόμενου Τοπογραφικού Διαγράμματος, θεωρημένο από τον Δασάρχη Ιστιαίας, με όρια:

ΑΝΑΤΟΛΙΚΑ: με Δάσος Χαλεπίου Πεύκης

ΔΥΤΙΚΑ: με Δάσος Χαλεπίου Πεύκης

ΒΟΡΕΙΑ: με Δάσος Χαλεπίου Πεύκης

ΝΟΤΙΑ: με Αγρό Παναγιώτας Παπανδρέου

όπως φαίνεται στο συνημμένο σχεδιάγραμμα που αποτελεί αναπόσπαστο μέρος της παρούσας απόφασης.

Η απόφαση ισχύει από την κοινοποίησή της άρθρο 41 Ν. 998/79 και πριν την δημοσίευσή της στην Εφημερίδα της Κυβερνήσεως άρθρο 37 Ν. 3200/55.

Από τις διατάξεις αυτής της απόφασης, δεν προκαλείται δαπάνη σε βάρος του Δημοσίου.

Η απόφαση αυτή να δημοσιευθεί στην Εφημερίδα της Κυβερνήσεως.

Χαλκίδα, 13 Μαΐου 2003

Με εντολή Γενικού Γραμματέα Περιφέρειας
Ο Διευθυντής Δασών
ΝΙΚΟΛΑΟΣ ΑΓΑΘΟΥ ΛΟΥΚΑΣ

ΤΟΠΟΓΡΑΦΙΚΟ ΔΙΑΓΡΑΜΜΑ

Διακατεχομένου δάσους Χαλεπίου πεύκης Γαλατσάδων - Καματριάδων που καταστράφηκε από πυρκαγιά στις 31/3/03 στη θέση "Λίμνες" Εμβαδόν (ΑΒΓΑ) = 97,5 τετρ. μέτρα

Κλίμακα: 1: 200

ΕΘΝΙΚΟ ΤΥΠΟΓΡΑΦΕΙΟ
Για τεχνικούς λόγους στο σχεδιόγραμμα έγινε σμίκρυνση κατά ποσοστό 78 %

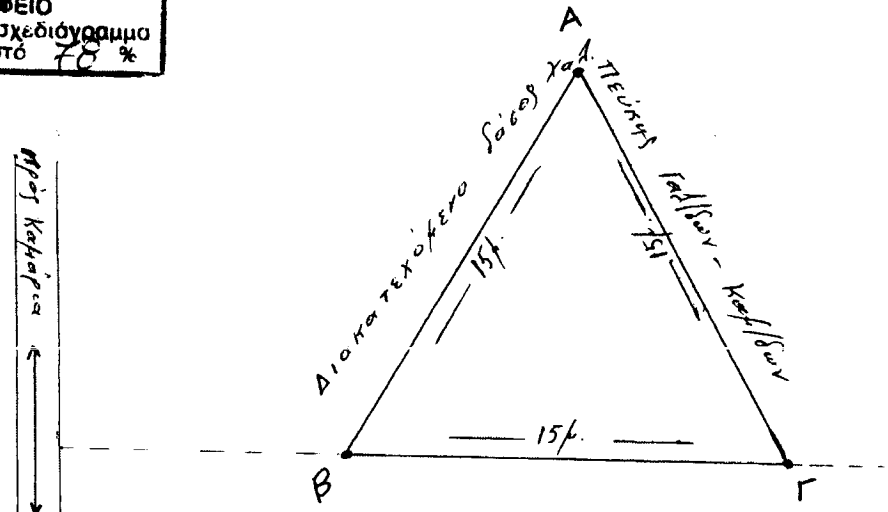

Αγρός Παναγιώτας Παπανδρέου

Θεωρείται με την 1367/13-5-2003 Απόφασή μας.

ΔΙΕΥΘΥΝΤΗΣ ΔΑΣΩΝ ΕΥΒΟΙΑΣ
Νικόλαος Αγαθού Λούκας

ΕΛΛΗΝΙΚΗ ΔΗΜΟΚΡΑΤΙΑ ΝΟΜΟΣ ΕΥΒΟΙΑΣ ΠΕΡΙΦΕΡΕΙΑ ΣΤΕΡΕΑΣ ΕΛΛΑΔΑΣ

Ιστιαία 8 - 5 - 2003
Ο Συντάκτης

Γεώργιος Γ. Σελίμης
Δασοπόνος με Α' βαθμό

ΘΕΩΡΗΘΗΚΕ
Αυθημερόν και συνοδεύει το υπ'αριθμ. 925/2003 έγγραφό μας
Ο Δασάρχης Ιστιαίας

Ευστάθιος Νικολάου
Δασολόγος με βαθ. Α' Ανωτ.

ΑΠΟΣΠΑΣΜΑ ΤΟΠΟΓΡΑΦΙΚΟΥ ΧΑΡΤΗ
ΚΛΙΜΑΚΑΣ 1: 50.000
Θέση έκτασης που προτείνεται να κηρυχθεί αναδασωτέα λόγω καταστροφής της από πυρ-
ΕΘΝΙΚΟ ΤΥΠΟΓΡΑΦΕΙΟ
Για τεχνικούς λόγους στο σχεδιάγραμμα έγινε μικρύνση κατά ποσοστό 78 %
ΘΕΩΡΗΘΗΚΕ
Ο Συντάκτης
Γεώργιος Ι. Σελίμης
Δασοπόνος με Α' βαθμό
Θεωρείται με την 1367/13-5-2003 Απόφασή μας.
Ο ΔΙΕΥΘΥΝΤΗΣ ΔΑΣΩΝ ΕΥΒΟΙΑΣ
Νικόλαος Αγαθού Λούκας
Δυθημερδν
και συμφωνεί
το υπ' αριθμ. 925/2003
έγγραφό μας.
Ο Δασάρχης Ιστιαίας
Ευστάθιος Νικολάου
Δασολόγος με βαθ. Δ/ντή