04007992907030008

ΕΦΗΜΕΡΙΣ ΤΗΣ ΚΥΒΕΡΝΗΣΕΩΣ

ΤΗΣ ΕΛΛΗΝΙΚΗΣ ΔΗΜΟΚΡΑΤΙΑΣ

ΤΕΥΧΟΣ ΤΕΤΑΡΤΟ **Αρ. Φύλλου 799**

29 Ιουλίου 2003

ΠΕΡΙΕΧΟΜΕΝΑ

ΑΠΟΦΑΣΕΙΣ

Καθορισμός ορίων αιγιαλού - παραλίας και παλαιού αιγιαλού, στη θέση «Μέγα Λειβάδι», Νήσου Σερίφου Ν. Κυκλάδων. 1

Έγκριση καθορισμού Οριογραμμής Ρέματος στη θέση «Άγιος Τρύφωνας» στο Δήμο Αγίου Μηνά Νομού Χίου. 2

ΑΠΟΦΑΣΕΙΣ

Αριθ. 1015054/1261/Β0010 (1)

Καθορισμός ορίων αιγιαλού - παραλίας και παλαιού αιγιαλού, στη θέση «Μέγα Λειβάδι», Νήσου Σερίφου Ν. Κυκλάδων.

Ο ΥΦΥΠΟΥΡΓΟΣ ΟΙΚΟΝΟΜΙΑΣ ΚΑΙ ΟΙΚΟΝΟΜΙΚΩΝ

Έχοντας υπόψη:

1. Τις διατάξεις της παρ.2 του άρθ. 34 του Ν.2971/19.12.2001 (ΦΕΚ 285/τ.Α'/19.12.01) «περί αιγιαλού και «παραλίας» σύμφωνα με τις οποίες οι εκκρεμείς υποθέσεις που αφορούν τον καθορισμό «αιγιαλού» και «παραλίας» εξακολουθούν να διέπονται από τις ισχύουσες μέχρι την έναρξη ισχύος του Νόμου αυτού, διατάξεις.

2. Τις διατάξεις των άρθρων 1 μέχρι και 7 του Α.Ν.2344/1940 «περί αιγιαλού και παραλίας», όπως τροποποιήθηκε και συμπληρώθηκε με τις διατάξεις του άρθρου 13 του Ν.1078/1980 και του άρθρου 23 του Ν.1337/1983.

3. Τις διατάξεις του Ν. 3200/55 «περί διοικητικής αποκέντρωσης όπως αυτές τροποποιήθηκαν και ισχύουν σήμερα με τα Ν.Δ. 532/70, Β.Δ. 704/70, Β.Δ. 705/70, Β.Δ. 192/72, Π.Δ. 71/84, Π.Δ. 347/86, Ν. 2026/92 και Π.Δ. 97/93.

4. Τις διατάξεις του Ν.Δ.439/70 «περί συμπληρώσεως των διατάξεων περί αιγιαλού».

5. Τις διατάξεις του άρθρου 20 Ν. 719/77 «περί του τρόπου σύνταξης τοπογραφικών και υψομετρικών διαγραμμάτων από ιδιώτες μηχανικούς κ.λπ.».

6. Τις διατάξεις του άρθρου 100 του Π.Δ.284/88 «περί συγκροτήσεως μεταξύ άλλων και της επιτροπής καθορισμού ορίων αιγιαλού και θέσεως αμμοληψίας».

7. Την 1078204/927/0006Α/6.8.92 κοινή Υπουργική Απόφαση των Υπουργών Προεδρίας και Οικονομικών, με την οποία διατηρείται σε ισχύ η Επιτροπή καθορισμού ορίων αιγιαλού και θέσεων αμμοληψίας.

8. Τις διατάξεις του άρθρου 19 παράγρ.5 Ν.2344/95, του άρθρου 52 παρ.6 Ν.2218/94, του άρθρου 4 παρ.7 του Ν.2240/94, δυνάμει των οποίων αρμοδιότητες του Υπουργείου Οικονομικών που είχαν μεταβιβασθεί στους Νομάρχες, ανήκουν στον Περ/κό Δ/ντή, σε συνδυασμό με αυτές του άρθρου 14 παρ.2 του Ν.2399/96 με τις οποίες προβλέπεται η κατάργηση των θέσεων των Περ/κών Δ/ντών, οι αρμοδιότητες πλέον του οποίου περιήλθαν στο Γενικό Γραμματέα της Περιφέρειας και ασκούνται από τον Αναπληρωτή Περ/κό Δ/ντή.

9. Τις διατάξεις του τέταρτου εδαφίου της παρ.2 του άρθρου 1 και της παρ.6 του ίδιου άρθρου του Ν.2503/97 Διοίκηση, οργάνωση, στελέχωση της Περιφέρειας, ρύθμιση θεμάτων για την τοπική αυτοδιοίκηση και άλλες διατάξεις (ΦΕΚ 107/Α'), σύμφωνα με τις οποίες οι Περιφερειακές Υπηρεσίες του Υπουργείου Οικονομικών, που συγκροτούσαν την Περιφερειακή Διοίκηση του Νομού ή Νομαρχίας, δεν υπήχθησαν στην ενιαία οργανική μονάδα της Περιφέρειας, ούτε καταργήθηκαν, αλλά αποτελούν από 1.9.97, Υπηρεσίες του Υπουργείου Οικονομικών.

10. Την 1100383/1330/Α0006/31.10.2001 (ΦΕΚ 1485/τ.Β'/31.10.2001) κοινή απόφαση του Πρωθυπουργού και Υπουργού Οικονομικών «περί ανάθεσης αρμοδιοτήτων του Υπουργού Οικονομικών στους Υφυπουργούς».

11. Την 1115093/1378/Α0006/17.12.2001 (ΦΕΚ 1720/τ.Β΄/21.12.2001) Απόφαση του Υπουργού Οικονομικών «περί μεταβίβασης αρμοδιοτήτων του Υφυπουργού Οικονομικών στους Γενικό Γραμματέα, Γενικούς Δ/ντές κ.λπ. του Υπουργείου Οικονομικών».

12. Την από 16.5.2001 έκθεση της κατά το άρθρο 100 Π.Δ.284/88 αρμόδιας Επιτροπής καθορισμού ορίων αιγιαλού και παραλίας, για τον καθορισμό ορίων αιγιαλού, παραλίας και παλαιού αιγιαλού στη θέση «Μέγα Λειβάδι», Νήσου Σερίφου.

13. Το από Ιούνιο 2000 τοπογραφικό και υψομετρικό διάγραμμα, κλίμακας 1:500 σε δύο πινακίδες, το οποίο συντάχθηκε από τον Αχιλλέα-Σπυρίδωνα Γαζή, Διπλ. Τοπογράφο Μηχανικό, ελέγχθηκε για την ακρίβεια της αποτύπωσης την 16.5.2001 από την Θωμαϊδα Μπαλικτσή, Πολιτικό Μηχανικό και θεωρήθηκε την ίδια ημερομηνία από

τον Πέτρο Ηλιάκη, Πολιτικό Μηχανικό, Προϊστάμενο Τεχν. Υπηρεσιών Επαρχείου Μήλου.

14. Την 544.5/685/01/12.9.2001 σύμφωνη γνώμη του ΓΕΝ για τα όρια του αιγιαλού, αποφασίζουμε:

Επικυρώνουμε την από 16.5.2001 έκθεση της κατά το άρθρο 100 Π.Δ.284/88 αρμόδιας Επιτροπής περί χάραξης των ορίων αιγιαλού, παραλίας και παλαιού αιγιαλού, στη θέση «Μέγα Λειβάδι», Νήσου Σερίφου, καθώς επίσης και το από Ιούνιο 2000 τοπογραφικό διάγραμμα κλίμακας 1:500 σε δύο πινακίδες το οποίο συντάχθηκε από τον Αχιλλέα-Σπυρίδωνα Γαζή, Διπλ. Τοπογράφο Μηχανικό, ελέγχθηκε για την ακρίβεια της αποτύπωσης την 16.5.2001 από την Θωμαϊδα Μπαλικτσή, Πολιτικό Μηχανικό και θεωρήθηκε την ίδια ημερομηνία από τον Πέτρο Ηλιάκη, Πολιτικό Μηχανικό, Προϊστάμενο Τεχν.Υπηρεσιών Επαρχείου Μήλου.

Στο τοπογραφικό αυτό διάγραμμα καθορίσθηκε η οριογραμμή του αιγιαλού με κόκκινη συνεχή πολυγωνική γραμμή, με στοιχεία Κ1, Κ2, Κ3, ... Κ40, Κ41.

Η οριογραμμή της παραλίας με κίτρινη συνεχή πολυγωνική γραμμή, με στοιχεία Κ'1, Κ'2, Κ'3,..... Κ'40, Κ'41.

Αποφαίνεται ότι υφίσταται παλιός αιγιαλός, ο οποίος σημειώνεται με μπλε συνεχή πολυγωνική γραμμή και στοιχεία Κ5=Κ''1, Κ''2, Κ''3, Κ''4, Κ''5, Κ''6, Κ''7, Κ''8, Κ''9, Κ''10, Κ''11=Κ''12.

Καθορίζεται ζώνη παραλίας πλάτους 10 μ. διότι δεν εξυπηρετούνται οι σκοποί του άρθρου 7, παρ.1 του Α.Ν.2344/1940, σύμφωνα με την έκθεση.

Δεν εξαιρούνται τα κτίσματα που βρίσκονται στη ζώνη παραλίας.

Η παρούσα απόφαση με την έκθεση της επιτροπής και το τοπογραφικό διάγραμμα να δημοσιευθούν στην Εφημερίδα της Κυβερνήσεως.

Αθήνα, 26 Ιουνίου 2003

Με εντολή Υφυπουργού
Ο Γενικός Διευθυντής
ΣΠ. Ι .ΣΤΑΘΗΣ

ΕΚΘΕΣΗ
ΕΠΙΤΡΟΠΗΣ ΚΑΘΟΡΙΣΜΟΥ ΤΩΝ ΟΡΙΩΝ ΑΙΓΙΑΛΟΥ
(ΑΡΘΡΟ 100 ΤΟΥ Π.Δ. 284/88)

Για τον καθορισμό των ορίων αιγιαλού που γίνεται για πρώτη φορά στην θέση «Μέγα Λειβάδι» νήσου Σερίφου.

Στη Σέριφο, σήμερα την 16.5.2001 οι υπογεγραμμένοι:

1. ΣΤΕΛΙΟΣ ΣΕΖΕΝΙΑΣ, Προϊστάμενος της Κτηματικής Υπηρεσίας Ν. Κυκλάδων, ως Πρόεδρος.

2. ΘΩΜΑΣ ΜΠΑΛΙΚΤΣΗ, Πολιτικός Μηχανικός, υπάλληλος του Τμήματος Τεχνικών Υπηρεσιών Επαρχείου Μήλου, ως μέλος και

3. ΓΕΩΡΓΙΟΣ ΛΙΒΑΝΟΣ, Λ/ρχης Σερίφου, ως μέλος

αποτελούντες την επιτροπή καθορισμού των ορίων του αιγιαλού δυνάμει του άρθρου 100 του Π.Δ. 284/88, πήγαμε επί τόπου στην προαναφερόμενη περιοχή, αφού λάβαμε υπόψη:

1. Την απο 22.1.2001 αίτηση του Δήμου Σερίφου με την οποία ζητείται ο καθορισμός των ορίων του αιγιαλού στην παραπάνω περιοχή.

2.Το τοπογραφικό και υψομετρικό διάγραμμα, εξαρτημένο από το Κρατικό Τριγωνομετρικό Δίκτυο (Γ.Υ.Σ.) σε δύο πινακίδες και κλίμακα 1:500 που συντάχτηκε από τον Αχιλλέα-Σπυρίδωνα Γαζή, Διπλ. Τοπογράφο Μηχανικό τον Ιούνιο 2000, ελέγχθηκε επιτόπου για την ακρίβεια της αποτύπωσης από την Θωμαΐδα Μπαλικτσή, Πολιτικό Μηχανικό την 16.5.2001 και θεωρήθηκε την ίδια ημερομηνία από τον Πρ/νο Τμ. Τεχν. Υπηρ. Επαρ. Μήλου.

3. Τις διατάξεις του Α.Ν. 2344/40 «Περί αιγιαλού κι παραλίας» όπως αυτός τροποποιήθηκε με τον Ν. 1337/83 και την προς αυτόν σχετική Δικαστηριακή και Διοικητική Νομολογία.

4. Την αντίληψη που σχηματίστηκε από τη μετάβαση επί τόπου για το πλάτος της ζώνης της ξηράς που βρέχεται και τα λοιπά συναφή στοιχεία, δηλαδή:

α) Η μορφολογία του εδάφους είναι αμμώδης παραλία με βραχώδεις ακτές στα δύο άκρα της.

β) Ο όρμος επηρεάζεται από ανέμους νοτιοδυτικούς.

γ) Το ανάπτυγμα του πελάγους αρχίζει σε απόσταση .... μέτρων περίπου από την ακτογραμμή, αποφασίζουμε:

1. Καθορίζουμε στο παραπάνω τοπογραφικό διάγραμμα:

α) Την οριογραμμή του αιγιαλού με κόκκινη συνεχή πολυγωνική γραμμή με στοιχεία Κ1, Κ2, ... Κ41.

β) Την οριογραμμή της παραλίας με κίτρινη συνεχή πολυγωνική γραμμή με στοιχεία Κ΄1, Κ΄2, ... Κ΄41.

γ) Την οριογραμμή του παλαιού αιγιαλού με μπλε συνεχή πολυγωνική γραμμή με στοιχείο Κ5Ξ, Κ΄΄1, Κ΄΄2, ..., Κ΄΄11ΞΚ12.

2. Η ζώνη της παραλίας έχει πλάτος 10.00 μέτρα επειδή δεν εξυπηρετούνται οι σκοποί της παρ. 1 του άρθρου 7 του ΑΝ 2344/ 40.

3. Τα κτίσματα που βρίσκονται στη ζώνη της παραλίας δεν εξαιρούνται.

Η Επιτροπή

Ο Πρόεδρος
ΣΤΕΛΙΟΣ Μ. ΣΕΖΕΝΙΑΣ

Τα Μέλη
Θ. ΜΠΑΛΙΚΤΣΗ Γ. ΛΙΒΑΝΟΣ

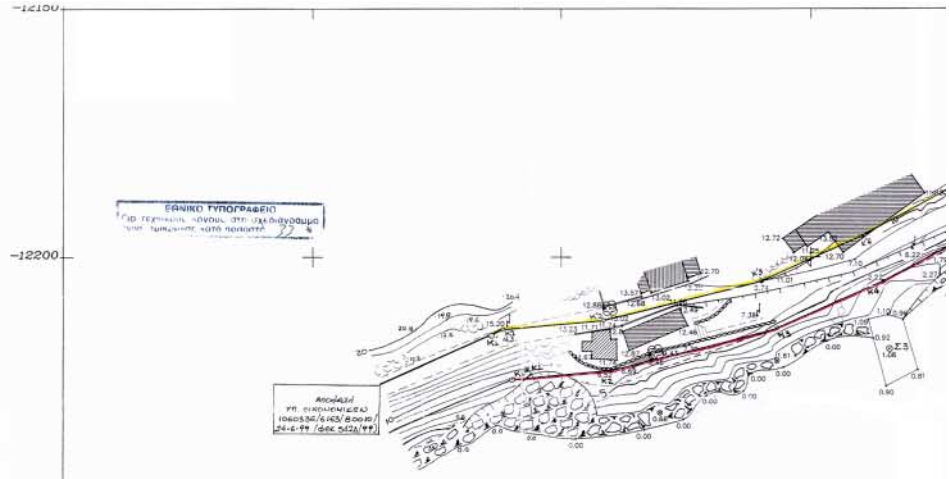

ΥΠΟΜΝΗΜΑ ΕΠΙΤΡΟΠΗΣ ΚΑΘΟΡΙΣΜΟΥ

ΟΡΙΩΝ ΑΙΓΙΑΛΟΥ & ΠΑΡΑΛΙΑΣ (Π.Δ.284/88, άρθρο 100)

1. Το παρόν συνοδεύει την από 16-5-01 έκθεση της Επιτροπής.
2. Καθορίζονται ως :
   (α) Οριογραμμή αιγιαλού η Κόκκινη γραμμή με κορυφές κ2,κ3, ...,κ41
   (β) Οριογραμμή παραλίας η Κίτρινη γραμμή κ2,κ3, ...,κ41
   (γ) Οριογραμμή ποτάμιου υδροσυλλέκτου η Μπλε γραμμή με κορυφές κ'1,κ'2 ..... κ'79
3. Οι κορυφές αιγιαλού και παραλίας εξασφαλίζονται με συντεταγμένες του Κρατικού Τριγωνομετρικού Δικτύου.
4. Καθορίζεται πάντοτε 10 μετρος ζώνη παραλίας, επειδή δεν εξυπηρετούνται οι σκοποί της παραγράφου 1 του άρθρου 7 του Δ.Ν. 2344/40.
5. Δεν εξαιρούνται τα κτίσματα από τη ζώνη της παραλίας.

Ο ΠΡΟΕΔΡΟΣ

Τ.Υ.

ΣΤΕΛΙΟΣ Ν. ΣΕΖΕΝΙΑΣ

ΤΑ ΜΕΛΗ

1. Τ.Υ.
Θ. ΜΠΑΛΙΚΣΗΣ
ΠΟΛ. ΜΗΧΑΝΙΚΟΣ

2. Τ.Υ.
Γ. ΛΙΒΑΛΟΣ
ΝΡΧΙΤΕ ΣΕΡΙΦΟΥ

ΑΤΡΕΙΑΤΙΚΗ ΥΠΗΡΕΣΙΑ ΥΠΟΥΡΓΕΙΟΥ ΟΙΚΟΝΟΜΙΚΩΝ
ΑΚΡΙΒΕΣ ΑΝΤΙΓΡΑΦΟ
7-2-2002

ΤΟΠΟΓΡΑΦΙΚΟ ΔΙΑΓΡΑΜΜΑ

ΚΑΘΟΡΙΣΜΟΥ ΟΡΙΩΝ ΑΙΓΙΑΛΟΥ - ΠΑΡΑΛΙΑΣ

ΠΕΡΙΟΧΗ : ..... ΜΕΓΑΛΟ ΛΕΙΒΑΔΙ
ΔΗΜΟΣ ή ΚΟΙΝΟΤΗΤΑ : ..... ΣΕΡΙΦΟΥ
ΕΝΔΙΑΦΕΡΟΜΕΝΟΣ : ... ΔΗΜΟΣ ΣΕΡΙΦΟΥ
ΕΠΑΡΧΙΑ : .....
ΝΟΜΑΡΧΙΑ : ..... ΚΥΚΛΑΔΩΝ

ΚΛΙΜΑΚΑ 1 : 500
ΙΣΟΔΙΑΣΤΑΣΗ : 1,00 Μ

ΤΡΙΓΩΝΟΜΕΤΡΙΚΗ ΕΞΑΡΤΗΣΗ : ΑΠΟ ΤΟ ΚΡΑΤΙΚΟ ΤΡΙΓΩΝΟΜΕΤΡΙΚΟ ΔΙΚΤΥΟ
ΥΨΟΜΕΤΡΙΚΗ ΑΦΕΤΗΡΙΑ : ΑΠΟ ΤΗ Μ.Σ.Θ. ΚΑΤΑ ΤΗΝ ΠΕΡΙΟΔΟ ΤΩΝ ΜΕΤΡΗΣΕΩΝ
ΚΕΝΤΡΟ ΦΥΛΛΟΥ ΧΑΡΤΟΥ : ΝΗΣΟΣ ΣΕΡΙΦΟΣ .....φ : 37° 15' .λ : ... -0° 45'
ΜΕΘΟΔΟΣ ΑΠΟΤΥΠΩΣΕΩΣ : ΕΠΙΓΕΙΑ ΑΠΟΤΥΠΩΣΗ ΜΕ ΠΟΛΙΚΕΣ ΣΥΝΤΕΤΑΓΜΕΝΕΣ
ΧΡΟΝΟΛΟΓΙΑ ΑΠΟΤΥΠΩΣΕΩΣ : ΙΟΥΝΙΟΣ 2000

ΥΠΟΜΝΗΜΑ

: άρκα άμμου
: δένδρο
: βραχώδης ακτή
: δάπεδο
: στύλος ΔΕΗ
: ξερολιθιά
: μισγάγκεια
: κρανές

ΟΣΥΝΤΑΞΑΣ ΜΗΧΑΝΙΚΟΣ	ΕΛΕΓΧΘΗΚΕ	ΘΕΩΡΗΘΗΚΕ
ΑΧΙΛΛΕΥΣ ΔΗΠΑ ΤΟΠΟΓΡΑΦΟΣ ΜΗΧΑΝΙΚΟΣ ΕΠΙΚΟΥΡΟΥ ΜΕΤΡΗΤΗΣ ΜΕΛΕΣ Τ.Υ. ΛΕΙΒΑΔΙ ΣΕΡΙΦΟΥ	16-5-01 Τ.Υ. Θ. ΜΠΑΛΙΚΣΗΣ ΠΟΛ. ΜΗΧΑΝΙΚΟΣ	ΜΗΛΟΣ, 16-5-01 Ο ΠΡΟΙΣΤΑΜΕΝΟΣ ΤΗΣ ΤΕΧΝ. ΥΠΗΡΕΣΙΑΣ ΕΠΑΡΧΕΙΟΥ ΜΗΛΟΥ Τ.Υ.Σ. ΠΕΤ ΡΟΣΙΔΑ Ι.Δ.Κ ΜΕ. ΠΟΛΙΤΙΚΟΣ ΜΗΧΑΝΙΚΟΣ

ΠΙΝΑΚΑΣ ΟΡΘΟΓΩΝΙΩΝ ΣΥΝΤΕΤΑΓΜΕΝΩΝ ΠΟΛΥΓΩΝΙΚΩΝ

ΑΙΓΙΑΛΟΣ			ΠΑΡΑΛΙΑ		
α/α	X	Y	α/α	X	Y
K1	-3409.70	-12224.50	K'1	-3311.50	-12214.30
K2	-3389.92	-12222.72	K'2	-3391.60	-12212.83
K3	-3356.88	-12211.36	K'3	-3360.17	-12204.88
K4	-3335.64	-12204.89	K'4	-3340.09	-12195.93
K5=K'1	-3315.98	-12196.08	K'5	-3318.94	-12184.39
K6	-3289.55	-12191.85	K'6	-3287.45	-12181.64
K7	-3272.54	-12209.92	K'7	-3265.70	-12193.23
K8	-3258.18	-12221.60	K'8	-3250.03	-12215.81
K9	-3240.36	-12246.14	K'9	-3232.53	-12239.90
K10	-3224.70	-12264.10	K'10	-3216.21	-12258.62
K11	-3203.86	-12309.56	K'11	-3194.34	-12306.32
K12=K'71	-3201.96	-12321.74	K'12	-3190.79	-12321.74
K13	-3206.16	-12331.01	K'13	-3193.65	-12334.28
K14	-3210.26	-12346.19	K'14	-3201.52	-12351.11
K15	-3237.86	-12387.53	K'15	-3228.18	-12391.04
K16	-3239.20	-12400.06	K'16	-3229.51	-12403.50
K17	-3246.88	-12411.91	K'17	-3238.92	-12418.01
K18	-3255.54	-12421.53	K'18	-3246.97	-12426.96
K19	-3261.24	-12435.18	K'19	-3252.03	-12439.08
K20	-3272.00	-12460.30	K'20	-3264.51	-12468.21
K21	-3292.78	-12467.89	K'21	-3290.56	-12477.72
K22	-3306.96	-12469.23	K'22	-3305.32	-12479.12
K23	-3341.60	-12477.47	K'23	-3339.54	-12487.26
K24	-3357.60	-12480.39	K'24	-3352.96	-12489.70
K25	-3363.31	-12485.65	K'25	-3358.71	-12495.01
K26	-3378.37	-12488.21	K'26	-3373.85	-12497.59
K27	-3382.81	-12492.18	K'27	-3374.98	-12498.59
K28	-3388.46	-12501.80	K'28	-3380.34	-12507.72
K29	-3401.60	-12516.53	K'29	-3395.43	-12524.63
K30	-3423.25	-12527.25	K'30	-3416.67	-12535.15
K31	-3435.27	-12540.36	K'31	-3428.07	-12550.43
K32	-3472.39	-12572.08	K'32	-3466.35	-12580.05
K33	-3506.00	-12597.00	K'33	-3495.81	-12601.89
K34	-3505.20	-12618.00	K'34	-3495.23	-12617.06
K35	-3500.42	-12649.80	K'35	-3490.58	-12647.55
K36	-3492.32	-12685.67	K'36	-3482.18	-12685.16
K37	-3494.64	-12704.63	K'37	-3485.52	-12712.41
K38	-3506.30	-12708.00	K'38	-3501.18	-12716.93
K39	-3530.08	-12730.61	K'39	-3525.95	-12740.48
K40	-3550.60	-12731.29	K'40	-3547.20	-12741.18
K41	-3598.93	-12766.47	K'41	-3593.05	-12774.55

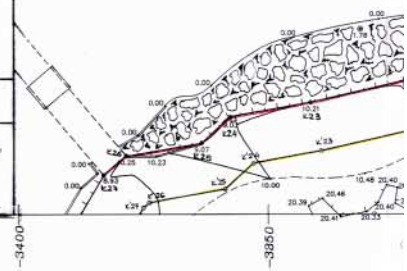

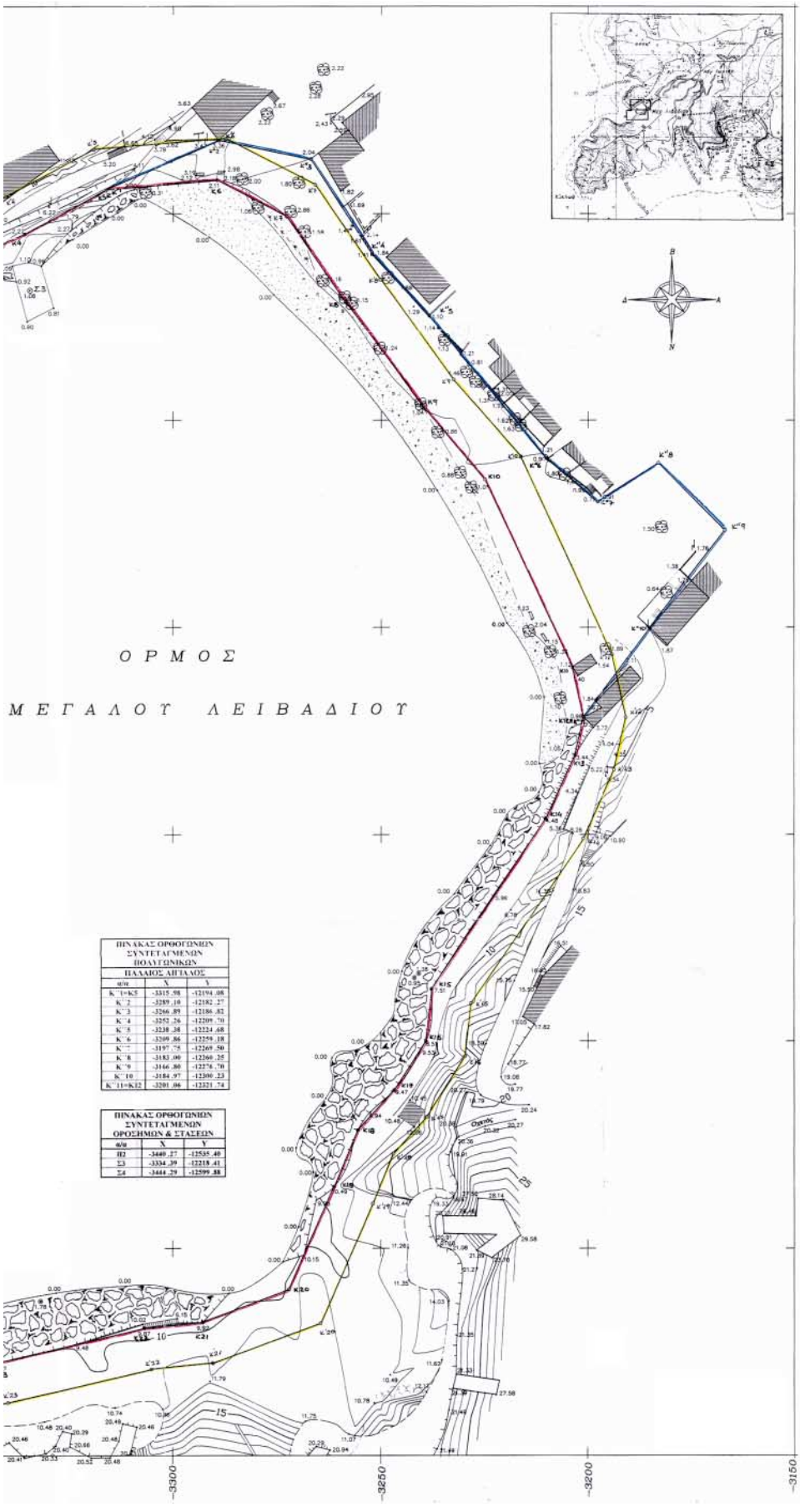
Ο Ρ Μ Ο Σ
Μ Ε Γ Α Λ Ο Υ Λ Ε Ι Β Α Δ Ι Ο Υ
ΠΙΝΑΚΑΣ ΟΡΘΟΓΩΝΙΩΝ ΣΥΝΤΕΤΑΓΜΕΝΩΝ ΠΟΛΥΓΩΝΙΚΩΝ
ΠΑΛΑΙΟΣ ΛΙΓΤΑΛΟΣ
α/α X Y
Κ΄1=Κ5 -3315.58 -12194.08
Κ΄2 -3289.10 -12182.27
Κ΄3 -3266.89 -12186.82
Κ΄4 -3252.26 -12209.70
Κ΄5 -3238.38 -12224.68
Κ΄6 -3209.86 -12259.18
Κ΄7 -3197.75 -12269.50
Κ΄8 -3183.00 -12260.25
Κ΄9 -3166.80 -12276.70
Κ΄10 -3154.97 -12300.23
Κ΄11=Κ12 -3201.06 -12321.74
ΠΙΝΑΚΑΣ ΟΡΘΟΓΩΝΙΩΝ ΣΥΝΤΕΤΑΓΜΕΝΩΝ ΟΡΟΣΗΜΩΝ & ΣΤΑΣΕΩΝ
α/α X Y
Π2 -3440.27 -12535.40
Σ3 -3334.39 -12218.41
Σ4 -3444.29 -12599.88
-3300
-3250
-3200
-3150

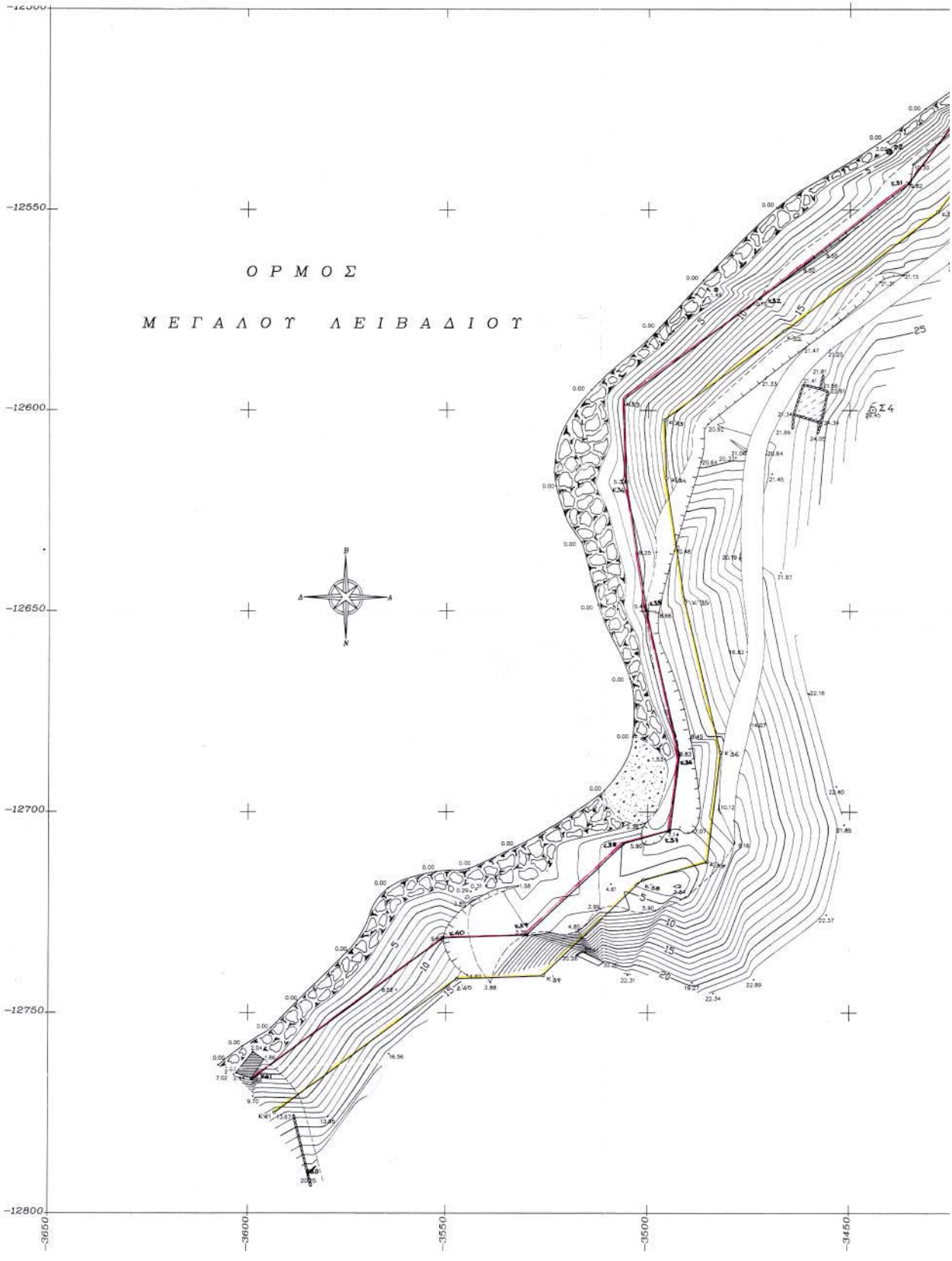
ΟΡΜΟΣ
ΜΕΓΑΛΟΥ ΛΕΙΒΑΔΙΟΥ
-12550
-12600
-12650
-12700
-12750
-12800
-3650
-3600
-3550
-3500
-3450

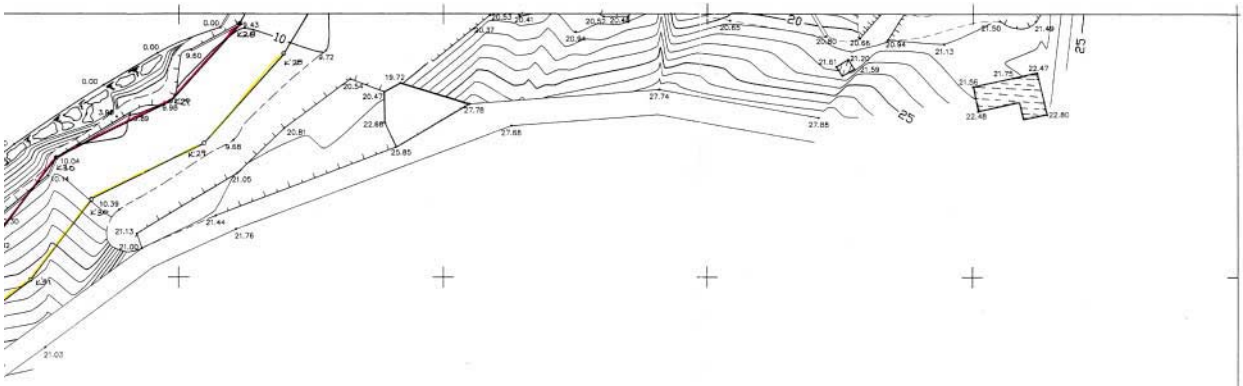

ΥΠΟΜΝΗΜΑ ΕΠΙΤΡΟΠΗΣ ΚΑΘΟΡΙΣΜΟΥ ΟΡΙΩΝ ΑΙΓΙΑΛΟΥ & ΠΑΡΑΛΙΑΣ (Π.Δ.284/88, άρθρο 100)

1. Το παρόν συνοδεύει την από 16-5-01 έκθεση της Επιτροπής.
2. Καθορίζονται ως :
   (α) Οριογραμμή αιγιαλού η Κόκκινη γραμμή με κορυφές Κ1,Κ2,Κ3, ...Κ41
   (β) Οριογραμμή παραλίας η Κίτρινη γραμμή με κορυφές Κ1,Κ2,Κ3 , ...Κ41
   (γ) Οριοθετούσα πολεοδομικού συγκροτήματος η Μαύη γραμμή με κορυφές Κ1,Κ2 ....Κ11
3. Οι κορυφές αιγιαλού και παραλίας εξαρτώνται με συντεταγμένες του Κρατικού Τριγωνομετρικού Δικτύου.
4. Καθορίζεται παντού 10 μετρος ζώνη παραλίας, επειδή δεν εξυπηρετούνται οι σκοποί της παραγράφου 1 του άρθρου 7 του Α.Ν. 2344/40.
5. Δεν εξαιρούνται τα κτίσματα από τη ζώνη της παραλίας

Ο ΠΡΟΕΔΡΟΣ
Τ.Υ.
ΣΤΕΛΙΟΣ Μ. ΣΕΖΕΝΙΑΣ

ΤΑ ΜΕΛΗ
1. Τ.Υ.
Θ. ΜΠΑΛΙΚΤΣΗ
ΠΟΛ. ΜΗΧΑΝΙΚΟΣ
2. Τ.Υ.
Γ. ΜΙΒΑΝΟΣ
ΑΡΧΗΣ. Σερίφου

ΕΘΝΙΚΟ ΤΥΠΟΓΡΑΦΕΙΟ
"Το τεχνικός λόγους στο σχεδιάγραμμα τμήμα διακόπηκε κατά ποσοστό 33 %"

ΚΤΗΜΑΤΙΚΗ ΥΠΗΡΕΣΙΑ ΥΠΟΥΡΓΕΙΟΥ ΟΙΚΟΝΟΜΙΚΩΝ
ΕΚΡΙΒΕΣ ΑΝΤΙΓΡΑΦΟ
Σύμφωνο με το πρωτότυπο ΔΕΥΤ

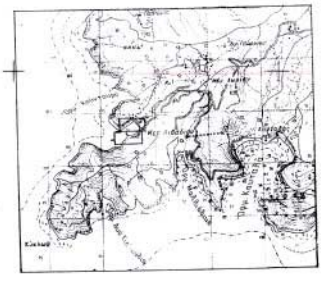

ΠΙΝΑΚΑΣ ΟΡΘΟΓΩΝΙΩΝ ΣΥΝΤΕΤΑΓΜΕΝΩΝ ΠΟΛΥΓΩΝΙΚΩΝ ΠΑΛΑΙΟΣ ΑΙΓΙΑΛΟΣ		
α/α	X	Y
Κ΄1=Κ5	-3315.98	-12194.08
Κ΄2	-3289.10	-12182.27
Κ΄3	-3266.89	-12186.82
Κ΄4	-3252.26	-12209.76
Κ΄5	-3238.38	-12224.68
Κ΄6	-3209.86	-12259.18
Κ΄7	-3197.75	-12269.50
Κ΄8	-3183.00	-12260.25
Κ΄9	-3166.80	-12276.70
Κ΄10	-3184.97	-12300.23
Κ΄11=Κ12	-3201.06	-12321.74

ΠΙΝΑΚΑΣ ΟΡΘΟΓΩΝΙΩΝ ΣΥΝΤΕΤΑΓΜΕΝΩΝ ΟΡΟΣΗΜΩΝ & ΣΤΑΣΕΩΝ		
α/α	X	Y
Π2	-3440.27	-12535.40
Σ3	-3334.39	-12218.41
Σ4	-3444.29	-12599.88

ΠΙΝΑΚΑΣ ΟΡΘΟΓΩΝΙΩΝ ΣΥΝΤΕΤΑΓΜΕΝΩΝ ΠΟΛΥΓΩΝΙΚΩΝ					
ΑΙΓΙΑΛΟΣ			ΠΑΡΑΛΙΑ		
α/α	X	Y	α/α	X	Y
Κ1	-3409.70	-12224.50	Κ΄1	-3311.50	-12214.30
Κ2	-3389.92	-12222.72	Κ΄2	-3391.60	-12212.83
Κ3	-3356.88	-12214.36	Κ΄3	-3360.17	-12204.88
Κ4	-3335.64	-12204.89	Κ΄4	-3340.09	-12195.93
Κ5=Κ΄1	-3315.98	-12194.08	Κ΄5	-3318.94	-12184.29
Κ6	-3289.55	-12191.85	Κ΄6	-3287.45	-12181.64
Κ7	-3272.54	-12200.92	Κ΄7	-3265.70	-12193.23
Κ8	-3258.18	-12221.60	Κ΄8	-3250.03	-12215.81
Κ9	-3240.36	-12246.14	Κ΄9	-3232.53	-12239.90
Κ10	-3224.70	-12264.10	Κ΄10	-3216.21	-12258.62
Κ11	-3203.86	-12289.56	Κ΄11	-3194.24	-12306.32
Κ12=Κ΄11	-3201.06	-12321.74	Κ΄12	-3190.79	-12321.74
Κ13	-3206.16	-12331.01	Κ΄13	-3193.65	-12334.28
Κ14	-3210.26	-12346.19	Κ΄14	-3201.52	-12351.11
Κ15	-3237.86	-12387.53	Κ΄15	-3228.18	-12391.04
Κ16	-3239.20	-12400.06	Κ΄16	-3229.51	-12403.50
Κ17	-3246.88	-12411.91	Κ΄17	-3238.92	-12418.01
Κ18	-3255.54	-12421.53	Κ΄18	-3246.97	-12426.96
Κ19	-3261.24	-12435.18	Κ΄19	-3252.03	-12439.08
Κ20	-3272.00	-12460.30	Κ΄20	-3264.51	-12468.21
Κ21	-3292.78	-12467.89	Κ΄21	-3290.56	-12477.72
Κ22	-3306.96	-12469.73	Κ΄22	-3305.22	-12479.12
Κ23	-3341.60	-12477.47	Κ΄23	-3339.54	-12487.26
Κ24	-3357.60	-12480.39	Κ΄24	-3352.96	-12489.70
Κ25	-3363.31	-12485.65	Κ΄25	-3358.71	-12495.01
Κ26	-3378.37	-12488.21	Κ΄26	-3373.85	-12497.55
Κ27	-3382.81	-12492.18	Κ΄27	-3374.98	-12498.59
Κ28	-3388.46	-12501.80	Κ΄28	-3380.34	-12507.72
Κ29	-3401.60	-12516.53	Κ΄29	-3395.43	-12524.63
Κ30	-3423.25	-12527.25	Κ΄30	-3416.67	-12535.15
Κ31	-3435.27	-12543.36	Κ΄31	-3428.07	-12550.43
Κ32	-3472.39	-12572.08	Κ΄32	-3466.35	-12580.05
Κ33	-3506.00	-12597.00	Κ΄33	-3495.81	-12601.89
Κ34	-3505.20	-12618.00	Κ΄34	-3495.23	-12617.06
Κ35	-3500.42	-12649.80	Κ΄35	-3490.58	-12647.95
Κ36	-3492.32	-12685.67	Κ΄36	-3482.18	-12685.16
Κ37	-3494.64	-12704.63	Κ΄37	-3485.52	-12712.41
Κ38	-3506.30	-12708.00	Κ΄38	-3501.18	-12716.93
Κ39	-3530.08	-12730.61	Κ΄39	-3525.95	-12740.48
Κ40	-3550.60	-12731.29	Κ΄40	-3547.20	-12741.18
Κ41	-3598.93	-12766.47	Κ΄41	-3593.05	-12774.55

ΤΟΠΟΓΡΑΦΙΚΟ ΔΙΑΓΡΑΜΜΑ ΚΑΘΟΡΙΣΜΟΥ ΟΡΙΩΝ ΑΙΓΙΑΛΟΥ - ΠΑΡΑΛΙΑΣ

ΠΕΡΙΟΧΗ : ..... ΜΕΓΑΛΟ ΛΕΙΒΑΔΙ
ΔΗΜΟΣ ή ΚΟΙΝΟΤΗΤΑ : ..... ΣΕΡΙΦΟΥ
: .....
ΕΝΔΙΑΦΕΡΟΜΕΝΟΣ : ... ΔΗΜΟΣ ΣΕΡΙΦΟΥ
ΕΠΑΡΧΙΑ : .....
ΝΟΜΑΡΧΙΑ : ..... ΚΥΚΛΑΔΩΝ

ΚΛΙΜΑΚΑ 1 : 500
ΙΣΟΔΙΑΣΤΑΣΗ : 1,00 Μ

ΤΡΙΓΩΝΟΜΕΤΡΙΚΗ ΕΞΑΡΤΗΣΗ : ΑΠΟ ΤΟ ΚΡΑΤΙΚΟ ΤΡΙΓΩΝΟΜΕΤΡΙΚΟ ΔΙΚΤΥΟ
ΥΨΟΜΕΤΡΙΚΗ ΑΦΕΤΗΡΙΑ ..... ΑΠΟ ΤΗ Μ.Σ.Θ. ΚΑΤΑ ΤΗΝ ΠΕΡΙΟΔΟ ΤΩΝ ΜΕΤΡΗΣΕΩΝ
ΚΕΝΤΡΟ ΘΥΛΛΟΥ ΧΑΡΤΟΥ : ..... ΝΗΣΟΣ ΣΕΡΙΦΟΣ ..... φ : .. 37° 15' .λ : ... +0° 45'
ΜΕΘΟΔΟΣ ΑΠΟΤΥΠΩΣΕΩΣ : .. ΕΠΙΓΕΙΑ ΑΠΟΤΥΠΩΣΗ ΜΕ ΠΟΛΙΚΕΣ ΣΥΝΤΕΤΑΓΜΕΝΕΣ
ΧΡΟΝΟΛΟΓΙΑ ΑΠΟΤΥΠΩΣΕΩΣ : ..... ΙΟΥΝΙΟΣ 2000

ΥΠΟΜΝΗΜΑ

.....	: όριο άμμου		: στύλος ΔΕΗ
	: δέντρο		: ξερόλιθιά
	: βραχώδης ακτή		: μισγάγκειια
	: δέστρα		: πράσινες

Ο ΣΥΝΤΑΞΑΣ ΜΗΧΑΝΙΚΟΣ	ΕΛΕΓΧΘΗΚΕ ΕΠΙ ΤΟΠΟΥ ΓΙΑ ΤΗΝ ΑΡΜΟΔΙΑ ΤΗΣ ΑΠΟΤΥΠΩΣΕΩΣ	ΘΕΩΡΗΘΗΚΕ
ΑΘΑΝΑΣΙΟΥ ΣΠΥΡΙΔΩΝ Δ. ΓΑΖΗΣ ΔΙΠΛ. ΤΟΠΟΓΡΑΦΟΣ ΜΗΧΑΝΙΚΟΣ ΕΘΝΙΚΟΥ ΜΕΤΣΟΒΙΟΥ ΠΟΛΥΤΕΧΝΕΙΟΥ ΜΕΛΟΣ Τ.Ε.Ε. ΑΡΙΘ.ΜΕΛ.ΜΗΤΡΩΟΥ 20948 ΛΕΙΒΑΔΙ ΣΕΡΙΦΟΥ ΚΙΝ/ΓΑΛ: 0261 - 50503	16-5-01 Τ.Υ. Θ. ΜΠΑΛΙΚΤΣΗ ΠΟΛ. ΜΗΧΑΝΙΚΟΣ	ΜΗΛΟΣ, 16-5-01 Ο ΠΡΟΪΣΤΑΜΕΝΟΣ ΤΗΣ ΤΕΧΝ. ΥΠΗΡΕΣΙΩΝ ΕΠΑΡΧΙΑΚΟΥ ΜΗΛΟΥ Τ.Υ.Σ. ΠΕΤΡΟΣ ΨΑΛΑΚΗΣ ΠΟΛΙΤΙΚΟΣ ΜΗΧΑΝΙΚΟΣ

-3400 -3350 -3300 -3250 -3200

Αριθ. 454 (2)

Έγκριση καθορισμού Οριογραμμής Ρέματος στη θέση «Άγιος Τρύφωνας» στο Δήμο Αγίου Μηνά Νομού Χίου.

Η ΓΕΝΙΚΗ ΓΡΑΜΜΑΤΕΑΣ
ΠΕΡΙΦΕΡΕΙΑΣ ΒΟΡΕΙΟΥ ΑΙΓΑΙΟΥ

Έχοντας υπόψη:

1. Το Ν. 3200/55 περί διοικητικής αποκέντρωσης, όπως τροποποιήθηκε και συμπληρώθηκε μεταγενέστερα.

2. Τις διατάξεις του Π.Δ. 39/83 περί μεταβιβάσεως αρμοδιοτήτων του Υπουργού Δημ. Έργων στις Περιφερειακές Υπηρεσίες.

3. Τις διατάξεις του άρθρου 66 του Ν. 1622/86 «περί Τοπικής Αυτοδιοίκησης, Περιφερειακής Ανάπτυξης και δημοκρατικού προγραμματισμού» όπως αντικαταστάθηκαν με τις διατάξεις της παρ. 5 του άρθρου 33 του Ν. 1832/89.

4. Τις διατάξεις του Ν. 2503/97 «Διοίκηση, οργάνωση, στελέχωση της Περιφέρειας, ρύθμιση θεμάτων για την Τοπική Αυτοδιοίκηση και άλλες διατάξεις».

5. Την 33/98 εγκύκλιο του Υ.ΠΕ.ΧΩ.Δ.Ε. «Αστυνόμευση ρεμάτων και συντήρηση αντιπλ/κών έργων».

6. Το Ν. 3010/2002 «Εναρμόνιση του Ν. 1650/88 με τις οδηγίες 97/11 Ε.Ε και 96/61 Ε.Ε διαδικασία οριοθέτησης και ρυθμίσεις θεμάτων για τα υδατορέματα και άλλες διατάξεις».

7. Το από 24.5.2003 απόσπασμα από το πρακτικό αρ. 11 της συνεδρίασης του Δημοτικού Συμβουλίου Αγίου Μηνά (αρ. απόφασης 109/2003) που αποφασίζει ομόφωνα να εγκρίνει τη γνωμοδότηση για τον καθορισμό της οριογραμμής του ρέματος στη θέση «Άγιος Τρύφωνας» του Δήμου, Αγίου Μηνά σύμφωνα με το Τοπογραφικό διάγραμμα του αναδόχου μελετητή Γλύκα Χρυσάνθη.

8. Το 7424/18.6.2003 έγγραφο της Δ/νσης Τεχνικών Υπηρεσιών Ν.Α. Χίου με το οποίο μας διαβιβάστηκε η θεωρημένη μελέτη οριοθέτησης του ρέματος του θέματος, αποφασίζουμε:

Εγκρίνουμε τον καθορισμό της οριογραμμής του ρέματος που συνορεύουν με την ιδιοκτησία του Ιωάννη Μπακλού στη θέση «Άγιος Τρύφωνας» του Δήμου Αγίου Μηνά, σύμφωνα με τα στοιχεία της Υδρολογικής μελέτης των ρεμάτων στη θέση «Άγιος Τρύφωνας» του Δήμου Αγίου Μηνά, του αναδόχου μελετητή Χρυσάνθης Γλύκα, όπως αυτή ελέγχθηκε και θεωρήθηκε από την Δ.Τ.Υ.Ν.Α. Χίου.

Η απόφαση αυτή να δημοσιευθεί στην Εφημερίδα της Κυβερνήσεως.

Μυτιλήνη, 7 Ιουλίου 2003

Η Γενική Γραμματέας Περιφέρειας κ.α.α.
Ο Γενικός Διευθυντής
ΠΑΝΑΓΙΩΤΗΣ ΣΕΡΑΪΔΗΣ

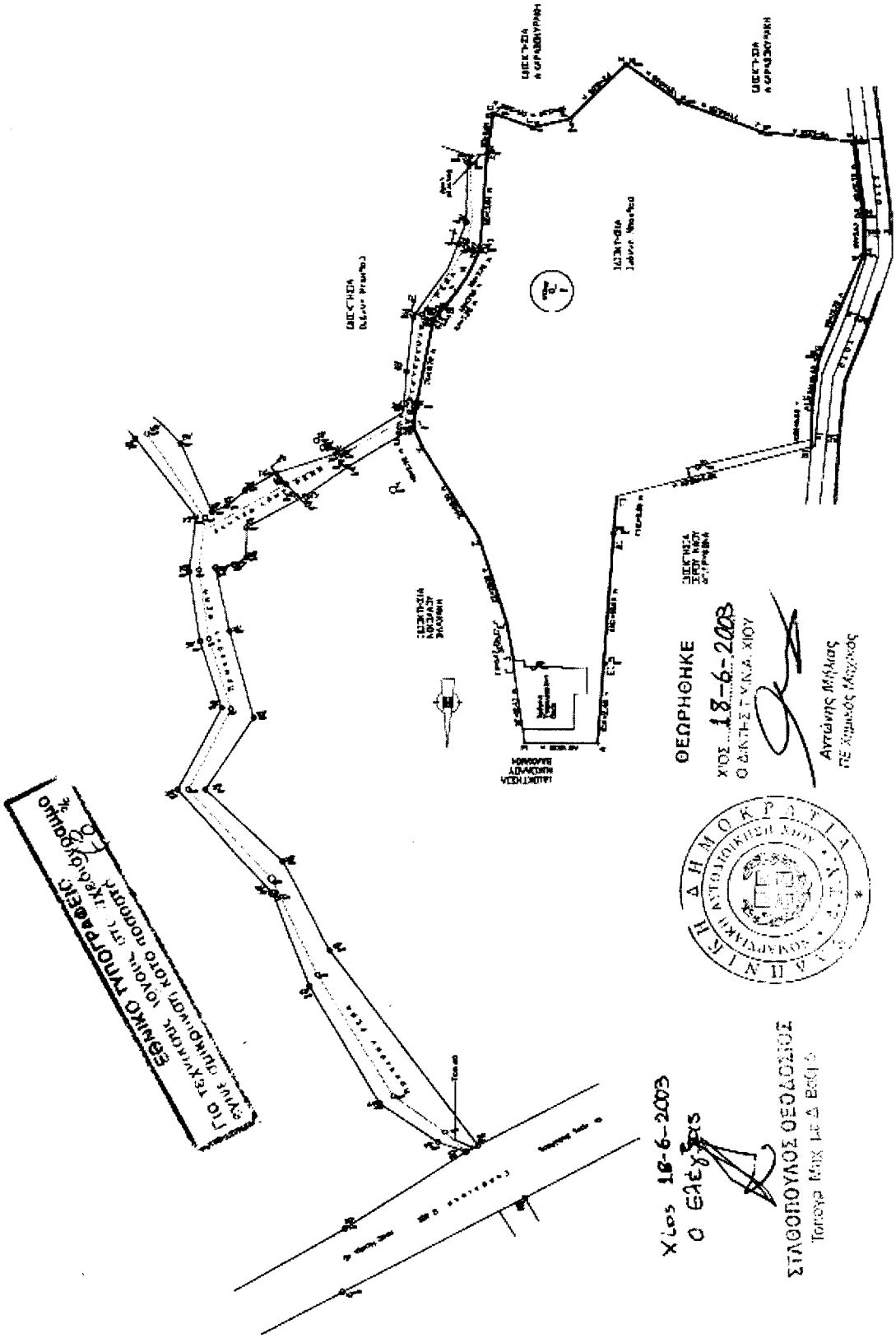

ΑΠΟ ΤΟ ΕΘΝΙΚΟ ΤΥΠΟΓΡΑΦΕΙΟ