04009012608030008

ΕΦΗΜΕΡΙΣ ΤΗΣ ΚΥΒΕΡΝΗΣΕΩΣ

ΤΗΣ ΕΛΛΗΝΙΚΗΣ ΔΗΜΟΚΡΑΤΙΑΣ

ΤΕΥΧΟΣ ΤΕΤΑΡΤΟ **Αρ. Φύλλου 901**

26 Αυγούστου 2003

ΠΕΡΙΕΧΟΜΕΝΑ

ΑΠΟΦΑΣΕΙΣ

Καθορισμός Τοπικού Ρυμοτομικού σχεδίου για την ανέγερση δημοτικού σχολείου Δ. Μηθύμνης Ν. Λέσβου.... 1

Κίνηση της διαδικασίας σύνταξης μελέτης ΓΠΣ σε τμήμα του Δήμου Κόνιτσας Ν. Ιωαννίνων..... 2

Κήρυξη ως αναδασωτέας έκτασης 2.598 τ.μ. παράνομα καταστραφέντος δάσους στη θέση «Παλιοσκαλιά» περιφέρειας Δ.Δ. Τσουκαλάδων Δήμου Λευκάδας Νομού Λευκάδας. 3

Αναγκαστική απαλλοτρίωση ακινήτων έκτασης 50.011,48 τ.μ. για την κατασκευή του δρόμου Χουδέτσι - Παρθένη - Τεφέλι -Πύργος (Παράκαμψη Παρθενίου, κόμβος Χουδετσίου). 4

Κήρυξη ως αναδασωτέας έκτασης συνολικού εμβαδού 3.727,00 τ.μ. περίπου, που βρίσκεται στη θέση «Άνω Γαύριο (Σχόλη)», Δήμου Υδρούσας, της Νήσου Άνδρου, που καταστράφηκε από πυρκαγιά. 5

ΑΠΟΦΑΣΕΙΣ

Αριθ. 790/Α.Φ. Τοπ. Ρυμοτ. Λέσβου (1)

Καθορισμός Τοπικού Ρυμοτομικού σχεδίου για την ανέγερση δημοτικού σχολείου Δ. Μηθύμνης Ν. Λέσβου.

Η ΓΕΝΙΚΗ ΓΡΑΜΜΑΤΕΑΣ ΠΕΡΙΦΕΡΕΙΑΣ
ΒΟΡΕΙΟΥ ΑΙΓΑΙΟΥ

Έχοντας υπόψη:

1) Την 75724/1151/30.12.83 Κοινή απόφαση Υπουργών Προεδρίας και ΧΟΠ «Κωδικοποίηση, τροποποίηση και συμπλήρωση Συλλογικών Οργάνων Γνωμοδοτικής και Αποφασιστικής Αρμοδιότητας του Υ.Χ.ΟΠ. (ΦΕΚ 767/Β/ 30.12.83) όπως τροποποιήθηκε με την αρ. οικ. 81960/2578/1989 νεώτερη Κοινή Απόφαση (ΦΕΚ 897/Β/1989).

2) Τα άρθρα 13, 14 και 15 του Ν.2690/5.3.99, (ΦΕΚ 45/Α/9.3.99) που αφορά τη συγκρότηση και λειτουργία συλλογικών οργάνων.

3) Τις δ/ξεις του άρθρου του άρθρου 61 του Ν.1622/86 «Περί τοπικής Αυτοδιοικήσεως Περιφερειακής Ανάπτυξης και Δημοκρατικού Προγραμματισμού» (ΦΕΚ 92/Α/86).

4) Τις δ/ξεις του Π.Δ. 51/87 «Καθορισμός Περιφερειών της Χώρας για το σχεδιασμό, προγραμματισμό και συντονισμό της Περιφερειακής Ανάπτυξης» (ΦΕΚ 6/Α/87).

5) Τις δ/ξεις του Ν.2503/30.5.97 άρθρο 6, παρ.6β (ΦΕΚ 107/Α/30.5.97).

6) Τις δ/ξεις του Ν.Δ. 17.7/16.8.23.

7) Τις δ/ξεις του Ν.1337/83 (ΦΕΚ 33Α/14.3.83).

8) Τις δ/ξεις της παρ. 9α του άρθρου 25 του Ν.2508/1997, Βιώσιμη οικιστική ανάπτυξη κ.λπ. (ΦΕΚ124Α/97).

9) Τις δ/ξεις του άρθρου 29 παρ. Δ2 του Ν. 2831/13.6.2000 (ΦΕΚ 140 Α), όπως αντικαταστάθηκε με το άρθρο 10 του Ν.3044/2002 (ΦΕΚ 197/Δ/27.8.02).

10) Την 8/2001 Απόφαση Δημοτικού Συμβουλίου Δ. Μηθύμνας.

11) Το α.π. 1599/18.4.02 έγγραφο της Δ/νσης Δασών Λέσβου.

12) Το από 19.6.03 θεωρημένο τοπογραφικό διάγραμμα από την Δ/νση Πολεοδομίας Ν.Α. Λέσβου ως προς τους ισχύοντες όρους δόμησης της περιοχής.

13) Το α.π. 3588/20.4.01 πρακτικό επιλογής και χαρακτηρισμού του οικοπέδου ως καταλλήλου για την ανέγερση διδακτηρίου.

14) Την από 22.4.03 αίτηση του Δήμου Μηθύμνης για τον καθορισμό τοπικού ρυμοτομικού Σχεδίου.

15) Το α.π. 1144/21.2.03 έγγραφο της Κ. Εφορείας Προϊστορικών και Κλασικών αρχαιοτήτων.

16) Την 652/25.6.03 Εισήγηση ΔΙΠΕΧΩ Β. Αιγαίου προς το Περιφερειακό ΣΧΟΠ.

17) Την 22/3η/5η/11.7.03 ομόφωνη γνωμοδότηση του Περιφερειακού ΣΧΟΠ για την έγκριση Τοπικού Ρυμοτομικού.

18) Το γεγονός ότι υφίστανται εγκεκριμένη μελέτη από τον Οργανισμό Σχολικών Κτιρίων (Ο.Σ.Κ. Α.Ε.) με ύψος κτιρίου 9,20μ.

19) Το γεγονός ότι από τις κανονιστικές διατάξεις αυτής της απόφασης δεν προκαλείται δαπάνη σε βάρος του κρατικού προϋπολογισμού και του οικείου Ο.Τ.Α., αποφασίζουμε:

Εγκρίνεται τοπικό ρυμοτομικό σχέδιο στο οικόπεδο ιδιοκτησίας του Δήμου Μήθυμνας στη θέση «Καρά Τεπές» για την ανέγερση Δημοτικού Σχολείου ως ακολούθως:

1) Καθορίζεται οικοδομικό τετράγωνο με τα στοιχεία Α-Β-Γ-Δ-Ε-Ζ-Η-Θ-Ι-Κ-Λ-Α στο οποίο οι ρυμοτομικές γραμμές ΑΒ, ΒΓ, ΓΔ, ΔΕ, ΕΖ, ΖΗ, ΗΘ, ΘΙ, ΙΚ, ΚΛ και ΛΑ ταυτίζονται με τις αντίστοιχες οριογραμμές του οικοπέδου όπως ορίζονται με τις κορυφές Α-Β-Γ-Δ-Ε-Ζ-Η-Θ-Ι-Κ-Λ-Α εξαρτημένες από το ΕΓΣΑ 87.

2) Καθορίζονται οι οικοδομικές γραμμές στο εν λόγω Ο.Τ. με τα στοιχεία α-β-γ-δ-α.

3) ΟΡΟΙ ΔΟΜΗΣΗΣ
Ποσοστό Κάλυψης 10%
Συντελεστής δόμησης 0.20
Μέγιστο ύψος 9,20μ

4) Ορίζεται ο χώρος με τα στοιχεία Α-Β-Γ-Δ-Ε-Ζ-Η-Θ-Ι-Κ-Λ-Α ως χώρος Σχολικού Κτιρίου.

5) Επιβάλλεται σχετική έγκριση από την ΕΠΑΕ της αρχιτεκτονικής μελέτης του διδακτηρίου και της μελέτης διαμόρφωσης του περιβάλλοντος χώρου.

Η παρούσα Απόφαση θα δημοσιευθεί στην Εφημερίδα της Κυβερνήσεως και θα ισχύει από την ημερομηνία υπογραφή της.

Μυτιλήνη, 5 Αυγούστου 2003

Η Γενική Γραμματέας Περιφέρειας κ.α.α.
ΠΑΝΑΓΙΩΤΗΣ ΣΕΡΑΪΔΗΣ

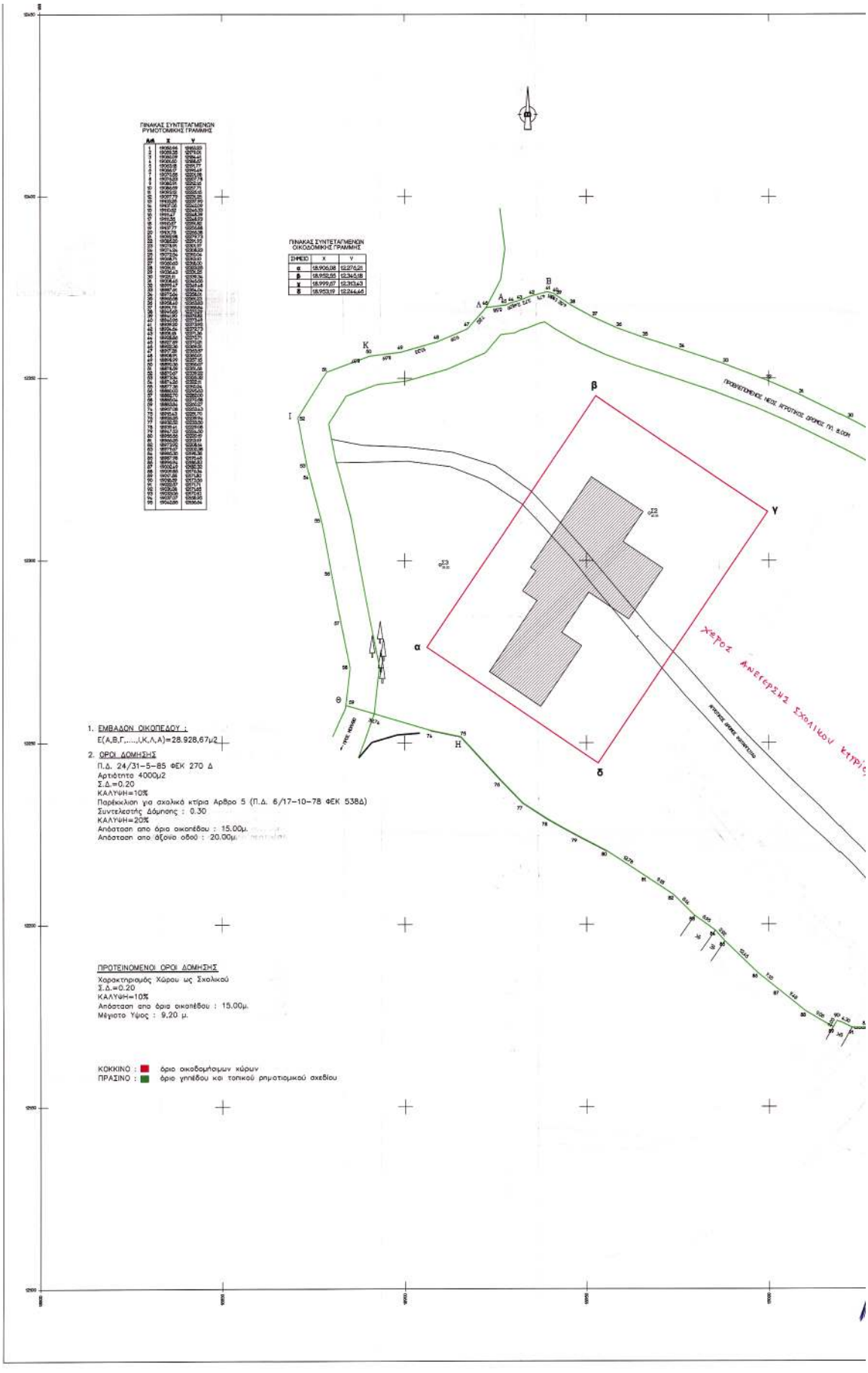
ΠΙΝΑΚΑΣ ΣΥΝΤΕΤΑΓΜΕΝΩΝ ΡΥΜΟΤΟΜΙΚΗΣ ΓΡΑΜΜΗΣ
ΠΙΝΑΚΑΣ ΣΥΝΤΕΤΑΓΜΕΝΩΝ ΟΙΚΟΔΟΜΙΚΗΣ ΓΡΑΜΜΗΣ
ΣΗΜΕΙΟ X Y
α 18.906,08 12.276,21
β 18.952,55 12.345,18
γ 18.999,87 12.313,43
δ 18.953,19 12.244,46
1. ΕΜΒΑΔΩΝ ΟΙΚΟΠΕΔΟΥ :
Ε(Α,Β,Γ,....,Ι,Κ,Λ,Α)=28.928,67μ2
2. ΟΡΟΙ ΔΟΜΗΣΗΣ
Π.Δ. 24/31-5-85 ΦΕΚ 270 Δ
Αρτιότητα 4000μ2
Σ.Δ.=0.20
ΚΑΛΥΨΗ=10%
Παρέκκλιση για σχολικό κτίρια Αρθρο 5 (Π.Δ. 6/17-10-78 ΦΕΚ 538Δ)
Συντελεστής Δόμησης : 0.30
ΚΑΛΥΨΗ=20%
Απόσταση από όρια οικοπέδου : 15.00μ.
Απόσταση από άξονα οδού : 20.00μ.
ΠΡΟΤΕΙΝΟΜΕΝΟΙ ΟΡΟΙ ΔΟΜΗΣΗΣ
Χαρακτηρισμός Χώρου ως Σχολικού
Σ.Δ.=0.20
ΚΑΛΥΨΗ=10%
Απόσταση από όρια οικοπέδου : 15.00μ.
Μέγιστο Υψος : 9.20 μ.
ΚΟΚΚΙΝΟ : όριο οικοδομήσιμων χώρων
ΠΡΑΣΙΝΟ : όριο γηπέδου και τοπικού ρηματισμικού σχεδίου
ΧΕΡΟΣ ΑΝΕΓΕΡΣΗΣ ΣΧΟΛΙΚΟΥ ΚΤΙΡΙΟ

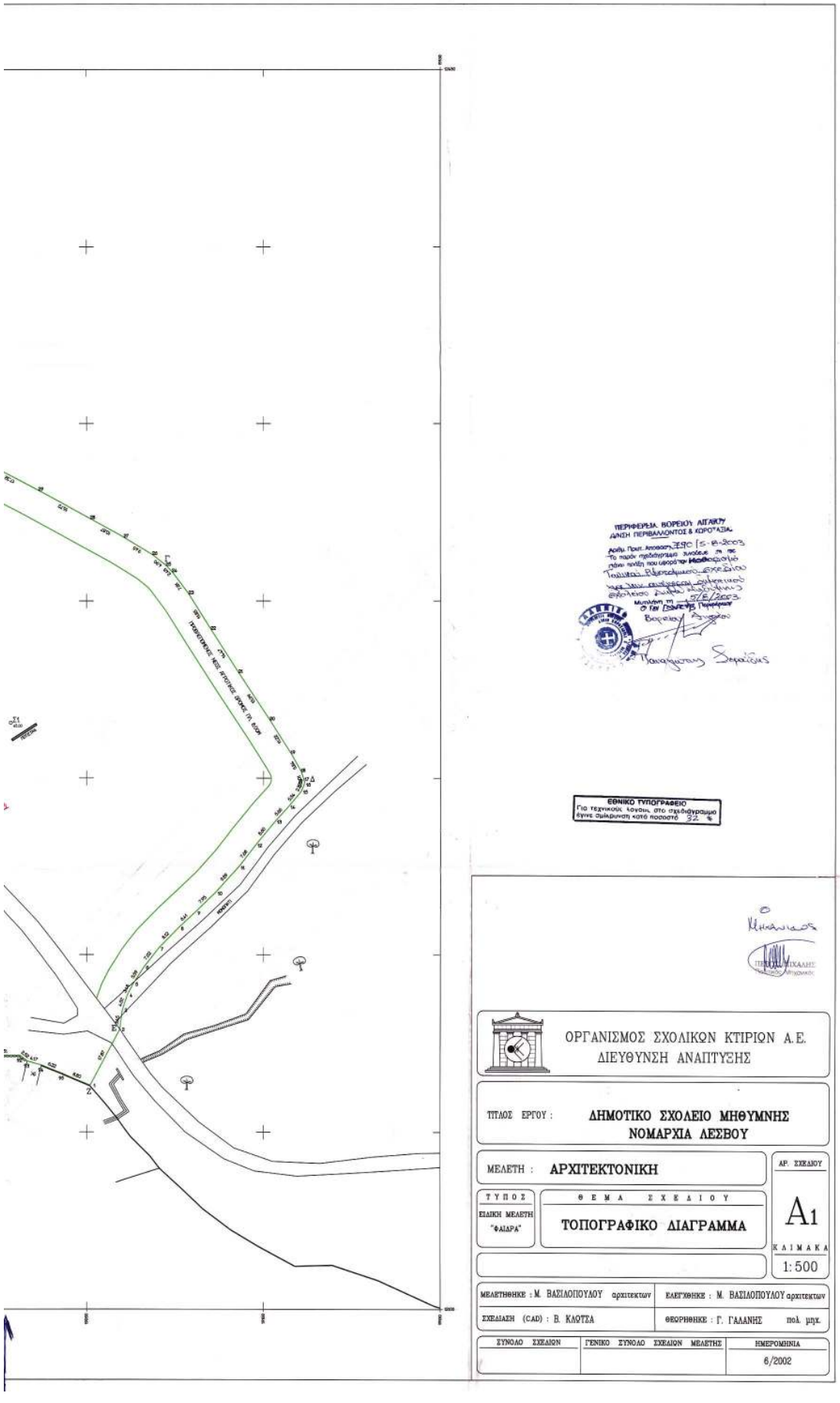
ΠΕΡΙΦΕΡΕΙΑ ΒΟΡΕΙΟΥ ΑΙΓΑΙΟΥ
ΔΙΝΣΗ ΠΕΡΙΒΑΛΛΟΝΤΟΣ & ΚΟΡΟΓΑΣΙΑΣ
ΕΘΝΙΚΟ ΤΥΠΟΓΡΑΦΕΙΟ
ΟΡΓΑΝΙΣΜΟΣ ΣΧΟΛΙΚΩΝ ΚΤΙΡΙΩΝ Α.Ε.
ΔΙΕΥΘΥΝΣΗ ΑΝΑΠΤΥΞΗΣ
ΤΙΤΛΟΣ ΕΡΓΟΥ : ΔΗΜΟΤΙΚΟ ΣΧΟΛΕΙΟ ΜΗΘΥΜΝΗΣ
ΝΟΜΑΡΧΙΑ ΛΕΣΒΟΥ
ΜΕΛΕΤΗ : ΑΡΧΙΤΕΚΤΟΝΙΚΗ
ΤΥΠΟΣ
ΕΙΔΙΚΗ ΜΕΛΕΤΗ
"ΦΑΙΔΡΑ"
ΘΕΜΑ ΣΧΕΔΙΟΥ
ΤΟΠΟΓΡΑΦΙΚΟ ΔΙΑΓΡΑΜΜΑ
ΑΡ. ΣΧΕΔΙΟΥ
A1
ΚΛΙΜΑΚΑ
1:500
ΜΕΛΕΤΗΘΗΚΕ : Μ. ΒΑΣΙΛΟΠΟΥΛΟΥ αρχιτεκτων
ΕΛΕΓΧΘΗΚΕ : Μ. ΒΑΣΙΛΟΠΟΥΛΟΥ αρχιτεκτων
ΣΧΕΔΙΑΣΗ (CAD) : Β. ΚΛΩΤΣΑ
ΘΕΩΡΗΘΗΚΕ : Γ. ΓΑΛΑΝΗΣ πολ. μηχ.
ΣΥΝΟΛΟ ΣΧΕΔΙΩΝ
ΓΕΝΙΚΟ ΣΥΝΟΛΟ ΣΧΕΔΙΩΝ ΜΕΛΕΤΗΣ
ΗΜΕΡΟΜΗΝΙΑ
6/2002

Αριθ. 2023 (2)

Κίνηση της διαδικασίας σύνταξης μελέτης ΓΠΣ σε τμήμα του Δήμου Κόνιτσας Ν. Ιωαννίνων.

Ο ΓΕΝΙΚΟΣ ΓΡΑΜΜΑΤΕΑΣ ΠΕΡΙΦΕΡΕΙΑΣ ΗΠΕΙΡΟΥ

Έχοντας υπόψη:

1. Τις διατάξεις του Ν.2503/97 (ΦΕΚ 107/Α/30.5.1997) «Διοίκηση, οργάνωση, στελέχωση της Περιφέρειας.....».

2. Τις διατάξεις του Ν. 1337/83, (ΦΕΚ 33 /Α/14.3.1983), «Επέκταση πολεοδομικών σχεδίων, οικιστική ανάπτυξη και σχετικές ρυθμίσεις» και ειδικότερα το άρθρο 3, παρ.1 αυτού.

3. Τις διατάξεις του Ν.2508/1997 (ΦΕΚ 124Α) «Βιώσιμη οικιστική ανάπτυξη...», όπως τροποποιήθηκε και ειδικότερα το άρθρο 4 αυτού.

4. Την από 6.6.2003 αιτιολογική έκθεση της Διεύθυνσης ΠΕ.ΧΩ. Ηπείρου.

5. Τα 5421/13.6.2001, 8453/20.9.2001, 1637/11.3.2002 και 5590/01.8.2002 έγγραφα του Δήμου Κόνιτσας, Ν. Ιωαννίνων, αποφασίζουμε:

Την κίνηση της διαδικασίας εκπόνησης μελέτης ΓΠΣ στο Δήμο Κόνιτσας Ν. Ιωαννίνων εντός περιοχής που περιλαμβάνει τμήμα της έκτασης του Δήμου όπως φαίνεται στο θεωρημένο αρμοδίως διάγραμμα κλ:1: 250.000.

Η ισχύς της παρούσας Απόφασης αρχίζει από τη δημοσίευση της στην Εφημερίδα της Κυβερνήσεως.

Με τις κανονιστικές διατάξεις της Απόφασης αυτής δεν προκαλείται δαπάνη σε βάρος του Δημοσίου κατά τις διατάξεις του άρθρου 29 του Ν.2081/1992.

Η απόφαση αυτή να δημοσιευθεί στην Εφημερίδα της Κυβερνήσεως.

Ιωάννινα, 25 Ιουλίου 2003

Ο Γενικός Γραμματέας Περιφέρειας
ΠΑΥΛΟΣ ΠΑΠΑΔΟΠΟΥΛΟΣ

ΔΗΜΟΣ ΚΟΝΙΤΣΑΣ

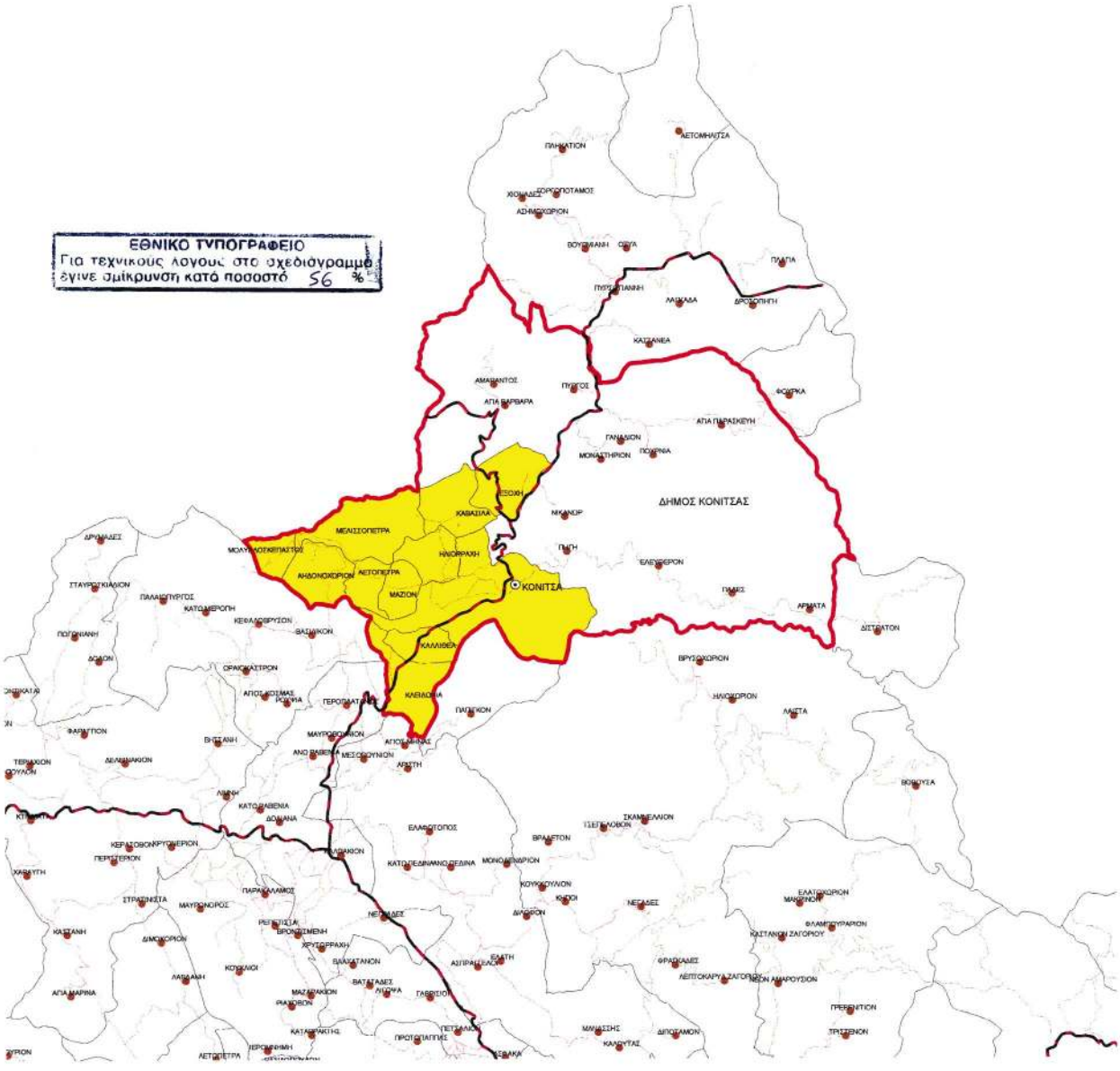

ΕΘΝΙΚΟ ΤΥΠΟΓΡΑΦΕΙΟ
Για τεχνικούς λόγους στο σχεδιάγραμμα
έγινε σμίκρυνση κατά ποσοστό 56 %

ΥΠΟΜΝΗΜΑ

ΟΡΙΑ ΠΕΡΙΟΧΗΣ ΕΚΠΟΝΗΣΗΣ Γ.Π.Σ. ΔΗΜΟΥ ΚΟΝΙΤΣΑΣ

ΟΡΙΑ ΔΗΜΟΥ ΚΟΝΙΤΣΑΣ

ΚΛΙΜΑΚΑ 1:250.000

ΠΕΡΙΦΕΡΕΙΑ ΗΠΕΙΡΟΥ
ΓΕΝΙΚΗ ΔΙΕΥΘΥΝΣΗ ΠΕΡΙΦΕΡΕΙΑΣ
Δ/ΝΣΗ ΠΕΡΙΒΑΛΛΟΝΤΟΣ ΚΑΙ ΧΩΡΟΤΑΞΙΑΣ

Συνοδεύει την αριθμ. 2023/ 25 - 7 - 2003
Απόφαση Γ.Γ Περιφέρειας Ηπείρου
<<Κίνηση της διαδικασίας σύνταξης μελέτης Γ.Π.Σ. σε τμήμα του Δήμου Κόνιτσας Ν.Ιωαννίνων>>
Ιωάννινα, 25 / 7 / 2003

Μ.Ε.Γ.Γ.
Η Διευθύντρια

Βαρβάρα Τζιάλλα

Αριθ. 1980 (3)

Κήρυξη ως αναδασωτέας έκτασης 2.598 τ.μ. παράνομα καταστραφέντος δάσους στη θέση «Παλιοσκαλιά» περιφέρειας Δ.Δ. Τσουκαλάδων Δήμου Λευκάδας Νομού Λευκάδας.

Η ΓΕΝΙΚΗ ΓΡΑΜΜΑΤΕΑΣ ΠΕΡΙΦΕΡΕΙΑΣ
ΙΟΝΙΩΝ ΝΗΣΩΝ

Έχοντας υπόψη:

1. Τις διατάξεις του Ν. 3200/55 περί διοικητικής αποκέντρωσης όπως τροποποιήθηκε και συμπληρώθηκε μεταγενέστερα από το Ν.Δ. 532/70.

2. Το άρθρο 117 του Συντάγματος.

3. Τις διατάξεις του Ν. 998/79 «περί προστασίας δασών κ.τ.λ.» και ειδικότερα του άρθρου 41 παρ 1, του άρθρου 38 παρ. 1 και 2 και του άρθρου 3.

4. Τις διαταγές του Υπ. Γεωργίας 160417/1180/8.7.80, 182447/3049/24.9.80, 163846/3163/10.8.81 και 167606/3282/20.8.81.

5. Το άρθρο 12 του Ν. 2040/92 και τους Ν. 2240/94 και 2399/96.

6. Τον Ν. 2503/30.5.1997 «Διοίκηση, οργάνωση, στελέχωση της Περιφέρειας κ.λπ.»

7. Την 1888/10.7.03 πρόταση της Διεύθυνσης Δασών Λευκάδας με την οποία προτείνεται η κήρυξη της παραπάνω έκτασης ως αναδασωτέας επειδή καταστράφηκε η δασική βλάστηση αποτελούμενη από αείφυλλα πλατύφυλλα από παράνομη υλοτομία που έγινε σε ανύποπτο χρόνο και διαπιστώθηκε την 19.5.2003, αποφασίζουμε:

Κηρύσσουμε αναδασωτέα την έκταση εμβαδού 2.598 τ.μ. που βρίσκεται στη θέση «Παλιοσκαλιά», περιφέρειας Δ.Δ. Τσουκαλάδων, Δήμου Λευκάδας, προσδιορίζεται με τα στοιχεία Α,Β,Γ,Δ,Ε,Ζ,Η,Θ,Α και Ι,Κ,Λ,Μ,Ν,Ξ,Ι, και έχει όρια:

Βόρεια: Με δάσος
Νότια: Με αγρό
Ανατολικά: Με αγρό
Δυτικά: Με δάσος

Όπως φαίνεται στο συνημμένο τοπογραφικό διάγραμμα που αποτελεί αναπόσπαστο μέρος της απόφασης αυτής με σκοπό την προστασία και την επαναφορά με φυσική αναγέννηση της δασικής βλάστησης που καταστράφηκε από παράνομη υλοτομία και τον αποκλεισμό κάθε αλλαγής της μορφής και της χρήσης της έκτασης αυτής.

Η απόφαση αυτή να δημοσιευθεί στην Εφημερίδα της Κυβερνήσεως.

Κέρκυρα, 21 Ιουλίου 2003

Η Γενική Γραμματέας Περιφέρειας
ΑΝΑΣΤΑΣΙΑ ΚΑΝΕΛΛΟΠΟΥΛΟΥ

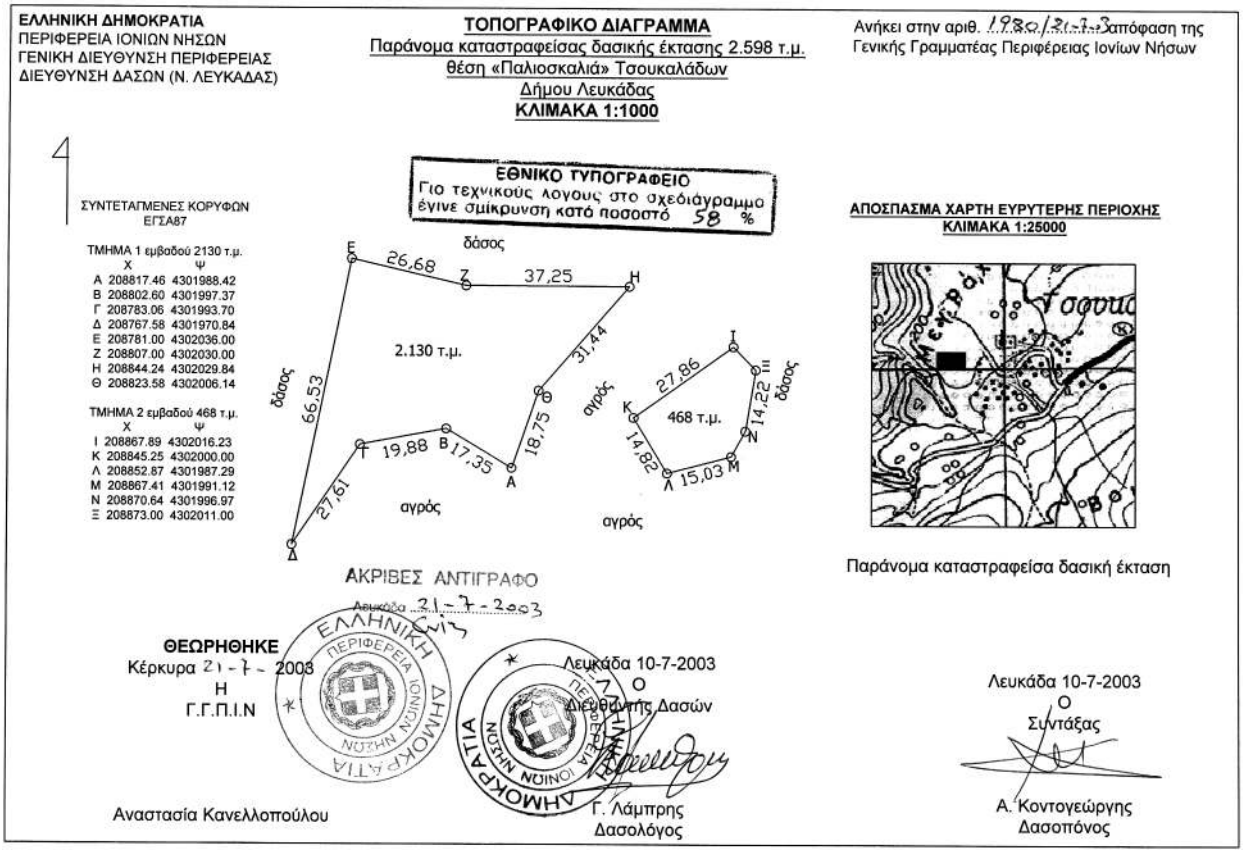

Αριθ. 1653/Φ.2000 (4)

Αναγκαστική απαλλοτρίωση ακινήτων έκτασης 50.011,48 τ.μ. για την κατασκευή του δρόμου Χουδέτσι - Παρθένη - Τεφέλι -Πύργος (Παράκαμψη Παρθενίου, κόμβος Χουδετσίου).

Ο ΓΕΝΙΚΟΣ ΓΡΑΜΜΑΤΕΑΣ ΠΕΡΙΦΕΡΕΙΑΣ ΚΡΗΤΗΣ

Έχοντας υπόψη:

Την 2451/Φ.2000/6.11.2001 απόφαση του Γενικού Γραμματέα Περιφέρειας Κρήτης με την οποία κηρύχθηκε η απαλλοτρίωση του θέματος και δημοσιεύθηκε στο ΦΕΚ 978/22.11.2001 τ.Δ., συμπληρώνουμε:

Την παραπάνω απόφαση απαλλοτρίωσης ως προς την πρώτη παράγραφο με τα παρακάτω συμπληρωματικά στοιχεία επειδή εκ παραδρομής δεν ανεγράφησαν στην εν λόγω απόφαση:

«Η απαλλοτριούμενη έκταση για την παράκαμψη Παρθενίου εικονίζεται με κλίμακα 1 : 500 στα από Ιούλιο 2000 και με αριθμό ΚΤ1, ΚΤ2, ΚΤ3, ΚΤ4 κτηματολογικά διαγράμματα και στον αντίστοιχο ένα κτηματολογικό πίνακα της Διεύθυνσης Τεχνικών Υπηρεσιών Νομαρχιακής Αυτ/σης Ηρακλείου τα οποία έχουν συντάξει οι Β. Τζούλης και Β. Πετροδασκαλάκης και έχει θεωρήσει ο Δ/ντής Τεχνικών Υπηρεσιών Νομαρχιακής Αυτ/σης Ηρακλείου Κυριάκος Μαρινέλλης στις 6.9.2000 και εγκριθεί με την Δ12/35332/27.10.2000 απόφαση Υπουργείου ΠΕΧΩΔΕ».

Η απαλλοτριούμενη έκταση για τον κόμβο Χουδετσίου εικονίζεται στα αναγραφόμενα στην προαναφερόμενη απόφαση κήρυξης, στοιχεία.

Η απόφαση αυτή να δημοσιευθεί στην Εφημερίδα της Κυβερνήσεως.

Ηράκλειο, 29 Ιουλίου 2003

Ο Γενικός Γραμματέας Περιφέρειας
ΑΘΑΝΑΣΙΟΣ ΚΑΡΟΥΝΤΖΟΣ

Αριθ. 3115 (5)

Κήρυξη ως αναδασωτέας έκτασης συνολικού εμβαδού 3.727,00 τ.μ. περίπου, που βρίσκεται στη θέση «Άνω Γαύριο (Σχόλη)», Δήμου Υδρούσας, της Νήσου Άνδρου, που καταστράφηκε από πυρκαγιά.

Η ΓΕΝΙΚΗ ΓΡΑΜΜΑΤΕΑΣ ΠΕΡΙΦΕΡΕΙΑΣ
ΝΟΤΙΟΥ ΑΙΓΑΙΟΥ

Έχοντας υπόψη:

1. Τις διατάξεις του Ν. 2503/97 (ΦΕΚ 107/τ. Α'/30.5.97), «Διοίκηση, οργάνωση, στελέχωση της Περιφέρειας, ρύθμιση θεμάτων για την τοπική αυτοδιοίκηση και άλλες διατάξεις».

2. Τις διατάξεις της παρ. 3, του άρθρου 117 του Συντάγματος.

3. Τις διατάξεις των άρθρων 37, 38, και 41 του Ν. 998/79 (ΦΕΚ 289/τ. Α'/29.12.79), «Περί προστασίας των δασών και των δασικών εν γένει εκτάσεων της Χώρας».

4. Τις διατάξεις του άρθρου 120, του Ν. 1892/90 (ΦΕΚ 101/τ. Α'/31.7.90).

5. Τις 160417/1180/8.7.80 και 182447/3049/24.9.80 εγκύκλιες δ/γές και αποφάσεις του Υπουργείου Γεωργίας, που αναφέρονται στο εν λόγω θέμα.

6. Την αρ πρ. 493/7.7.2003 εισήγηση αρμοδίων υπαλλήλων της υπηρεσίας μας για κήρυξη της εν λόγω έκτασης ως αναδασωτέας, επειδή αυτή χρειάζεται απόλυτη προστασία ώστε να αποφευχθεί η διάβρωση και η απόπλυση του εδάφους αλλά και η αλλαγή χρήσης αυτής και να υποβοηθηθεί η φυσική αναγέννηση ώστε να επαναδημιουργηθεί η δασική βλάστηση.

7. Την από 18.7.2003 έκθεση φωτοερμηνείας αρμοδίου υπαλλήλου της υπηρεσίας μας.

8. Τη σύμφωνη γνώμη της Δνσης Δασών της Περιφέρειας Ν. Αιγαίου, αποφασίζουμε:

Κηρύσσουμε αναδασωτέα με σκοπό τη Φυσική αναγέννηση και την απόλυτη προστασία της Δασικής μορφής έκτασης, (παρ. 2, του άρθρου 3 του Ν. 998/79. όπως προκύπτει από την εισήγηση αρμοδίων υπαλλήλων μας), που καταστράφηκε από πυρκαγιά, συνολικού εμβαδού Ε=3.727,00 τ.μ. περίπου, που βρίσκεται στη θέση «Άνω Γαύριο (Σχόλη)», Δήμου Υδρούσας, της νήσου Άνδρου, Ν. Κυκλάδων. Τα όρια της εν λόγω έκτασης προσδιορίζονται στο απόσπασμα τοπογραφικής πινακίδας Γ.Υ.Σ. (αρ. φύλλων χάρτη 6555.7 και 6565.1) κλίμακας 1:5.000, το οποίο αποτελεί αναπόσπαστο μέρος της παρούσης.

Η απόφαση αυτή να δημοσιευθεί στην Εφημερίδα της Κυβέρνησης.

Ερμούπολη, 30 Ιουλίου 2003

Η Γενική Γραμματέας Περιφέρειας
ΜΑΡΘΑ ΣΗΜΑΝΤΩΝΗ

ΑΠΟΣΠΑΣΜΑΤΑ ΤΟΠΟΓΡΑΦΙΚΩΝ ΠΙΝΑΚΙΔΩΝ Γ.Υ.Σ.
ΑΡΙΘΜΟΙ ΦΥΛΛΩΝ ΧΑΡΤΩΝ : 6565/1 ΚΑΙ 6555/7

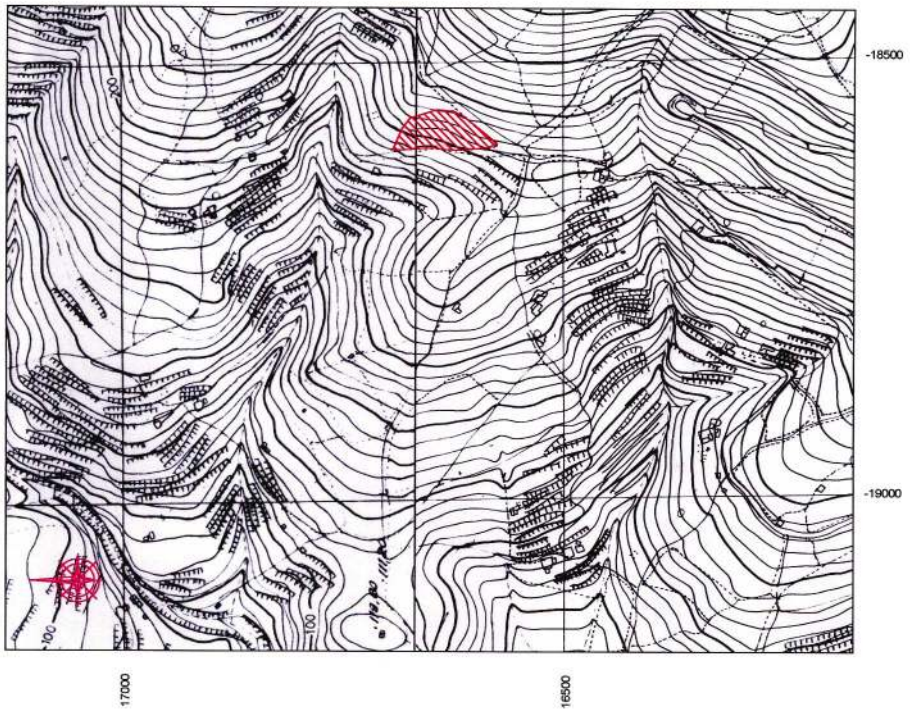

ΕΘΝΙΚΟ ΤΥΠΟΓΡΑΦΕΙΟ
Για τεχνικούς λόγους στο σχεδιάγραμμα έγινε σμίκρυνση κατά ποσοστό 58 %

ΕΛΛΗΝΙΚΗ ΔΗΜΟΚΡΑΤΙΑ
ΠΕΡΙΦΕΡΕΙΑ ΝΟΤΙΟΥ ΑΙΓΑΙΟΥ
Δ/ΝΣΗ ΔΑΣΩΝ Ν. ΚΥΚΛΑΔΩΝ

ΥΠΟΜΝΗΜΑ

ΔΑΣΙΚΗΣ ΜΟΡΦΗΣ ΕΚΤΑΣΗ ΕΜΒΑΔΟΥ 3,727 ΣΤΡ. ΤΗΣ ΟΠΟΙΑΣ Η ΔΑΣΙΚΗ ΒΛΑΣΤΗΣΗ ΚΑΤΑΣΤΡΑΦΗΚΕ ΑΠΟ ΠΥΡΚΑΓΙΑ, ΣΤΗ ΘΕΣΗ "ΑΝΩ ΓΑΥΡΙΟ (ΣΧΟΛΗ)", ΔΗΜΟΥ ΥΔΡΟΥΣΑΣ, ΝΗΣΟΥ ΑΝΔΡΟΥ

ΚΛΙΜΑΚΑ 1:5.000

Ερμούπολη ...21/07/03...

Ο ΣΥΝΤΑΚΤΗΣ

ΠΑΝΑΓΙΩΤΗΣ ΠΑΠΙΟΠΟΥΛΟΣ
ΔΑΣΟΛΟΓΟΣ

ΘΕΩΡΗΘΗΚΕ και συνοδεύει την αρ. πρ. ....3115/03..... απόφασή μας
Ερμούπολη ..30.07.2003

Η Γ.Γ. ΠΕΡ. Ν. ΑΙΓΑΙΟΥ

Ο ΔΙΑΠΗΣ ΔΑΣΩΝ

ΜΑΡΘΑ ΣΗΜΑΝΤΩΝΗ

ΕΥΑΓΓΕΛΟΣ ΓΚΟΥΝΤΟΥΦΑΣ