04009102608030028

ΕΦΗΜΕΡΙΣ ΤΗΣ ΚΥΒΕΡΝΗΣΕΩΣ

ΤΗΣ ΕΛΛΗΝΙΚΗΣ ΔΗΜΟΚΡΑΤΙΑΣ

ΤΕΥΧΟΣ ΤΕΤΑΡΤΟ **Αρ. Φύλλου 910**

26 Αυγούστου 2003

ΑΠΟΦΑΣΕΙΣ

Αριθ. 1062404/5435/Β0010

Καθορισμός ορίων αιγιαλού, παραλίας και παλαιού αιγιαλού στη θέση Αγ. Φωκάς - Αγ. Σώστης νήσου Τήνου Ν. Κυκλάδων.

Ο ΥΦΥΠΟΥΡΓΟΣ ΟΙΚΟΝΟΜΙΑΣ ΚΑΙ ΟΙΚΟΝΟΜΙΚΩΝ

Έχοντας υπόψη:

1. Τις διατάξεις του Ν. 2971/2001 (ΦΕΚ 285 τ.Α΄/ 19.12.2001) "Περί αιγιαλού και παραλίας".

2. Τις διατάξεις του Ν.Δ. 439/70 "περί συμπληρώσεως των διατάξεων περί αιγιαλού".

3. Τις διατάξεις του Ν. 3200/1955 "περί διοικητικής αποκέντρωσης όπως αυτές τροποποιήθηκαν και ισχύουν σήμερα με τα Ν.Δ. 532/70, Β.Δ. 704/70, Β.Δ. 705/70, Β.Δ. 192/72, Π.Δ. 71/84, Π.Δ. 347/86, Ν. 2026/92 και Π.Δ. 97/93.

4. Τις διατάξεις του άρθρου 19 παρ. 5 του Ν. 2344/95, του άρθρου 52 παρ. 6 Ν. 2218/94, του άρθρου 4 παρ. 7 του Ν. 2240/94, δυνάμει των οποίων αρμοδιότητες του Υπουργείου Οικονομικών που είχαν μεταβιβασθεί στους Νομάρχες ανήκουν στον Περιφερειακό Δ/ντή, σε συνδυασμό με αυτές του άρθρου 14 παρ. 2 του Ν. 2399/96 με τις οποίες προβλέπεται η κατάργηση των θέσεων των Περιφερειακών Δ/ντών, οι αρμοδιότητες πλέον του οποίου περιήλθαν στο Γενικό Γραμματέα της Περιφέρειας και ασκούνται από τον Αναπληρωτή Περιφερειακό Δ/ντή.

5. Τις διατάξεις του τέταρτου εδαφίου της παρ. 2 του άρθρου 1 και της παρ. 6 του ιδίου άρθρου του Ν. 2503/ 1997 "Διοίκηση, οργάνωση, στελέχωση της Περιφέρειας, ρύθμιση θεμάτων για την Τοπική Αυτοδιοίκηση και άλλες διατάξεις" (ΦΕΚ 107/Α), σύμφωνα με τις οποίες οι Περιφερειακές Υπηρεσίες του Υπουργείου Οικονομικών, που συγκροτούσαν την Περιφερειακή Διοίκηση του Νομού ή της Νομαρχίας, δεν υπήχθησαν στην ενιαία οργανική μονάδα της Περιφέρειας, ούτε καταργήθηκαν, αλλά αποτελούν από 1.9.1997, Υπηρεσίες του Υπουργείου Οικονομικών.

6. Το 28979/31.7.1997 έγγραφο της Δ/νσης Διοίκησης του Υπουργείου Εσωτερικών, Δημ. Διοίκησης και Αποκέντρωσης, σύμφωνα με το οποίο οι αρμοδιότητες του Γενικού Γραμματέα της Περιφέρειας σε θέματα Υπηρεσιών του Υπουργείου Οικονομικών, μεταφέρονται από 1.9.1997 στον Υπουργό Οικονομικών.

7. Την 1065956/863/Α0006/15.7.2003 (ΦΕΚ 985/τ.Β΄/ 16.7.2003) κοινή απόφαση των Πρωθυπουργού και Υπουργού Οικονομίας και Οικονομικών, περί ανάθεσης αρμοδιοτήτων του Υπουργού Οικονομίας και Οικονομικών στους Υφυπουργούς".

8. Την 1115093/1378/Α0006/17.12.2001 (ΦΕΚ 1720/τ.Β΄/ 21.12.2001) απόφαση του Υφυπουργού Οικονομικών, "Περί μεταβίβασης αρμοδιοτήτων του Υφυπουργού Οικονομικών, στο Γενικό Γραμματέα, στους Γενικούς Διευθυντές κ.λπ. του Υπουργείου Οικονομικών", όπως αυτή τροποποιήθηκε με την 1041136/468/Α0006/18.5.2002 (ΦΕΚ 633/22.5.2002 τ.Β΄) απόφαση του Υφυπουργού Οικονομίας και Οικονομικών.

9. Την από 3.3.2003 έκθεση της κατά το άρθρο 3 Ν. 2971/19.12.2001 αρμόδιας Επιτροπής καθορισμού ορίων αιγιαλού και παραλίας για τον καθορισμό ορίων αιγιαλού παραλίας και παλαιού αιγιαλού στη θέση "Αγ. Φωκάς - Αγ. Σώστης", Ν. Τήνου.

10. Το από Ιούλιο του 2001 τοπογραφικό και υψομετρικό διάγραμμα εξαρτημένο από το κρατικό δίκτυο (ΕΓΣΑ) κλίμακας 1:500 σε δύο πινακίδες, το οποίο συντάχθηκε από τον Διονύσιο Θεοδωρόπουλο, Τοπογράφο και Πολιτικό Μηχανικό, ελέγχθηκε επιτόπου για την ακρίβεια της αποτύπωσης την 3.3.2003 από τον Θεόδωρο Κιουπίδη, Τεχνολόγο Τοπογράφο Μηχανικό, της Κτηματικής Υπηρεσίας Ν. Κυκλάδων και θεωρήθηκε την ίδια ημερομηνία από τη Βικτωρία Λεμποτέση, Τοπογράφο Μηχανικό της Κτηματικής Υπηρεσίας Ν. Κυκλάδων.

11. Την 2333/10.1.1996 απόφαση της Περιφερειακής Διευθύντριας Ν. Κυκλάδων (ΦΕΚ 74/Δ/26.1.1996).

12. Την 1048954/4760/14.6.2000 απόφαση του Υπουργού Οικονομικών (ΦΕΚ 416/Δ/11.7.2000).

13. Την 1048308/4408/Β0010/30.5.2002, απόφαση του Υπουργού Οικονομικών (ΦΕΚ 565/Δ/8.7.2002).

14. Το 544.5/110/03/11.2.2003 έγγραφο του ΓΕΝ, αποφασίζουμε:

Επικυρώνουμε την από 3.3.2003 έκθεση της κατά το άρθρο 3 του Ν. 2971/2001 αρμόδιας Επιτροπής περί χάραξης των ορίων αιγιαλού παραλίας και παλαιού αιγιαλού στη θέση "Αγ. Φωκάς - Αγ. Σώστης" Ν. Τήνου, καθώς επίσης και το από Ιούλιο 2001 τοπογραφικό και υψομετρικό και κτηματολογικό διάγραμμα κλίμακας 1:500 σε δύο πινακίδες, το οποίο συντάχθηκε τον Ιούλιο του 2001 από τον Διονύσιο Θεοδωρόπουλο, Τοπογράφο και Πολιτικό Μηχανικό και ελέγχθηκε στις 3.3.2003 από τον Θεόδωρο Κιουπίδη, Τεχνολόγο Τοπογράφο Μηχανικό, της Κτηματικής Υπηρεσίας Ν. Κυκλάδων και θεωρήθηκε την ίδια ημερομηνία από τη Βικτωρία Λεμποτέση, Τοπογράφο Μηχανικό της Κτηματικής Υπηρεσίας Ν. Κυκλάδων.

Στο τοπογραφικό αυτό διάγραμμα καθορίστηκε η οριογραμμή του αιγιαλού με κόκκινη συνεχή πολυγωνική γραμμή, με στοιχεία κορυφή 25,1,1΄΄, κορυφή 2, κορυφή 3, ..., 62, Α1, Α2, Α3, ..., Α23, Α24, Α25, 63, 64, 65, ..., 74, 75, 76, Α44 της οποίας οι κορυφές εξασφαλίζονται με πολικές συντεταγμένες από τις στάσεις αποτύπωσης.

Η οριογραμμή της παραλίας με κίτρινη συνεχή πολυγωνική γραμμή και στοιχεία κορυφή 1΄, 25΄, κορυφή 2΄, κορυφή 3΄, ..., 61΄, 62΄,..... Π1, Π2, Π3, ..., Π24, Π25, 63΄, 64΄, 65΄, ..., 74΄, 75΄, 76΄, Β43 της οποίας οι κορυφές εξασφαλίζονται με πολικές συντεταγμένες από τις στάσεις της αποτύπωσης.

Αποφαίνεται ότι υπάρχει παλαιός αιγιαλός, ο οποίος καθορίζεται επί του ανωτέρω τοπογραφικού διαγράμματος με μπλε συνεχή πολυγωνική γραμμή και με στοιχεία κορυφή 25, 1, 1΄΄, κορυφή 2΄΄, 3΄΄, ..., 51΄΄, 52΄΄, 16.

Η ζώνη παραλίας έχει πλάτος 10 μ. διότι διαφορετικά δεν εξυπηρετούνται οι σκοποί του άρθρου 1 παρ. 2 του Ν. 2971/2001.

Δεν εξαιρούνται τα κτίσματα που βρίσκονται στη ζώνη παραλίας.

Η παρούσα απόφαση με την έκθεση της Επιτροπής και το τοπογραφικό διάγραμμα να δημοσιευθούν στην Εφημερίδα της Κυβερνήσεως.

Αθήνα, 5 Αυγούστου 2003

Με εντολή Υφυπουργού
Ο Γενικός Διευθυντής Δημ. Περ. & Εθν. Κληρ/των
ΣΠ. ΣΤΑΘΗΣ

ΕΚΘΕΣΗ ΕΠΙΤΡΟΠΗΣ
ΚΑΘΟΡΙΣΜΟΥ ΤΩΝ ΟΡΙΩΝ ΤΟΥ ΑΙΓΙΑΛΟΥ
(ΑΡΘΡΟ 3 Ν. 2971/19.12.2001)

Για τον καθορισμό των ορίων του αιγιαλού που γίνεται για πρώτη φορά στη θέση "Αγ. Φωκάς - Αγ. Σωστής", Ν. Τήνου.

Στην Τήνο, σήμερα 3.3.2003, οι υπογεγραμμένοι:

1. ΣΤΕΛΙΟ& ΣΕΖΕΝΙΑΣ, Προϊστάμενος της Κτηματικής Υπηρεσίας του Νομού Κυκλάδων, ως πρόεδρος,

2. ΘΕΟΔΩΡΟΣ ΚΙΟΥΠΙΔΗΣ, Τεχνολόγος-Τοπογράφος Μηχανικός ως μέλος,

3. ΙΑΚΩΒΟΣ ΓΚΥΖΗΣ, Λιμενάρχης Τήνου, ως μέλος,

Τα μέλη της Επιτροπής :

4. ΔΗΜΗΤΡΙΟΣ ΜΠΟΥΝΤΟΥΡΗΣ, Διευθυντής της Διεύθυνσης Πολεοδομίας Νομαρχιακής Αυτοδιοίκησης Ν. Κυκλάδων και

5. ΕΜΜΑΝΟΥΗΛ ΚΑΛΑΒΡΟΣ, Διευθυντής Χωροταξίας και Περιβάλλοντος της Γενικής Γραμματείας Περιφέρειας Ν. Κυκλάδων αν και προσκλήθηκαν με την 925/27.2.2003 πρόσκληση του προέδρου, δεν παρευρέθησαν αποτελούντες την επιτροπή καθορισμού των ορίων του αιγιαλού δυνάμει του άρθρου 3 του Ν. 2971/19.12.2001, μεταβήκαμε επί τόπου στην προαναφερθείσα περιοχή και

Λαβόντες υπ' όψη

1. Την 2266/21.12.2001 αίτηση καθορισμού του Δήμου Τήνου των ορίων του αιγιαλού στην εν λόγω θέση.

2. Το τοπογραφικό, υψομετρικό και κτηματολογικό διάγραμμα, εξαρτημένο από το κρατικό δίκτυο (ΕΓΣΑ), το οποίο συντάχθηκε τον Ιούλιο του 2001, από τον Διονύσιο Θεοδωρόπουλο, Τοπ. Πολ. Μηχ/κό σε δύο πινακίδες σε κλίμακα 1:500, το οποίο ελέγχθηκε επιτόπου για την ακρίβεια της αποτύπωσης στις 3.3.2003 από τον Θεόδωρο Κιουπίδη, Τεχνολόγο - Τοπογράφο Μηχ/κό της Κτηματικής Υπηρεσίας Ν. Κυκλάδων και θεωρήθηκε την ίδια ημερομηνία από την Βικτωρία Λεμποτέση, Τοπογράφο Μηχανικό της Κτηματικής Υπηρεσίας Ν. Κυκλάδων.

3. Τις διατάξεις του Ν. 2971/2001 "Αιγιαλός παραλία και άλλες διατάξεις" όπως αυτός, ισχύει, και τον Ν. 1337/83 καθώς και την προς αυτόν σχετική Δικαστηριακή και Διοικητική Νομολογία.

4. Την από την επιτόπια μετάβαση σχηματισθείσα αντίληψη περί του πλάτους της βρεχόμενης ζώνης της ξηράς και λοιπών συναφών στοιχείων, δηλαδή :

α) Η ακτογραμμή είναι αμμώδης στο τμήμα Αγ. Φωκάς - Βρέκαστρο και βραχώδης στο υπόλοιπο τμήμα.

β) Η περιοχή είναι εκτεθειμένη σε ανέμους νοτίων διευθύνσεων.

5. Την απόφαση 2333/10.1.1996 Περιφερειακής Διευθύντριας Κυκλάδων (ΦΕΚ 74/τ.Δ/26.1.1996).

6. Την απόφαση 1048954/4760/14.6.2000 Υπουργού Οικονομικών (ΦΕΚ 416/τ.Δ/11.7.2000).

7. Την απόφαση 1048308/4408/Β0010/30.5.2002, (ΦΕΚ 565/Δ/8.7.2002), Υπουργού Οικονομικών, με την οποία καθορίστηκαν οι γραμμές αιγιαλού και παραλίας από Α1-Α25, οι οποίες λόγω εσφαλμένου υπολογισμού επανακαθορίζονται στις ίδιες ακριβώς θέσεις με διόρθωση των συντεταγμένων των κορυφών τους.

8. Το 544.5/110/03/11.2.2003 έγγραφο του ΓΕΝ, αποφασίζουμε:

1. Καθορίζουμε επί του ανωτέρω τοπογραφικού διαγράμματος:

α) Την οριογραμμή του αιγιαλού με κόκκινη συνεχή πολυγωνική γραμμή και στοιχεία κορυφή 25,1, 1", κορυφή 2, κορυφή 3, ... 62, Α1, Α2, Α3.....Α23, Α24, Α25, 63, 64, 65, ...74, 75, 76, Α44 της οποίας οι κορυφές εξασφαλίζονται με πολικές συντεταγμένες από τις στάσεις αποτύπωσης.

β) Την οριογραμμή της παραλίας με κίτρινη συνεχή πολυγωνική γραμμή και στοιχεία κορυφή 1', 25', κορυφή 2', κορυφή 3', ...61', 62', ...Π1, Π2, Π3,.....Π24, Π25, 63', 64', 65',..... 74', 75', 76', Β43 της οποίας οι κορυφές εξασφαλίζονται με πολικές συντεταγμένες από τις στάσεις αποτύπωσης.

Αποφαινόμαστε ότι υπάρχει παλαιός αιγιαλός, ο οποίος καθορίζεται επί του ανωτέρω τοπογραφικού διαγράμματος με μπλε συνεχή πολυγωνική γραμμή και με στοιχεία κορυφή 25, 1, 1", κορυφή 2", 3",.....,51", 52", 16.

2. Η ζώνη παραλίας έχει πλάτος 10 μ. διότι διαφορετικά δεν εξυπηρετούνται οι σκοποί του άρθρου, 1 παρ. 2 του Ν. 2971/2001.

3. Δεν εξαιρούνται τα κτίσματα που βρίσκονται στη ζώνη παραλίας.

Η ΕΠΙΤΡΟΠΗ

Ο Πρόεδρος	Τα Μέλη
ΣΤΕΛΙΟΣ ΣΕΖΕΝΙΑΣ	ΘΕΟΔΩΡΟΣ ΚΙΟΥΠΙΔΗΣ, ΙΑΚΩΒΟΣ ΓΚΥΖΗΣ

ΕΘΝΙΚΟ ΤΥΠΟΓΡΑΦΕΙΟ
Για τεχνικούς λόγους στο σχεδιάγραμμα
δίνεται ομάκρυνση κατά ποσοστό 35 %
ΑΔΕΙΑ
ΑΔΕΙΑ

604100
604050
604000
603950
603900
231
6.570
ΙΩ.ΚΟΣΤΑ ΤΥΠΠΑ
ΙΩ.ΚΡΗΣΤ ΣΑΥΒΑΝΟΥΗ
ΙΩ.ΜΙΧΑΗΛ ΖΑΡΙΑ
ΤΥΠΠΗ ΔΑΥΙΔΗ ΑΙΤΙΑΝΟΥ
5.572

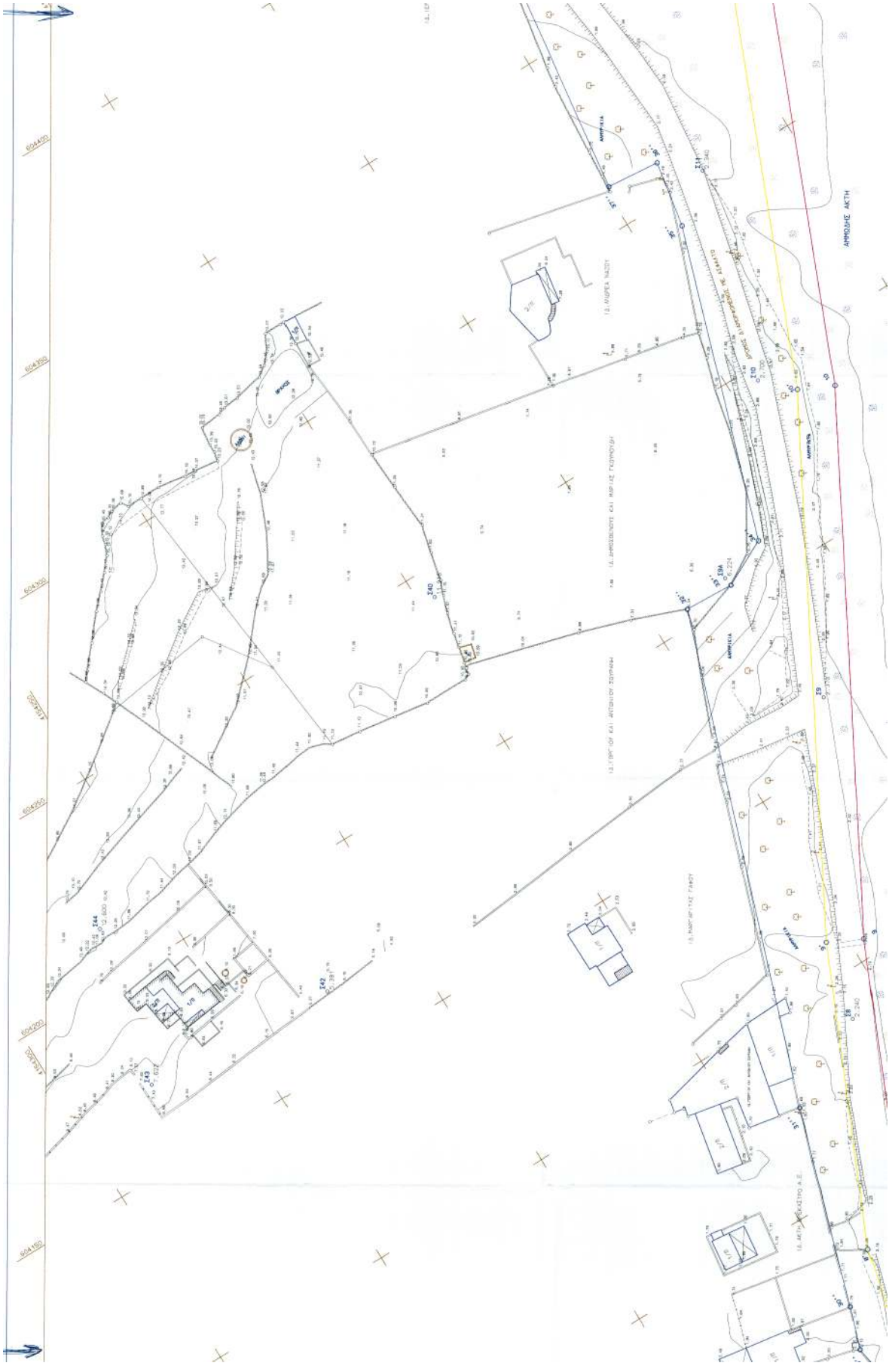
ΑΜΦΙΑΛΙΑ
ΑΜΦΙΑΛΙΑ
ΑΜΦΙΑΛΙΑ

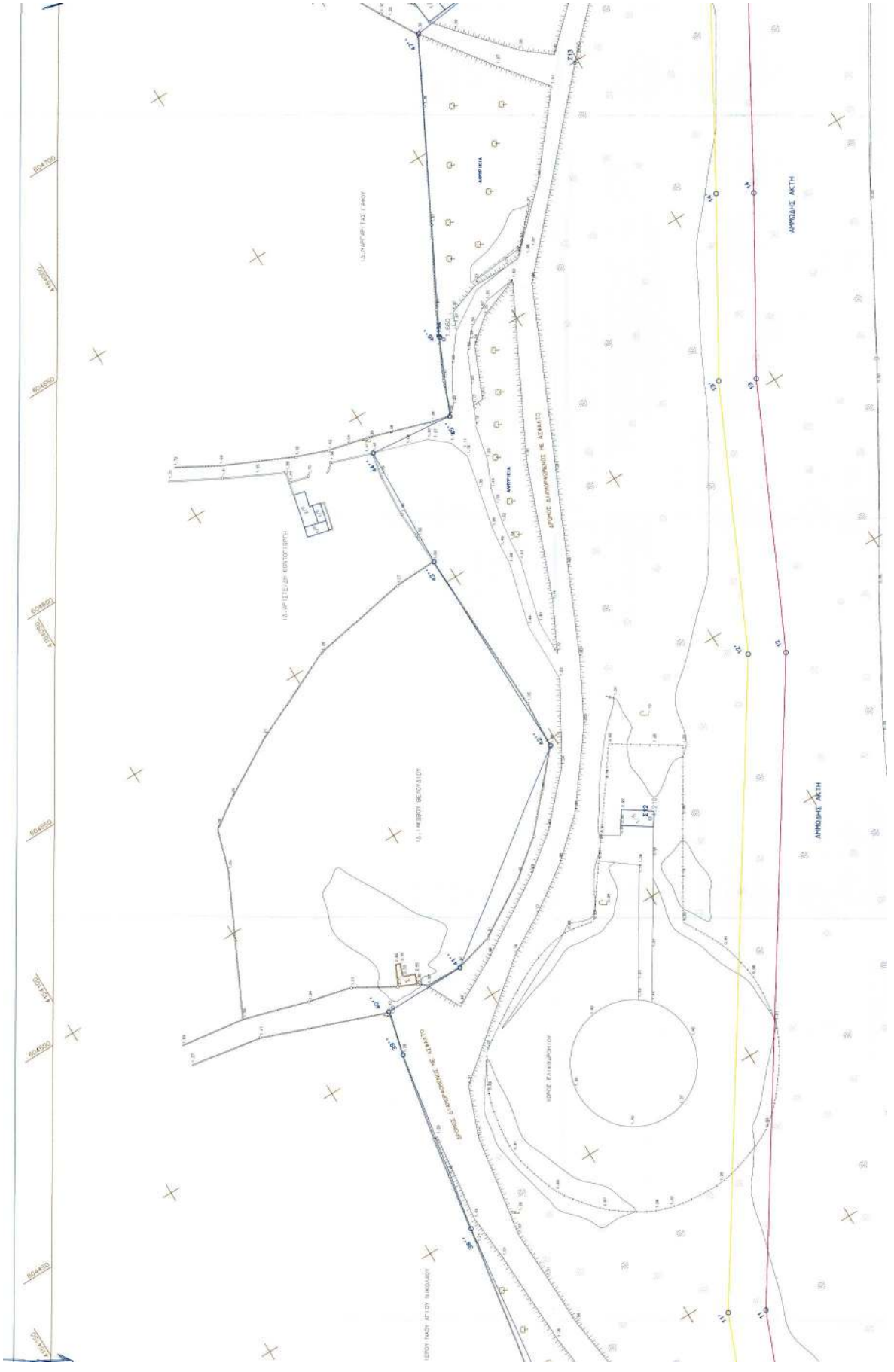
ΔΗΜΟΣΙΑ ΑΚΤΗ
ΔΗΜΟΣΙΑ ΑΚΤΗ
ΔΡΟΜΟΣ ΔΙΑΝΟΜΗΣ ΜΕ ΑΣΦΑΛΤΟ
ΑΜΦΙΚΑΜΠΤΗΡΑΣ
ΑΜΦΙΚΑΜΠΤΗΡΑΣ
ΟΔΟΣ ΕΛΙΟΥΡΓΙΟΥ
ΟΔΟΣ ΕΛΙΟΥΡΓΙΟΥ
ΟΔΟΣ ΣΥΝΔΕΣΗΣ ΤΟΥΡΟΥ
ΙΕΡΟΥ ΝΑΟΥ ΑΓΙΟΥ ΝΙΚΟΛΑΟΥ
ΔΗΜΟΤΙΚΟ ΚΟΙΝΟΤΙΚΟ ΙΔΡΥΜΑ

ΙΔΙΟΚΤΗΤΗΣ ΚΩΣΤΙΑ
ΙΔΙΟΚΤΗΤΗΣ ΣΙΟΥΝΗ
ΙΔΙΟΚΤΗΤΗΣ ΣΙΟΥΝΗ
ΙΔΙΟΚΤΗΤΗΣ ΚΩΣΤΙΑ

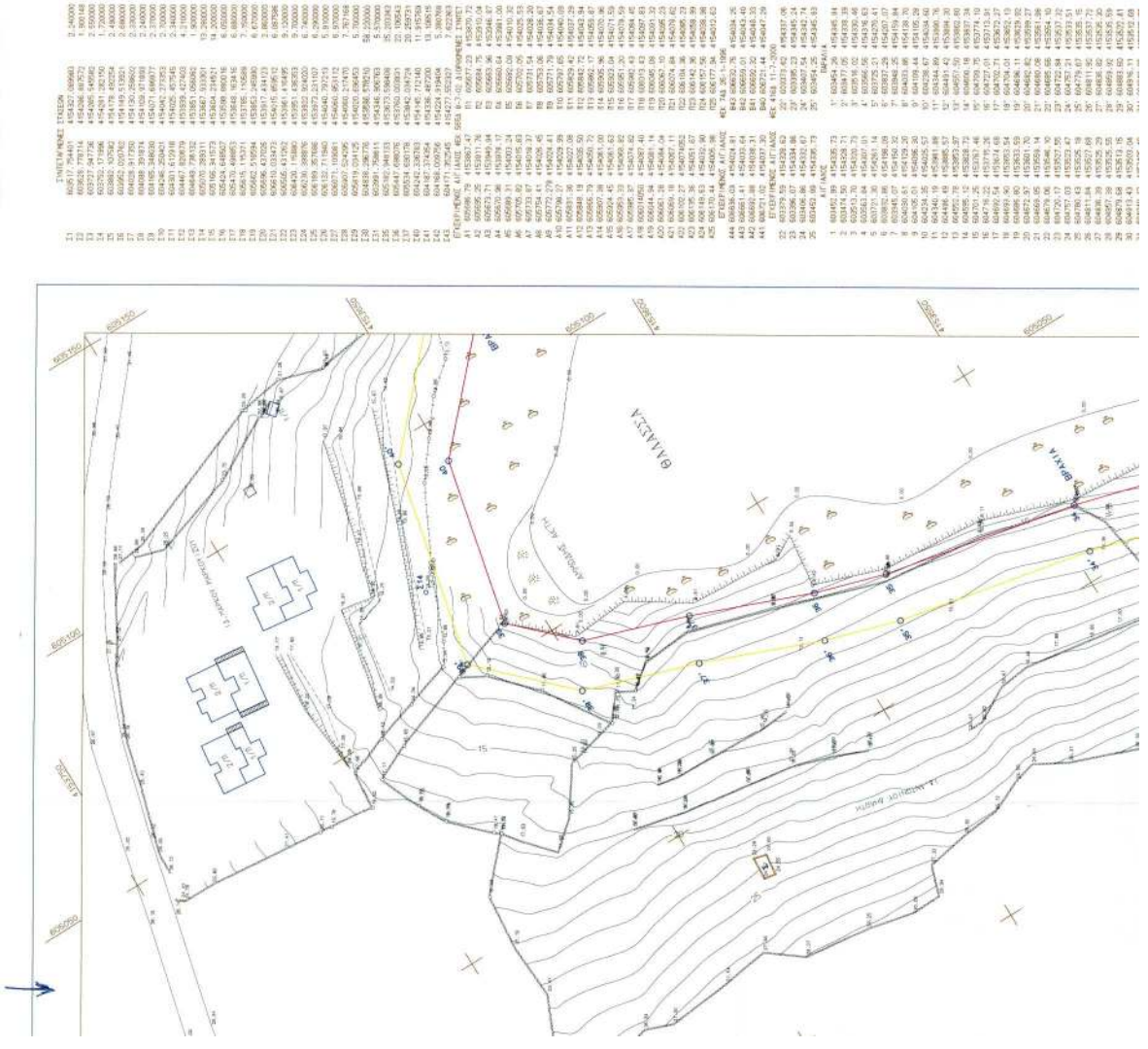

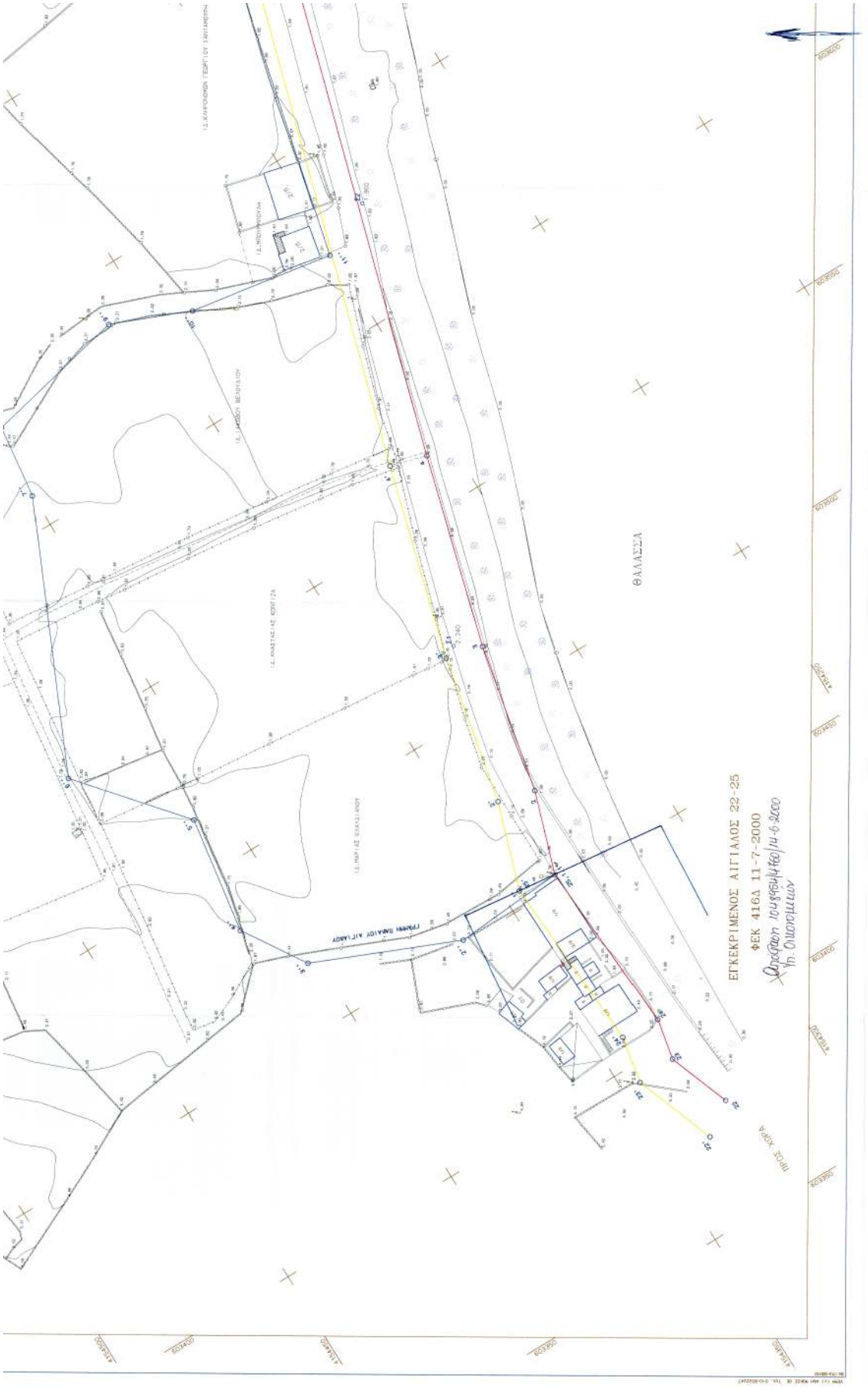
ΘΑΛΑΣΣΑ
ΕΓΚΕΚΡΙΜΕΝΟΣ ΑΙΓΙΑΛΟΣ 22-25
ΦΕΚ 416Δ 11-7-2000
Υπ. Οικονομικών

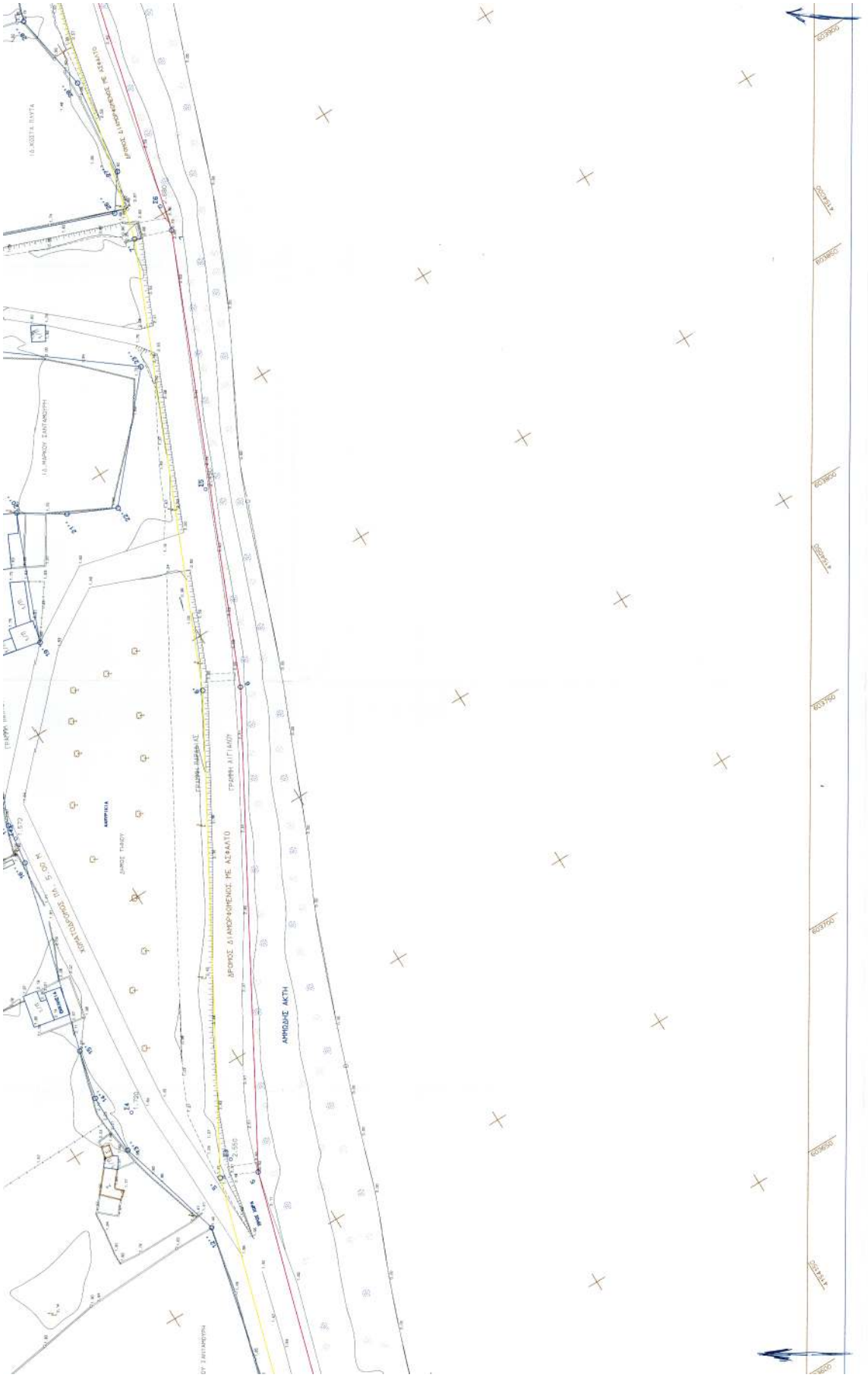
ΔΙΑΝΟΗΘΕΝΟΣ ΜΕ ΑΣΦΑΛΤΟ
ΑΜΜΟΔΟΣ ΛΚΤΗ
ΔΗΜΟΣ ΤΙΛΟΥ
ΚΑΜΠΗΛΕΙΑ
ΓΡΑΜΜΗ ΑΙΓΙΑΛΟΥ
ΓΡΑΜΜΗ ΠΕΡΑΙΑΣ
ΧΩΜΑ ΣΥΛΛΟΓΟΣ 10 Χ 5.00 Μ
ΔΗΜΟΣ ΣΑΛΑΜΙΝΑΣ με ΣΥΜΑΙΟ
Ι.Ο. ΚΟΣΤΑ ΠΛΥΤΑ
Ι.Ο. ΜΑΡΟΥ ΣΑΛΤΑΜΟΡΗ

ΘΑΛΑΣΣΑ
ΑΜΦΟΔΗΣ ΑΚΤΗ
ΑΜΦΟΔΗΣ ΑΚΤΗ
ΘΑΛΑΣΣΑ

60A400
60A400
60A400

ΘΑΛΑΣΣΑ
ΘΑΛΑΣΣΑ
ΘΑΛΑΣΣΑ
ΘΑΛΑΣΣΑ
ΒΡΑΧΑ
ΒΡΑΧΑ
ΒΡΑΧΑ
ΒΡΑΧΑ
ΒΡΕΧΑΚΙΤΗΣ
Ο.Τ. ΑΝΤΩΝΙΟΥ ΜΙΩΤΗ
Ο.Τ. ΕΥΑΓΓΕΛΟΥ ΕΛΕΥΘΟΥ
720
19.600
730
19.200
25
20
15
10
5
0
5
10
15
20
25
30
35
40
45
50
55
60
65
70
75
80
85
90
95
100
105
110
115
120
125
130
135
140
145
150
155
160
165
170
175
180
185
190
195

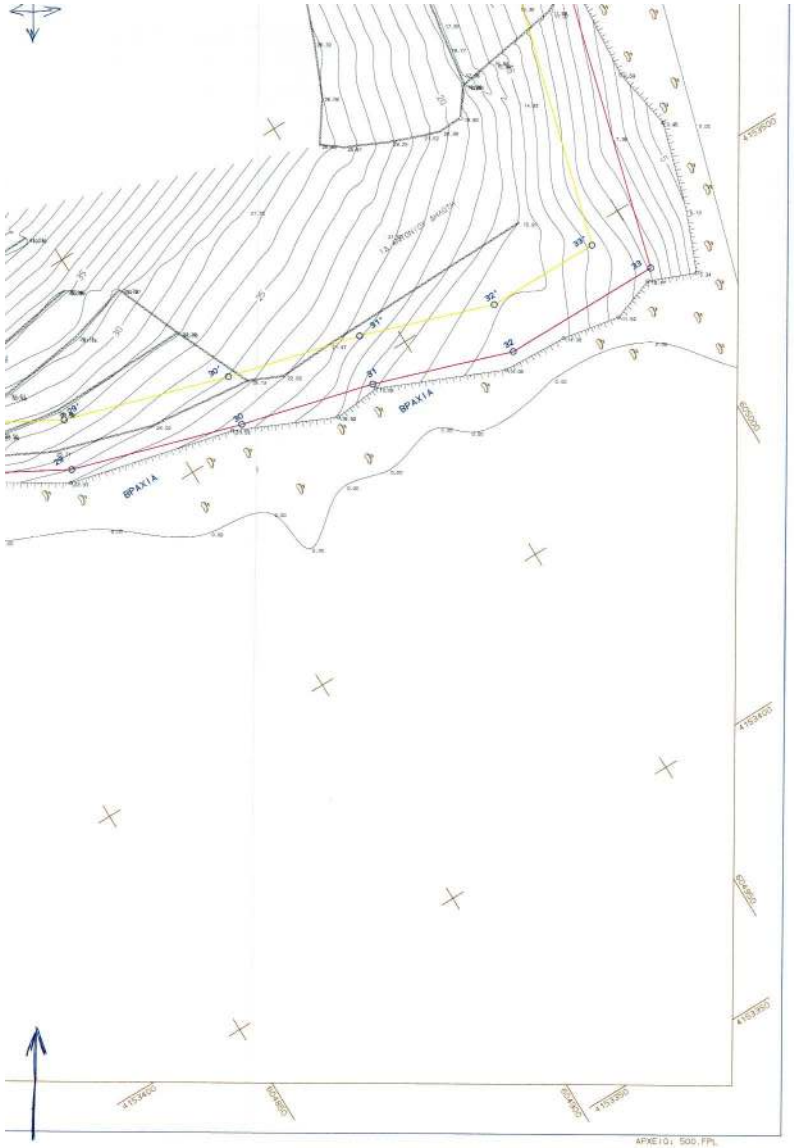

28	604857.32	4153525.55	28'	604859.92	4153535.59
29	604879.68	4153513.15	29'	604883.80	4153522.41
30	604913.43	4153503.04	30'	604916.11	4153512.68
31	604940.12	4153496.16	31'	604940.96	4153505.77
32	604967.44	4153486.98	32'	604969.11	4153496.97
33	604999.67	4153486.80	33'	604992.04	4153496.84
34	605015.35	4153544.58	34'	605005.62	4153546.86
35	605023.56	4153585.06	35'	605013.86	4153587.51
36	605035.00	4153639.69	36'	605016.54	4153602.96
37	605037.56	4153624.24	37'	605029.16	4153627.65
38	605044.81	4153645.79	38'	605036.06	4153651.15
39	605056.31	4153657.52	39'	605053.06	4153668.50
40	605090.95	4153649.74	40'	605095.77	4153658.91
41	605127.07	4153616.29	41'	605131.78	4153625.56
42	605149.08	4153611.98	42'	605152.13	4153621.57
43	605166.34	4153604.23	43'	605167.74	4153614.57
44	605190.15	4153607.90	44'	605190.10	4153618.00
45	605211.20	4153604.90	45'	605213.95	4153614.61
46	605235.63	4153594.27	46'	605239.18	4153603.64
47	605258.40	4153586.98	47'	605259.52	4153597.12
48	605279.70	4153588.92	48'	605277.56	4153596.76
49	605301.93	4153596.69	49'	605296.95	4153605.55
50	605334.13	4153623.19	50'	605327.53	4153630.71
51	605351.35	4153639.29	51'	605348.41	4153650.24
52	605388.77	4153630.41	52'	605384.35	4153639.61
53	605424.03	4153601.84	53'	605423.30	4153614.97
54	605444.35	4153619.47	54'	605437.36	4153626.64
55	605470.55	4153648.15	55'	605462.57	4153654.25
56	605488.53	4153676.54	56'	605481.40	4153683.97
57	605516.12	4153632.47	57'	605510.08	4153700.53
58	605570.02	4153743.85	58'	605560.54	4153748.62
59	605573.29	4153770.23	59'	605564.07	4153777.11
60	605613.00	4153787.59	60'	605606.90	4153796.71
61	605651.88	4153816.79	61'	605645.26	4153824.32
62	605671.24	4153835.61	62'	605662.62	4153841.73
63	606185.59	4153991.02	63'	606193.64	4153997.12
64	606212.19	4153942.79	64'	606220.40	4153948.61
65	606233.36	4153919.14	65'	606238.25	4153926.66
66	606263.59	4153915.84	66'	606263.95	4153925.86
67	606309.92	4153917.61	67'	606308.50	4153927.56
68	606326.39	4153922.22	68'	606326.13	4153931.97
68A	606361.52	4153925.24	68A	606359.32	4153935.08
69	606387.69	4153934.74	69'	606384.31	4153944.25
70	606420.12	4153951.39	70'	606416.04	4153960.53
71	606443.75	4153955.34	71'	606440.47	4153965.88
72	606481.49	4153956.45	72'	606480.42	4153969.40
73	606509.64	4153962.67	73'	606507.01	4153972.39
74	606542.77	4152975.89	74'	606539.44	4153984.30
75	606589.39	4154001.60	75'	606583.18	4154010.14
76	606610.05	4154075.81	76'	606605.60	4154024.46

ΠΑΛΙΟΣ ΑΙΓΙΑΛΟΣ

1''	603454.26	4154345.84
2''	603450.98	4154365.02
3''	603466.97	4154402.76
4''	603483.58	4154413.46
5''	603514.47	4154408.64
6''	603540.85	4154430.77
7''	603608.65	4154399.99
8''	603628.07	4154397.54
9''	603636.52	4154359.72
10''	603628.14	4154339.27
11''	603621.62	4154301.17
12''	603715.34	4154279.14
13''	603744.21	4154287.33
14''	603760.41	4154297.45
15''	603773.20	4154284.29
16''	603823.03	4154270.45
17''	603833.74	4154269.06
18''	603873.87	4154251.91
19''	603870.64	4154236.76
20''	603902.87	4154223.97
21''	603895.71	4154212.30
22''	603890.02	4154200.88
23''	603918.52	4154176.07
24''	603947.95	4154214.33
25''	603972.71	4154203.66
26''	603956.78	4154160.72
27''	603965.69	4154154.33
28''	603991.10	4154150.96
29''	604012.32	4154154.49
30''	604023.35	4154150.68
31''	604075.61	4154134.22
32''	604204.21	4154090.08
33''	604203.69	4154076.90
34''	604209.82	4154064.46
35''	604292.07	4154097.79
36''	604309.76	4154034.65
37''	604311.08	4154048.88
38''	604399.87	4154037.32
39''	604448.79	4154026.54
40''	604460.51	4154025.79
41''	604460.54	4154003.56
42''	604496.40	4153951.85
43''	604556.35	4153952.81
44''	604589.63	4153951.30
45''	604597.24	4153926.87
46''	604666.55	4153920.26
47''	604678.13	4153882.57
48''	604681.13	4153857.77
49''	604698.90	4153824.80
50''	604716.93	4153801.07
51''	604724.14	4153789.02
52''	604730.97	4153753.95
16	604716.32	4153715.26

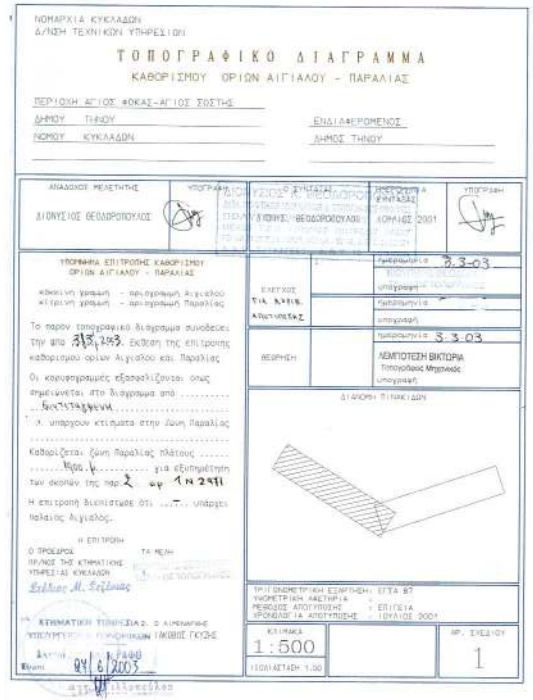

ΕΘΝΙΚΟ ΤΥΠΟΓΡΑΦΕΙΟ
Γιο Τεχνικός Δρόμος, στο σχολιάζομενο
σχέδιο σημειωτέο κάτω πλαστικό

ΔΟΣ 450
ΔΟΣ 400
ΔΟΣ 350
ΔΟΣ 300
ΔΟΣ 250
ΔΟΣ 200
ΔΟΣ 150
ΔΟΣ 100
ΔΟΣ 50
ΔΟΣ 0
ΔΟΣ 50
ΔΟΣ 100
ΔΟΣ 150
ΔΟΣ 200
ΔΟΣ 250
ΔΟΣ 300
ΔΟΣ 350
ΔΟΣ 400
ΔΟΣ 450

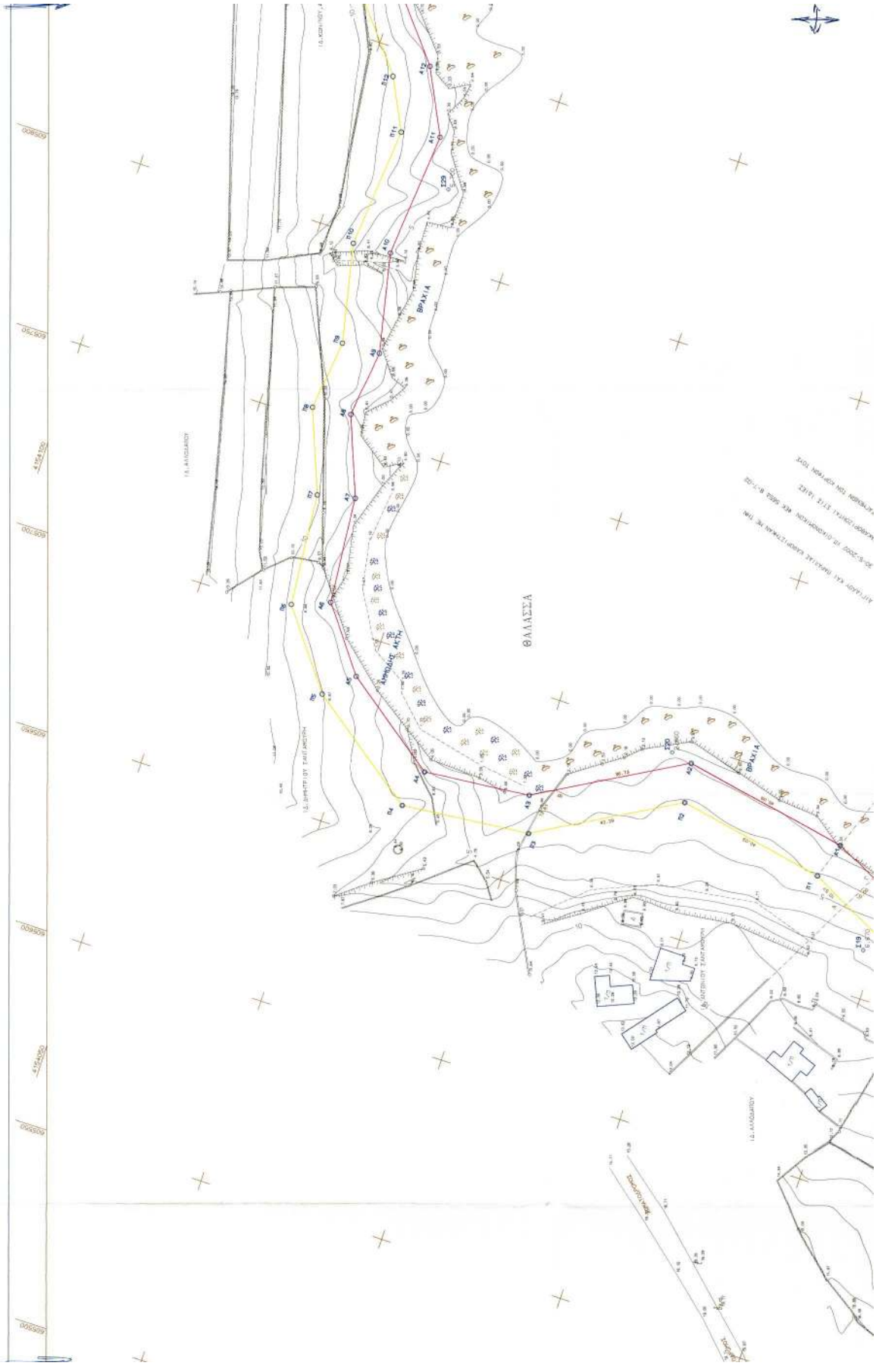
ΘΑΛΑΣΣΑ
ΒΡΑΧΙΑ
ΒΡΑΧΙΑ
ΑΚΤΗ

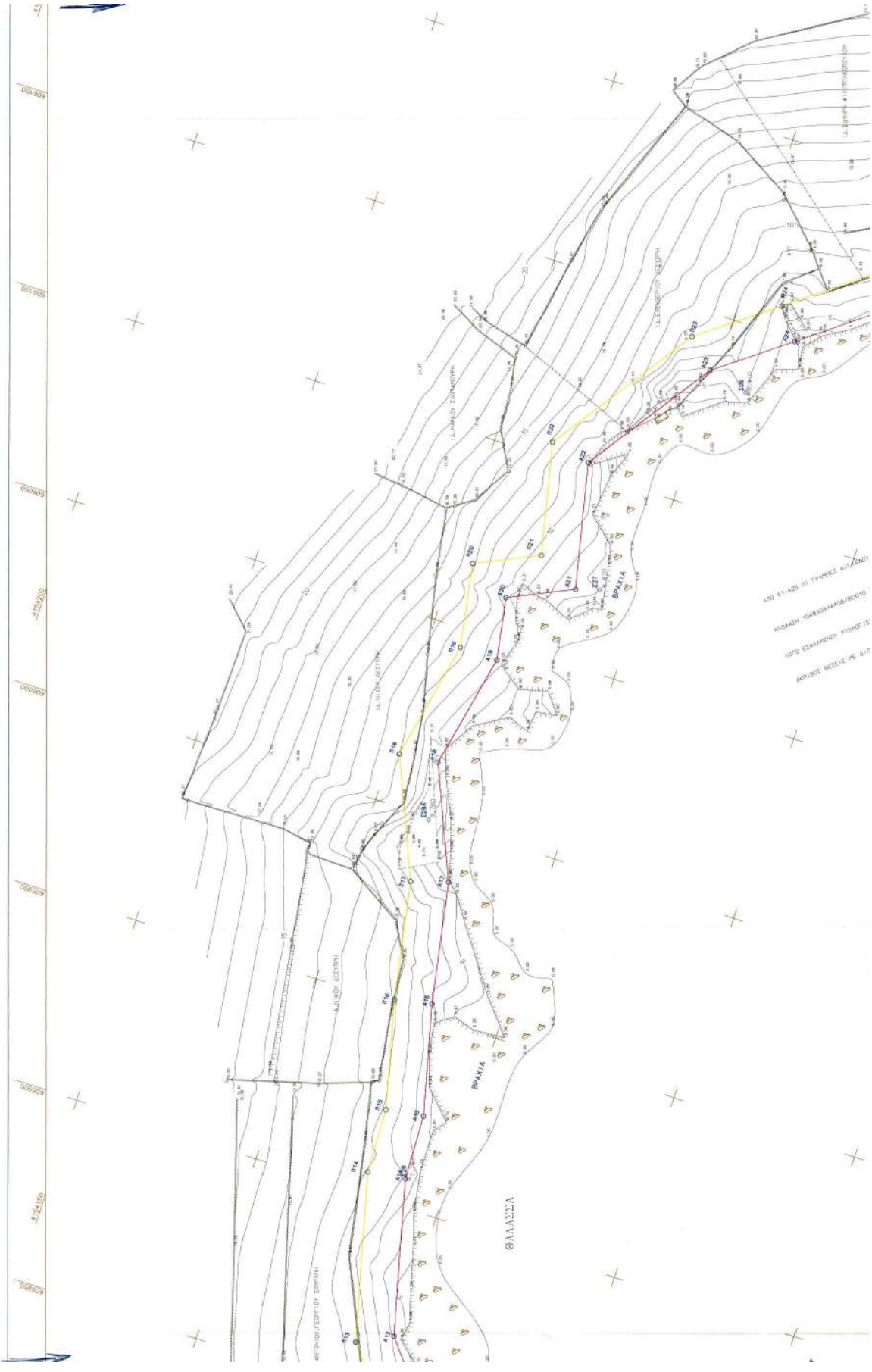
ΘΑΛΑΣΣΑ
ΒΡΑΧΙΑ
ΒΡΑΧΙΑ
ΒΡΑΧΙΑ


606500
4154500
606450
606400
606350
4154300
606300
606250
606200
4154150

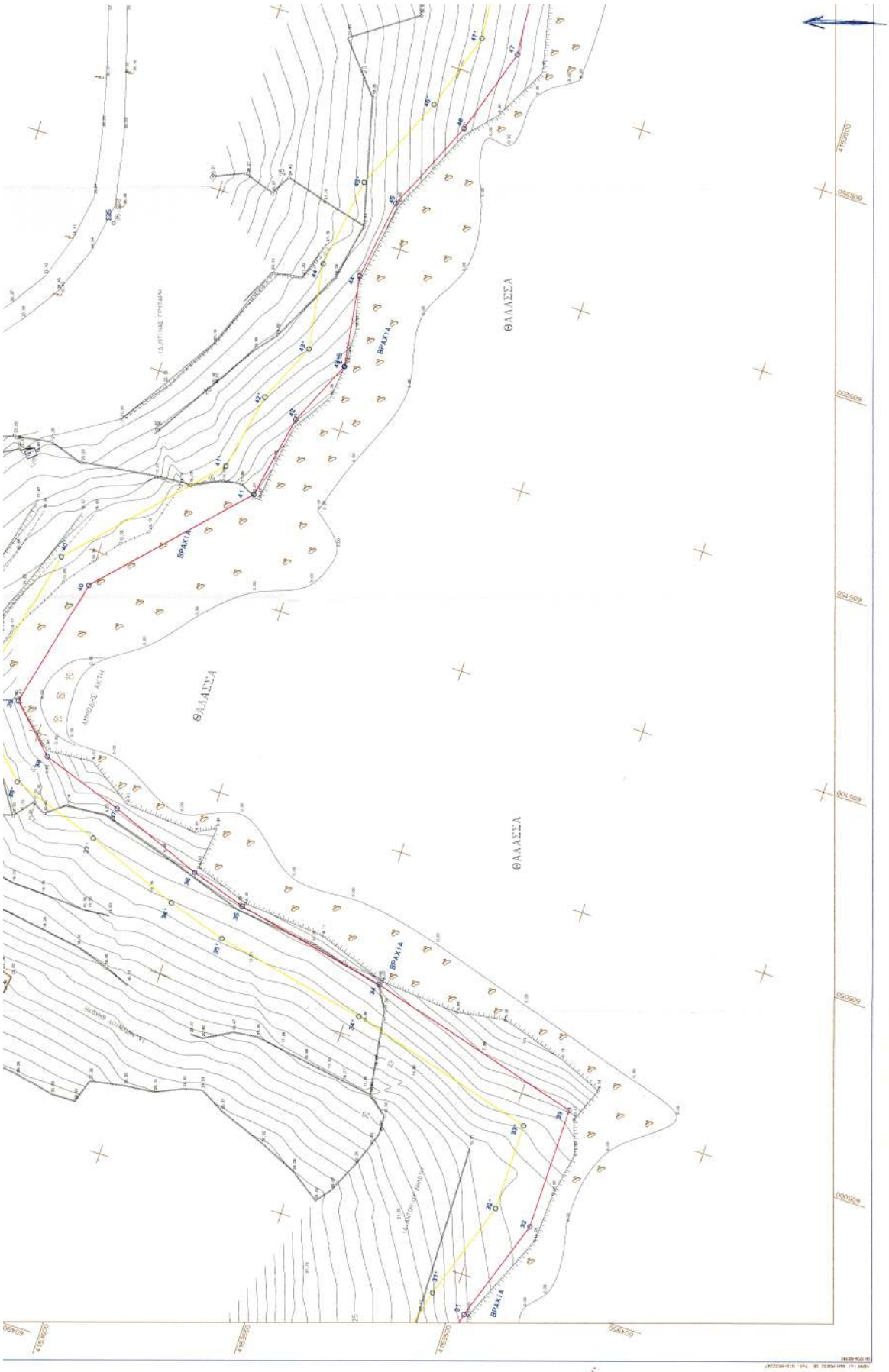
ΘΑΛΑΣΣΑ
ΘΑΛΑΣΣΑ
ΘΑΛΑΣΣΑ
ΒΡΑΧΙΑ
ΒΡΑΧΙΑ
ΒΡΑΧΙΑ
ΒΡΑΧΙΑ
ΔΗΜΟΣΙΟΣ ΑΚΤΗ
Ι.Δ.ΑΚΤΗΣ ΔΗΛΟΥ
605000
605050
605100
605150
605200
605250
605300
605350
605400
605450
605500
4159500
4159450
4159400
4159350

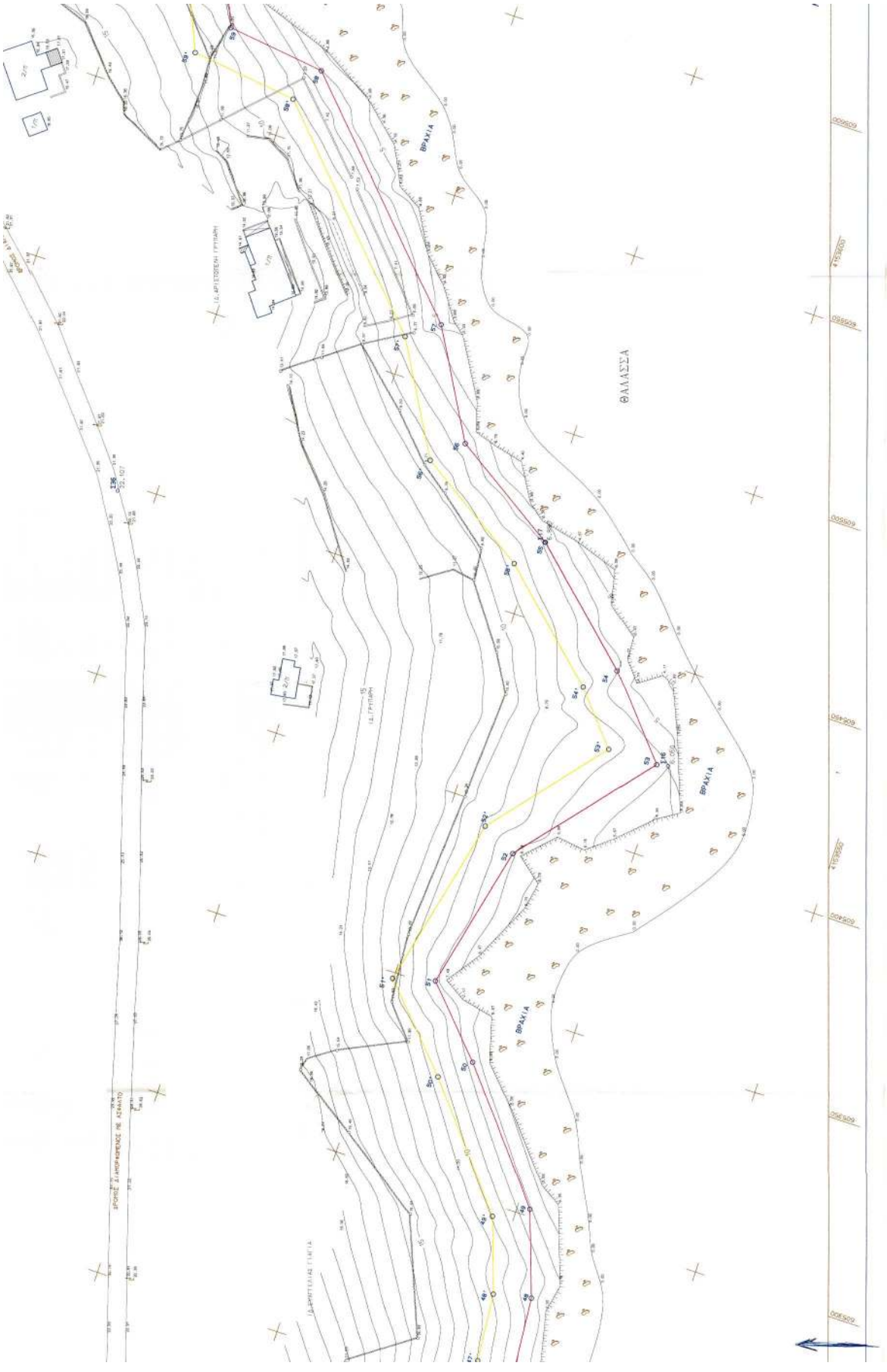
ΘΑΛΑΣΣΑ
ΒΡΑΧΙΑ
ΒΡΑΧΙΑ
ΒΡΑΧΙΑ
ΒΡΑΧΙΑ


ΘΑΛΑΣΣΑ
ΒΡΑΧΙΑ


ΘΑΛΑΣΣΑ
ΒΡΑΧΙΑ

ΘΑΛΑΣΣΑ
ΒΡΑΧΙΑ
ΒΡΑΧΙΑ


ΤΟΠΟΓΡΑΦΙΚΟ ΔΙΑΓΡΑΜΜΑ
ΚΑΘΟΡΙΣΜΟΥ ΟΡΙΩΝ ΑΙΓΙΑΛΟΥ - ΠΑΡΑΛΙΑΣ
ΕΝΑΛΛΑΞΟΠΟΙΗΣΟΣ
ΔΗΜΟΣ ΤΗΝΟΥ
3-3-03
ΑΕΙΦΟΡΟΙ ΒΙΟΤΟΠΟΙ
1:500
2



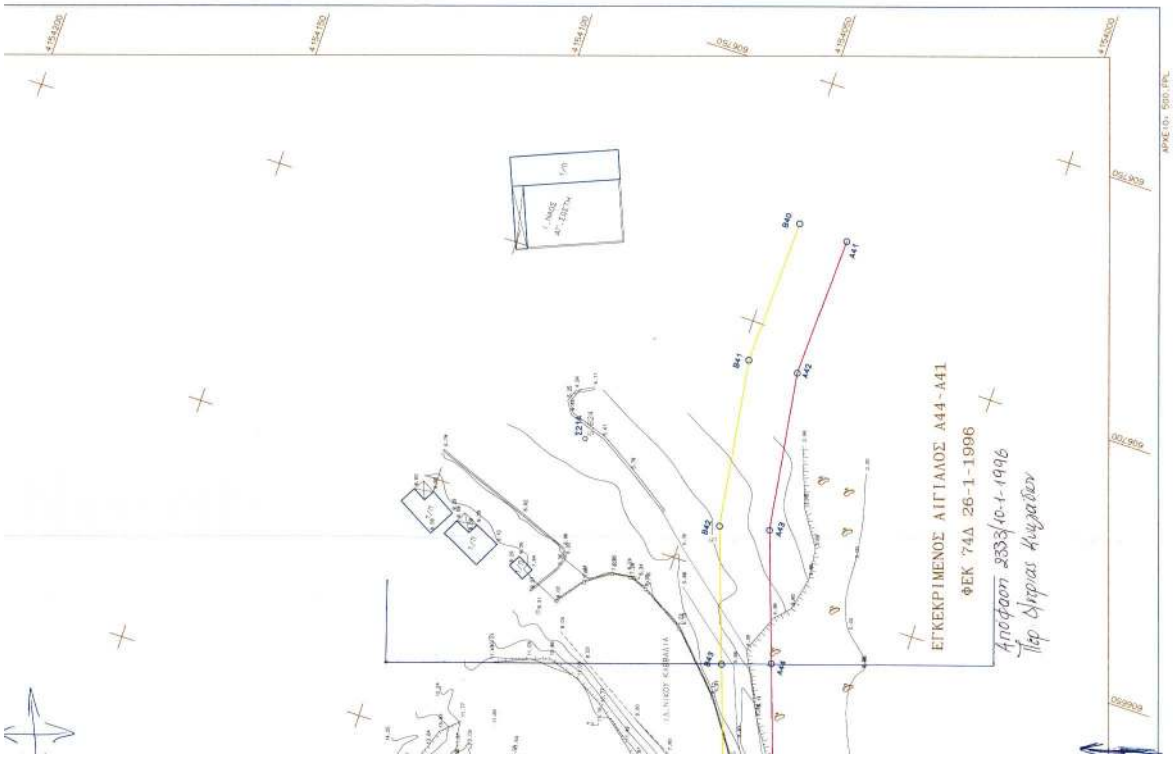
ΕΓΚΕΚΡΙΜΕΝΟΣ ΑΙΓΙΑΛΟΣ Α44-Α41
ΦΕΚ 74Δ 26-1-1996
Απόφαση 2333/10-1-1996
Περ Δημαρχίας Κυκλάδων

ΕΘΝΙΚΟ ΤΥΠΟΓΡΑΦΕΙΟ

ΕΦΗΜΕΡΙΔΑ ΤΗΣ ΚΥΒΕΡΝΗΣΕΩΣ

ΚΑΠΟΔΙΣΤΡΙΟΥ 34 * ΑΘΗΝΑ 104 32 * TELEX 223211 YPET GR * FAX 210 52 21 004
ΗΛΕΚΤΡΟΝΙΚΗ ΔΙΕΥΘΥΝΣΗ: http: www.et.gr – e-mail: webmaster @ et.gr

Πληροφορίες Α.Ε. - Ε.Π.Ε. και λοιπών Φ.Ε.Κ.: 210 527 9000-4
Φωτοαντίγραφα παλαιών ΦΕΚ - ΒΙΒΛΙΟΘΗΚΗ - ΜΑΡΝΗ 8 - Τηλ. (210)8220885 - 8222924
Δωρεάν διάθεση τεύχους Προκηρύξεων ΑΣΕΠ αποκλειστικά από Μάρνη 8

ΠΕΡΙΦΕΡΕΙΑΚΑ ΓΡΑΦΕΙΑ ΠΩΛΗΣΗΣ Φ.Ε.Κ.

ΘΕΣΣΑΛΟΝΙΚΗ - Βασ. Όλγας 227	**(2310) 423 956**	**ΛΑΡΙΣΑ** - Διοικητήριο	**(2410) 597449**
ΠΕΙΡΑΙΑΣ - Ευριπίδου 63	**(210) 413 5228**	**ΚΕΡΚΥΡΑ** - Σαμαρά 13	**(26610) 89 157**
ΠΑΤΡΑ - Κορίνθου 327	**(2610) 638 109**		**(26610) 89 105**
	(2610) 638 110	**ΗΡΑΚΛΕΙΟ** - Πλ. Ελευθερίας 1	**(2810) 396 409**
ΙΩΑΝΝΙΝΑ - Διοικητήριο	**(26510) 87215**	**ΛΕΣΒΟΣ** - Αγ. Ειρήνης 10	**(22510) 37 181**
ΚΟΜΟΤΗΝΗ - Δημοκρατίας 1	**(25310) 22 858**		**(22510) 37 187**

ΤΙΜΗ ΠΩΛΗΣΗΣ ΦΥΛΛΩΝ ΕΦΗΜΕΡΙΔΟΣ ΤΗΣ ΚΥΒΕΡΝΗΣΕΩΣ

Σε έντυπη μορφή:
- Για τα ΦΕΚ από 1 μέχρι 40 σελίδες 1 euro.
- Για τα ΦΕΚ από 40 σελίδες και πάνω η τιμή προσαυξάνεται κατά 0,05 euro για κάθε επιπλέον σελίδα.

Σε μορφή CD:

Τεύχος	Περίοδος	EURO	Τεύχος	Περίοδος	EURO
Α.Ε. & Ε.Π.Ε.	Μηνιαίο	60	Αναπτυξιακών Πράξεων και Συμβάσεων (Τ.Α.Π.Σ.)	Ετήσιο	75
Α΄ και Β΄	3μηνιαίο	75	Νομικών Προσώπων Δημοσίου Δικαίου (Ν.Π.Δ.Δ.)	Ετήσιο	75
Α΄, Β΄ και Δ΄	3μηνιαίο	90	Δελτίο Εμπορικής και Βιομηχανικής Ιδιοκτησίας (Δ.Ε.Β.Ι.)	Ετήσιο	75
Α΄	Ετήσιο	180	Ανωτάτου Ειδικού Δικαστηρίου	Ετήσιο	75
Β΄	Ετήσιο	210	Διακηρύξεων Δημοσίων Συμβάσεων	Ετήσιο	75
Γ	Ετήσιο	60			
Δ΄	Ετήσιο	150			
Παράρτημα	Ετήσιο	75			

Η τιμή πώλησης του Τεύχους Α.Ε. & Ε.Π.Ε. σε μορφή CD - rom για δημοσιεύματα μετά το 1994 καθορίζεται σε 30 euro ανά τεμάχιο, ύστερα από σχετική παραγγελία.
Η τιμή διάθεσης φωτοαντιγράφων ΦΕΚ 0,15 euro ανά σελίδα

ΕΤΗΣΙΕΣ ΣΥΝΔΡΟΜΕΣ Φ.Ε.Κ.

Τεύχος	Σε έντυπη μορφή		Από το Internet	
	Κ.Α.Ε. Προϋπολογισμού 2531	Κ.Α.Ε. ΤΑΠΕΤ 3512	Κ.Α.Ε. Προϋπολογισμού 2531	Κ.Α.Ε. ΤΑΠΕΤ 3512
	euro	euro	euro	euro
Α΄ (Νόμοι, Π.Δ., Συμβάσεις κτλ.)	205	10,25	176	8,80
Β΄ (Υπουργικές αποφάσεις κτλ.)	293	14,65	205	10,25
Γ΄ (Διορισμοί, απολύσεις κτλ. Δημ. Υπαλλήλων)	59	2,95	ΔΩΡΕΑΝ	- -
Δ΄ (Απαλλοτριώσεις, πολεοδομία κτλ.)	293	14,65	147	7,35
Αναπτυξιακών Πράξεων και Συμβάσεων (Τ.Α.Π.Σ.)	147	7,35	88	4,40
Ν.Π.Δ.Δ. (Διορισμοί κτλ. προσωπικού Ν.Π.Δ.Δ.)	59	2,95	ΔΩΡΕΑΝ	- -
Παράρτημα (Προκηρύξεις θέσεων ΔΕΠ κτλ.)	30	1,50	ΔΩΡΕΑΝ	- -
Δελτίο Εμπορικής και Βιομ/κής Ιδιοκτησίας (Δ.Ε.Β.Ι.)	59	2,95	30	1,50
Ανωτάτου Ειδικού Δικαστηρίου (Α.Ε.Δ.)	ΔΩΡΕΑΝ	-	ΔΩΡΕΑΝ	- -
Προκηρύξεων Α.Σ.Ε.Π.	ΔΩΡΕΑΝ	-	ΔΩΡΕΑΝ	- -
Ανωνύμων Εταιρειών & Ε.Π.Ε.	2.054	102,70	587	29,35
Διακηρύξεων Δημοσίων Συμβάσεων (Δ.Δ.Σ.)	205	10,25	88	4,40
Α΄, Β΄ και Δ΄			352	17,60

Το κόστος για την ετήσια συνδρομή σε ηλεκτρονική μορφή για τα προηγούμενα έτη προσαυξάνεται πέραν του ποσού της ετήσιας συνδρομής του έτους 2003 κατά 6 euro ανά έτος παλαιότητας και κατά τεύχος

* Οι συνδρομές του εσωτερικού προπληρώνονται στις ΔΟΥ που δίνουν αποδεικτικό είσπραξης (διπλότυπο) το οποίο με τη φροντίδα του ενδιαφερομένου πρέπει να στέλνεται στην Υπηρεσία του Εθνικού Τυπογραφείου.
* Η πληρωμή του υπέρ ΤΑΠΕΤ ποσοστού που αντιστοιχεί σε συνδρομές, εισπράττεται και από τις ΔΟΥ.
* Οι συνδρομητές του εξωτερικού έχουν τη δυνατότητα λήψης των δημοσιευμάτων μέσω internet, με την καταβολή των αντίστοιχων ποσών συνδρομής και ΤΑΠΕΤ.
* Οι Νομαρχιακές Αυτοδιοικήσεις, οι Δήμοι, οι Κοινότητες ως και οι επιχειρήσεις αυτών πληρώνουν το μισό χρηματικό ποσό της συνδρομής και ολόκληρο το ποσό υπέρ του ΤΑΠΕΤ.
* Η συνδρομή ισχύει για ένα χρόνο, που αρχίζει την 1η Ιανουαρίου και λήγει την 31η Δεκεμβρίου του ίδιου χρόνου. Δεν εγγράφονται συνδρομητές για μικρότερο χρονικό διάστημα.
* Η εγγραφή ή ανανέωση της συνδρομής πραγματοποιείται το αργότερο μέχρι την 31ην Δεκεμβρίου κάθε έτους.
* Αντίγραφα διπλοτύπων, ταχυδρομικές επιταγές και χρηματικά γραμμάτια δεν γίνονται δεκτά.

Οι υπηρεσίες εξυπηρέτησης των πολιτών λειτουργούν καθημερινά από 08.00΄ έως 13.00΄

ΑΠΟ ΤΟ ΕΘΝΙΚΟ ΤΥΠΟΓΡΑΦΕΙΟ