04009202808030008

9335

ΕΦΗΜΕΡΙΣ ΤΗΣ ΚΥΒΕΡΝΗΣΕΩΣ

ΤΗΣ ΕΛΛΗΝΙΚΗΣ ΔΗΜΟΚΡΑΤΙΑΣ

ΤΕΥΧΟΣ ΤΕΤΑΡΤΟ **Αρ. Φύλλου 920**

28 Αυγούστου 2003

ΠΕΡΙΕΧΟΜΕΝΑ

ΑΠΟΦΑΣΕΙΣ

Καθορισμός ορίων αιγιαλού και παραλίας στη θέση «Λουτρό» Δήμος Πτελεού Ν. Μαγνησίας. 1

Κήρυξη ιδιωτικής δασικής έκτασης (δάσος πλατάνων) 2,701 στρ. ως αναδασωτέας, περιοχής Δήμου Μελιβοίας, Ν. Λάρισας..... 2

ΑΠΟΦΑΣΕΙΣ

Αριθ. 1071487/6295/Β0010 (1)

Καθορισμός ορίων αιγιαλού και παραλίας στη θέση «Λουτρό» Δήμος Πτελεού Ν. Μαγνησίας.

Ο ΥΦΥΠΟΥΡΓΟΣ ΟΙΚΟΝΟΜΙΑΣ ΚΑΙ ΟΙΚΟΝΟΜΙΚΩΝ

Έχοντας υπόψη:

1. Τις διατάξεις του Ν. 2971/2001 (ΦΕΚ 285/τ.Α΄/ 19.12.2001) «Περί αιγιαλού και παραλίας»

2. Τις διατάξεις του Ν.Δ. 439/70 «περί συμπληρώσεως των διατάξεων περί αιγιαλού».

3. Τις διατάξεις του Ν.3200/55 «Περί διοικητικής αποκέντρωσης» όπως αυτές τροποποιήθηκαν και ισχύουν σήμερα με τα Ν.Δ. 532/1970, Β.Δ. 704/1970, Β.Δ. 705/1970, Β.Δ.192/1972, Π.Δ.71/1984, Π.Δ.347/1986, Ν. 2026/1992 και Π.Δ. 97/1993.

4. Τις διατάξεις του Π.Δ. 551/88 «Οργάνωση Νομαρχιών - Οργάνωση Οικονομικών Υπηρεσιών» (ΦΕΚ 259 τ.Α΄).

5. Τις διατάξεις του Ν. 2218/94 «περί ίδρυσης Νομαρχιακής Αυτοδιοίκησης κ.λ.π.» (ΦΕΚ 90 τ.Α΄).

6. Τις διατάξεις του άρθρου 14 του Ν. 2399/96 «Υλοποίηση της εισοδηματικής πολιτικής έτους 1996 για μισθούς και συντάξεις και άλλες διατάξεις» (ΦΕΚ 90 τ.Α΄), με το οποίο καταργήθηκαν οι θέσεις των Περιφερειακών Διευθυντών και οι αρμοδιότητες τους περιήλθαν στο Γενικό Γραμματέα Περιφέρειας.

7. Τις διατάξεις των παρ. 2 και 6 του άρθρου 1 του Ν. 2503/97 «Διοίκηση, Οργάνωση, Στελέχωση της Περιφέρειας, ρύθμιση θεμάτων για την Τοπική Αυτοδιοίκηση και άλλες διατάξεις» (ΦΕΚ 107 τ.Α΄) σύμφωνα με τις οποίες οι Περιφερειακές Υπηρεσίες του Υπουργείου Οικονομικών που συγκροτούσαν την Περιφερειακή Διοίκηση του Νομού ή Νομαρχίας δεν υπήχθησαν στην ενιαία οργανική μονάδα της Περιφέρειας, ούτε καταργήθηκαν, αλλά αποτελούν από 1.9.1997 Υπηρεσίες του Υπουργείου Οικονομικών.

8. Το 28979/31.7.1997 έγγραφο της Δ/νσης Διοίκησης του Υπουργείου Εσωτερικών, Δημ. Διοίκησης και Αποκέντρωσης, σύμφωνα με το οποίο οι αρμοδιότητες του Γενικού Γραμματέα της Περιφέρειας σε θέματα Υπηρεσιών του Υπουργείου Οικονομικών, μεταφέρονται από 1.9.1997 στον Υπουργό Οικονομικών.

9. Την 1065956/863/Α0006/15.7.2003 (ΦΕΚ 985 τ.Β΄/ 16.7.2003) κοινή απόφαση των Πρωθυπουργού και Υπουργού Οικονομίας & Οικονομικών, περί καθορισμού αρμοδιοτήτων των Υφυπουργών Οικονομίας & Οικονομικών.

10. Την 1115093/1378/Α0006/17.12.2001 (ΦΕΚ 1720 τ.Β΄/ 21.12.2001) απόφαση του Υφυπουργού Οικονομικών, περί μεταβίβασης αρμοδιοτήτων στο Γενικό Γραμματέα, στους Γενικούς Διευθυντές κλ.π. του Υπουργείου Οικονομικών.

11. Την από 14.4.2003 έκθεση της αρμόδιας Επιτροπής για τον καθορισμό των ορίων αιγιαλού και παραλίας στη θέση «Λουτρό» Δήμου Πτελεού Ν. Μαγνησίας και το από Ιανουάριο 2003 τοπογραφικό διάγραμμα, κλίμακας 1:500, το οποίο έχει συνταχθεί από τον τοπογράφο μηχανικό Ν. Κατσή σε δύο (2) πινακίδες και θεωρήθηκε την 14.4.2003 από την Β. Χατζηπλή, τοπογράφο μηχανικό της Κτημαπκής Υπηρεσίας Μαγνησίας.

12. Το Φ.544.5/613/03/Σ. 766/7.7.2003 έγγραφο του Γενικού Επιτελείου Ναυτικού, αποφασίζουμε:

Επικυρώνουμε την από 14.4.2003 έκθεση της αρμόδιας Επιτροπής για τον καθορισμό των ορίων αιγιαλού και παραλίας στη θέση «Λουτρό» Δήμου Πτελεού Ν. Μαγνησίας και το από Ιανουάριο 2003 τοπογραφικό διάγραμμα, κλίμακας 1:500, το οποίο έχει συνταχθεί από τον τοπογράφο μηχανικό Ν. Κατσή σε δύο (2) πινακίδες και θεωρήθηκε την 14.4.2003 από την Β. Χατζηπλή, τοπογράφο της Κτηματικής Υπηρεσίας Μαγνησίας.

Στο τοπογραφικό αυτό διάγραμμα καθορίστηκε η οριογραμμή του αιγιαλού με κόκκινη συνεχή πολυγωνική γραμμή, με στοιχεία 1,2,3,...,46.

Η οριογραμμή της παραλίας με κίτρινη συνεχή πολυγωνυο· γραμμή, με στοιχεία 1΄, 2΄, 3΄,...45΄ σε απόσταση 15 μέτρων από την οριογραμμή του αιγιαλού.

Παλαιός αιγιαλός δεν υφίσταται.

Η παρούσα απόφαση μαζί με την έκθεση της Επιτροπής και το τοπογραφικό διάγραμμα, να δημοσιευθούν στην Εφημερίδα της Κυβερνήσεως.

Αθήνα, 18 Αυγούστου 2003

Με εντολή Υφυπουργού
Ο Γενικός Διευθυντής
Δημ. Περιουσίας & Εθν. Κληρ/των
ΣΠΥΡΟΣ Ι. ΣΤΑΘΗΣ

ΕΚΘΕΣΗ

Έκθεση επιτροπής καθορισμού των ορίων αιγιαλού, παραλίας, παλαιού αιγιαλού σύμφωνα με τα άρθρα 3, 4 & 5 του Ν. 2971/2001 Καθορισμός των ορίων αιγιαλού κ.λπ στη θέση Λουτρό του Δήμου Πτελεού Ν. Μαγνησίας.

Στο Βόλο σήμερα την 14.4.2003 οι υπογεγραμμένοι:

1. ΕΥΘΥΜΙΟΥ ΔΗΜΗΤΡΙΟΣ προϊστάμενος της Κτηματικής Υπηρεσίας Ν. Μαγνησίας, ως πρόεδρος.

2. ΠΙΤΣΟΥΛΑΚΗΣ ΑΝΤΩΝΙΟΣ Λιμενάρχης ως μέλος και,

3. ΧΑΤΖΗΠΛΗ ΒΑΣΙΛΙΚΗ, τοπογράφος μηχανικός της Κτηματικής Υπηρεσίας ως μέλος,

4. ΜΑΓΓΟΣ ΒΑΪΟΣ, διευθυντής της Διεύθυνσης Πολεοδομίας Νομαρχιακής Αυτοδιοίκησης Ν. Μαγνησίας, ως μέλος.

Ο ΜΠΟΜΠΟΡΙΔΗΣ ΧΡΗΣΤΟΣ, διευθυντής Χωροταξίας & Περιβάλλοντος της Γενικής Γραμματείας της περιφέρειας Θεσσαλίας δεν προσήλθε αν και προσκλήθηκε νόμιμα ,

που αποτελούμε την επιτροπή επανακαθορισμού των ορίων αιγιαλού, παραλίας και παλαιού αιγιαλού, σύμφωνα με τα άρθρα 3, 4 & 5 του Ν. 2971/ 2001 (Φ.Ε.Κ. 285/Δ΄/19.12.2001) και της 1419/5.6.2002 απόφασης του Προϊσταμένου της Οικονομικής Επιθεώρησης Θεσσαλίας, μετά από αυτοψία στην παραπάνω περιοχή στις 14.4.2003 ύστερα από πρόσκληση του Προέδρου της επιτροπής με το 956/9.4.2003 έγγραφο, αφού λάβαμε υπόψη:

1. Την από 810/24.3.2003 αίτηση της Μαρίας Παπαστεργίου με την οποία ζητείται ο καθορισμός του αιγιαλού και της παραλίας στην παραπάνω περιοχή.

2 Τις διατάξεις του Νόμου 2971/2001 (Φ.Ε.Κ. 285/Δ΄/19.12.2001) και ειδικότερα τα άρθρα 4, 5, 6, 7, 8, και 9.

3. Το τοπογραφικό και υψομετρικό διάγραμμα της παραπάνω περιοχής με κλίμακα 1:500, που συντάχθηκε από τον τοπογράφο μηχανικό Νικόλαο Κατσή σε δύο (2) πινακίδες και ελέγχθηκε και θεωρήθηκε από την Βάσω Χατζηπλή, τοπογράφο μηχανικό στην Κτηματική Υπηρεσία Ν. Μαγνησίας στις 14.4.2003.

4. Την αντίληψη που σχηματίστηκε λαμβάνοντας υπόψη, ύστερα από αυτοψία τις φυσικές και λοιπές ενδείξεις που επηρεάζουν το πλάτος του αιγιαλού και της παραλίας και ειδικότερα:

α) τη γεωμορφολογία του εδάφους, αναφορικά με κατηγορίες υψηλών και χαμηλών ακτών, τη σύστασή του καθώς και το φυσικό όριο βλάστησης,

β) την ύπαρξη, τα όρια και το είδος παράκτιων φυσικών πόρων,

γ) Την εκτίμηση των μετεωρολογικών στοιχείων της περιοχής,

δ) τη μορφολογία του πυθμένα,

ε) τον τομέα ανάπτυξης κυματισμού σε σχέση με το μέτωπο της ακτής,

στ) την ύπαρξη τεχνικών έργων στην περιοχή, που νομίμως υφίστανται, αποφασίζουμε:

Καθορίζουμε στο παραπάνω τοπογραφικό διάγραμμα:

1. Την οριογραμμή του αιγιαλού με κόκκινη συνεχή πολυγωνική γραμμή 1, 2, 3, 4, 5,..... έως και 46 της οποίας οι κορυφές εξασφαλίζονται με συντεταγμένες του κρατικού τριγωνομετρικού δικτύου.

2. Την οριογραμμή της παραλίας για την εξυπηρέτηση των σκοπών του άρθρου 1 παρ. 2 του Νόμου 2971/2001 με κίτρινη συνεχή πολυγωνική γραμμή 1΄, 2΄, 3΄,... έως και 45΄ της οποίας οι πλευρές είναι παράλληλες της γραμμής αιγιαλού σε απόσταση σταθερή 15,00 μ.

4. Αποφαινόμαστε ότι δεν υπάρχει παλαιός αιγιαλός.

Η ΕΠΙΤΡΟΠΗ

Ο Πρόεδρος
ΔΗΜΗΤΡΙΟΣ ΕΥΘΥΜΙΟΥ

Τα Μέλη

ΑΝΤΩΝΙΟΣ ΠΙΤΣΟΥΛΑΚΗΣ ΒΑΣΙΛΙΚΗ ΧΑΤΖΗΠΛΗ
ΜΑΓΓΟΣ ΒΑΪΟΣ

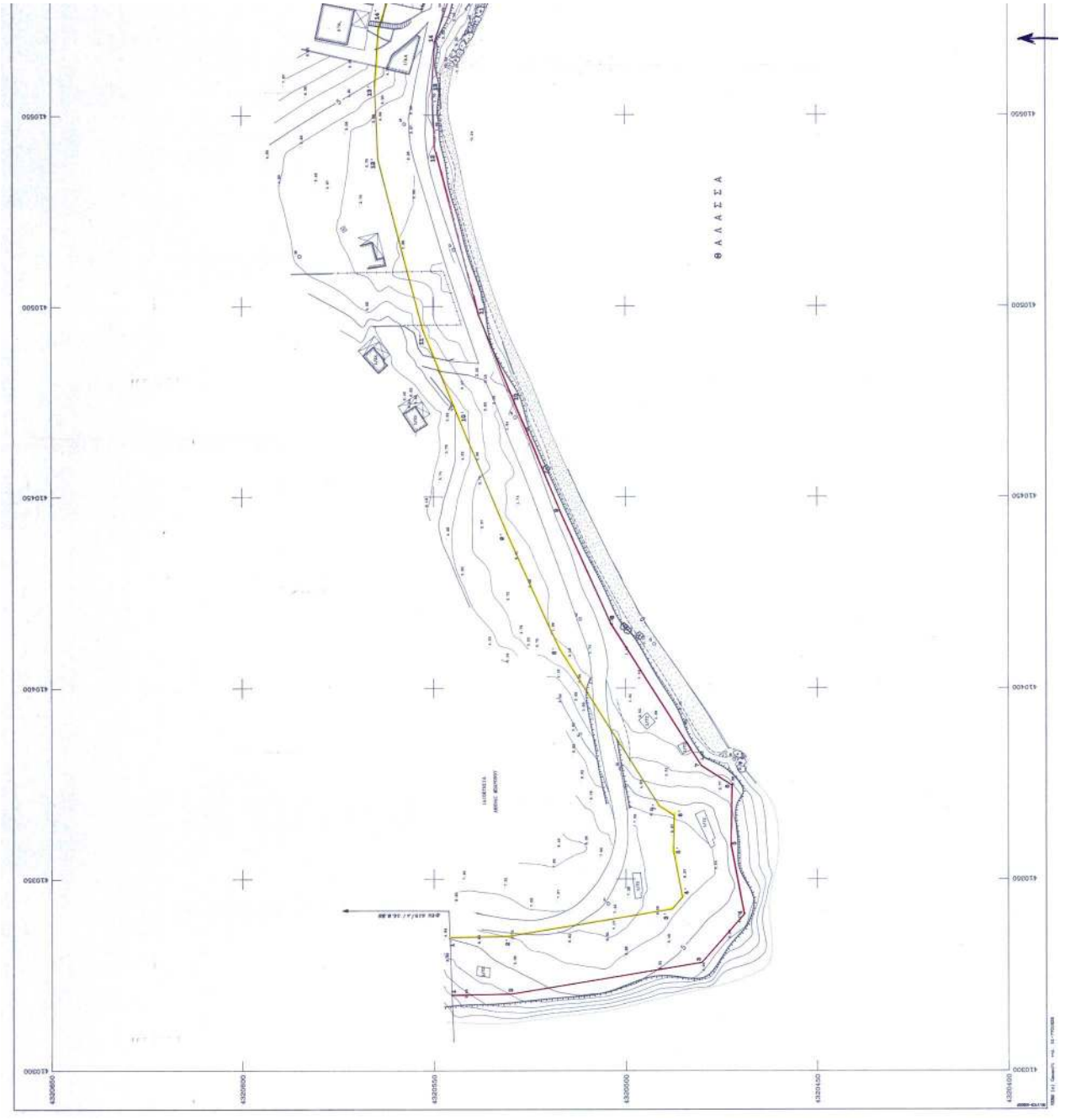
Θ Α Λ Α Σ Σ Α
410300
410350
410400
410450
410500
410550
410600
410650
410700
410750
410800
410850
4320850
4320800
4320750
4320700
4320650
4320600
4320550

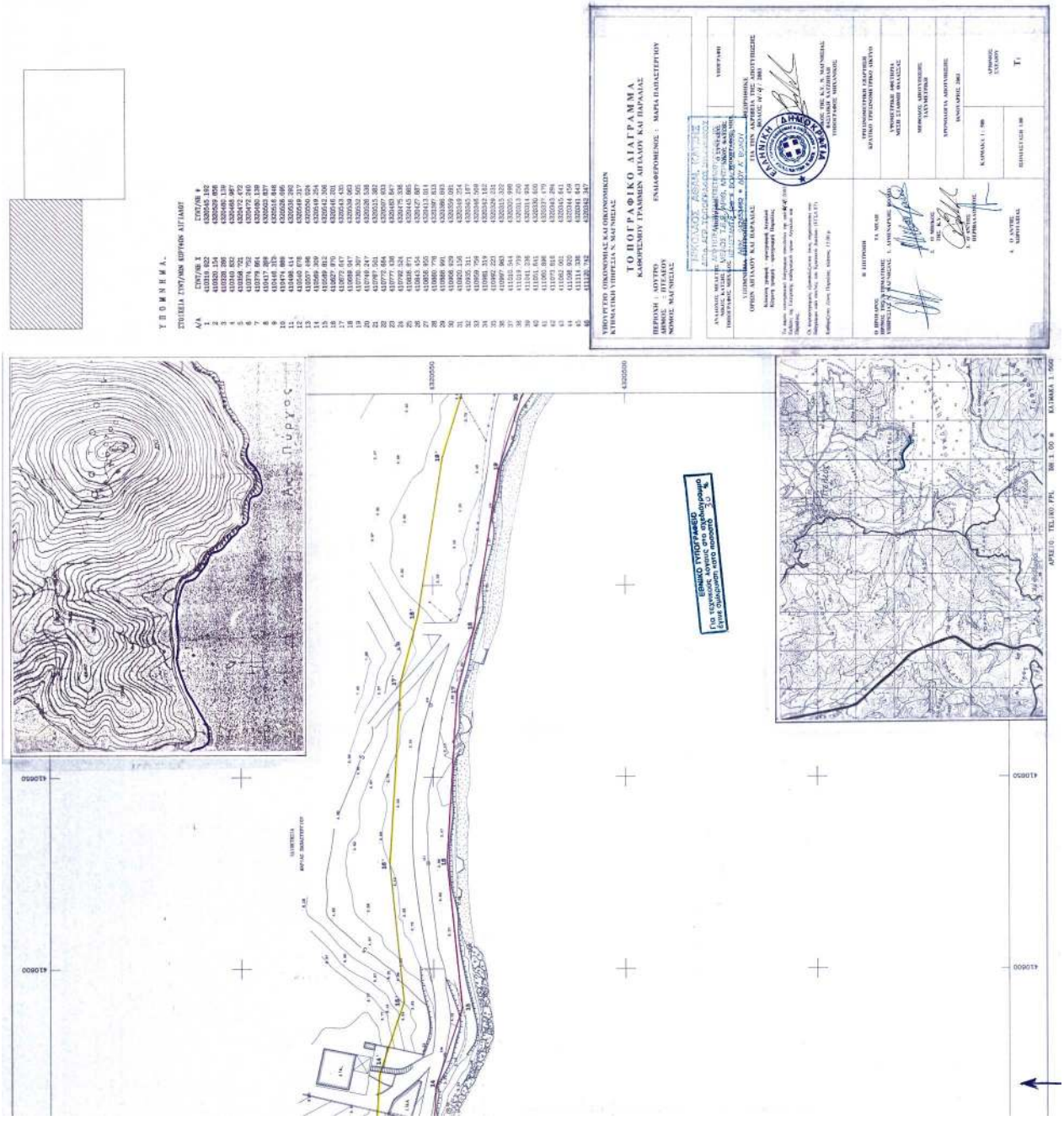
ΥΠΟΥΡΓΕΙΟ ΟΙΚΟΝΟΜΙΑΣ ΚΑΙ ΟΙΚΟΝΟΜΙΚΩΝ
ΚΤΗΜΑΤΙΚΗ ΥΠΗΡΕΣΙΑ Ν. ΜΑΓΝΗΣΙΑΣ
ΤΟ ΠΟΓΡΑΦΙΚΟ ΔΙΑΓΡΑΜΜΑ
ΚΑΘΟΡΙΖΟΜΕΝΟΥ ΓΡΑΜΜΗΣ ΑΙΓΙΑΛΟΥ ΚΑΙ ΠΑΡΑΛΙΑΣ
ΠΕΡΙΦΗΣ : ΝΟΤΟΥ
ΔΗΜΟΣ : ΠΥΛΑΙΟΥ
ΝΟΜΟΣ : ΜΑΓΝΗΣΙΑΣ
ΕΘΝΙΚΟ ΤΥΠΟΓΡΑΦΕΙΟ
Για τεχνικούς λόγους η σελιδοποίηση δίνει σμικρύνση 70 %
ΚΛΙΜΑΚΑ 1 : 5000

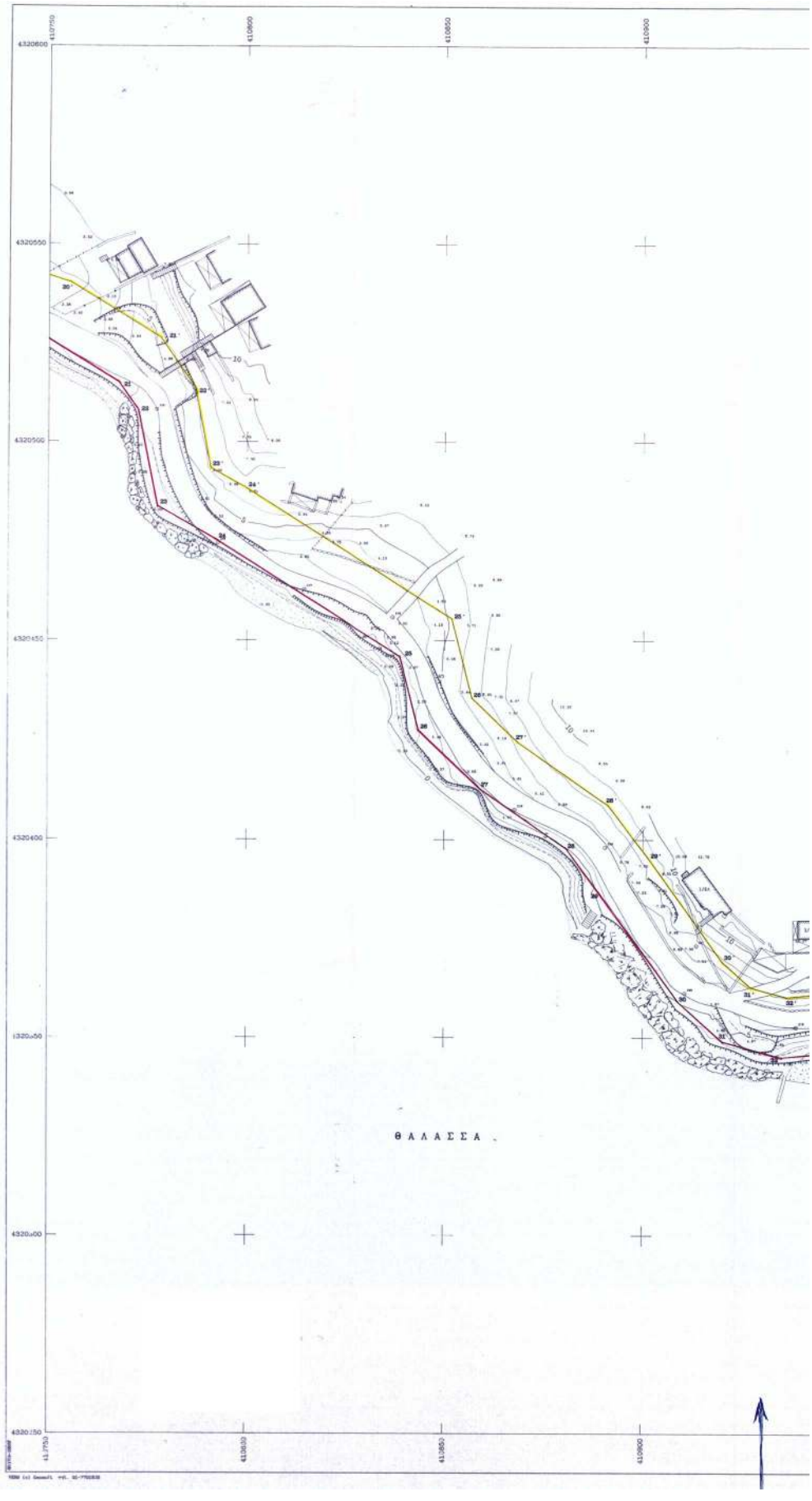
ΘΑΛΑΣΣΑ

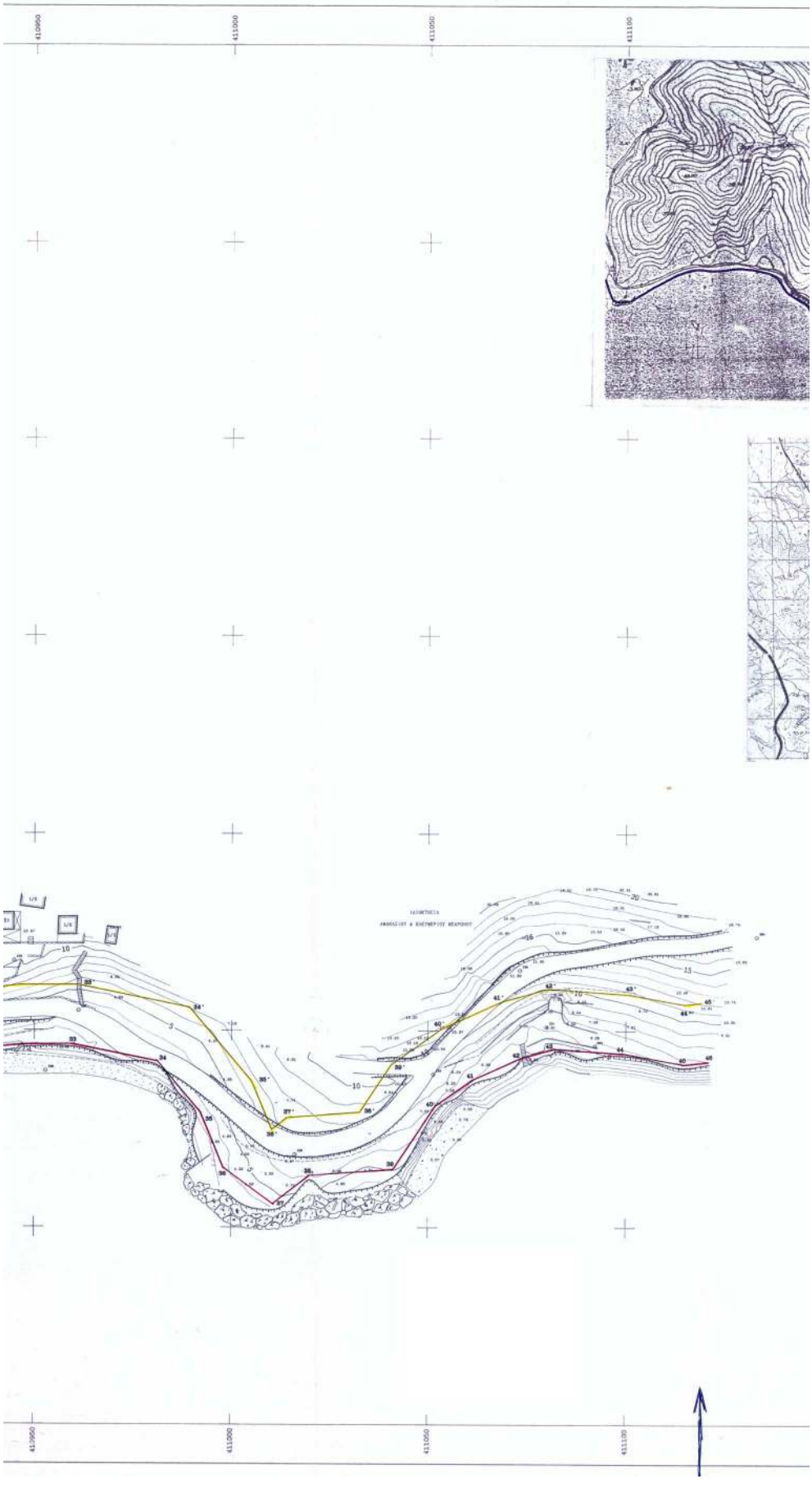
410950
411000
411050
411100

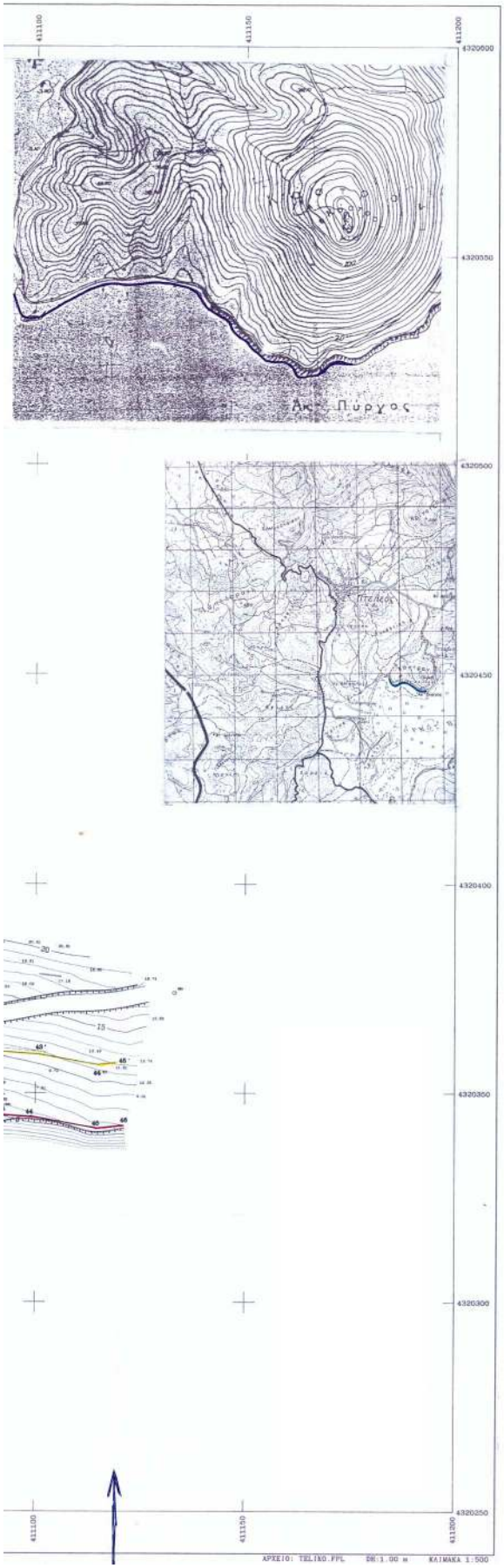

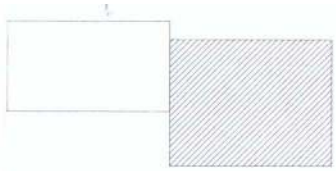

Υ Π Ο Μ Ν Η Μ Α

ΣΤΟΙΧΕΙΑ ΣΥΝΤ/ΝΩΝ ΚΟΡΥΦΩΝ ΑΙΓΙΑΛΟΥ

Α/Α	ΣΥΝΤ/ΝΗ Χ	ΣΥΝΤ/ΝΗ Ψ
1	410319.922	4320545.192
2	410320.154	4320539.858
3	410328.288	4320480.139
4	410340.832	4320468.987
5	410358.721	4320472.472
6	410374.752	4320472.240
7	410379.864	4320480.139
8	410417.289	4320503.837
9	410446.312	4320518.846
10	410474.889	4320528.695
11	410495.414	4320538.292
12	410540.678	4320549.417
13	410557.498	4320550.024
14	410569.309	4320549.254
15	410589.819	4320542.306
16	410627.970	4320516.201
17	410642.647	4320543.493
18	410669.047	4320548.063
19	410730.407	4320532.505
20	410749.247	4320536.548
21	410767.501	4320515.382
22	410772.684	4320507.833
23	410777.438	4320484.847
24	410792.524	4320475.338
25	410838.871	4320445.860
26	410843.454	4320427.887
27	410858.955	4320412.014
28	410880.778	4320397.833
29	410888.991	4320388.893
30	410908.929	4320358.091
31	410920.156	4320349.254
32	410935.311	4320345.167
33	410959.759	4320346.509
34	410981.319	4320342.152
35	410992.223	4320329.731
36	410997.983	4320315.322
37	411010.544	4320305.998
38	411019.739	4320313.250
39	411041.236	4320314.934
40	411051.641	4320330.830
41	411060.895	4320337.479
42	411073.816	4320343.284
43	411082.001	4320345.641
44	411098.920	4320344.459
45	411114.336	4320341.643
46	411130.742	4320342.047

ΕΘΝΙΚΟ ΤΥΠΟΓΡΑΦΕΙΟ
Για τεχνικούς λόγους στο σχεδιάγραμμα έγινε σμίκρυνση κατά περισσότερο 32 %

ΥΠΟΥΡΓΕΙΟ ΟΙΚΟΝΟΜΙΑΣ ΚΑΙ ΟΙΚΟΝΟΜΙΚΩΝ
ΚΤΗΜΑΤΙΚΗ ΥΠΗΡΕΣΙΑ Ν. ΜΑΓΝΗΣΙΑΣ

ΤΟΠΟΓΡΑΦΙΚΟ ΔΙΑΓΡΑΜΜΑ
ΚΑΘΟΡΙΣΜΟΥ ΓΡΑΜΜΩΝ ΑΙΓΙΑΛΟΥ ΚΑΙ ΠΑΡΑΛΙΑΣ

ΠΕΡΙΟΧΗ : ΛΟΥΤΡΟ
ΔΗΜΟΣ : ΠΤΕΛΕΟΥ
ΝΟΜΟΣ ΜΑΓΝΗΣΙΑΣ

ΕΝΔΙΑΦΕΡΟΜΕΝΟΣ : ΜΑΡΙΑ ΠΑΠΑΣΤΕΡΓΙΟΥ

ΝΙΚΟΛΑΟΣ ΑΘΑΝ. ΚΑΤΣΗΣ
ΔΙΠΛ. ΑΓΡ. ΤΟΠΟΓΡΑΦΟΣ ΜΗΧΑΝΙΚΟΣ
ΑΠΟΦΟΙΤΗΣΑΝΕΠΙΣΤΗΜΙΟΥ ΠΕΙΡΑΙΩΣ
ΜΕΛΟΣ Τ.Ε.Ε. ΑΡΙΘ. ΜΗΤΡΩΟΥ ΕΥΣΤΑΘΙΑΔΑΣ
ΚΩΣΤΑΝΤΑ 3βα • ΒΟΛΟΣ ΝΙΚΟΣ ΚΑΤΣΗΣ
ΤΗΛ. 0421-55180 • ΑΦΜ 047 ΔΟΥ Ν. ΙΩΝΙΑΣ ΤΟΠΟΓΡΑΦΟΣ ΜΗΧ. ΜΕΙΣ.

ΑΝΑΛΟΥΝΟΣ ΜΕΛΕΤΗΣ ΝΙΚΟΣ ΚΑΤΣΗΣ ΤΟΠΟΓΡΑΦΟΣ ΜΗΧ/ΝΟΣ	ΥΠΟΓΡΑΦΗ
ΥΠΟΜΝΗΜΑ ΕΠΙΤΡΟΠΗΣ ΟΡΙΩΝ ΑΙΓΙΑΛΟΥ ΚΑΙ ΠΑΡΑΛΙΑΣ Κίνηση γραμμή - ηρεμηρμαμή Λεμιάιού Κίνηση γραμμή - ηρεμηρμαμή Παρολίας Το παρόν τοπογραφικό διάγραμμα συνάδει υφ' από ΗΕΔ 2003 Απόφαση της Επιτροπής καθορισμού ορίων Λεμιάιού και Παραλίας. Οι τερματισμοί υδρολογίας-υπόγειας ύδας σημειώνονται στο διάγραμμα από σκάνιες, στο Κρατικό Δελτίο (ΦΕΚ Α'87) Καθορίζεται Τετάρτη Παρασκευή πλάνους 15:00 μ	ΘΕΩΡΗΘΗΚΕ ΓΙΑ ΤΗΝ ΑΚΡΙΒΕΙΑ ΤΗΣ ΑΠΟΤΥΠΩΣΗΣ ΒΟΛΟΣ 9/ 4/ 2003 ΕΛΛΗΝΙΚΗ ΔΗΜΟΚΡΑΤΙΑ ΟΙΚΟΝΟΜΙΚΟΣ ΕΛΕΓΚΤΗΣ ΤΗΣ Κ.Υ. Ν. ΜΑΓΝΗΣΙΑΣ ΒΑΣΙΛΙΚΗ ΧΑΤΖΗΠΑΝΑΓΗ ΤΟΠΟΓΡΑΦΟΣ ΜΗΧ/ΝΙΚΟΣ
Η ΕΠΙΤΡΟΠΗ Ο ΠΡΟΕΔΡΟΣ ΠΡΟΝΟΙΑ ΤΗΣ ΚΤΗΜΑΤΙΚΗΣ ΥΠΗΡΕΣΙΑΣ Ν. ΜΑΓΝΗΣΙΑΣ ΤΑ ΜΕΛΗ 1. ΔΗΜΗΝΑΡΧΗΣ ΒΟΛΟΥ 2. Ο ΜΗΧΟΣ ΤΗΣ Κ.Υ. 3. Ο ΑΝΤΙΠΡΟΣΩΠΟΣ ΠΕΡΙΦΑΛΛΟΝΤΟΣ 4. Ο ΑΝΤΙΠΡΟΣΩΠΟΣ ΛΙΜΕΝΑΡΧΕΙΟΥ	ΤΡΙΓΩΝΟΜΕΤΡΙΚΗ ΚΕΔΡΤΙΕΙΗ ΚΡΑΤΙΚΟ ΤΡΙΓΩΝΟΜΕΤΡΙΚΟ ΔΙΚΤΥΟ ΥΨΟΜΕΤΡΙΚΗ ΑΦΕΤΗΡΙΑ ΜΕΣΗ ΣΤΑΘΜΗ ΘΑΛΑΣΣΑΣ ΜΕΘΟΔΟΣ ΑΠΟΤΥΠΩΣΗΣ ΤΑΧΥΜΕΤΡΙΚΗ ΧΡΟΝΟΛΟΓΙΑ ΑΠΟΤΥΠΩΣΗΣ ΙΑΝΟΥΑΡΙΟΣ 2003
ΚΛΙΜΑΚΑ 1 : 500 ΠΕΡΙΘΛΑΣΗ 1.00	ΑΡΙΘΜΟΣ ΣΧΕΔΙΟΥ Τ2

Αριθ. 2723 (2)

Κήρυξη ιδιωτικής δασικής έκτασης (δάσος πλατάνων) 2,701 στρ. ως αναδασωτέας, περιοχής Δήμου Μελιβοίας, Ν. Λάρισας.

Ο ΓΕΝΙΚΟΣ ΓΡΑΜΜΑΤΕΑΣ ΠΕΡΙΦΕΡΕΙΑΣ ΘΕΣΣΑΛΙΑΣ

Έχοντας υπόψη:

1. Τις διατάξεις του Ν.2503/97 «περί διοικητικής αποκέντρωσης».

2. Την 1860/23.3.2001(ΦΕΚ.421/τ.Β΄/12.4.2001) Απόφαση Γ.Γ. Περιφ. Θεσσαλίας «περί εξουσιοδότησης των Προϊσταμένων της Περιφέρειας, των Δ/ντών Δασών των Νομών, των Δασαρχών κ.λπ. να υπογράφουν με εντολή του».

3. Τις διατάξεις των άρθρων 38 παρ.1 και 41 παρ.1 και 3 του Ν. 998/79 «περί προστασίας των δασών κλπ.»

4. Τις α) 160417/1180/8.7.80 και β) 182447/3049/24.9.80 Δ/γές του Υπουργείου Γεωργίας σχετικές με την κήρυξη εκτάσεων ως αναδασωτέων.

5. Την 1979/29.7.2003 αναφορά του Δασαρχείου Αγιάς, με την οποία προτείνεται η κήρυξη της ιδιωτικής δασικής έκτασης (δάσος πλατάνων) των 2,701 στρεμμάτων που βρίσκεται στη θέση «Μιχαλάγκα» του ιδιωτικού δάσους Σωτηρίτσας (Αναγνωρίσθηκε σύμφωνα με την 143574/1082/28.6.1984 Απόφ.Υπ. Γεωργίας) περιοχής Δ.Δ. Σωτηρίτσας, Δήμου Μελιβοίας, ως αναδασωτέας, αποφασίζουμε:

Κηρύσσουμε αναδασωτέα την ιδιωτική δασική έκταση (δάσος πλατάνων) των 2,701 στρεμμάτων, της οποίας η βλάστηση καταστράφηκε λόγω παράνομης Εκχέρσωσης στη θέση «Μιχαλάγκα» του ιδιωτικού δάσους (Κάπιστας), περιοχής Δ.Δ. Σωτηρίτσας, Δήμου Σωτηρίτσας και η οποία ορίζεται:

ΑΝΑΤΟΛΙΚΑ: Ιδιωτικό δάσος πλατάνων.

ΔΥΤΙΚΑ: Ιδιωτικό δάσος πλατάνων.

ΒΟΡΕΙΑ: Δάσος πλατάνων που εκχερσώθηκε παράνομα από τον Φώτιο Β. Ριζάκη.

ΝΟΤΙΑ: Ιδιωτικό δάσος πλατάνων.

Η ανωτέρω έκταση, η οποία απεικονίζεται με τα στοιχεία Α, Β, Γ, Δ, Ε, Ζ, Η, Α στο διάγραμμα του Δασαρχείου Αγιάς, το οποίο αποτελεί αναπόσπαστο τμήμα της παρούσης, θα αναδασωθεί με τη φυσική διαδικασία.

Η απόφαση αυτή να δημοσιευθεί στην Εφημερίδα της Κυβερνήσεως.

Λάρισα, 8 Αυγούστου 2003
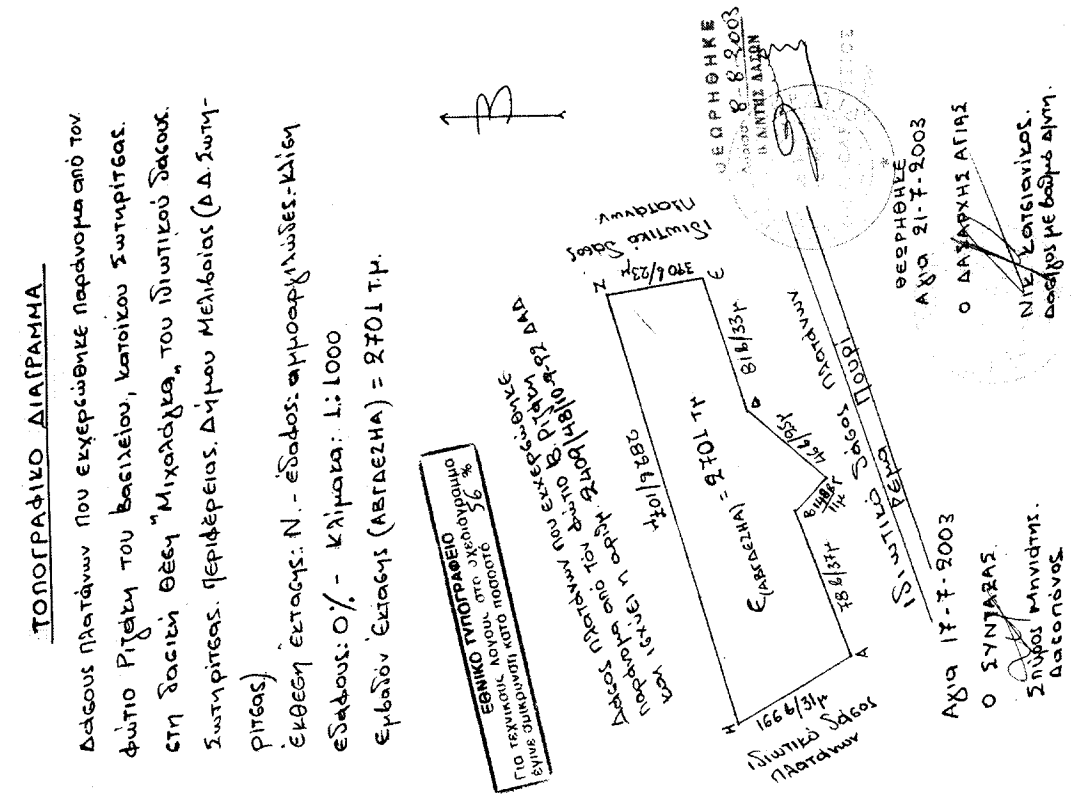
Με εντολή Γενικού Γραμματέα Περιφέρειας
Ο Διευθυντής Δασών Ν. Λάρισας
ΒΑΣΙΛΕΙΟΣ ΙΤΣΙΟΣ