04010640910030008

ΕΦΗΜΕΡΙΣ ΤΗΣ ΚΥΒΕΡΝΗΣΕΩΣ

ΤΗΣ ΕΛΛΗΝΙΚΗΣ ΔΗΜΟΚΡΑΤΙΑΣ

ΤΕΥΧΟΣ ΤΕΤΑΡΤΟ **Αρ. Φύλλου 1064**

9 Οκτωβρίου 2003

ΠΕΡΙΕΧΟΜΕΝΑ

ΑΠΟΦΑΣΕΙΣ

Επικύρωση καθορισμού οριογραμμών χειμάρρου Εζοβίτη Δήμου Τραγίλου Ν. Σερρών. 1

Έγκριση "Χώρου κλειστού Γυμναστηρίου και στάθμευσης" στην εντός των ορίων οικισμού περιοχή Δ. Δ. Δρυμού, Δήμου Μυγδονίας, Ν. Θεσσαλονίκης και καθορισμός όρων δόμησης 2

Κήρυξη ως αναδασωτέας καείσας δημοτικής έκτασης δάσους δύο στρεμμάτων και πεντακοσίων εβδομήντα εννέα τετραγωνικών μέτρων (2,579) στη θέση "Καπακλή" του δημοτικού δάσους Χιονοχωρίου περιφέρειας Δημοτικού Διαμερίσματος Οινούσας (Χιονοχωρίου) του Δήμου Σερρών Ν. Σερρών. 3

ΑΠΟΦΑΣΕΙΣ

Αριθ. 4869 (1)

Επικύρωση καθορισμού οριογραμμών χειμάρρου Εζοβίτη Δήμου Τραγίλου Ν. Σερρών.

Ο ΓΕΝΙΚΟΣ ΓΡΑΜΜΑΤΕΑΣ ΠΕΡΙΦΕΡΕΙΑΣ ΚΕΝΤΡΙΚΗΣ ΜΑΚΕΔΟΝΙΑΣ

Έχοντας υπόψη :

1. Τις διατάξεις του Ν. 1558/85 "Κυβέρνηση και Κυβερνητικά όργανα".

2. Τον Ν. 1622/86 "Τοπική αυτοδιοίκηση Περιφερειακή ανάπτυξη και δημοκρατικός προγραμματισμός".

3. Τις διατάξεις του Π.Δ. 71/93 "Καθορισμός αρμοδιοτήτων που διατηρούνται από τον Υπουργό και τις Περιφερειακές Αρχές ή όργανα διανομαρχιακού επιπέδου της Γ.Γ. Δημ. Έργων του ΥΠΕΧΩΔΕ".

4. Τις διατάξεις του Ν. 2503/97 "Διοίκηση, οργάνωση, στελέχωση της Περιφέρειας, ρύθμιση θεμάτων για την τοπική αυτοδιοίκηση και άλλες διατάξεις".

5. Την 5631/26.7.2000 απόφαση του Γενικού Γραμματέα Περιφέρειας Κεντρικής Μακεδονίας "Ορισμός εισηγητών και μεταβίβαση εξουσίας υπογραφής "Με εντολή Γενικού Γραμματέα" αποφάσεων, εγγράφων και άλλων πράξεων στον Γενικό Διευθυντή, στους Προϊσταμένους Διευθύνσεων κ.λ.π.".

6. Τις διατάξεις του άρθρου 6 του Ν. 880/79, όπως τροποποιήθηκε με το άρθρο 5 του Ν. 3010/2002 (ΦΕΚ 91/τ.Α΄/25.4.2002).

7. Το 2189/22.8.2003 έγγραφο της Δ/νσης Τεχν. Υπηρεσιών Ν.Α. Σερρών με το οποίο μας διαβίβασε προς επικύρωση τον φάκελο της υπόψη οριοθέτησης.

8. Την 2256/22.8.2003 απόφαση της Δ/νσης Τεχν. Υπηρεσιών Ν.Α. Σερρών για την έγκριση καθορισμού οριογραμμών του ρέματος στην περιοχή του θέματος, καθώς και το αντίστοιχο τοπογραφικό διάγραμμα, υπό κλίμακα 1:1000 (σε ένα φύλλο), επί του οποίου καθορίσθηκαν με κόκκινη γραμμή οι οριογραμμές του ρέματος.

9. Την 163/2003 απόφαση του Δήμου Τραγίλου Ν.Σερρών, από την οποία προκύπτει, ότι το οικείο Δημοτικό Συμβούλιο γνωμοδότησε υπέρ της υπόψη οριοθέτησης και επειδή:

Ο καθορισμός των υπόψη οριογραμμών έγινε σύμφωνα με τα προβλεπόμενα από τον ισχύοντα νόμο, αποφασίζουμε:

1. Την Επικύρωση του καθορισμού οριογραμμών του χειμάρρου Εζοβίτη Ν. Σερρών όπως εγκρίθηκε με την 2256/22.8.2003 απόφαση της Δ/νσης Τεχνικών Υπηρεσιών Ν. Σερρών και εμφανίζονται με κόκκινη γραμμή σε τοπογραφικό διάγραμμα υπό κλίμακα 1:1000 (ένα φύλλο).

2. Την δημοσίευση της παρούσας απόφασης στην Εφημερίδα της Κυβερνήσεως, μαζί με το αντίστοιχο Τοπογραφικό διάγραμμα σε σμίκρυνση.

Η απόφαση αυτή να δημοσιευθεί στην Εφημερίδα της Κυβερνήσεως.

Θεσσαλονίκη, 19 Σεπτεμβρίου 2003

Ο Γενικός Γραμματέας Περιφέρειας
ΗΛΙΑΣ ΛΙΑΚΟΠΟΥΛΟΣ

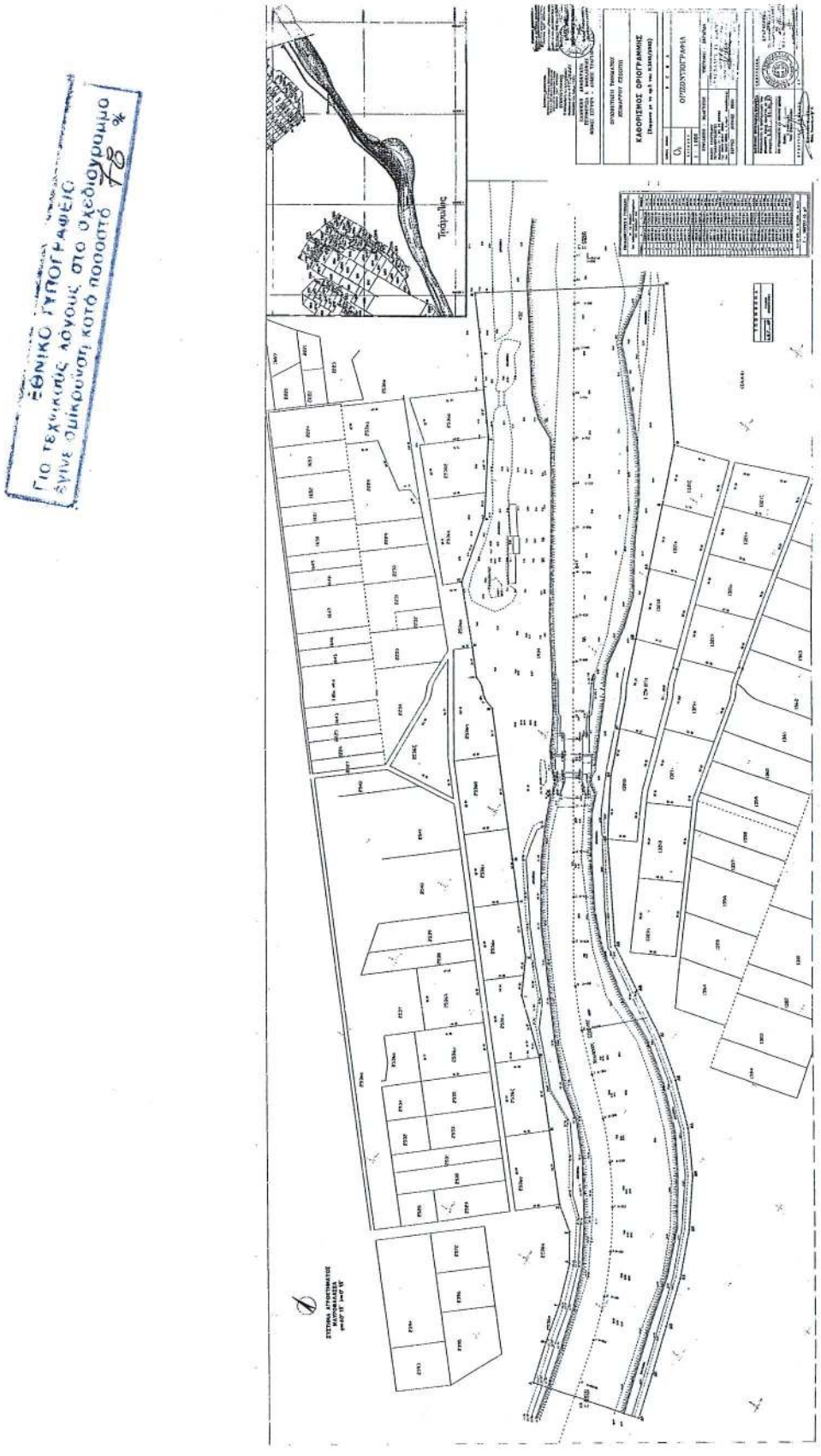
ΕΘΝΙΚΟ ΤΥΠΟΓΡΑΦΕΙΟ
ΓΙΟ ΤΕΧΝΙΚΟΥΣ ΛΟΓΟΥΣ ΣΤΟ ΣΧΕΔΙΟΓΡΑΜΜΟ
ΣΥΝΤΑΞΗ ΟΙΚΟΔΟΜΗΣ ΚΟΤΟ ΠΟΟΟΣΤΟ 78 %
ΚΑΘΟΡΙΣΜΟΣ ΟΡΙΟΓΡΑΜΜΗΣ
ΟΡΙΟΘΕΤΗΣΗ ΡΕΜΑΣΤΟΥ ΕΞΩΠΟΤΑ
ΟΡΙΟΣΗΜΑΝΣΗ ΚΑΙ ΑΝΑΜΟΡΦΩΣΗ ΡΕΜΑΣΤΟΥ ΕΞΩΠΟΤΑ
ΟΡΙΟΣΗΜΑΝΣΗ ΚΑΙ ΑΝΑΜΟΡΦΩΣΗ ΡΕΜΑΣΤΟΥ ΕΞΩΠΟΤΑ
ΣΥΣΤΗΜΑ ΑΝΑΦΟΡΑΣ ΗΜΙΟΡΙΖΟΝΤΙΑΣ
ΕΛΛΗΝΙΚΗ ΔΗΜΟΚΡΑΤΙΑ

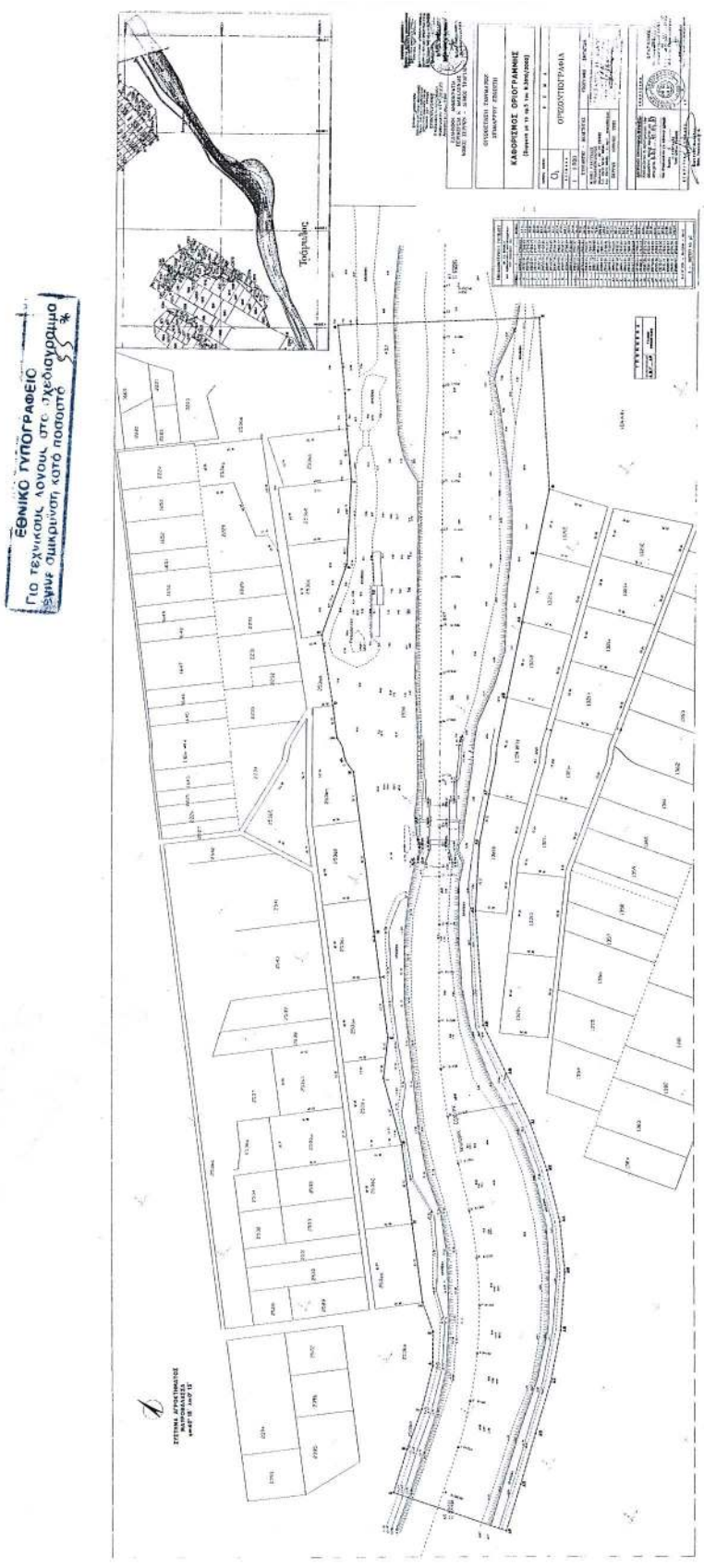
ΕΘΝΙΚΟ ΤΥΠΟΓΡΑΦΕΙΟ
Το τεχνικού λόγου, στο σχεδιάγραμμα
ΚΑΘΟΡΙΣΜΟΣ ΟΡΙΟΓΡΑΜΜΗΣ
ΟΡΘΟΦΩΤΟΓΡΑΦΙΑ

Αριθ. οικ.5643 (2)

Έγκριση "Χώρου κλειστού Γυμναστηρίου και στάθμευσης" στην εντός των ορίων οικισμού περιοχή Δ. Δ. Δρυμού, Δήμου Μυγδονίας, Ν. Θεσσαλονίκης και καθορισμός όρων δόμησης

Ο ΓΕΝΙΚΟΣ ΓΡΑΜΜΑΤΕΑΣ ΠΕΡΙΦΕΡΕΙΑΣ
ΚΕΝΤΡΙΚΗΣ ΜΑΚΕΔΟΝΙΑΣ

Έχοντας υπόψη:

1) Τις διατάξεις του άρθρου 114 του από 14.7.1999 Π.Δ/τος "Κώδικας βασικής πολεοδομικής νομοθεσίας" (ΦΕΚ 580Δ/99).

2) Τις διατάξεις του άρθρου 29 Α του Ν. 1558/1985 "Κυβέρνηση και Κυβερνητικά Όργανα" ΦΕΚ Α 137/85 που προστέθηκε με το άρθρο 27 του Ν. 2081/1992 ΦΕΚ Α 154/92 και αντικαταστάθηκε με την παράγραφο 2α του άρθρου 1 του Ν. 2469/1997 ΦΕΚ Α 38/97.

3) Τις διατάξεις του Ν. 2503/1997 "Διοίκηση, οργάνωση της Περιφέρειας, ρύθμιση θεμάτων για την τοπική αυτοδιοίκηση και άλλες διατάξεις" ΦΕΚ Α 107/97.

4) Τις διατάξεις του Ν. 3044/2002 "Μεταφορά Συντελεστή Δόμησης και ρυθμίσεις άλλων θεμάτων αρμοδιότητας Υπουργείου Περιβάλλοντος, Χωροταξίας και Δημοσίων έργων" και ειδικότερα του άρθρου 10 παρ. 2 δ.

5) Την οικ. 5631/26.7.2000 (ΦΕΚ 1339/Β/2000) Απόφαση Γεν. Γραμματέα Περιφέρειας Κεν. Μακεδονίας Ορισμός εισηγητών και μεταβίβαση εξουσίας υπογραφής "Με εντολή Γενικού Γραμματέα" αποφάσεων εγγράφων και άλλων πράξεων στον Γενικό Διευθυντή,στους Προϊσταμένους Διευθύνσεων και Προϊσταμένους Τμημάτων και Γραφείων των Υπηρεσιών της Περιφέρειας.

6) Το 27/29.1.2002 έγγραφο της Περιφέρειας Κ. Μακεδονίας.

7) Την 162/2002 απόφαση του Δημ. Συμβουλίου Μυγδονίας.

8) Το έγγραφο 1417/18.2.2003 της ΙΣΤ΄ Εφορείας Προϊστορικών και Κλασσικών Αρχαιοτήτων.

9) Η 07/5017/4.7.2003 Απόφαση έγκρισης προσωρινής κυκλοφοριακής σύνδεσης του Προϊσταμένου της ΔΤΥ-ΝΑΘ.

10) Την 152η/2003 πράξη, με θετική γνωμοδότηση ,του Περιφερειακού ΣΧΟΠ Κεντρικής Μακεδονίας (συνεδρία 10η/2.9.2003).

11) Το γεγονός ότι από τις κανονιστικές διατάξεις αυτής της απόφασης δεν προκαλείται δαπάνη σε βάρος του κρατικού προϋπολογισμού και του οικείου ΟΤΑ, αποφασίζουμε:

Εγκρίνεται "Χώρος κλειστού Γυμναστηρίου και στάθμευσης" στην εντός των ορίων οικισμού περιοχή Δ.Δ. Δρυμού, Δήμου Μυγδονίας, Ν. Θεσσαλονίκης και ορίζονται όροι και περιορισμοί δόμησης ως εξής:

Α) Στο οικόπεδο Α, Β, Γ, Δ, Ε, Ζ, Η, Θ, Ι, Κ, Α συνολικής έκτασης 9017 τ.μ.

- Χαρακτηρίζεται το τμήμα με στοιχεία Α΄, Β΄, Γ΄, Δ΄, Ε΄ εμβαδού 4.159,5 τ.μ. "Χώρος κλειστού γυμναστηρίου".

- Χαρακτηρίζεται το τμήμα Η΄, Ζ΄, Ε΄, Θ΄εμβαδού 2.247,5 τ.μ. χώρος στάθμευσης.

- Δημιουργείται πεζόδρομος πλάτους 4,0 μ στα πλάγια και πίσω όρια του οικοπέδου.

Οι παραπάνω ρυθμίσεις φαίνονται στο πρωτότυπο χρωματισμένο διάγραμμα κλίμακας 1:500 θεωρημένο από το Δ/ντή της ΔΙΠΕΧΩ Κ. Μ. που συνοδεύει την Απόφαση αυτή.

2) Ορίζονται οι παρακάτω όροι και περιορισμοί δόμησης:

Μέγιστο ποσοστό κάλυψης: 30%.

Μέγιστος συντελεστής δόμησης: 0,4.

Μέγιστο ύψος 14,0 μ.

Η ισχύς της απόφασης αρχίζει από τη δημοσίευση της στην Εφημερίδα της Κυβερνήσεως.

Η Απόφαση αυτή και το διάγραμμα που τη συνοδεύει να δημοσιευθούν στην Εφημερίδα της Κυβερνήσεως.

Θεσσαλονίκη, 19 Σεπτεμβρίου 2003

Με εντολή Γενικού Γραμματέα Περιφέρειας
Ο Γενικός Διευθυντής
ΔΗΜΟΣΘΕΝΗΣ ΣΑΡΗΓΙΑΝΝΗΣ

ΠΟΛΕΟΔΟΜΙΚΕΣ ΡΥΘΜΙΣΕΙΣ ΣΤΟ ΟΙΚΟΠΕΔΟ ΑΕ
ΣΤΗΝ ΕΝΤΟΣ ΟΡΙΩΝ ΝΟΜΑΡΧΗ ΠΕΡΙΟΧΗ ΔΗΜΟΤΙΚ
ΔΡΥΜΟΥ ΓΙΑ ΑΝΕΓΕΡΣΗ ΚΛΕΙΣΤΟΥ ΓΥΜΝΑΣΤΗΡΙΟ

ΚΛΙΜΑΚΑ 1:500

ΕΘΝΙΚΟ ΤΥΠΟΓΡΑΦΕΙΟ
Για τεχνικούς λόγους στο τεύχος αυτό η σελιδοποίηση δεν συμπίπτει με αυτή του πρωτοτύπου

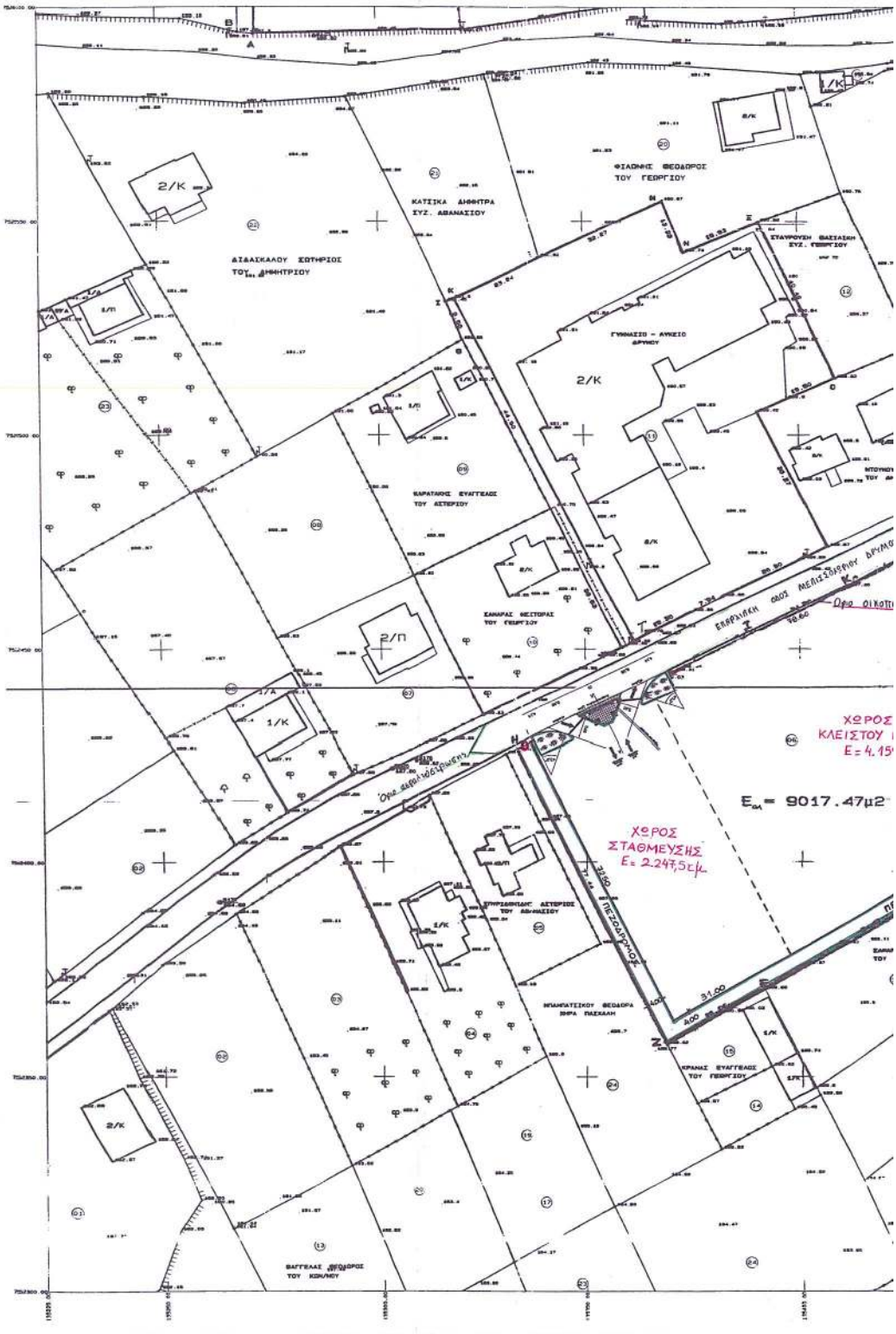

ΣΓΔΕΖΗΘΙΚΑ

ΟΥ ΔΙΑΜΕΡΙΣΜΑΤΟΣ

ΟΥ

ΠΕΡΙΦΕΡΕΙΑ ΚΕΝΤΡΙΚΗΣ ΜΑΚΕΔΟΝΙΑΣ
ΔΙ.ΠΕ.ΧΟ.
Νομός: Θεσ/νίκης
Οικισμός: Δρυμός, Δ. Μυγδονίας
Θέμα: Σχεδιο κ Χωρικά σχεδια
Γυμνασιαρχείο και εποπτικοί
Το παρόν τοπογραφικό διάγραμμα
σύνταξε την υπ' αριθ. 414.564.3
19-9-03 απόφαση Γεν. Γραμ. Περιφέρειας Κεντρικής Μακεδονίας.
Θεσσαλονίκη 19-9-2003
ΘΕΩΡΗΘΗΚΕ
Ο Προϊστάμενος Δ.Ι.ΠΕ.ΧΟ. Κ.Μ.
ΣΤΥΛΙΑΝΟΣ ΚΑΤΣΙΕΛΟΣ

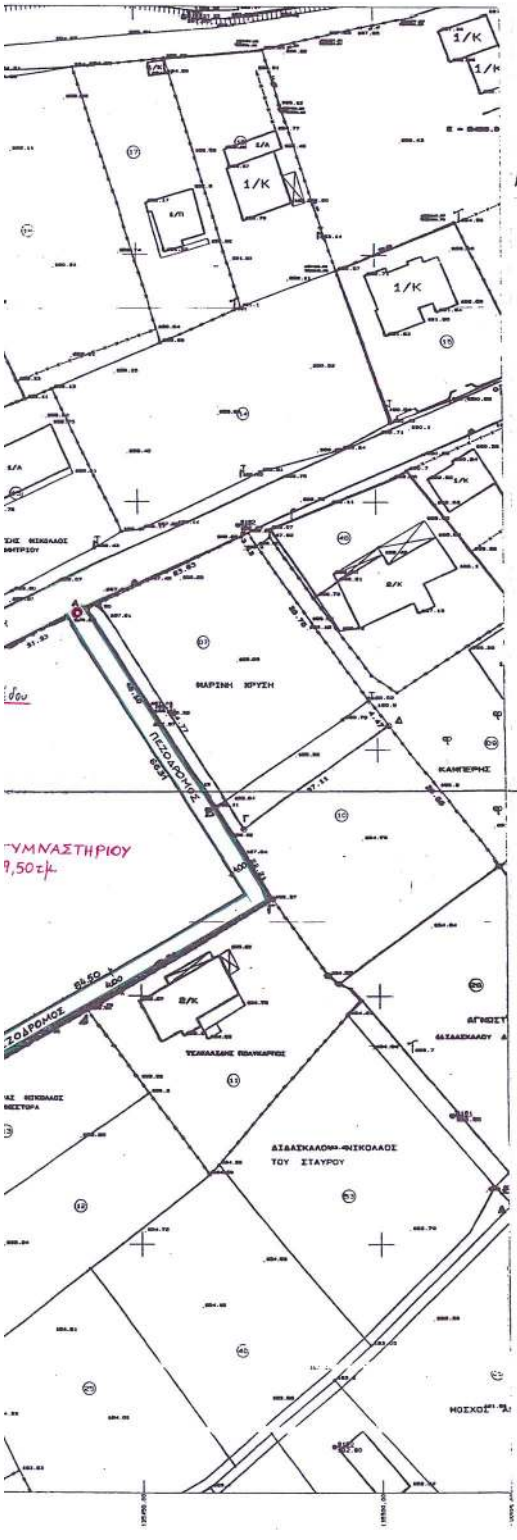

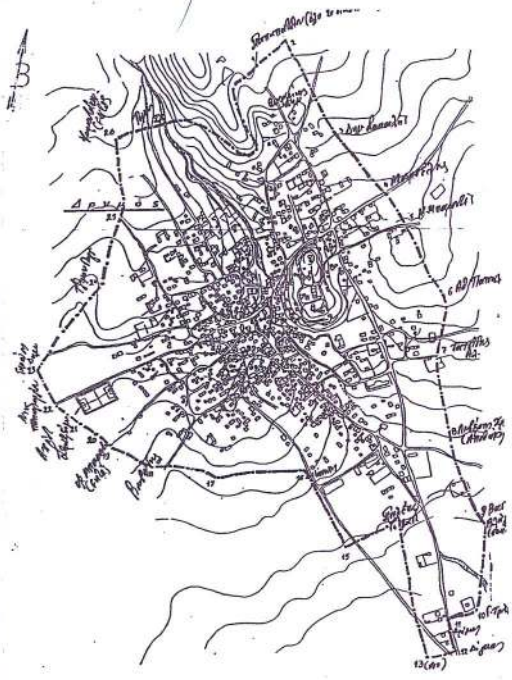

Εργο: ΑΝΕΓΕΡΣΗ ΚΛΕΙΣΤΟΥ ΓΥΜΝΑΣΤΗΡΙΟΥ ΤΥΠΟΥ Τ11b	
Εργοδότης: ΔΗΜΟΣ ΜΥΓΔΟΝΙΑΣ	
Θέση Εργου: ΕΠΑΡΧΙΑΚΗ ΟΔΟΣ ΔΡΥΜΟΥ – ΜΕΛΛΙΣΣΟΧΩΡΙΟΥ Χ.Θ. : 600m ΑΡΙΣΤΕΡΑ ΑΠΟ ΚΕΝΤΡΙΚΗ ΠΛΑΤΕΙΑ ΔΡΥΜΟΥ	
Μελετητής: Αριστοτέλης Δ. Χατζηδημητρίου	
Θέμα Σχεδίου: ΤΟΠΟΓΡΑΦΙΚΟ	Αριθμός Σχεδίου
Κλίμακα: 1:500	
Χρόνος Μελέτης: ΙΟΥΝΙΟΣ 2003	
Ο Μελετητής ΓΕΩΡΓΙΟΣ Δ. ΠΟΛΙΤΚΟΣ - ΜΑΤΔΟΠΟΥΛΟΣ ΔΙΠΛΩΜ. ΠΟΛΙΤΙΚΟΣ ΜΗΧΑΝΙΚΟΣ ΠΟΛΥΤΕΧΝΙΚΗΣ ΣΧΟΛΗΣ ΑΡΙΣΤΟΤΕΛΕΙΟΥ Π.Θ. ΒΕΒΑΙΟ Τ.Ε.Ε. ΑΡΙΘ. ΜΗΤΡΩΟΥ 21155-Α.Β.Γ.Π.Θ. 1953 ΓΡΑΦ.: ΣΑΛΑΜΙΝΟΣ 10 - ΘΕΣ/ΝΙΚΗ ☎ 620.504 ΟΙΚΙΑ: ΚΑΤΕΡΙΝΗΣ 8 - ΘΕΣ/ΝΙΚΗ ☎ 520.387	ΕΛΕΧΘΗΚΕ: Θεσσαλονίκη: ΕΛΙΣ. ΚΑΛΛΙΕΡΓΟΓΛΟΥ ΠΟΛ. ΜΗΧ. ΜΕ Α' Β.
ΘΕΩΡΗΘΗΚΕ: Θεσσαλονίκη: ΕΘΕΩΡΗΘΗ Ο Προϊστάμενος Τ.Υ.Δ.Ο.Τ.Υ.Ν.Α.Θ. Θεσσαλονίκη 4-7-03 ΟΦΙΑ ΤΖΑΝΑΔΑΡΗΣ Πολ. Μηχ/κός με Α' Β.	Ο ΔΙΕΥΘΥΝΤΗΣ: Θεσσαλονίκη: ΔΙΝΣη ΤΕΧΝΙΚΩΝ ΥΠΗΡΕΣΙΩΝ ΕΠΙΣΗΜΑΝΕΤΑΙ Σύμφωνα με την αριθ. 5317/03 Θεσσαλονίκη 4-7-03 Ο ΠΡΟΪΣΤΑΜΕΝΟΣ Δ.Τ.Υ.Ν.Α.Θ. ΕΥΕΛΠΙΣ ΧΡΙΣΤΟΔΟΥΛΙΔΗΣ ΔΙΕΥΘΥΝΤΗΣ

Αριθ. 2514 (3)

Κήρυξη ως αναδασωτέας καείσας δημοτικής έκτασης δάσους δύο στρεμμάτων και πεντακοσίων εβδομήντα εννέα τετραγωνικών μέτρων (2,579) στη θέση "Καπακλή" του δημοτικού δάσους Χιονοχωρίου περιφέρειας Δημοτικού Διαμερίσματος Οινούσας (Χιονοχωρίου) του Δήμου Σερρών Ν. Σερρών.

Ο ΓΕΝΙΚΟΣ ΓΡΑΜΜΑΤΕΑΣ ΠΕΡΙΦΕΡΕΙΑΣ
ΚΕΝΤΡΙΚΗΣ ΜΑΚΕΔΟΝΙΑΣ

Έχοντας υπόψη:

1. Τις διατάξεις του Ν. 3200/55 "Περί διοικητικής αποκεντρώσεως όπως τροποποιήθηκε μεταγενέστερα με το Ν.Δ. 532/70".

2. Τις διατάξεις του άρθρου 117 παρ. 3 του Συντάγματος.

3. Τις διατάξεις του Ν. 998/79 "Περί προστασίας των δασών και των δασικών εκτάσεων της χώρας" και ειδικότερα:

α) Του άρθρου 41 παρ.1 β) Του άρθρου 38 παρ. 1

4. Τις διατάξεις του άρθρου 70 παρ. 3 του Ν. 998/79 που συμπληρώθηκε με την παρ. 3 του άρθρου 12 του Ν. 2040/92 "Περί θεμάτων αρμοδιότητας του Υπουργού Γεωργίας και Νομικών Προσώπων του και άλλες διατάξεις".

5. Τις διατάξεις του Ν. 2503/97 "Περί Διοίκησης οργάνωσης στελέχωσης της Περιφέρειας, ρύθμιση θεμάτων για την Τοπική Αυτοδιοίκηση και άλλες διατάξεις".

6. Την 5631/26.7.2000 (ΦΕΚ 1339/Β/2000) απόφαση (Ορθή επανάληψη 11.8.2000) του Γενικού Γραμματέα Περιφέρειας Κεντρικής Μακεδονίας με θέμα "Ορισμός εισηγητών και μεταβίβαση εξουσίας υπογραφής με "ΕΝΤΟΛΗ ΓΕΝ. ΓΡΑΜ." αποφάσεων, εγγράφων κ.λ.π.".

7. Τις διαταγές του Υπουργείου Γεωργίας α) 160417 / 1180/8.7.80, β) 182447/3049/24.9.80 και 141823/24.2.83.

8. Την 2695/30.7.2003 αναφορά πρόταση του Δασαρχείου Σερρών "Περί κήρυξης ως αναδασωτέας της αναφερόμενης στο ανωτέρω θέμα έκτασης, αποφασίζουμε:

Κηρύσσουμε αναδασωτέα με σκοπό την διατήρηση του Χαρακτήρα του Δάσους και την προστασία και επαναδημιουργία της δασικής βλάστησης με φυσική και τεχνητή αναγέννηση την καταστραφείσα από πυρκαγιά στις 5.7.2003 δημοτική έκταση δάσους δύο στρεμμάτων και πεντακοσίων εβδομήντα εννέα τετραγωνικών μέτρων (2,579) στη θέση "Καπακλή" του δημοτικού δάσους Χιονοχωρίου περιφέρειας Δημοτικού Διαμερίσματος Οινούσας (Χιονοχωρίου) του Δήμου Σερρών Ν. Σερρών που προσδιορίζεται από τα στοιχεία (1, 2, 3, 4, ... 13, 14, 1) στο συνημμένο τοπογραφικό διάγραμμα του Δασαρχείου Σερρών με κλίμακα 1:500 το οποίο αποτελεί αναπόσπαστο μέρος της απόφασης αυτής και έχει όρια:

Ανατολικά: Δημοτικό δάσος Χιονοχωρίου.

Δυτικά: Δημοτικό δάσος Χιονοχωρίου.

Βόρεια: Δημοτικό δάσος Χιονοχωρίου.

Νότια: Δημοτικό δάσος Χιονοχωρίου.

Η απόφαση αυτή να δημοσιευτεί στην Εφημερίδα της Κυβερνήσεως.

Σέρρες, 22 Αυγούστου 2003

Με εντολή Γενικού Γραμματέα Περιφέρειας
Ο Διευθυντής Δασών
ΗΛΙΑΣ ΣΤΑΜΑΤΟΠΟΥΛΟΣ

ΤΟΠΟΓΡΑΦΙΚΟ ΔΙΑΓΡΑΜΜΑ

Κλίμακα 1: 500

Καείσας έκτασης δάσους, εμβαδού 2,579 στρ που βρίσκεται στην θέση «Καπακλή» του Δημοτικού δάσους Χιονοχωρίου περιφέρειας του Δημ. Διαμ/τος Οινούσας του Δήμου Σερρών - Ν. Σερρών

α/α σημείου		Απόσταση	Αζιμούθιο
1	2	12,00	368^{0}
2	3	17,80	12^{0}
3	4	13,80	2^{0}
4	5	14,00	40^{0}
5	6	19,50	58^{0}
6	7	25,00	69^{0}
7	8	10,00	119^{0}
8	9	18,50	142^{0}
9	10	19,00	238^{0}
10	11	15,00	212^{0}
11	12	17,40	265^{0}
12	13	27,00	304^{0}
13	14	20,50	218^{0}
14	1	7,20	270^{0}

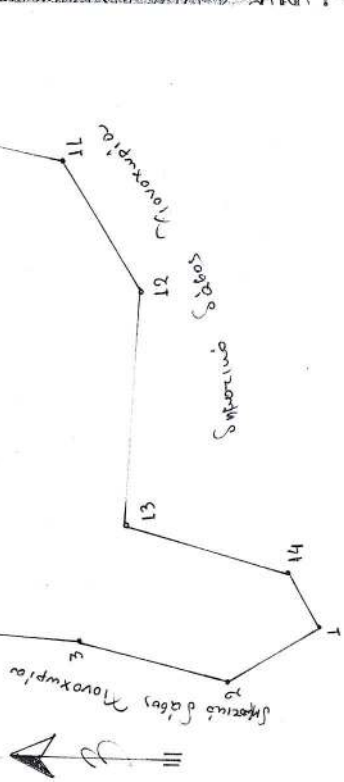

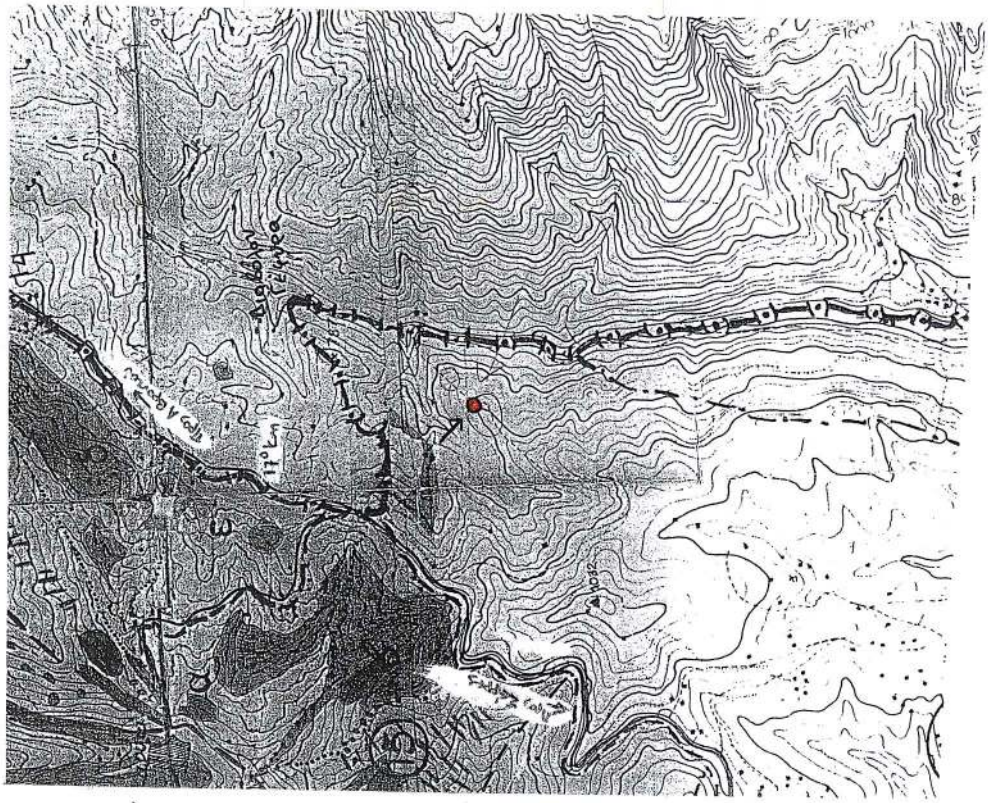

ΑΠΟΣΠΑΣΜΑ ΧΑΡΤΗ

Κλίμακα 1: 20.000

Θέση καείσας έκτασης

ΕΘΝΙΚΟ ΤΥΠΟΓΡΑΦΕΙΟ
Για τεχνικά λάθη στο σχεδιάγραμμο
έγινε διόρθωση κατά τοποστό

Ανήκει στην 8514 / 128-8 - 2003 απόφαση Διεύθυνσης Δασών Ν. Σερρών
Σέρρες 19 - 7 - 2003
Ο ΔΑΣΑΡΧΗΣ ΣΕΡΡΩΝ

Σέρρες 19 - 7 - 2003
Ο ΣΥΝΤΑΚΤΗΣ

Κων/νος Συμεωνίδης
Δασολόγος με βαθμό Α

Ο ΔΙΕΥΘΥΝΤΗΣ Δ/ΣΕΩΝ Ν. ΣΕΡΡΩΝ
Ηλίας Σταμάτόπουλος
Δασολόγος με βαθμό Δ/ντή

Βασίλειος Σταργιόπουλος
Δασολόγος με βαθμό Δ/ντή