



04010861310030008



10785

ΕΦΗΜΕΡΙΣ ΤΗΣ ΚΥΒΕΡΝΗΣΕΩΣ

ΤΗΣ ΕΛΛΗΝΙΚΗΣ ΔΗΜΟΚΡΑΤΙΑΣ

ΤΕΥΧΟΣ ΤΕΤΑΡΤΟ

Αρ. Φύλλου 1086

13 Οκτωβρίου 2003

ΠΕΡΙΕΧΟΜΕΝΑ

ΑΠΟΦΑΣΕΙΣ

- Αναγκαστική απαλλοτρίωση και σύσταση δουλείας στην Κτηματική Περιφέρεια του Διαμερίσματος Μεσσηνίας, νομού Μεσσηνίας για τις ανάγκες της Πολεμικής Αεροπορίας 1
- Αναγκαστική απαλλοτρίωση ακινήτων για την κατασκευή Ε.Ο. Βελεσπίνου - Βόλου, παράκαμψη Βόλου, τμήμα Α.Κ. Λάρισας - Κραυσίδωνας (χ.θ. 9+900 - 10+300) παραλλαγή της υπάρχουσας Σιδηροδρομικής Γραμμής στο Δήμο Νέας Ιωνίας Νομού Μαγνησίας 2
- Αναγκαστική απαλλοτρίωση ακινήτων για τη βελτίωση - διαπλάτυση της Εγνατίας Οδού στο τμήμα Α/Κ Δερβενίου - Νυμφόπετρα και την χωροθέτηση του σταθμού διοδίων στη χ.θ. 16+600 στη Νυμφόπετρα στην περιοχή του Δήμου Εγνατίας, νομού Θεσσαλονίκης 3
- Αναγκαστική απαλλοτρίωση ακινήτων για τη βελτίωση - διαπλάτυση της Εγνατίας Οδού στο τμήμα Α/Κ Ιωνίας - Α/Κ/ Δερβενίου και την χωροθέτηση του σταθμού διοδίων στη χ.θ. 11+200 στο Ωραιόκαστρο νομού Θεσσαλονίκης 4
- Αναγκαστική απαλλοτρίωση ακινήτων για την κατασκευή του φράγματος Συκιάς, πρόσθετος χώρος δεξιού αντερείσματος στη περιοχή του Δήμου Τετραφυλλίας, στο νομό Άρτας 5
- Αναγκαστική απαλλοτρίωση ακινήτων για τη βελτίωση της Ε.Ο. 57 Δράμας - Βουλγαρικών Συνόρων στο τμήμα Κ. Νευροκόπι - Εξοχή - Βουλγαρικά Σύνορα από χ.θ. 1+560 - χ.θ. 3+219,98 και από χ.θ. 0+000 - χ.θ.6+297,39 και χ.θ.6+000 - χ.θ.7+700 στην περιοχή του Δήμου Κ. Νευροκοπίου νομού Δράμας... 6
- Κήρυξη αναδασωτέας εκτάσεως 0,36212 στρεμμάτων, στη θέση Μακρόν Όρος Δήμου Βιλλίων Ν. Αττικής.. 7
- Κήρυξη αναδασωτέας εκτάσεως 0,225 στρεμμάτων, στη θέση Λέδι Τσόκα Δήμου Μάνδρας Ν. Αττικής.... 8

ΑΠΟΦΑΣΕΙΣ

- Αριθ. 1081333/7320/0010 (1)
Αναγκαστική απαλλοτρίωση και σύσταση δουλείας στην Κτηματική Περιφέρεια του Διαμερίσματος Μεσσηνίας, νομού Μεσσηνίας για τις ανάγκες της Πολεμικής Αεροπορίας.

ΟΙ ΥΠΟΥΡΓΟΙ

ΟΙΚΟΝΟΜΙΑΣ ΚΑΙ ΟΙΚΟΝΟΜΙΚΩΝ - ΕΘΝΙΚΗΣ ΑΜΥΝΑΣ

Έχοντας υπόψη:

1. Τις διατάξεις του Ν. 2882/2001 (ΦΕΚ 17/2001 τ.Α') "Κώδικας Αναγκαστικών Απαλλοτριώσεων Ακινήτων", όπως ισχύουν.
2. Τις διατάξεις του ΝΓΣΙΣΤ/1907 "Περί αναγκαστικής απαλλοτριώσεως αγροτικών ή αστικών κτημάτων προς ανέγερση στρατιωτικών και ναυτικών κτιρίων και οχυρωματικών εν γένει έργων".
3. Τις διατάξεις του Ν. 2866/1954 "περί τρόπου κηρύξεως αναγκαστικής απαλλοτριώσεως χώρων για την εκτέλεση κατασκευών κοινής υποδομής και έργων βάσει της Ελληνοαμερικανικής συμφωνίας".
4. Τις γνωματεύσεις του Γενικού Επιτελείου Αεροπορίας - Κλάδος Γ - Δ/ση Γ5/4 Φ 550/686121/Σ.294/7.2.2002 και Φ. 550/686122/Σ 295/7.2.2002.
5. Το Φ. 550/686123/Σ.296/8.2.2002 έγγραφο του Γ.Ε.Α-Κλάδος Γ-Δ/ση Γ5-Τμήμα 4.
6. Την οικ.1066260/5766/Δ0010/16.7.2003 βεβαίωση κάλυψης δαπάνης.
7. Την 29492/31.10.2001 (ΦΕΚ 1483/2001 τ.Β') κοινή απόφαση του Πρωθυπουργού και του Υπουργού Εθνικής Άμυνας, σχετικά με ανάθεση αρμοδιοτήτων στους Υφυπουργούς.
8. Την 1065956/863/Α0006/15.7.2003 (ΦΕΚ 985/ 16.7.2003 τ.Β') κοινή απόφαση του Πρωθυπουργού και του Υπουργού Οικονομίας και Οικονομικών, σχετικά με ανάθεση αρμοδιοτήτων στους Υφυπουργούς Οικονομικών.
9. Το Π.Δ. 81/2001 (Α' 57) "Συγχώνευση των Υπουργείων Εθνικής Οικονομίας και Οικονομικών στο Υπουργείο Οικονομίας και Οικονομικών", αποφασίζουμε:

Κηρύσσουμε:

1) Αναγκαστική απαλλοτρίωση για λόγους δημόσιας ωφέλειας και ειδικότερα για τις ανάγκες της Πολεμικής Αεροπορίας έκτασης συνολικού εμβαδού 49.350 μ² που βρίσκεται στη περιοχή Μεσσήνη νομού Μεσσηνίας και εικονίζεται στο με κλίμακα 1:2000 και με Αριθ. Αρχ 4-125 κτηματολογικό διάγραμμα και στον επ' αυτού κτηματολογικό πίνακα της Δ/νσης Έργων (Γ5) του Γενικού Επιτελείου Αεροπορίας το οποίο έχει μελετήσει ο Μηχ/κός Χρ. Λαμπρίδης και έχει εγκριθεί από το Δ/ντή της εν λόγω Δ/νσης Γ. Σπανό.

2) Αναγκαστική σύσταση δουλείας για λόγους δημόσιας ωφέλειας και ειδικότερα για τις ανάγκες της Πολεμικής Αεροπορίας σε έκταση επιφανείας 122.998 μ² η οποία εικονίζεται με κλίμακα 1:2000 και με Αριθ. Αρχ. 4-125 κτηματολογικό διάγραμμα και στον επ' αυτού κτηματολογικό πίνακα, της Δ/νσης Έργων (Γ5) του Γενικού Επιτελείου Αεροπορίας το οποίο έχει μελετήσει ο Μηχ/κός Χρ. Λαμπρίδης και έχει εγκριθεί από το Δ/ντή της εν λόγω Δ/νσης Γ. Σπανό.

Το περιεχόμενο της υπ' όψη δουλείας πρέπει να περιλαμβάνει το δικαίωμα απαγόρευσης για ανέγερση οποιουδήποτε κτίσματος.

Η διάρκεια της δουλείας είναι αόριστη.

Στην έκταση που απαλλοτριώνεται και συστήνεται δουλεία προβάλλουν δικαιώματα κυριότητας οι:

1) Πολυδούρη Ρουμπίνη, 2) Θωμόπουλος Παναγιώτης, 3) Παπαγεωργίου Δημήτριος κ.λ.π.

Η απαλλοτρίωση και η σύσταση δουλείας κηρύσσονται υπέρ και με δαπάνη του Δημοσίου.

Η απόφαση αυτή να δημοσιευθεί στην Εφημερίδα της Κυβερνήσεως.

Αθήνα, 3 Οκτωβρίου 2003

ΟΙ ΥΠΟΥΡΓΟΙ
ΟΙΚΟΝΟΜΙΑΣ ΚΑΙ ΟΙΚΟΝΟΜΙΚΩΝ ΕΘΝΙΚΗΣ ΑΜΥΝΑΣ
ΑΠΟΣΤΟΛΟΣ ΦΩΤΙΑΔΗΣ **Λ. ΛΩΤΙΑΔΗΣ**

Αριθ. 1081412/7386/0010

(2)

Αναγκαστική απαλλοτρίωση ακινήτων για την κατασκευή Ε.Ο. Βελεστίνου - Βόλου, παράκαμψη Βόλου, τμήμα Α.Κ. Λάρισας - Κραυσίδωνας (χ.θ. 9+900 - 10+300) παραλλαγή της υπάρχουσας Σιδηροδρομικής Γραμμής στο Δήμο Νέας Ιωνίας Νομού Μαγνησίας.

ΟΙ ΥΠΟΥΡΓΟΙ
ΟΙΚΟΝΟΜΙΑΣ ΚΑΙ ΟΙΚΟΝΟΜΙΚΩΝ - ΠΕΡΙΒΑΛΛΟΝΤΟΣ,
ΧΩΡΟΤΑΞΙΑΣ ΚΑΙ ΔΗΜΟΣΙΩΝ ΕΡΓΩΝ - ΠΟΛΙΤΙΣΜΟΥ

Έχοντας υπόψη:

1. Τις διατάξεις του Ν. 2882/2001 (ΦΕΚ 17/2001 τ.Α') "Κώδικας Αναγκαστικών Απαλλοτριώσεων Ακινήτων", όπως ισχύουν.

2. Το άρθρο 17 παραγ. 1 & 2 και άρθρο 24 παραγ. 1 του Συντάγματος.

3. Το άρθρο 2 παραγ. 16 του Ν. 2598/98 "Οργάνωση Ολυμπιακών Αγώνων - Αθήνα 2004" όπως αντικαταστάθηκε από το άρθρο 6 παραγ. 1 του Ν. 2730/1999 "Σχεδιασμός, ολοκληρωμένη ανάπτυξη και Εκτέλεση Ολυμπιακών Έργων και άλλες διατάξεις" και όπως αυτό αντικαταστάθηκε και συμπληρώθηκε από το άρθρο 24 παραγ. 1α, β Ν. 2741/1999 "Ενιαίος φορέας ελέγχου τροφίμων και άλλες ρυθμίσεις κ.λ.π."

4. Τις διατάξεις του Ν. 2730/1999.

5. Το άρθρο 4 παραγ. 5 του Ν. 2819/2000 Ίδρυση Εταιρείας "Ολυμπιακό Χωριό 2004 Α.Ε." προστασία Ολυμπιακών Συμβόλων και Σημάτων και άλλες διατάξεις.

6. Το άρθρο 4 του Ν. 2833/2000 "Θέματα προετοιμασίας των Ολυμπιακών Αγώνων 2004 και άλλες διατάξεις".

7. Τις διατάξεις των Ν. 2598/98, Ν. 2730/99 όπως αντικαταστάθηκαν και συμπληρώθηκαν από τους Ν. 2741/1999, Ν. 2819/2000 και Ν. 2833/2000.

8. Το άρθρο 4 του Ν. 2947/2001 "Χωροθέτηση οδικών αξόνων στις Ολυμπιακές Πόλεις".

9. Τις διατάξεις του Ν. 653/1977, όπως συμπληρώθηκαν με τις παρ.9 και 10 του άρθρου 62 του Ν. 947/1979 και την παρ. 4 του άρθρου 9 του Ν. 960/1979.

10. Τις διατάξεις του άρθρου 34 του Ν. 2040/1992.

11. Την οικ.65006/7.4.1999 κοινή υπουργική απόφαση έγκρισης περιβαλλοντικών όρων.

12. Το Δ12α/ΦΟΛ5/0/33450/17.4.2003 έγγραφο του ΥΠΕΧΩΔΕ μετά των συνημμένων του από τα οποία προκύπτει ότι έχουν τηρηθεί οι προϋποθέσεις του άρθρου 3 του Ν.2882/2001.

13. Την Δ 12/0/39953/31.12.2002 βεβαίωση κάλυψης δαπάνης.

14. Τα σχετικά κτηματολογικά διαγράμματα και κτηματολογικό πίνακα τα οποία έχουν συνταχθεί επιμελώς.

15. Την Υ6/31.10.2001 (ΦΕΚ 1484/31.10.2001 τ.Β') κοινή απόφαση του Πρωθυπουργού και του Υπουργού ΠΕΧΩΔΕ, σχετικά με ανάθεση αρμοδιοτήτων στους Υφυπουργούς.

16. Την 1065956/863/Α0006/15.7.2003 (ΦΕΚ 985/ Β' / 16.7.2003) κοινή απόφαση του Πρωθυπουργού και του Υπουργού Οικονομίας και Οικονομικών, σχετικά με ανάθεση αρμοδιοτήτων στους Υφυπουργούς.

17. Το Π.Δ. 81/2002 (Α' 57) "Συγχώνευση των Υπουργείων Εθνικής Οικονομίας και Οικονομικών στο Υπουργείο Οικονομίας και Οικονομικών", αποφασίζουμε:

Κηρύσσουμε την αναγκαστική απαλλοτρίωση, για λόγους δημόσιας ωφέλειας και ειδικότερα για την κατασκευή Ε.Ο. Βελεστίνου - Βόλου, παράκαμψη Βόλου, τμήμα Α.Κ. Λάρισας - Κραυσίδωνας (χ.θ. 9+900 - 10+300) παραλλαγή της υπάρχουσας Σιδηροδρομικής Γραμμής έκτασης συνολικού εμβαδού 3.479 μ² που βρίσκεται στην περιοχή του Δήμου Νέας Ιωνίας Νομού Μαγνησίας και εικονίζεται με κλίμακα 1:500 στο από 3.4.2003 και με αριθμό σχεδίου ΟΡ-Σ2/257 - Α6α κτηματολογικό διάγραμμα και στον αντίστοιχο κτηματολογικό πίνακα της Διεύθυνσης Μελετών Έργων Οδοποιίας της Γενικής Γραμματείας Δημοσίων Έργων του Υπουργείου Περιβάλλοντος, Χωροταξίας και Δημοσίων Έργων, τα οποία έχει συντάξει η Ανάδοχος Μελέτης ΟΔΟΜΗΧΑΝΙΚΗ ΤΕΧΝΙΚΑΙ ΜΕΛΕΤΑΙ Ε.Ε. Σ.ΚΑΝΕΤΑΚΗΣ - Γ. ΑΛΕΞΟΠΟΥΛΟΣ - Μ. ΑΣΗΜΑΚΗΣ & ΣΙΑ και έχει θεωρήσει ο Διευθυντής της Διεύθυνσης Δ12 του Υ.ΠΕ.ΧΩ.Δ.Ε. Κ. Δεσούρης, στις 9.4.2003.

Στην έκταση που απαλλοτριώνεται προβάλλουν δικαιώματα κυριότητας οι:

1) Καλλης Ιωάννης, 2) Καρβούνης Βασίλειος, 3) Μπρουσοβάνα Ελένη κ.λ.π.

Η απαλλοτρίωση κηρύσσεται υπέρ του Δημοσίου και με δαπάνη της Γενικής Γραμματείας Δημοσίων Έργων του ΥΠΕΧΩΔΕ και ειδικότερα σε βάρος του έργου 2002ΣΕ 11000003 ΣΑΕ 110 του προγράμματος Δημοσίων Επενδύσεων, σε συνδυασμό με τις διατάξεις του Ν. 653/77 όπως ισχύουν, χαρακτηρίζεται δε ως κατεπείγουσα.

Η απόφαση αυτή να δημοσιευθεί στην Εφημερίδα της Κυβερνήσεως.

Αθήνα, 3 Οκτωβρίου 2003

ΟΙ ΥΠΟΥΡΓΟΙ
ΥΦΥΠ. ΟΙΚΟΝΟΜΙΑΣ ΚΑΙ ΟΙΚΟΝΟΜΙΚΩΝ ΥΦΥΠ. ΠΕΡΙΒΑΛΛΟΝΤΟΣ, ΧΩΡΟΤΑΞΙΑΣ ΚΑΙ ΔΗΜΟΣΙΩΝ ΕΡΓΩΝ
ΑΠ. ΦΩΤΙΑΔΗΣ **Ι. ΤΣΑΚΛΙΔΗΣ**

ΠΟΛΙΤΙΣΜΟΥ
ΕΥΑΓ. ΒΕΝΙΖΕΛΟΣ

Αριθ. 1081413/7385/0010 (3)
Αναγκαστική απαλλοτρίωση ακινήτων για τη βελτίωση - διαπλάτυνση της Εγνατίας Οδού στο τμήμα Α/Κ Δερβενίου - Νυμφόπετρα και την χωροθέτηση του σταθμού διοδίων στη χ.θ. 16+600 στη Νυμφόπετρα στην περιοχή του Δήμου Εγνατίας, νομού Θεσσαλονίκης.

**ΟΙ ΥΠΟΥΡΓΟΙ
ΟΙΚΟΝΟΜΙΑΣ ΚΑΙ ΟΙΚΟΝΟΜΙΚΩΝ -
ΠΕΡΙΒΑΛΛΟΝΤΟΣ, ΧΩΡΟΤΑΞΙΑΣ ΚΑΙ ΔΗΜΟΣΙΩΝ ΕΡΓΩΝ**

Έχοντας υπόψη:

1. Τις διατάξεις του Ν. 2882/2001 (ΦΕΚ 17/6.2.2001 τ.Δ') "Κώδικας Αναγκαστικών Απαλλοτριώσεων Ακινήτων", όπως ισχύουν.

2. Τις διατάξεις του άρθρου 23 του από 25 Νοεμβρίου 1929 διατάγματος "περί κωδικοποίησης των περί κατασκευής και συντηρήσεως οδών κειμένων διατάξεων".

3. Τις διατάξεις του άρθρου 1 του Ν. 653/1977 "περί υποχρεώσεως των παρόδων ιδιοκτητών δια την διάνοξιν Εθνικών οδών κ.λ.π.", όπως συμπληρώθηκαν με τις παρ. 9 και 10 του άρθρου 62 του Ν. 947/1979 και την παρ. 4 του άρθρου 9 του Ν. 960/1979, για την εκτέλεση των οποίων εκδόθηκε το Π.Δ. 929/1979 καθώς και τις διατάξεις της παρ. 14 του άρθρου 4 του κεφ. Β' του Ν. 2052/1992.

4. Την Δ12/0/38220/7.8.2001 απόφαση του Υπουργού Περιβάλλοντος, Χωροταξίας και Δημοσίων Έργων "περί εφαρμογής άρθρου 1 του Ν. 653/1977 "περί υποχρεώσεως των παρόδων ιδιοκτητών δια την διάνοξιν εθνικών οδών".

5. Την 36430/24.1.1995 κοινή υπουργική απόφαση έγκρισης περιβαλλοντικών όρων.

6. Την Δ12α/Φ52/0/33869/8.5.2003 βεβαίωση κάλυψης δαπάνης.

7. Τα Δ12α/Φ52/0/36903/23.10.2001 (ορθή επανάληψη 2.6.2003) και Δ12α/Φ52/38377/10.1.2002 έγγραφα του Υ.ΠΕ.ΧΩ.Δ.Ε μετά των συνημμένων τους από τα οποία προκύπτει ότι έχουν τηρηθεί και οι προϋποθέσεις του άρθρου 3 του Ν. 2882/2001.

8. Την Υ6/31.10.2001 (ΦΕΚ 1484/31.10.2001 τ.Β') κοινή απόφαση του Πρωθυπουργού και του Υπουργού ΠΕΧΩΔΕ, σχετικά με ανάθεση αρμοδιοτήτων στους Υφυπουργούς.

9. Την 1065956/863/Α0006/15.7.2003 (ΦΕΚ 985/16.7.2003 τ.Β') τ.Δ') κοινή απόφαση του Πρωθυπουργού και του Υπουργού Οικονομίας και Οικονομικών, σχετικά με ανάθεση αρμοδιοτήτων στους Υφυπουργούς Οικονομίας και Οικονομικών.

10. Το Π.Δ. 81/2002 (Α' 57) "Συγχώνευση των Υπουργείων Εθνικής Οικονομίας και Οικονομικών στο Υπουργείο Οικονομίας και Οικονομικών", αποφασίζουμε:

Κηρύσσουμε την αναγκαστική απαλλοτρίωση, για λόγους δημόσιας ωφέλειας και ειδικότερα για τη βελτίωση - διαπλάτυνση της Εγνατίας Οδού στο τμήμα Α/Κ Δερβενίου - Νυμφόπετρα και την χωροθέτηση του σταθμού διοδίων στη χ.θ. 16+600 στη Νυμφόπετρα, έκτασης συνολικού εμβαδού 14 989,96 μ² που βρίσκεται στην περιοχή του Δήμου Εγνατίας νομού Θεσσαλονίκης και εικονίζεται με κλίμακα 1:500 στα από 27.7.2001 ακριβή αντίγραφα των με αριθμούς σχεδίων 02 και 03 κτηματολογικών διαγραμμάτων και του αντίστοιχου κτηματολογικού πίνακα της "ΕΓΝΑΤΙΑ ΟΔΟΣ Α.Ε.", τα οποία έχουν συντάξει οι "ΣΕΙΡΙΟ ΕΤΜ Χ. ΣΙΔΗΡΟΠΟΥΛΟΣ & ΣΙΑ ΕΕ και ΜΑΚΕΔΟΝΙΚΗ ΕΤΜ Π. ΚΑΡΑΜΟΧΟΣ - Γ. ΑΚΡΙΤΑΣ & ΣΥΝ/ΤΕΣ Ε.Ε. και έχει θεωρήσει ο Διευθυντής της Διευθύνσεως Δ 12 του Υ.ΠΕ.ΧΩ.Δ.Ε. Κ. Δεσύπρης, στις 27.7.2001.

Στην έκταση που απαλλοτριώνεται προβάλλουν δικαιώματα κυριότητας οι:

1) Λαμπριανίδης Αλέξανδρος, 2) Λιάκος Αριστείδης, 3) Λαμπαδαρίδης Ευάγγελος κ.λ.π.

Στην έκταση που απαλλοτριώνεται δεν περιλαμβάνονται οι εκτάσεις εκείνες οι οποίες στα κτηματολογικά στοιχεία φέρονται ότι ανήκουν στο Δημόσιο.

Η απαλλοτρίωση κηρύσσεται υπέρ και με δαπάνη του Δημοσίου που θα αντιμετωπισθεί από τις πιστώσεις του προγράμματος Δημοσίων Επενδύσεων για έργα αρμοδιότητας Γενικής Γραμματείας Δημοσίων Έργων (αριθμός έργου 071/3 2071586) σε συνδυασμό με τις διατάξεις του Ν. 653/77 όπως ισχύουν.

Η απόφαση αυτή να δημοσιευθεί στην Εφημερίδα της Κυβερνήσεως.

Αθήνα, 3 Οκτωβρίου 2003

ΟΙ ΥΠΟΥΡΓΟΙ
ΟΙΚΟΝΟΜΙΑΣ ΚΑΙ ΟΙΚΟΝΟΜΙΚΩΝ ΠΕΡΙΒΑΛΛΟΝΤΟΣ, ΧΩΡΟΤΑΞΙΑΣ ΚΑΙ ΔΗΜΟΣΙΩΝ ΕΡΓΩΝ
ΑΠΟΣΤΟΛΟΣ ΦΩΤΙΑΔΗΣ **Ι. ΤΣΑΚΛΙΔΗΣ**

Αριθ. 1081394/7384/0010 (4)

Αναγκαστική απαλλοτρίωση ακινήτων για τη βελτίωση - διαπλάτυνση της Εγνατίας Οδού στο τμήμα Α/Κ Ιωνίας - Α/Κ/ Δερβενίου και την χωροθέτηση του σταθμού διοδίων στη χ.θ. 11+200 στο Ωραιόκαστρο νομού Θεσσαλονίκης.

**ΟΙ ΥΠΟΥΡΓΟΙ
ΟΙΚΟΝΟΜΙΑΣ ΚΑΙ ΟΙΚΟΝΟΜΙΚΩΝ -
ΠΕΡΙΒΑΛΛΟΝΤΟΣ, ΧΩΡΟΤΑΞΙΑΣ ΚΑΙ ΔΗΜΟΣΙΩΝ ΕΡΓΩΝ**

Έχοντας υπόψη:

1. Τις διατάξεις του Ν. 2882/2001 (ΦΕΚ 17/6.2.2001 τ.Δ') "Κώδικας Αναγκαστικών Απαλλοτριώσεων Ακινήτων", όπως ισχύουν.

2. Τις διατάξεις του άρθρου 23 του από 25 Νοεμβρίου 1929 διατάγματος "περί κωδικοποίησης των περί κατασκευής και συντηρήσεως οδών κειμένων διατάξεων".

3. Τις διατάξεις του άρθρου 1 του Ν. 653/1977 "περί υποχρεώσεως των παρόδων ιδιοκτητών δια την διάνοξιν Εθνικών οδών κ.λ.π.", όπως συμπληρώθηκαν με τις παρ. 9 και 10 του άρθρου 62 του Ν. 947/1979 και την παρ. 4 του άρθρου 9 του Ν. 960/1979, για την εκτέλεση των οποίων εκδόθηκε το Π.Δ. 929/1979 καθώς και τις διατάξεις της παρ. 14 του άρθρου 4 του κεφ Β' του Ν. 2052/1992.

4. Την Δ12/0/35218/7.8.2001 απόφαση του Υπουργού Περιβάλλοντος, Χωροταξίας και Δημοσίων Έργων "περί εφαρμογής άρθρου 1 του Ν. 653/1977 "περί υποχρεώσεως των παρόδων ιδιοκτητών δια την διάνοξιν εθνικών οδών".

5. Την 21417/20.12.1995 κοινή υπουργική απόφαση έγκρισης περιβαλλοντικών όρων.

6. Την Δ12α/Φ51/0/33868/8.5.2003 βεβαίωση κάλυψης δαπάνης.

7. Τα Δ12α/Φ51/0/36642/15.10.2001 (ορθή επανάληψη 22.5.2003) και Δ12α/Φ51/37899/14.12.2001 έγγραφα του Υ.ΠΕ.ΧΩ.Δ.Ε μετά των συνημμένων τους από τα οποία προκύπτει ότι έχουν τηρηθεί οι προϋποθέσεις του άρθρου 3 του Ν. 2882/2001.

8. Την Υ6/31.10.2001 (ΦΕΚ 1484/31.10.2001 τ.Β') κοινή απόφαση του Πρωθυπουργού και του Υπουργού ΠΕΧΩΔΕ, σχετικά με ανάθεση αρμοδιοτήτων στους Υφυπουργούς.

9 Την 1065956/863/Α0006/15.7.2003 (ΦΕΚ 985/ 16.7.2003 τ.Β') κοινή απόφαση του Πρωθυπουργού και του Υπουργού Οικονομίας και Οικονομικών, σχετικά με ανάθεση αρμοδιοτήτων στους Υφυπουργούς Οικονομικών.

10. Το Π.Δ. 81/2002 (Α' 57) "Συγχώνευση των Υπουργείων Εθνικής Οικονομίας και Οικονομικών στο Υπουργείο Οικονομίας και Οικονομικών", αποφασίζουμε:

Κηρύσσουμε την αναγκαστική απαλλοτρίωση, για λόγους δημόσιας ωφέλειας και ειδικότερα για τη βελτίωση - διαπλάτυση της Εγνατίας Οδού στο τμήμα Α/Κ Ιωνίας - Α/Κ/ Δερβενίου και την χωροθέτηση του σταθμού διόδων στη χ.θ. 11+200 έκτασης συνολικού εμβαδού 23.621,60 μ² που βρίσκεται στην περιοχή του Δήμου Ωραιοκάστρου νομού Θεσσαλονίκης και εικονίζεται με κλίμακα 1:500 στα από 27.7.2001 ακριβή αντίγραφα των με αριθμούς σχεδίων 02 και 03 κτηματολογικών διαγραμμάτων και του αντίστοιχου κτηματολογικού πίνακα της "ΕΓΝΑΤΙΑ ΟΔΟΣ Α.Ε.", τα οποία έχουν συντάξει οι ΣΕΙΡΙΟ ΕΤΜ Χ. ΣΙΔΗΡΟΠΟΥΛΟΣ & ΣΙΑ ΕΕ ΤΟΠΟΓΡΑΦΙΚΑ και ΜΑΚΕΔΟΝΙΚΗ ΕΤΜ ΤΟΠΟΓΡΑΦΙΚΑ Π. ΚΑΡΑΜΟΣΧΟΣ - Γ. ΑΚΡΙΤΑΣ & ΣΥΝ/ΤΕΣ ΕΕ και έχει θεωρήσει ο Διευθυντής της Διεύθυνσης Δ12 του Υ.ΠΕ.ΧΩ.Δ.Ε. Κ. Δεσύπρης, στις 27.7.2001.

Στην έκταση που απαλλοτριώνεται προβάλλουν δικαιώματα κυριότητας οι:

1) ΚΛΗΡΟΝΟΜΟΙ Σικέρκα Παναγιώτη, 2) Ουζούνης Πέτρος, 3) Τραιανός Ιωάννης κ.λ.π.

Στην έκταση που απαλλοτριώνεται δεν περιλαμβάνονται οι εκτάσεις εκείνες οι οποίες στα κτηματολογικά στοιχεία φέρονται ότι ανήκουν στο Δημόσιο.

Η απαλλοτρίωση κηρύσσεται υπέρ και με δαπάνη του Δημοσίου που θα αντιμετωπισθεί από τις πιστώσεις του προγράμματος Δημοσίων Επενδύσεων για έργα αρμοδιότητας Γενικής Γραμματείας Δημοσίων Έργων (αριθμός έργου 071/3 2071587) σε συνδυασμό με τις διατάξεις του Ν. 653/77 όπως ισχύουν.

Η απόφαση αυτή να δημοσιευθεί στην Εφημερίδα της Κυβερνήσεως.

Αθήνα, 3 Οκτωβρίου 2003

ΟΙ ΥΦΥΠΟΥΡΓΟΙ
ΟΙΚΟΝΟΜΙΑΣ ΚΑΙ ΟΙΚΟΝΟΜΙΚΩΝ ΠΕΡΙΒΑΛΛΟΝΤΟΣ, ΧΩΡΟΤΑΞΙΑΣ ΚΑΙ ΔΗΜΟΣΙΩΝ ΕΡΓΩΝ
ΑΠΟΣΤΟΛΟΣ ΦΩΤΙΑΔΗΣ **Ι. ΤΣΑΚΛΙΔΗΣ**

Αριθ. 1078719/7180/0010 (5)

Αναγκαστική απαλλοτρίωση ακινήτων για την κατασκευή του φράγματος Συκιάς, πρόσθετος χώρος δεξιού αντερείσματος στη περιοχή του Δήμου Τετραφυλλίας, στο νομό Άρτας.

ΟΙ ΥΠΟΥΡΓΟΙ
ΟΙΚΟΝΟΜΙΑΣ ΚΑΙ ΟΙΚΟΝΟΜΙΚΩΝ - ΠΕΡΙΒΑΛΛΟΝΤΟΣ, ΧΩΡΟΤΑΞΙΑΣ ΚΑΙ ΔΗΜΟΣΙΩΝ ΕΡΓΩΝ

Έχοντας υπόψη:

1. Τις διατάξεις του Ν. 2882/2001 (ΦΕΚ 17/6.2.2001 τ.Δ) "Κώδικας Αναγκαστικών Απαλλοτριώσεων Ακινήτων" όπως ισχύουν.

2. Τις διατάξεις του άρθρου 33 του Ν/Δτος 3881/1958 "περί έργων εγγείων βελτιώσεων".

3. Την 15.12.1995 κοινή υπουργική απόφαση σχετικά με την έγκριση των περιβαλλοντικών όρων.

4. Την Δ12α/Φ5/οικ/37928/24.10.2002 βεβαίωση κάλυψης δαπάνης.

5. Το Δ12α/Φ5/35943/9.11.2001 έγγραφο του ΥΠΕΧΩΔΕ και την από 27.3.2002 ορθή επανάληψη αυτού μετά των συνημμένων του από τα οποία προκύπτει ότι έχουν τηρηθεί οι προϋποθέσεις του άρθρου 3 του Ν. 2882/2001.

6. Την Υ6/31.10.2001 (ΦΕΚ 1484/31.10.2001 τ.Β') κοινή απόφαση του Πρωθυπουργού και του Υπουργού ΠΕΧΩΔΕ, σχετικά με ανάθεση αρμοδιοτήτων στους Υφυπουργούς.

7. Την 1065956/863/Α0006/15.7.2003 (ΦΕΚ 985/Β'/16.7.2003) κοινή απόφαση του Πρωθυπουργού και του Υπουργού Οικονομίας και Οικονομικών, σχετικά με ανάθεση αρμοδιοτήτων στους Υφυπουργούς.

8. Το Π.Δ. 81/2002 (Α' 57) "Συγχώνευση των Υπουργείων Εθνικής Οικονομίας και Οικονομικών στο Υπουργείο Οικονομίας και Οικονομικών", αποφασίζουμε:

Κηρύσσουμε την αναγκαστική απαλλοτρίωση, για λόγους δημόσιας ωφέλειας και ειδικότερα για την κατασκευή του φράγματος Συκιάς, πρόσθετου χώρου δεξιού αντερείσματος, έκτασης συνολικού εμβαδού 100.610 μ² που βρίσκεται στην περιοχή του Δήμου Τετραφυλλίας νομού Άρτας και εικονίζεται με κλίμακα 1:1000 στο με αριθμό 01 κτηματολογικό διάγραμμα και στον αντίστοιχο κτηματολογικό πίνακα της ΕΥΔΕ ΑΧΕΛΩΟΥ του ΥΠΕΧΩΔΕ τα οποία έχει συντάξει για την Ανάδοχο Μελέτης ο Κ. Κοϊμτσίδης και έχει θεωρήσει στις 4.4.2002 ο Προϊστάμενος της ΕΥΔΕ/ΑΧΕΛΩΟΥ, Δ. Νικολάου.

Στην έκταση που απαλλοτριώνεται προβάλλει δικαιώματα κυριότητας ο Συν/μός Διαχείρισης Συν/σιας Δασών & Χορτονομής Πηγών Άρτας.

Η απαλλοτρίωση κηρύσσεται υπέρ και με δαπάνη του Δημοσίου και θα βαρύνει τις πιστώσεις του προγράμματος Δημοσίων Επενδύσεων αρμοδιότητας Γενικής Γραμματείας Δημοσίων Έργων (αριθμός έργου 1994 ΣΕΟ 6400001).

Η απόφαση αυτή να δημοσιευθεί στην Εφημερίδα της Κυβερνήσεως.

Αθήνα, 3 Οκτωβρίου 2003

ΟΙ ΥΦΥΠΟΥΡΓΟΙ
ΟΙΚΟΝΟΜΙΑΣ ΚΑΙ ΟΙΚΟΝΟΜΙΚΩΝ ΠΕΡΙΒΑΛΛΟΝΤΟΣ, ΧΩΡΟΤΑΞΙΑΣ ΚΑΙ ΔΗΜΟΣΙΩΝ ΕΡΓΩΝ
ΑΠΟΣΤΟΛΟΣ ΦΩΤΙΑΔΗΣ **Ι. ΤΣΑΚΛΙΔΗΣ**

Αριθ. 1083596/7496/0010 (6)

Αναγκαστική απαλλοτρίωση ακινήτων για τη βελτίωση της Ε.Ο. 57 Δράμας - Βουλγαρικών Συνόρων στο τμήμα Κ. Νευροκόπι - Εξοχή - Βουλγαρικά Σύνορα από χ.θ. 1+560 - χ.θ. 3+219,98 και από χ.θ. 0+000 - χ.θ.6+297,39 και χ.θ.6+000 - χ.θ.7+700 στην περιοχή του Δήμου Κ. Νευροκόπιου νομού Δράμας.

ΟΙ ΥΠΟΥΡΓΟΙ
ΟΙΚΟΝΟΜΙΑΣ ΚΑΙ ΟΙΚΟΝΟΜΙΚΩΝ - ΠΕΡΙΒΑΛΛΟΝΤΟΣ, ΧΩΡΟΤΑΞΙΑΣ ΚΑΙ ΔΗΜΟΣΙΩΝ ΕΡΓΩΝ

Έχοντας υπόψη:

1. Τις διατάξεις του Ν. 2882/2001 (ΦΕΚ 17/6-2-2001 τ.Δ) "Κώδικας Αναγκαστικών Απαλλοτριώσεων Ακινήτων", όπως ισχύουν.

2. Τις διατάξεις του άρθρου 23 του από 25 Νοεμβρίου 1929 διατάγματος "περί κωδικοποίησης των περί κατασκευής και συντηρήσεως οδών κειμένων διατάξεων".

3. Τις διατάξεις του άρθρου 1 του Ν. 653/1977 "περί υποχρεώσεως των παρόδων ιδιοκτητών δια την διάνοξιν Εθνικών οδών κ.λ.π.", όπως συμπληρώθηκαν με τις παρ. 9 και 10 του άρθρου 62 του Ν. 947/1979 και την παρ. 4 του άρθρου 9 του Ν. 960/1979, για την εκτέλεση των οποίων εκδόθηκε το Π.Δ. 929/1979 καθώς και τις διατάξεις της παρ. 14 του άρθρου 4 του κεφ. Β' του Ν. 2052/1992.

4. Την Δ12/0/33302/6.6.2000 απόφαση του Υπουργού Περιβάλλοντος, Χωροταξίας και Δημοσίων Έργων "περί εφαρμογής άρθρου 1 του Ν. 653/1977 "περί υποχρεώσεως των παρόδων ιδιοκτητών δια την διάνοξιν εθνικών οδών".

5. Την οικ. 107636/15.5.2000 κοινή υπουργική απόφαση έγκρισης των περιβαλλοντικών όρων.

6. Την Δ12α/Φ. 178/0/31573/17.2.2003 βεβαίωση κάλυψης δαπάνης.

7. Τα Δ 12α/Φ. 167/0/31656/16.3.2000 (ορθή επανάληψη 14.3.2001), Δ12α/Φ178/0/36047/25.9.2001 (ορθή επανάληψη 25.2.2003) και Δ12α/Φ178/0/32481/18.3.2003 έγγραφα του Υ.ΠΕ.ΧΩ.Δ.Ε μετά των συνημμένων τους από τα οποία προκύπτει ότι έχουν τηρηθεί οι προϋποθέσεις του άρθρου 3 του Ν. 2882/2001.

8. Την Υ6/31.10.2001 (ΦΕΚ 1484/31.10.2001 τ.Β') κοινή απόφαση του Πρωθυπουργού και του Υπουργού ΠΕΧΩΔΕ, σχετικά με ανάθεση αρμοδιοτήτων στους Υφυπουργούς.

9. Την 1065956/863/Α0006/15.7.2003 (ΦΕΚ 985/16.7.2003 τ.Β') κοινή απόφαση του Πρωθυπουργού και του Υπουργού Οικονομίας και Οικονομικών, σχετικά με ανάθεση αρμοδιοτήτων στους Υφυπουργούς.

10. Το Π.Δ. 81/2002 (Α' 57) "Συγχώνευση των Υπουργείων Εθνικής Οικονομίας και Οικονομικών στο Υπουργείο Οικονομίας και Οικονομικών", αποφασίζουμε:

Κηρύσσουμε την αναγκαστική απαλλοτρίωση, για λόγους δημόσιας ωφέλειας και ειδικότερα για τη βελτίωση της Ε.Ο. 57 Δράμας - Βουλγαρικών Συνόρων στο τμήμα Κ. Νευροκόπι - Εξοχή - Βουλγαρικά Σύνορα από χ.θ. 1+560 - χ.θ. 3+219,98 και από χ.θ. 0+000 - χ.θ.6+297,39 και χ.θ.6+000 - χ.θ.7+700 έκτασης συνολικού εμβαδού 161.774,40 μ² που βρίσκεται στην περιοχή του Δήμου Κ. Νευροκοπίου νομού Δράμας και εικονίζεται α) για το τμήμα χ.θ. 1+560,00 έως χ.θ.3+219,98 στο από έτους 1999 και με κλίμακα 1:1000 κτηματολογικό διάγραμμα και στον αντίστοιχο κτηματολογικό πίνακα της Δ/σης Ελέγχου Κατασκευής Έργων Περιφέρειας Ανατολικής Μακεδονίας & Θράκης τα οποία έχει συντάξει η Ανάδοχος Έργου Κ/Ξ ΥΠΟΔΟΜΗ Α.Ε.-Δ.ΓΑΒΡΙΩΤΗΣ β) για το τμήμα από χ.θ. 0+000.00 έως χ.θ.6+297.39 στα από έτους 1999 με κλίμακα 1:1000 και αριθ. σχεδίων 1, 2 και 3 κτηματολογικά διαγράμματα και στον αντίστοιχο κτηματολογικό πίνακα της Δ/σης Ελέγχου Κατασκευής Έργων της Περιφέρειας Ανατολικής Μακεδονίας & Θράκης τα οποία έχει συντάξει η Ανάδοχος Έργου Κ/Ξ ΥΠΟΔΟΜΗ Α.Ε. -Δ.ΓΑΒΡΙΩΤΗΣ και γ) για το τμήμα Εξοχή-Ελληνοβουλγαρικά Σύνορα με κλίμακα 1:1000 στα από Ιανουαρίου 2001 και με αριθμούς πινακίδων 1, 2 και 3 κτηματολογικά διαγράμματα και στον αντίστοιχο κτηματολογικό πίνακα της Διεύθυνσης Δημοσίων Έργων, Τμήμα Συγκοινωνιακών και Η-Μ Έργων, Γραφείο Καβάλας της Περιφέρειας Ανατολικής Μακεδονίας - Θράκης τα οποία έχει συντάξει ο Τοπ. Μηχ/κός Ζουμπουλίδης Γρηγόριος. Όλα τα ανωτέρω κτηματολογικά στοιχεία έχει θεωρήσει ο Διευθυντής της Διεύθυνσης Δ12 του Υ.ΠΕ.ΧΩ.Δ.Ε. Κ.Δεσύπρης.

Στην έκταση που απαλλοτριώνεται προβάλλουν δικαιώματα κυριότητας οι:

1) Ούσιος Κων/νος, 2) Γερμανός Άγγελος, 3) Παπασιλίκας Αθανάσιος κ.λ.π.

Στην έκταση που απαλλοτριώνεται δεν περιλαμβάνονται οι εκτάσεις εκείνες οι οποίες στα κτηματολογικά στοιχεία φέρονται ότι ανήκουν στο Δημόσιο.

Η απαλλοτρίωση κηρύσσεται υπέρ και με δαπάνη του Δη-

μοσίου που θα αντιμετωπισθεί από τις πιστώσεις του προγράμματος Δημοσίων Επενδύσεων για έργα αρμοδιότητας Γενικής Γραμματείας Δημοσίων Έργων (αριθμός έργου 1998ΣΕ0712001) της ΣΑΕ 071/2, σε συνδυασμό με τις διατάξεις του Ν. 653/77 όπως ισχύουν.

Η απόφαση αυτή να δημοσιευθεί στην Εφημερίδα της Κυβερνήσεως.

Αθήνα, 3 Οκτωβρίου 2003

ΟΙ ΥΦΥΠΟΥΡΓΟΙ

ΟΙΚΟΝΟΜΙΑΣ
ΚΑΙ ΟΙΚΟΝΟΜΙΚΩΝ

ΠΕΡΙΒΑΛΛΟΝΤΟΣ, ΧΩΡΟΤΑΞΙΑΣ
ΚΑΙ ΔΗΜΟΣΙΩΝ ΕΡΓΩΝ

ΑΠΟΣΤΟΛΟΣ ΦΩΤΙΑΔΗΣ

Ι. ΤΣΑΚΛΙΔΗΣ

Αριθ. 2332

(7)

Κήρυξη αναδασωτέας εκτάσεως 0,36212 στρεμμάτων, στη θέση Μακρόν Όρος Δήμου Βιλλίων Ν. Αττικής.

Ο ΓΕΝΙΚΟΣ ΓΡΑΜΜΑΤΕΑΣ ΠΕΡΙΦΕΡΕΙΑΣ ΑΤΤΙΚΗΣ

Έχοντας υπόψη:

1. Τις περί Διοικητικής Αποκέντρωσης διατάξεις.
2. Τον Ν. 2503/97 Διοίκηση, Οργάνωση Περιφέρειας κ.λ.π.
3. Τις διατάξεις του Ν. 998/79 "Περί Προστασίας των Δασών και των δασικών εν γένει εκτάσεων της Χώρας και συγκεκριμένα:

α.. του άρθρου 41 παρ. 1.

β. του άρθρου 38 παρ. 1.

4. Την δ/γή του Υπουργείου Γεωργίας:

α) 160417/1180/8.7.1980.

β) 182447/3049/24.9.1980.

5. Την 2895/9.7.2003 πρόταση - εισήγηση του Δασαρχείου Αιγάλεω και σχετική εισήγηση της Δ/σης Δασών Δυτικής Αττικής, αποφασίζουμε:

Κηρύσσουμε αναδασωτέα, με σκοπό τη διατήρηση του χαρακτήρα του δάσους ώστε ν' αποκλεισθεί η διάθεσή του για άλλο σκοπό πλην δασικού την δασική έκταση της οποίας το ιδιοκτησιακό δεν έχει επιλυθεί οριστικά έναντι του δημοσίου, εμβαδού τριάντα έξι χιλιάδων διακοσίων δώδεκα χιλιοστών του στρέμματος (0,36212 στρεμ.) που βρίσκεται στη θέση Μακρόν Όρος περιφέρειας Δήμου Βιλλίων Νομαρχίας Δυτικής Αττικής και προσδιορίζεται από τα στοιχεία Α, Β, Γ, Δ, Ε, Ζ, Η, Θ, Α όπως φαίνονται στο συνημμένο διάγραμμα, το οποίο αποτελεί αναπόσπαστο μέρος της αποφάσεως αυτής και έχει όρια:

Ανατολικά: Μονοπάτι και δασική έκταση.

Δυτικά: Δασική έκταση.

Βόρεια: Δασική έκταση και παλαιά καταληφθείσα έκταση.

Νότια: Δασική έκταση

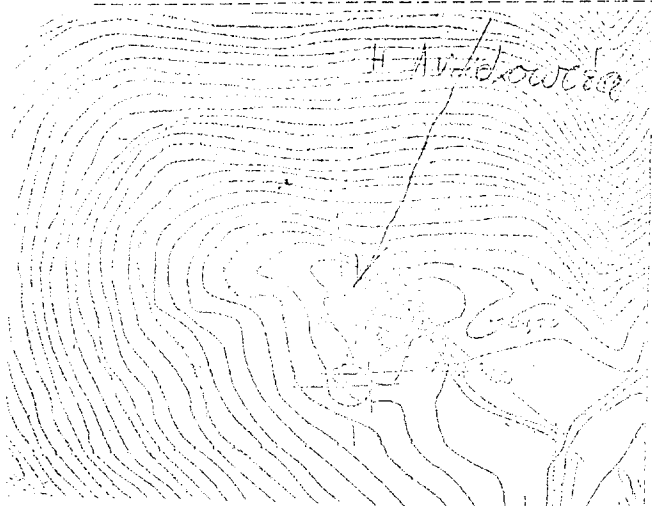
Η αποκατάσταση της βλάστησης θα γίνει με φυσική αναγέννηση ή με πρόγραμμα τεχνητής αναδάσωσης εντός τριών το πολύ ετών που θα καταρτίσει η Υπηρεσία μας.

Η απόφαση αυτή να δημοσιευθεί στην Εφημερίδα της Κυβερνήσεως.

Αθήνα, 12 Σεπτεμβρίου 2003

Ο Γενικός Γραμματέας Περιφέρειας
ΜΙΧΑΗΛ ΚΥΡΙΑΚΙΔΗΣ

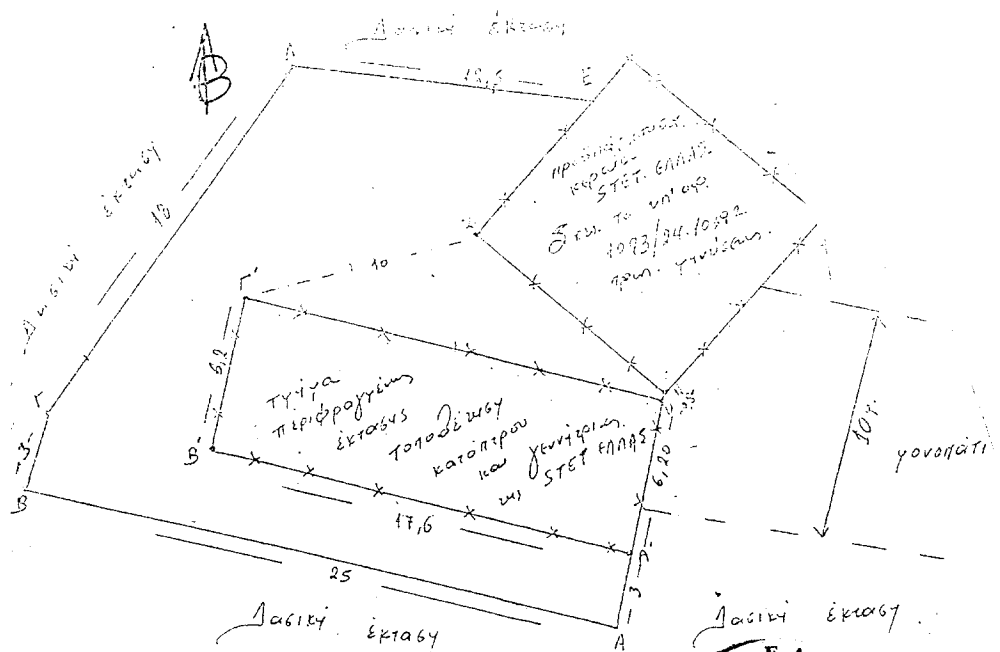
ΕΠΙΧΕΙΡΗΣΙΑΚΑ
Στοιχεία που καταγράφονται σε ψηφιακή κλίμακα στη
θέση Μακρύν οφθ Περιφέρειας Δυτικού Βιγίου



Απόσπασμα από τον χάρτη Γ.Υ.Σ.
6431/5 κλίμ. 1:5.000 στο οποίο
καταγράφεται η θέση της αναδασωτικής
επιχείρησης.

ΕΘΝΙΚΟ ΤΥΠΟΓΡΑΦΕΙΟ
Για τεχνικούς λόγους στο σχεδιάγραμμα
έγινε σμίκρυνση κατά ποσοστό 78%


Με τα στοιχεία Α, Β, Γ, Δ, Ε, Ζ, Η, Θ αναδασωτική
επιχείρηση έκτασης 0,362,12 τρεμυρίων.
ΚΛ. 1:250



Ανήκει στην 9339/19.9.2003
Απόφαση Γ.Γ. Περιφέρειας Αττικής.

Αιγάλεω 7/7/2003
Επιτάκτης

Γεώργιος Π. Κόρμπος
Διοικητής



Α. Πισιαλής
Δασολόγος



Αιγάλεω 2/8/2003
Δασολόγος

ΕΛΛΗΝΙΚΗ ΔΗΜΟΚΡΑΤΙΑ
ΥΠΟΥΡΓΕΙΟ ΓΕΩΡΓΙΑΣ ΚΑΙ ΔΑΣΩΝ
ΠΕΡΙΦΕΡΕΙΑ ΑΤΤΙΚΗΣ

Γ. Γεν. Γραμματέας
Περιφέρειας Αττικής

ΜΙΧΑΗΛ ΚΥΡΙΑΚΙΔΗΣ

Αριθ. 1953

(8)

Κήρυξη αναδασωτέας εκτάσεως 0,225 στρεμμάτων, στη θέση Λέδι Τσόκα Δήμου Μάνδρας Ν. Αττικής.

Ο ΓΕΝΙΚΟΣ ΓΡΑΜΜΑΤΕΑΣ ΠΕΡΙΦΕΡΕΙΑΣ ΑΤΤΙΚΗΣ

Έχοντας υπόψη:

1. Τις περί Διοικητικής Αποκέντρωσης διατάξεις.
2. Τον Ν. 2503/97 Διοίκηση, Οργάνωση Περιφέρειας κ.λ.π.
3. Τις διατάξεις του Ν. 998/79 "Περί Προστασίας των Δασών και των δασικών εν γένει εκτάσεων της Χώρας και συγκεκριμένα:
 - α. του άρθρου 41 παρ. 1.
 - β. του άρθρου 38 παρ. 1.
4. Την δ/γή του Υπουργείου Γεωργίας:
 - α) 160417/1180/8.7.1980.
 - β) 182447/3049/24.9.1980.
5. Την 2382/12.6.2003 πρόταση-εισήγηση του Δασαρχείου Αιγάλεω και σχετική εισήγηση της Δ/σης Δασών Δυτικής Αττικής, αποφασίζουμε:

Κηρύσσουμε αναδασωτέα, με σκοπό τη διατήρηση του χαρακτήρα του δάσους ώστε ν' αποκλεισθεί η διάθεσή του

για άλλο σκοπό πλην δασικού την δημόσια δασική έκταση εμβαδού διακοσίων εικοσιπέντε χιλιοστών του στρέμματος (0,225 στρεμ.) που βρίσκεται στη θέση Λέδι Τσόκας περιφέρειας Δήμου Μάνδρας Νομαρχίας Δυτικής Αττικής και προσδιορίζεται από τα στοιχεία Α, Β, Γ, Α όπως φαίνονται στο συνημμένο διάγραμμα, το οποίο αποτελεί αναπόσπαστο μέρος της απόφασεως αυτής και έχει όρια:

Ανατολικά: Δασικές και αγροτικές εκτάσεις.

Δυτικά: Εγκατάσταση βενζινάδικου.

Βόρεια: Δασική έκταση (βάσει της 3943/20.10.99 Πράξης χαρακτηρισμού).

Νότια: Εγκατάσταση βενζινάδικου και δρόμος.

Η αποκατάσταση της βλάστησης θα γίνει με φυσική αναγέννηση ή με πρόγραμμα τεχνητής αναδάσωσης εντός τριών το πολύ ετών που θα καταρτίσει η Υπηρεσία μας.

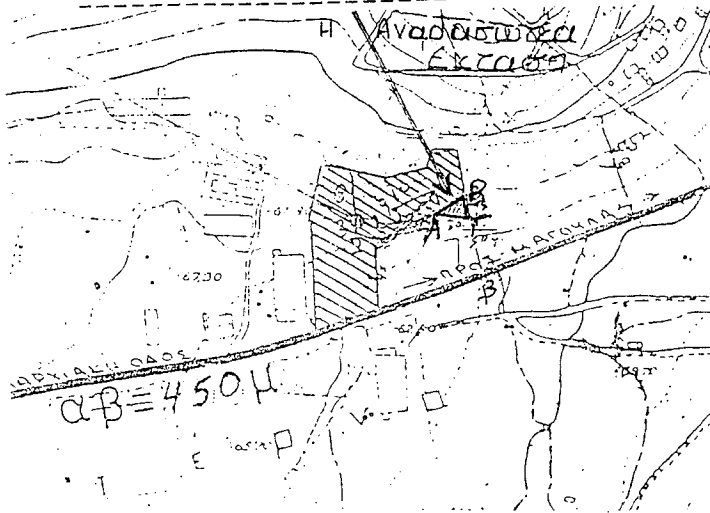
Η απόφαση αυτή να δημοσιευθεί στην Εφημερίδα της Κυβερνήσεως.

Αθήνα, 12 Σεπτεμβρίου 2003

Ο Γενικός Γραμματέας Περιφέρειας
ΜΙΧΑΗΛ ΚΥΡΙΑΚΙΔΗΣ

ΠΡΟΒΛΕΨΗ

Έκτασης που καταλήφθηκε και κηρύσσεται αναδασωτέα στη θέση Άσπι Τσοκιά Περιφέρειας Δ. Αττικής

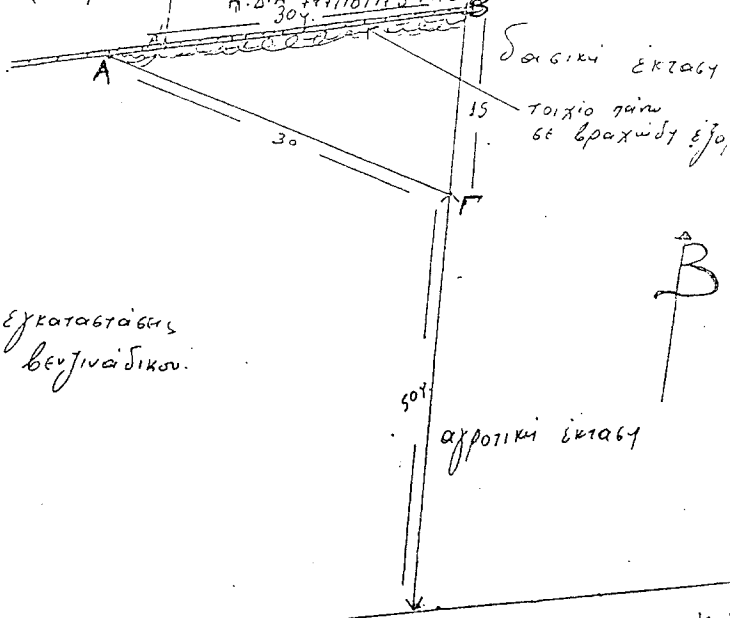


Απόσπασμα από τον χάρτη Γ.Υ.Σ 6442/2 κλ. 1:5.000 στο οποίο σημειώνεται η θέση της αναδασωτέας έκτασης.

ΕΘΝΙΚΟ ΤΥΠΟΓΡΑΦΕΙΟ
Για τεχνικούς λόγους στο σχεδιάγραμμα έγινε μείωση κατά ποσοστό 78%


Με τα στοιχεία ΑΒΓΑ η αναδασωτέα έκταση εμβαδού 0,225 στρ. κλ. 1:500

Δασική έκταση πρ. αρ. 3 παρ. 2 Ν. 998/79 (πρ. αρ. 3743/20.10.99 πρ. αρ. 4 χαρακτηριζούσ) (π. δ. α. 799/16/11.5.1976) 30γ.



εγκαταστάσεις βενζινοδίκου.

Απο διασταύρωση 450+ επαρχιακή οδός προφ. μαρμαριού



Αθήνησιν 1953 12-9-2003
Απόφαση Γ.Γ. Περιφέρειας Αττικής.

Αιγάλεω 1/6/2003
Επιτάχυνση Δασάρχης
Γεώργιος Π. Καμπίνας
Δασολόγος
Α. Πασιάλι
Δασολόγος

Ο Γεν. Γραμματέας
Περιφέρειας Αττικής
ΜΙΧΑΗΛ ΚΥΡΙΑΚΙΔΗΣ