



04012602711030008



ΕΦΗΜΕΡΙΣ ΤΗΣ ΚΥΒΕΡΝΗΣΕΩΣ

ΤΗΣ ΕΛΛΗΝΙΚΗΣ ΔΗΜΟΚΡΑΤΙΑΣ

ΤΕΥΧΟΣ ΤΕΤΑΡΤΟ

Αρ. Φύλλου 1260

27 Νοεμβρίου 2003

ΠΕΡΙΕΧΟΜΕΝΑ

ΑΠΟΦΑΣΕΙΣ

- Επανακαθορισμός των ορίων αιγιαλού παραλίας στη θέση Αγ. Παρασκευή - Πόρος Δήμου Σκιάθου Νήσου Σκιάθου Νομός Μαγνησίας. 1
- Άρση αναδάσωσης έκτασης 5.561 τ.μ. στη θέση «Πέτρα» Δ.Δ. Καρπενησίου του Δήμου Καρπενησίου της Νομαρχίας Ευρυτανίας. 2
- Καθορισμός χρήσης γης παραχωρούμενης κοινόχρηστης έκτασης, του αγροκτήματος Θουρίου Δήμου Ορεστιάδας, Ν. Έβρου ως χώρο ανέγερσης «Σταβλικών Εγκαταστάσεων». 3

ΑΠΟΦΑΣΕΙΣ

- Αριθ. 1049327/4518/B0010 (1)
Επανακαθορισμός των ορίων αιγιαλού παραλίας στη θέση Αγ. Παρασκευή - Πόρος Δήμου Σκιάθου Νήσου Σκιάθου Νομός Μαγνησίας.

Ο ΥΦΥΠΟΥΡΓΟΣ ΟΙΚΟΝΟΜΙΑΣ ΚΑΙ ΟΙΚΟΝΟΜΙΚΩΝ

Έχοντας υπόψη:

1. Τις διατάξεις του Ν. 2971/2001 (ΦΕΚ 282/τ.Α'/19.12.2001) «Περί αιγιαλού και παραλίας».
2. Τις διατάξεις του Ν.Δ. 439/70 «περί συμπλήρωσης των διατάξεων περί αιγιαλού».
3. Τις διατάξεις του Ν. 3200/55 «Περί διοικητικής αποκέντρωσης» όπως αυτές τροποποιήθηκαν και ισχύουν σήμερα με τα Ν.Δ. 532/1970, Β.Δ. 704/1970, Β.Δ. 705/1970, Β.Δ. 192/1972, Π.Δ. 71/1984, Π.Δ. 347/1986, Ν. 2026/1992 και Π.Δ. 97/1993.
4. Τις διατάξεις του άρθρου 19 παράγρ.5 Ν. 2344/1995, του άρθρου 52 παρ.6 Ν. 2218/1994, του άρθρου 4 παράγραφος 7 του Ν. 2240/1994, δυνάμει των οποίων αρμοδιότητες του Υπουργείου Οικονομικών που είχαν μεταβιβασθεί στους Νομάρχες, ανήκουν στον Περιφερειακό Δ/ντή, σε συνδυασμό με αυτές του άρθρου 14 παρ. 2 του Ν.2399/96 με τις οποίες προβλέπεται η κατάργηση των θέσεων των Περι/κών Δ/ντών, οι αρμοδιότητες πλέον του

οποίου περιήλθαν στο Γενικό Γραμματέα της Περιφέρειας και ασκούνται από τον Αναπληρωτή Περι/κό Δ/ντή.

5. Τις διατάξεις του τέταρτου εδαφίου της παρ.2 του άρθρου 1 και της παρ.6 του ίδιου άρθρου του Ν. 2503/97 «Διοίκηση, οργάνωση, στελέχωση της Περιφέρειας, ρύθμιση θεμάτων για την Τοπική Αυτοδιοίκηση και άλλες διατάξεις» (ΦΕΚ 107/Α), σύμφωνα με τις οποίες οι Περιφερειακές Υπηρεσίες του Υπουργείου Οικονομικών, που συγκροτούσαν την Περιφερειακή Διοίκηση του Νομού ή Νομαρχίας, δεν υπήχθησαν στην ενιαία οργανική μονάδα της Περιφέρειας, ούτε καταργήθηκαν, αλλά αποτελούν από 1.9.1997, Υπηρεσίες του Υπουργείου Οικονομικών.

6. Το 28979/31.7.1997 έγγραφο της Δ/σης Διοίκησης του Υπουργείου Εσωτερικών, Δημόσιας Διοίκησης και Αποκέντρωσης, σύμφωνα με το οποίο οι αρμοδιότητες του Γενικού Γραμματέα της Περιφέρειας σε θέματα Υπηρεσιών του Υπουργείου Οικονομικών μεταφέρονται από 1.9.1997 στον Υπουργό Οικονομικών.

7. Την 1065956/863/A0006/15.7.2003 (ΦΕΚ 985 τ.Β'/16.7.2003) κοινή απόφαση των Πρωθυπουργού και Υπουργού Οικονομίας και Οικονομικών «Περί ανάθεσης αρμοδιοτήτων του Υπουργού Οικονομίας και Οικονομικών στους Υφυπουργούς».

8. Την 1115093/1378/A0006/17.12.2001 (ΦΕΚ 1720/τ.Β'/21.12.2001) απόφαση του Υφυπουργού Οικονομικών, περί μεταβίβασης αρμοδιοτήτων του Υφυπουργού Οικονομικών, στον Γεν. Γραμματέα, Γενικούς Διευθυντές κ.λπ. του Υπουργείου Οικονομικών, όπως αυτή τροποποιήθηκε με την 1041136/468/A0006/18.5.2002 (ΦΕΚ 633/22.5.2002 τ.Β') Απόφαση του Υφυπουργού Οικονομίας και Οικονομικών.

9. Την από 9.12.2002 Έκθεση της Επιτροπής καθορισμού των ορίων αιγιαλού και παραλίας, για τον επανακαθορισμό ορίων αιγιαλού παραλίας στη θέση Αγ. Παρασκευή - Πόρος Δήμου Σκιάθου Νήσου Σκιάθου Ν. Μαγνησίας και το από Φεβρουάριο 2002 τοπογραφικό υψομετρικό διάγραμμα κλίμακας 1:500, το οποίο έχει συνταχθεί από την Τοπογράφο Μηχανικό Αναστασία Γ. Μελίδου σε μία (1) πινακίδα. Ελέγχθηκε και θεωρήθηκε από την Βάσω Χατζηπλή Τοπογράφο Μηχανικό της Κτηματικής Υπηρεσίας Ν. Μαγνησίας στις 9.12.2002.

10. Το 544.5/285/03/Αρ.Σχ. 328/1.4.2003 έγγραφο του Γενικού Επιτελείου Ναυτικού, αποφασίζουμε:

Επικυρώνουμε την από 9.12.2002 Έκθεση της κατά το άρθρο 3 του Ν. 2971/2001 (ΦΕΚ 285/τ.Α'/19.12.2001) «Περί αιγιαλού παραλίας» αρμόδιας Επιτροπής καθορισμού ορίων αιγιαλού και παραλίας, για τον επανακαθορισμό των ορίων αιγιαλού παραλίας στη θέση Αγ. Παρασκευή - Πόρος Δήμου Σκιάθου νήσου Σκιάθου Ν. Μαγνησίας, καθώς επίσης και το από Φεβρουάριο 2002 τοπογραφικό υψομετρικό διάγραμμα κλίμακας 1:500 το οποίο έχει συνταχθεί από την Τοπογράφο Μηχανικό Αναστασία Γ. Μελίδου σε μία (1) πινακίδα. Ελέγχθηκε και θεωρήθηκε από την Βάσω Χατζηπλή Τοπογράφο Μηχανικό της Κτηματικής Υπηρεσίας Ν. Μαγνησίας στις 9.12.2002.

Στο τοπογραφικό αυτό διάγραμμα επανακαθορίσθηκε.

Η οριογραμμή του αιγιαλού με κόκκινη συνεχή πολυγωνική γραμμή με στοιχεία 1, 2, 3, 4, 5.

Η οριογραμμή της παραλίας με κίτρινη συνεχή πολυγωνική γραμμή με στοιχεία 1', 2', 3', 4', 5', 6'.

Επανακαθορίζεται ζώνη παραλίας 10μ. διότι δεν εξυπηρετούνται οι οικοποιί του άρθρου 1 παρ.2 του Ν. 2971/2001.

Δεν υφίσταται παλαιός αιγιαλός.

Η απόφαση αυτή μαζί με την έκθεση της Επιτροπής και το τοπογραφικό διάγραμμα να δημοσιευθούν στην Εφημερίδα της Κυβερνήσεως.

Αθήνα, 23 Οκτωβρίου 2003

Με εντολή Υφυπουργού
Ο Γενικός Διευθυντής Δημόσιας Περιουσίας
και Εθνικών Κληροδοτημάτων
ΣΠΥΡΟΣ ΣΤΑΘΗΣ

ΕΚΘΕΣΗ

Επιτροπής επανακαθορισμού των ορίων αιγιαλού, παραλίας, παλαιού αιγιαλού σύμφωνα με τα άρθρα 3, 4 & 5 του Ν. 2971/2001 Επανακαθορισμός των ορίων αιγιαλού κ.λπ. στην θέση «ΑΓ. ΠΑΡΑΣΚΕΥΗ - ΠΟΡΟΣ» Δήμου Σκιάθου Ν. Μαγνησίας.

Στο Βόλο σήμερα την 9.12.2002 οι υπογεγραμμένοι:

1. ΕΥΘΥΜΙΟΥ ΔΗΜΗΤΡΙΟΣ προϊστάμενος της Κτηματικής Υπηρεσίας Ν. Μαγνησίας, ως πρόεδρος.
2. ΒΑΦΕΙΔΗΣ ΕΜΜΑΝΟΥΗΛ Λιμενάρχης ΣΚΙΑΘΟΥ ως μέλος και,

3. ΧΑΤΖΗΠΛΗ ΒΑΣΙΛΙΚΗ, τοπογράφος μηχανικός της Κτηματικής Υπηρεσίας ως μέλος.

4. ΜΑΓΓΟΣ ΒΑΪΟΣ, διευθυντής της Διεύθυνσης Πολεοδομίας Νομαρχιακής Αυτοδιοίκησης Ν. Μαγνησίας, ως μέλος.

Ο ΜΠΟΜΠΟΡΙΔΗΣ ΧΡΗΣΤΟΣ, διευθυντής Χωροταξίας & Περιβάλλοντος της Γενικής Γραμματείας της περιφέρειας Θεσσαλίας δεν προσήλθε αν και προσκλήθηκε νόμιμα, που αποτελούμε την επιτροπή επανακαθορισμού των ορίων αιγιαλού, παραλίας και παλαιού αιγιαλού, σύμφωνα με τα άρθρα 3, 4 & 5 του Ν. 2971/2001 (Φ.Ε.Κ. 285/Δ'/19.12.2001) και της 1419/5.6.2002 απόφασης του Προϊσταμένου της Οικονομικής Επιθεώρησης Θεσσαλίας, μετά από αυτοψία στην παραπάνω περιοχή στις 9.12.2002 ύστερα από πρόσκληση του

Προέδρου της επιτροπής με το 2891/3.12.2002 έγγραφο, αφού λάβαμε υπόψη:

1. Την από 21.2.2002 αίτηση της Κ. ΣΠΥΡΟΠΟΥΛΟΥ ΧΡΙΣΤΙΝΑΣ ως πληρεξούσια της Εταιρείας «ΙONIAN LIMITED» με την οποία ζητείται ο επανακαθορισμός του αιγιαλού και της παραλίας στην παραπάνω περιοχή,

2. Τις διατάξεις του Νόμου 2971/2001 (Φ.Ε.Κ. 285/Δ'/19.12.2001) και ειδικότερα τα άρθρα 4, 5, 6, 7, 8, και 9.

3. Την 185/1.9.1980 απόφαση του Νομάρχη Ν. Μαγνησίας με την οποία εγκρίθηκαν οι οριογραμμές αιγιαλού & παραλίας στη θέση Αγ. Παρασκευή του Δήμου Σκιάθου (Φ.Ε.Κ. 268/Δ'/20.5.81).

4. Το τοπογραφικό και υψομετρικό διάγραμμα της παραπάνω περιοχής με κλίμακα 1:500, που συντάχθηκε τον ΦΕΒΡΟΥΑΡΙΟ 2002 από την τοπογράφο μηχανικό ΑΝΑΣΤΑΣΙΑ Γ. ΜΕΛΙΔΟΥ σε μία (1) πινακίδα και ελέγχθηκε και θεωρήθηκε από την Βάσω Χατζηπλή, τοπογράφο μηχανικό της Κτηματικής Υπηρεσίας Ν. Μαγνησίας στις 9.12.2002.

6. Την αντίληψη που σχηματίστηκε λαμβάνοντας υπόψη, ύστερα από αυτοψία τις φυσικές και λοιπές ενδείξεις που επηρεάζουν το πλάτος του αιγιαλού και της παραλίας και ειδικότερα :

α) τη γεωμορφολογία του εδάφους, αναφορικά με κατηγορίες υψηλών και χαμηλών ακτών, τη σύσταση του καθώς και το φυσικό όριο βλάστησης,

β) την ύπαρξη, τα όρια και το είδος παράκτιων φυσικών πόρων,

γ) Την εκτίμηση των μετεωρολογικών στοιχείων της περιοχής,

δ) τη μορφολογία του πυθμένα,

ε) τον τομέα ανάπτυξης κυματισμού σε σχέση με το μέτωπο της ακτής,

στ) την ύπαρξη τεχνικών έργων στην περιοχή, που νομίμως υφίστανται.

7. Το γεγονός ότι ο αιγιαλός που χαράχθηκε στηρίχθηκε σε λανθασμένο τοπογραφικό διάγραμμα.

8. Το γεγονός ότι εμφοιλόχωρησε σφάλμα στην χάραξη του αιγιαλού, όπως αυτός εγκρίθηκε, αποφασίζουμε:

Επανακαθορίζουμε στο παραπάνω τοπογραφικό διάγραμμα:

1. Την οριογραμμή του αιγιαλού με κόκκινη συνεχή πολυγωνική γραμμή 1, 2, 3, 4 και 5 της οποίας οι κορυφές εξασφαλίζονται με συντεταγμένες του κρατικού τριγωνομετρικού δικτύου.

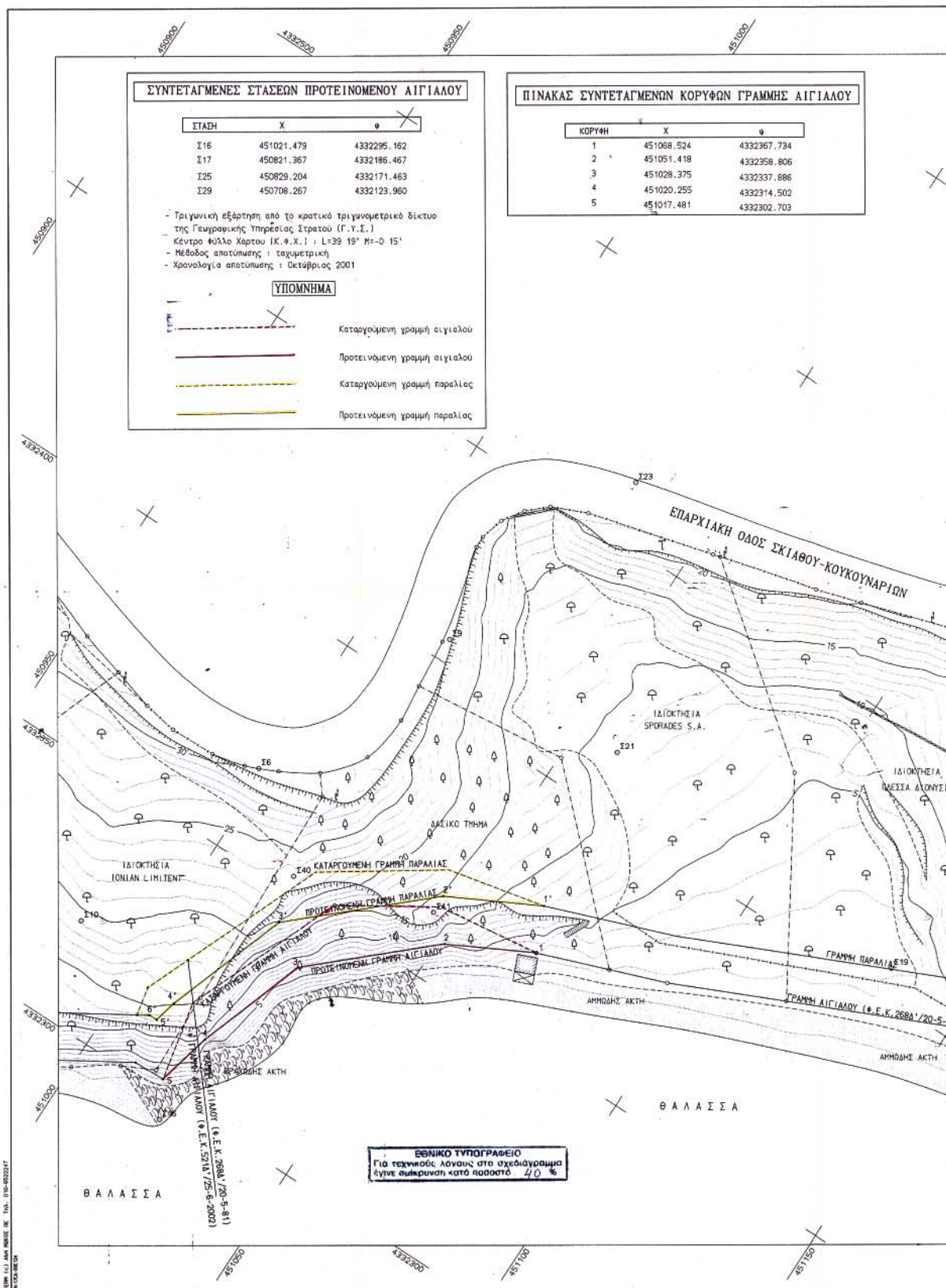
2. Την οριογραμμή της παραλίας για την εξυπηρέτηση των σκοπών του άρθρου 1 § 2 του Ν. 2971/2001 με κίτρινη συνεχή πολυγωνική γραμμή 1', 2', 3', 4', 5' και 6' της οποίας οι πλευρές είναι παράλληλες της γραμμής αιγιαλού σε απόσταση σταθερή 10,00 μ.

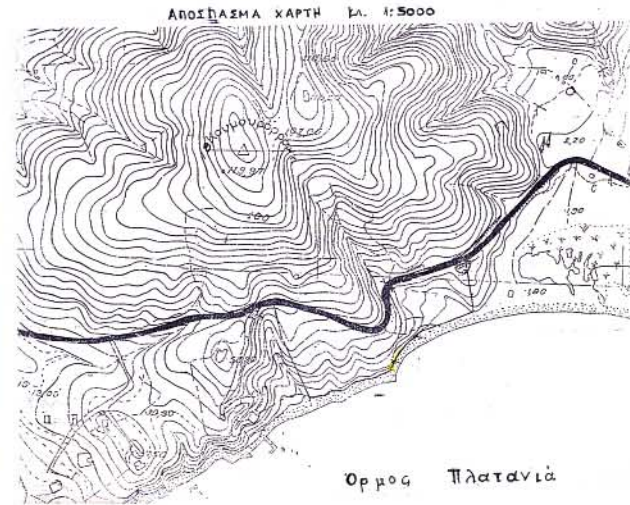
3. Αποφαινόμαστε ότι δεν υπάρχει παλαιός αιγιαλός.

Η Επιτροπή

Ο Πρόεδρος
ΔΗΜΗΤΡΙΟΣ ΕΥΘΥΜΙΟΥ

Τα Μέλη
ΕΜΜΑΝΟΥΗΛ ΒΑΦΕΙΔΗΣ
ΒΑΣΙΛΙΚΗ ΧΑΤΖΗΠΛΗ
ΒΑΪΟΣ ΜΑΓΓΟΣ





ΥΠΟΥΡΓΕΙΟ ΟΙΚΟΝΟΜΙΚΩΝ
 ΚΤΗΜΑΤΙΚΗ ΥΠΗΡΕΣΙΑ Ν. ΜΑΓΝΗΣΙΑΣ

ΤΟΠΟΓΡΑΦΙΚΟ ΔΙΑΓΡΑΜΜΑ
 ΕΠΑΝΑΚΑΘΟΡΙΣΜΟΥ ΟΡΙΩΝ ΑΙΓΙΑΛΟΥ - ΠΑΡΑΛΙΑΣ

ΠΕΡΙΟΧΗ "ΠΟΡΟΣ ΗΨΑΤΙΑ ΠΑΡΑΣΚΕΥΗ"
 ΔΗΜΟΥ ΣΚΙΑΘΟΥ
 ΝΟΜΟΥ ΜΑΓΝΗΣΙΑΣ

ΕΝΔΙΑΦΕΡΜΕΝΟΣ
 ΓΙΑΝΝΟΠΟΥΛΟΣ ΜΑΡΙΝΟΣ

ΑΝΑΣΤΑΣΙΑ Γ. ΜΕΛΙΔΟΥ Δεσφ. Τοπογράφος Μηχανικός ΑΡΧΙΣΤΕΛΕΙΟΥ ΔΑΝΕΠΙΣΤΗΜΙΟΥ ΘΕΣ/ΜΙΚΗΣ ΜΕΛΟΣ Τ.Ε.Ε. - ΑΡΙΘ. ΜΗΤΡΟΥΧ 38562 ΙΩΑΝΝΟΥ 86 • ΒΟΛΟΣ • ΤΗΛ. 0421 058 644 Α.Μ. 04217731 • Δ.Ο.Υ. Α΄ ΒΟΛΟΥ ΥΠΟΜΟΝΗ ΕΠΙΤΡΟΠΗΣ ΕΠΑΝΑΚΑΘΟΡΙΣΜΟΥ ΟΡΙΩΝ ΑΙΓΙΑΛΟΥ - ΠΑΡΑΛΙΑΣ	Ο ΣΥΝΤΑΞΑΣ ΜΕΛΙΔΟΥ ΑΝΑΣΤΑΣΙΑ ΤΟΠΟΓΡΑΦΟΣ ΜΗΧΑΝΙΚΟΣ	ΗΜΕΡΟΜΗΝΙΑ ΣΥΝΤΑΞΗΣ 4 ΦΕΒΡΟΥΑΡΙΟΥ 2002	ΥΠΟΓΡΑΦΗ
	Η ΕΠΙΤΡΟΠΗ Ο ΠΡΟΕΔΡΟΣ ΤΑ ΜΕΛΗ ΠΡΩΤΟΣ ΤΗΣ ΚΤΗΜΑΤΙΚΗΣ ΥΠΗΡΕΣΙΑΣ Ν. ΜΑΓΝΗΣΙΑΣ 1. Ο ΑΙΜΕΝΙΟΣ ΣΑΛΩΜΟΥ 2. Ο ΠΑΥΛΟΣ ΤΗΣ Κ.Υ. ΤΗΣ Ν.Α. ΜΑΓΝΗΣΙΑΣ 3. Ο/Η/Ε ΜΕΛΟΣ ΤΗΣ Ν.Α. ΜΑΓΝΗΣΙΑΣ 4. Δ/ΝΤΗΣ ΚΡΑΤ. & ΠΕΡΙΦΑ. ΤΗΣ ΓΕΝ. ΓΡΑΜΜ. ΠΕΡΙΜΕΤΡΙΑΣ ΘΕΣΣΑΛΙΑΣ		
ΚΑΤΑΡΤΙΣΤΕΣ 1:500 ΙΣΟΒΑΘΜΙΑ 1:00			



ΘΕΩΡΗΘΗΚΕ
 γ.ο την ακρίβεια της αποτύπωσης
 Βόλος 9/12/2002

Ο ΜΗΧ/ΚΟΣ ΤΗΣ Κ.Υ. Ν. ΜΑΓΝΗΣΙΑΣ
 ΧΑΤΖΗΜΗ ΒΑΣΙΛΙΚΗ
 ΤΟΠΟΓΡΑΦΟΣ ΜΗΧΑΝΙΚΟΣ

ΤΡΙΓΩΝΟΜΕΤΡΙΚΗ ΕΞΑΡΤΗΜΗ: ΚΡΑΤΙΚΟ ΤΡΙΓΩΜΕΤΡΙΚΟ ΔΙΚΤΥΟ
 ΥΠΟΜΕΤΡΙΚΗ ΔΕΙΞΗ: ΒΑΛΑΣΣΑ
 ΜΕΘΟΔΟΣ ΑΠΟΤΥΠΩΣΗΣ: ΤΑΧΥΜΕΤΡΙΚΗ
 ΧΡΟΝΟΛΟΓΙΑ ΑΠΟΤΥΠΩΣΗΣ: ΟΚΤΩΒΡΙΟΣ 2001

Αριθ. 2495

(2)

Άρση αναδάσωσης έκτασης 5.561 τ.μ. στη θέση «Πέτρα» Δ.Δ. Καρπενησίου του Δήμου Καρπενησίου της Νομαρχίας Ευρυτανίας.

Ο ΓΕΝΙΚΟΣ ΓΡΑΜΜΑΤΕΑΣ
ΠΕΡΙΦΕΡΕΙΑΣ ΣΤΕΡΕΑΣ ΕΛΛΑΔΑΣ

Έχοντας υπόψη

1. Τις διατάξεις:
 - α. Των άρθρων 24 παρ.1 και 117 παρ.3 του Συντάγματος της Χώρας.
 - β. Το άρθρο 199 του Ν.Δ. 86/1969 (ΦΕΚ 7 τ.Α'/18.1.1969) «περί Δασικού Κώδικα».
 - γ. Το άρθρο 44 του Ν. 998/79 (ΦΕΚ 289 τ.Α'/29.12.1979) «περί προστασίας των δασών και των δασικών εν γένει εκτάσεων της Χώρας».
 - δ. Του Ν. 3200/1955 «περί διοικητικής αποκεντρώσεως» σε συνδυασμό με τις διατάξεις του Ν.Δ. 532/1970 (ΦΕΚ 103 τ. Α'/1970) «περί συμπληρώσεως των διατάξεων διοικητικής αποκεντρώσεως σε συνδυασμό με τις διατάξεις του Β.Δ. 709/5.11.1970 (ΦΕΚ 235τ. Α'/1970)» περί καθορισμού των διατηρούμενων αρμοδιοτήτων κ.τ.λ..».
 - ε. Των άρθρων 4 παρ.6 και 6 παρ.7 του Ν. 2240/94 (ΦΕΚ 153 τ. Α'/1994) και άρθρων 14 παρ. 1, 2 και 15 του Ν. 2399/96 (ΦΕΚ 90 τ. Α'/1996).
 - στ. Του άρθρου 7 του Ν. 2503/97 (ΦΕΚ 107 τ. Α'/30.5.97) «περί Διοίκησης, οργάνωσης, στελέχωσης της Περιφέρειας κ.τ.λ.».
 - ζ. Των άρθρων 1 παρ.2, 2 παρ. 7 και 3 παρ. 4 του Ν. 2647/98 (ΦΕΚ 237 τ.Α'/22.10.98) «περί μεταβίβασης αρμοδιοτήτων στις Περιφέρειες».
2. Τις εξής διαταγές του Υπ. Γεωργίας:
 - α. 160417/1180/9.7.80
 - β. 182447/3049/24.9.80
 - γ. 181823/24.2.83
 - δ. 87234/7539/3.9.97
 - ε. οικ. 105204/2793/31.7.2002
3. Την 6747/29.9.97 (ΦΕΚ 242/Β/98) απόφαση Γενικού Γραμματέα Περιφέρειας Στερεάς Ελλάδας «παροχή ε-

ξουσιοδότησης για υπογραφή με εντολή Γ.Γ.Π.Σ.Ε. στους προϊσταμένους των Δασικών Υπηρεσιών».

4. Την με αριθμό 6904/20.10.2003 πρόταση του Δασαρχείου Καρπενησίου σχετικά με άρση αναδάσωσης έκτασης 5.561 τ.μ. στη θέση «Πέτρα» Δ. Δ. Καρπενησίου η οποία αποτελεί μέρος έκτασης 6.308 τ.μ. που είχε κηρυχθεί αναδασωτέα με την 1728/17.11.1999 απόφασή μας (ΦΕΚ 915/τ.Δ/ 23.12.1999).

5. Την 5/21.6.2001 απόφαση Β/θμιας Επιτροπής Επίλυσης Δασικών Αμφ/σεων του Εφετείου Λαμίας σύμφωνα με την οποία η εν λόγω έκταση συμπεριλαμβάνεται στην έκταση εμβαδού 7.467,70 τ.μ. που χαρακτηρίστηκε τελεσίδικα ως Αγροτικού χαρακτήρα υπαγόμενη στην παρ.6α του άρθρου 3 του Ν. 998/79, αποφασίζουμε:

Αίρουμε την αναδάσωση έκτασης εμβαδού 5.561 τ.μ. που βρίσκεται στην θέση «Πέτρα» Δ.Δ. Καρπενησίου του Δήμου Καρπενησίου του Νομού Ευρυτανίας, η οποία με την 5/21.6.2001 Απόφαση Β/θμιας Ε.Ε.Δ.Α, Εφετείου Λαμίας χαρακτηρίστηκε τελεσίδικα Αγροτικού Χαρακτήρα.

Στο από 20.10.2003 Τοπογραφικό διάγραμμα με κλίμακα 1:1000 το οποίο αποτελεί αναπόσπαστο μέρος της απόφασης αυτής, η παραπάνω έκταση εμβαδού 5.561 τ.μ. απεικονίζεται με τα στοιχεία Α-Β-Γ-Γ1-Γ2-Γ3-Γ4-Θ-Ι-Κ-Λ-Μ-Ν-Ξ-Α, και με όρια:

Ανατολικά: Με παλιό επαρχιακό δρόμο Καρπενησίου - Φουρνάς.

Δυτικά: Με έκταση μη δασικού χαρακτήρα φερόμενη ως ιδιοκτησία Δημ. Σερετάκη (υπόλοιπο τμήμα της Πράξης Χαρακτηρισμού).

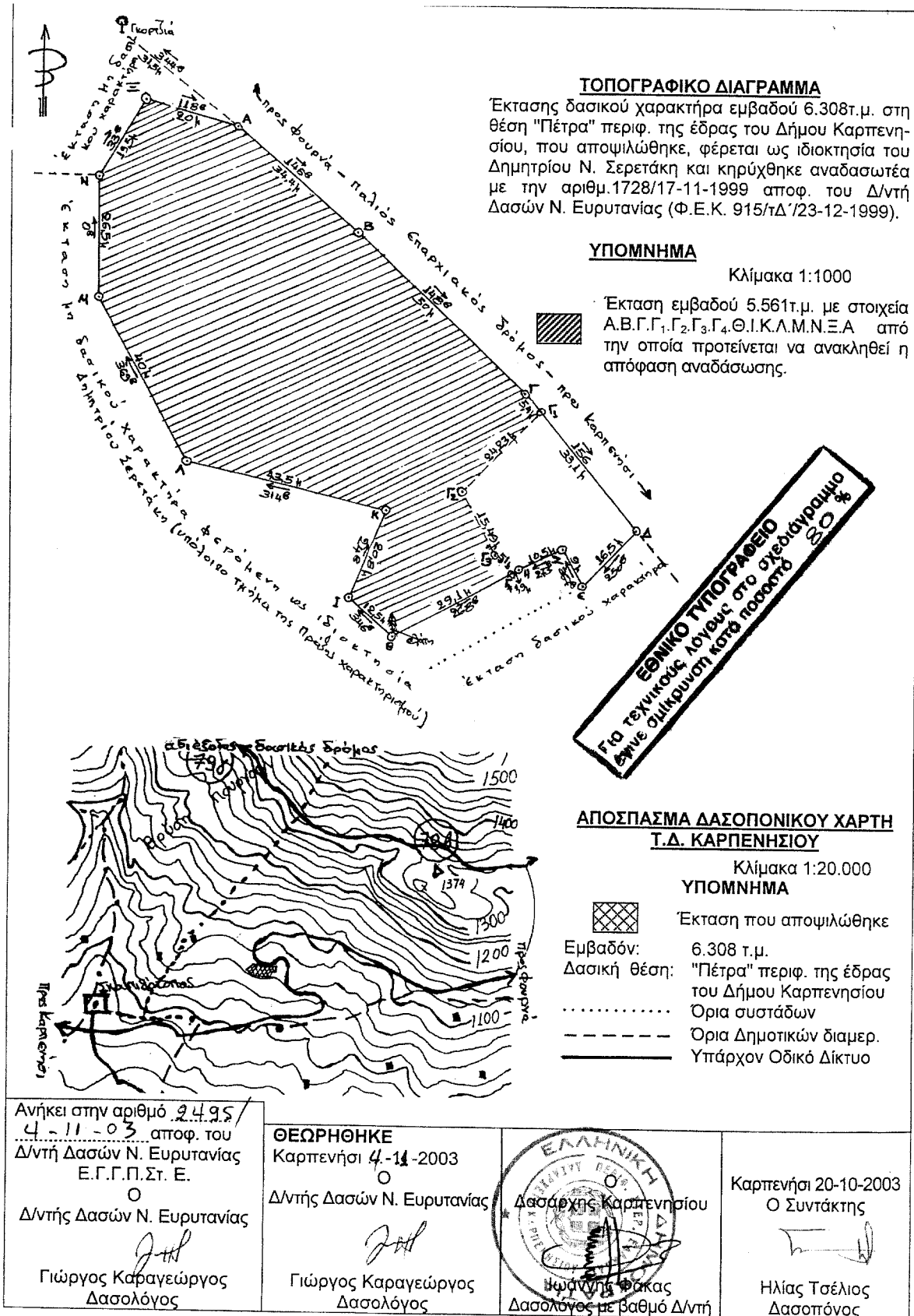
Βόρεια: Με εκτάσεις μη δασικού χαρακτήρα.

Νότια: Με έκταση μη δασικού χαρακτήρα και με έκταση δασικού χαρακτήρα.

Η απόφαση αυτή να δημοσιευθεί στην Εφημερίδα της Κυβερνήσεως.

Καρπενήσι, 4 Νοεμβρίου 2003

Με εντολή Γενικού Γραμματέα Περιφέρειας
Ο Διευθυντής
ΓΙΩΡΓΟΣ ΚΑΡΑΓΕΩΡΓΟΣ



Αριθ. Ι - 1845

(3)

Καθορισμός χρήσης γης παραχωρούμενης κοινόχρηστης έκτασης, του αγροκτήματος Θουρίου Δήμου Ορεστιάδας, Ν. Έβρου ως χώρο ανέγερσης «Σταβλικών Εγκαταστάσεων».

Ο ΝΟΜΑΡΧΗΣ ΕΒΡΟΥ

Έχοντας υπόψη:

1. Το Ν. 1512/85 (ΦΕΚ 4 Α) «Τροποποίηση και συμπλήρωση πολεοδομικών διατάξεων κ.λπ.», και ειδικά το άρθρο 3, «καθορισμός χρήσεων παραχωρημένων δημόσιων εκτάσεων».
2. Την με αριθ. 177/2002 Απόφαση του Δημοτικού Συμβουλίου, Δήμου Ορεστιάδας.
3. Το με αριθμ. 8453/30.9.2003 έγγραφο της Δ/νσης Γεωργικής Ανάπτυξης, Περιφέρεια Ανατ. Μακεδονίας και Θράκης.
4. Το Ι.1625/22.10.2003 έγγραφο του Τμήματος Πολεοδομίας και Περιβάλλοντος Επαρχείου Β. Έβρου.
5. Το Δ.Υ./5.2.200... έγγραφο της Διεύθυνσης Αγροτικής Ανάπτυξης, Τμήμα Ζωικής, Ορεστιάδας.
6. Το 2289/25.9.2003 έγγραφο της ΙΘ' Εφορίας Προϊστορικών και Κλασικών Αρχαιοτήτων Κομοτηνής.

7. Το 1596/11.9.2003 έγγραφο της Διεύθυνσης Τουρισμού, Κομοτηνής.

8. Το έγγραφο 5320/10.9.2003 της Δ/νσης Δασών Έβρου, Δασαρχείο Διδυμοτείχου.

9. Το 4620/29.9.2003 έγγραφο της Δ/νσης Υγείας Ν. Έβρου.

10. Το 1944/26.8.2003 έγγραφο της Δ/νσης Τοπογραφίας Αλεξανδρούπολης.

11. Το γεγονός ότι από την απόφαση αυτή δεν προκαλείται δαπάνη σε βάρος του Κρατικού Προϋπολογισμού, αποφασίζουμε καθορίζουμε την χρήση γης του τεμαχίου με αριθμ. 385β, έκτασης 4.000 τ.μ. του αγροκτήματος Θουρίου Δήμου Ορεστιάδας, Ν. Έβρου, αναδασμού έτους 1969 - 1976, αναθ. 1977, ως «χώρο για την ανέγερση Σταβλικών Εγκαταστάσεων» όπως φαίνεται στο συνημμένο στην παρούσα απόφαση, τοπογραφικό διάγραμμα της Δ/νσης Τοπογραφίας Αλεξανδρούπολης.

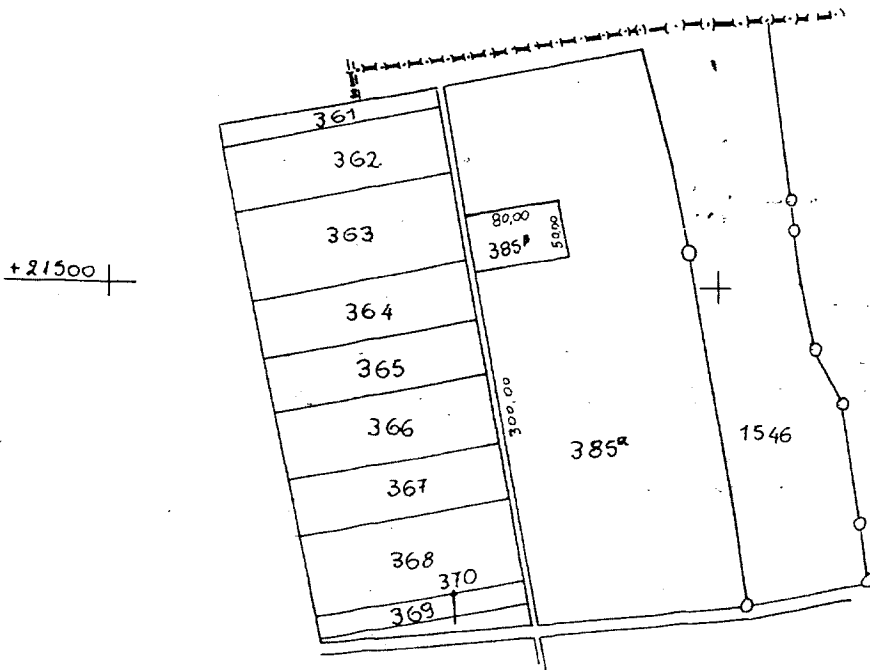
Η απόφαση αυτή να δημοσιευθεί στην Εφημερίδα της Κυβερνήσεως.

Ορεστιάδα, 22 Οκτωβρίου 2003

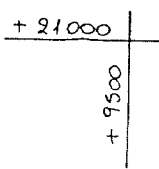
Ο Νομάρχης
ΝΙΚΟΛΑΟΣ ΖΑΜΠΟΥΝΙΔΗΣ

Τ.Ο.Π.Ο.Γ.Ρ.Α.Φ.Ι.Κ.Ο Δ.Ι.Α.Γ.Ρ.Α.Μ.Μ.Α

Διαχωρισμού τεμαχίου 385 εκτάβως, 82.012 τ.μ.
 Κοινόκτητο του αναδάσμου αγρού ΘΟΥΡΙΟΥ
 έτους 1969-76 το οποίο διαχωρίζεται σε 385^α με
 έκταση 78.012 τ.μ. κοινόκτητο και σε 385^β με
 έκταση 4.000 τ.μ. το οποίο προορίζεται υπέρ
 Λιάρου Αθανασίου του Σωτηρίου για ανέγερση
 σταθμικών έργων.



ΕΘΝΙΚΟ ΤΥΠΟΓΡΑΦΕΙΟ
 Για τεχνικούς λόγους στο σχεδιάγραμμα
 έγινε σμίκρυνση κατά ποσοστό 80 %



Αρ. 11047 26-8-2003
 ΕΛΛΗΝΙΚΗ ΔΗΜΟΚΡΑΤΙΑ
 ΥΠΟΥΡΓΕΙΟ ΓΕΩΡΓΙΑΣ
 ΓΕΝΙΚΗ ΔΙΕΥΘΥΝΣΗ
 ΔΙΕΥΘΥΝΣΗ ΤΟΠΟΓΡΑΦΙΑΣ
 ΤΟΠΟΓΡΑΦΟΣ ΚΩΣΤΟΣ