



04012940312030008



12821

ΕΦΗΜΕΡΙΣ ΤΗΣ ΚΥΒΕΡΝΗΣΕΩΣ

ΤΗΣ ΕΛΛΗΝΙΚΗΣ ΔΗΜΟΚΡΑΤΙΑΣ

ΤΕΥΧΟΣ ΤΕΤΑΡΤΟ

Αρ. Φύλλου 1294

3 Δεκεμβρίου 2003

ΠΕΡΙΕΧΟΜΕΝΑ

ΑΠΟΦΑΣΕΙΣ

- Μερική ανάκληση της αναγκαστικής απαλλοτρίωσης που κηρύχθηκε με την 3606/27.9.1991 (ΦΕΚ 735/29.10.1991 τ.Δ.) απόφαση του Νομάρχη Δωδεκανήσου 1
- Αναγκαστική απαλλοτρίωση ακινήτου στην Αρχαία Στράτο Αιτωλοακαρνανίας για αρχαιολογικούς σκοπούς. 2
- Αναγκαστική απαλλοτρίωση ακινήτου στον Άγιο Γερμανό Πρεσπών Ν. Φλώρινας για αρχαιολογικούς σκοπούς 3
- Εφαρμογή του άρθρου 1 του Ν. 653/77 για την βελτίωση - διαπλάτυνση του τμήματος «Νέα Καρβάλη έως Ανισόπεδος Κόμβος Χρυσούπολης» (14.1.1) της Εγνατίας Οδού 4
- Τροποποίηση Τοπικού ρυμοτομικού σχεδίου Συνοριακού Σταθμού Κακαβιάς 5
- Κήρυξη έκτασης 0,2 στρεμμάτων ως αναδασωτέας στη θέση «Παλιογραμματικό» περιφέρειας Δημοτικού Διαμερισματος Γραμματικού» Δήμου Αρακύνθου, Ν. Αιτωλ/νίας 6

ΔΙΟΡΘΩΣΕΙΣ ΣΦΑΛΜΑΤΩΝ

- Διόρθωση σφάλματος στην 1081827/7314/B0010/26.9.2003 απόφαση του Υφυπουργού Οικονομίας και Οικονομικών 7
- Διόρθωση σφάλματος στην 1068476/6028/B0010/17.9.2003 απόφαση του Υφυπουργού Οικονομίας και Οικονομικών 8

ΑΠΟΦΑΣΕΙΣ

- Αριθ. 1094951/8636/Δ0010 (1)
Μερική ανάκληση της αναγκαστικής απαλλοτρίωσης που κηρύχθηκε με την 3606/27.9.1991 (ΦΕΚ 735/29.10.1991 τ.Δ.) απόφαση του Νομάρχη Δωδεκανήσου.

ΟΙ ΥΠΟΥΡΓΟΙ ΟΙΚΟΝΟΜΙΑΣ ΚΑΙ ΟΙΚΟΝΟΜΙΚΩΝ - ΓΕΩΡΓΙΑΣ

Έχοντας υπόψη:

1. Τις διατάξεις του άρθρου 12 του Ν. 2882/2001 (ΦΕΚ

17/6.2.2001 τ.Α.) «Κώδικας Αναγκαστικών Απαλλοτριώσεων Ακινήτων».

2. Την 3606/27.9.1991 (ΦΕΚ 735/29.10.1991 τ.Δ.) απόφαση του Νομάρχη Δωδεκανήσου με την οποία κηρύχθηκε αναγκαστική απαλλοτρίωση για την κατασκευή του ταμειευτήρα Λειβαδίου Αστυπάλαιας.

3. Την 00003/001/F114604/17.6.2003 Συμψηφιστική Εξόφληση Επιταγής της Τράπεζας της Ελλάδος από την οποία προκύπτει ότι η αποζημίωση που καθορίστηκε με την 1043961/3842/Δ0010/21.5.2003 απόφαση του Υπουργού Οικονομίας και Οικονομικών επιστράφηκε στο Δημόσιο.

4. Το 12619/207/400/21.1.2003 (επανάληψη στο ορθό) έγγραφο της Δ/σης Τεχνικών Μελετών και Κατασκευών του Υπουργείου Γεωργίας.

5. Την από 3.6.2002 Αίτηση και την από 9.12.2002 Δήλωση των φερόμενων ιδιοκτητών με την οποία δέχονται την ανάκληση της απαλλοτρίωσης.

6. Την αρ. 1065956/863/A0006/2003 κοινή απόφαση του Πρωθυπουργού και του Υπουργού Οικονομίας και Οικονομικών, για την ανάθεση αρμοδιοτήτων.

7. Το Π.Δ. 81/2002 (ΦΕΚ 57/τ.Α.) «Συγχώνευση των Υπουργείων Εθνικής Οικονομίας και Οικονομικών, στο Υπουργείο Οικονομίας και Οικονομικών», αποφασίζουμε:

Ανακαλούμε μερικά την αναγκαστική απαλλοτρίωση που κηρύχθηκε με την 3606/27.9.1991 (ΦΕΚ 735/29.10.1991 τ.Δ.) απόφαση του Νομάρχη Δωδεκανήσου για την κατασκευή του ταμειευτήρα Λειβαδίου Αστυπάλαιας, ως προς την με α/α 36 (αριθμός τεμαχίου 32) ιδιοκτησία, εμβαδού 2.202 m², όπως αυτή εικονίζεται με κλίμακα 1:1000 στο με αριθμό σχεδίου 19 από Οκτωβρίου 1980 κτηματολογικό διάγραμμα και στον αντίστοιχο κτηματολογικό πίνακα του Υπουργείου Γεωργίας, νόμιμα θεωρημένα, επειδή δεν είναι αναγκαία για την εκπλήρωση του αρχικού ή άλλου σκοπού δημόσιας ωφέλειας.

Η απόφαση αυτή να δημοσιευθεί στην Εφημερίδα της Κυβερνήσεως.

Αθήνα, 10 Νοεμβρίου 2003

ΟΙ ΥΠΟΥΡΓΟΙ

ΥΦΥΠΟΥΡΓΟΣ

ΟΙΚΟΝΟΜΙΑΣ ΚΑΙ ΟΙΚΟΝΟΜΙΚΩΝ

Α. ΦΩΤΙΑΔΗΣ

ΓΕΩΡΓΙΑΣ

Γ. ΔΡΥΣ

Αριθ. 1093359/8462/0010

(2)

Αναγκαστική απαλλοτρίωση ακινήτου στην Αρχαία Στρά-
το Αιτωλοακαρνανίας για αρχαιολογικούς σκοπούς.

**ΟΙ ΥΠΟΥΡΓΟΙ
ΟΙΚΟΝΟΜΙΑΣ ΚΑΙ ΟΙΚΟΝΟΜΙΚΩΝ -
ΠΟΛΙΤΙΣΜΟΥ**

Έχοντας υπόψη:

1. Τις διατάξεις του Ν.2882/2001 «περί αναγκαστικών απαλλοτριώσεων ακινήτων» όπως ισχύει και ιδίως το άρθρο 18.

2. Τις διατάξεις του Ν. 3028/2002 (ΦΕΚ 153.Α'/28.6.2002) «Για την προστασία των αρχαιοτήτων και εν γένει της Πολιτιστικής Κληρονομιάς» όπως ισχύει και ιδίως το άρθρο 18.

3. Το από 10.9.2002 απόσπασμα πρακτικού από τη συνεδρίαση με αριθ. 35/10.9.2002 του Κεντρικού Αρχαιολογικού Συμβουλίου.

4. Το ΥΠΠΟ/ΑΠΑΛ/Φ78/40842/559/10.7.2003 έγγραφο του Υπουργείου Πολιτισμού μετά των συνημμένων του από τα οποία προκύπτει ότι έχουν τηρηθεί οι προϋποθέσεις του άρθρου 3 του Ν.2882/01.

5. Το 7251/2.6.2003 έγγραφο της Δ/σης Γεωργίας της Νομαρχιακής Αυτοδιοίκησης Αιτωλ/νίας στο οποίο αυτή δηλώνει ότι συναινεί για την κήρυξη αυτή.

6. Τη ΔΙΟΙΚ./Β/2047/3.3.2003 βεβαίωση κάλυψης δαπάνης του Τ.Α.Π.Α.

7. Την 1065956/863/Α0006/15.7.2003 (ΦΕΚ 985/16.7.2003 τ.Β') κοινή απόφαση του Πρωθυπουργού και του Υπουργού Οικονομίας και Οικονομικών, σχετικά με ανάθεση αρμοδιοτήτων στους Υφυπουργούς Οικονομίας και Οικονομικών.

8. Το Π.Δ. 81/2002 (ΦΕΚ 57 τ.Α'/21.3.02) αναφορικά με τη συγχώνευση των Υπουργείων Εθνικής Οικονομίας και Οικονομικών, σε Υπουργείο Οικονομίας και Οικονομικών, αποφασίζουμε:

Κηρύσσουμε την αναγκαστική απαλλοτρίωση ακινήτου, για λόγους δημόσιας ωφέλειας και ειδικότερα για την ανάδειξη, συντήρηση και προστασία του αρχαιολογικού χώρου Στράτου έκτασης συνολικού εμβαδού 6.803,46 μ² που βρίσκεται στο νομό Αιτωλοακαρνανίας και εικονίζεται με κλίμακα 1:200 και με στοιχεία Α-Β-Γ...Φ-Α στο με αριθμό 3198 κτηματολογικό διάγραμμα - πίνακα, το οποίο έχει συντάξει ο Αγγελής Σπύρος και έχει θεωρήσει η Προϊσταμένη Αποτυπώσεων και Συντηρήσεως Κτιρίων του ΤΑΠΑ Ιφ. Γεωργοπούλου Ντ'Αμικό στις 9.5.2003.

Στην έκταση που απαλλοτριώνεται προβάλλει δικαιώματα κυριότητας ο Ιωάννης Θώμος.

Η απαλλοτρίωση κηρύσσεται υπέρ του Δημοσίου και με δαπάνη του Ταμείου Αρχαιολογικών Πόρων και Απαλλοτριώσεων.

Η απόφαση αυτή να δημοσιευθεί στην Εφημερίδα της Κυβερνήσεως.

Αθήνα, 10 Νοεμβρίου 2003

ΟΙ ΥΠΟΥΡΓΟΙ

ΥΦΥΠΟΥΡΓΟΣ
ΟΙΚΟΝΟΜΙΑΣ ΚΑΙ ΟΙΚΟΝΟΜΙΚΩΝ

Α. ΦΩΤΙΑΔΗΣ

ΠΟΛΙΤΙΣΜΟΥ

ΕΥΑΓΓΕΛΟΣ ΒΕΝΙΖΕΛΟΣ

Αριθ. 1093358/8467/Δ0010

(3)

Αναγκαστική απαλλοτρίωση ακινήτου στον Άγιο Γερμανό
Πρεσπών Ν. Φλώρινας για αρχαιολογικούς σκοπούς.

**ΟΙ ΥΠΟΥΡΓΟΙ
ΟΙΚΟΝΟΜΙΑΣ ΚΑΙ ΟΙΚΟΝΟΜΙΚΩΝ -
ΠΟΛΙΤΙΣΜΟΥ**

Έχοντας υπόψη:

1. Τις διατάξεις του Ν.2882/2001 «περί αναγκαστικών απαλλοτριώσεων» όπως ισχύει.

2. Τις διατάξεις του Ν. 3028/2002 (ΦΕΚ 153.Α'/2002) «Για την προστασία των αρχαιοτήτων και εν γένει της Πολιτιστικής Κληρονομιάς» όπως ισχύει και ιδίως το άρθρο 18.

3. Το 44/6 Νοεμβρίου 2001 απόσπασμα πρακτικού από τη συνεδρίαση του Κεντρικού Αρχαιολογικού Συμβουλίου.

4. Το ΥΠΠΟ/ΑΠΑΛ./φ.6/17443/521/9.6.2003 έγγραφο του Υπουργείου Πολιτισμού μετά των συνημμένων του από τα οποία προκύπτει ότι έχουν τηρηθεί οι προϋποθέσεις του άρθρου 3 του Ν.2882/01.

5. Το 930/16.4.2003 έγγραφο της Δ/σης Δασών Φλώρινας.

6. Τη Διοικ./Β/2408/03/1.4.2003 βεβαίωση κάλυψης δαπάνης του Τ.Α..Π.Α..

7. Την 1065956/863/Α0006/15.7.2003 (ΦΕΚ 985/Β'/16.7.2003) κοινή απόφαση του Πρωθυπουργού και του Υπουργού Οικονομίας και Οικονομικών, σχετικά με ανάθεση αρμοδιοτήτων στους Υφυπουργούς Οικονομίας και Οικονομικών.

8. Το Π.Δ. 81/2002 (ΦΕΚ 57 τ.Α'/21.3.2002) αναφορικά με τη συγχώνευση των Υπουργείων Εθνικής Οικονομίας και Οικονομικών, σε Υπουργείο Οικονομίας και Οικονομικών, αποφασίζουμε:

Κηρύσσουμε την αναγκαστική απαλλοτρίωση ακινήτου, για λόγους δημόσιας ωφέλειας και ειδικότερα για τη στέγαση Βυζαντινής Συλλογής έκτασης συνολικού εμβαδού 415 μ² που βρίσκεται στον Άγιο Γερμανό Πρεσπών Ν.Φλώρινας στο Ο.Τ 7 με στοιχεία Νο 31 και εικονίζεται με κλίμακες 1:250, 1:1000 και με στοιχεία ΑΒΜ' ΜΝΞΟΠΡΑ στο από Δεκέμβριος 99 και με αριθμό Τ1 κτηματολογικό διάγραμμα -πίνακα, το οποίο έχει θεωρήσει η Προϊσταμένη Αποτυπώσεων και Συντηρήσεως Κτιρίων του ΤΑΠΑ Ιφιγένεια Γεωργοπούλου Ντ'Αμικό τον Οκτώβριο του 2002.

Στην έκταση που απαλλοτριώνεται προβάλλουν δικαιώματα κυριότητας οι κληρονόμοι Θεόδωρου και Αλεξάνδρου Δαμολή.

Η απαλλοτρίωση κηρύσσεται υπέρ του Δημοσίου και με δαπάνη του Ταμείου Αρχαιολογικών Πόρων και Απαλλοτριώσεων.

Η απόφαση αυτή να δημοσιευθεί στην Εφημερίδα της Κυβερνήσεως.

Αθήνα, 10 Νοεμβρίου 2003

ΟΙ ΥΠΟΥΡΓΟΙ

ΥΦΥΠΟΥΡΓΟΣ
ΟΙΚΟΝΟΜΙΑΣ ΚΑΙ ΟΙΚΟΝΟΜΙΚΩΝ

Α. ΦΩΤΙΑΔΗΣ

ΠΟΛΙΤΙΣΜΟΥ

ΕΥΑΓΓΕΛΟΣ ΒΕΝΙΖΕΛΟΣ

Αριθ. Δ12/0/39068

(4)

Εφαρμογή του άρθρου 1 του Ν. 653/77 για την βελτίωση - διαπλάτυνση του τμήματος «Νέα Καρβάλη έως Ανισόπεδος Κόμβος Χρυσούπολης» (14.1.1) της Εγνατίας Οδού.

**Ο ΥΦΥΠΟΥΡΓΟΣ
ΠΕΡΙΒΑΛΛΟΝΤΟΣ, ΧΩΡΟΤΑΞΙΑΣ ΚΑΙ
ΔΗΜΟΣΙΩΝ ΕΡΓΩΝ**

Έχοντας υπόψη:

1. Τις διατάξεις του Ν. 653/77 «Περί υποχρέωσης των παροδίων ιδιοκτητών για τη διάνοιξη οδών κ.λ.π.», όπως τροποποιήθηκε και συμπληρώθηκε με τους Ν. 960 (άρθρο 9 παρ. 4), Ν. 947/79 (άρθρο 62 παρ. 9 και 10), Ν. 1349/83 (άρθρο 14) και Ν. 1418/84 (άρθρο 25) σε συνδυασμό με την Α1/0/2/7/12.3.85 απόφαση Υπουργού ΠΕΧΩΔΕ.

2. Τις διατάξεις του Π.Δ. 929/1979 «Περί εκτελέσεως του άρθρου 1 του Ν. 653/1977».

3. Τις διατάξεις του Π.Δ. 69/88 «Περί Οργανισμού της Γενικής Γραμματείας Δημοσίων Έργων».

4. Το Ν.2882/01 ΦΕΚ 17Α' /2001 «Κώδικας Αναγκαστικών Απαλλοτριώσεων»

5. Τη Δ12/30945/16.3.89 (Ε.30) Εγκύκλιο του Υπουργού ΠΕΧΩΔΕ.

6. Τη Δ16α/04/773/29.11.90 κοινή απόφαση Υπουργού Προεδρίας της Κυβέρνησης και του Αναπληρωτή Υπουργού ΠΕΧΩΔΕ για την εξαίρεση Διοικητικών πράξεων ή εγγράφων από τον κανόνα των τριών υπογραφών.

7. Τη Δ16α/01/29/Α.Φ.1/15.1.1996 Απόφαση τοποθέτησης Γενικών Διευθυντών.

8. Την απόφαση Δ17/01/79/Φ.Θ.2.2.1/24.8.89 (ΦΕΚ 666 Β') του Υπουργού ΠΕΧΩΔΕ περί μεταβιβάσεως αρμοδιοτήτων στο Γεν. Γραμματέα κ.λ.π., όπως τροποποιήθηκε και συμπληρώθηκε με την απόφαση Δ17α/02/100/Φ.Θ.2.2.1/19.10.89 του ίδιου.

9. Το Ν. 2052/92 και την Εγκύκλιο Δ12/35572/23.7.92 με την οποία παρέχονται διευκρινίσεις και οδηγίες για την εφαρμογή του Ν. 2052/92.

10. Την Υ6/2001 Απόφαση ανάθεσης αρμοδιοτήτων στους Υφυπουργούς ΠΕΧΩΔΕ Ιωάννη Τσακλίδη και Ροδούλα Ζήση.

11. Το με Α66328/29.9.03 έγγραφο της «ΕΓΝΑΤΙΑΣ ΟΔΟΥ Α.Ε.» με το οποίο υποβλήθηκε το υπόψη συμπληρωματικό κτηματολόγιο.

12. Την Δ12/37900/20.10.2003 απόφαση έγκρισης του συμπληρωματικού Κτηματολογίου, αποφασίζουμε:

Ορίζουμε ότι:

1. Η Εγνατία Οδός βελτιώνεται - διαπλάτνεται στο τμήμα «Νέα Καρβάλη έως Ανισόπεδος Κόμβος Χρυσούπολης» (14.1.1), στο Ν. Καβάλας.

2. Έχουν εφαρμογή οι διατάξεις του άρθρου 1 του Ν. 653/77.

Η απόφαση αυτή να δημοσιευθεί στην Εφημερίδα της Κυβερνήσεως.

Αθήνα, 7 Νοεμβρίου 2003

Ο ΥΦΥΠΟΥΡΓΟΣ
Ι. ΤΣΑΚΛΙΔΗΣ

Αριθ. 8688

(5)

Τροποποίηση Τοπικού ρυμοτομικού σχεδίου Συνοριακού Σταθμού Κακαβιάς.

Ο ΝΟΜΑΡΧΗΣ ΙΩΑΝΝΙΝΩΝ

Έχοντας υπόψη:

1. Τις διατάξεις του άρθρου 26 του Ν. 1337/1983 (ΦΕΚ 33^α), όπως μεταγενέστερα τροποποιήθηκε και ισχύει (Ν. 1512/85 άρθρο 8 παρ. 13).

2. Τις διατάξεις του άρθρου 3 του Ν.Δ. της 17.7.1923 (ΦΕΚ 228^α/16.8.23) «περί σχεδίων πόλεων και κωμών του Κράτους» όπως μεταγενέστερα τροποποιήθηκαν και συμπληρώθηκαν.

3. Τις διατάξεις του Ν.2508/1997 (ΦΕΚ 124/Α/13.6.97) «βιώσιμη οικιστική ανάπτυξη πόλεων και οικισμών και άλλες διατάξεις».

4. Τις διατάξεις του Ν.2831/00 (ΦΕΚ 140/Α') και ειδικότερα το άρθρο 29 αυτού όπως τροποποιήθηκε και ισχύει με το άρθρο 10 του Ν.3044/27.8.02 (ΦΕΚ 197/27.8.02) «..... και ρυθμίσεις άλλων θεμάτων αρμοδιότητας Υπουργείου Περιβάλλοντος, Χωροταξίας και Δημοσίων Έργων».

5. Την 9/145/30.6.03 απόφαση του Νομαρχιακού Συμβουλίου Ιωαννίνων «Αναθεώρηση του Οργανισμού Εσωτερικής Υπηρεσίας της Ν.Α.Ι.», που δημοσιεύθηκε στην Εφημερίδα της Κυβέρνησης και ισχύει από την 18.7.2003 (ΦΕΚ 989/Β/18.7.2003).

6. Την 800/13.2.1998 απόφαση Νομάρχη Ιωαννίνων με την οποία εγκρίθηκε το τοπικό ρυμοτομικό σχέδιο Συνοριακού Σταθμού Κακαβιάς.

7. Τη σύμφωνη γνώμη του Συμβουλίου Χωροταξίας, Οικισμού και Περιβάλλοντος του Νομού Ιωαννίνων όπως αυτή διατυπώθηκε με την 17^η/21.10.2003 πράξη του, αποφασίζουμε:

Τροποποιείται η 800/13.2.1998 απόφαση Νομάρχη Ιωαννίνων με την οποία εγκρίθηκε το τοπικό ρυμ.σχέδιο Συνοριακού Σταθμού Κακαβιάς και καθορίζεται νέο Οικοδομικό Τετράγωνο 7^α σαν χώρος ανέγερσης καταστήματος Αφορολογήτων ειδών. Επί του Ο.Τ. 7^α καθορίζεται οικοδομήσιμος χώρος επιφάνειας 300 τ.μ. - αντίστοιχα δε κατά 300 τ.μ. απομειώνεται ο οικοδομήσιμος χώρος του Ο.Τ.7 όπως φαίνεται στο επισυναπτόμενο τοπογραφικό διάγραμμα κλ. 1:1000 που αποτελεί αναπόσπαστο μέρος της παρούσας.

Η ισχύς της παρούσας Απόφασης αρχίζει από τη δημοσίευση της στην Εφημερίδα της Κυβερνήσεως.

Με τις διατάξεις της Απόφασης αυτής δεν προκαλείται δαπάνη σε βάρος του Δημοσίου ή του Ο.Τ.Α, κατά τις διατάξεις του άρθρου 29Α του Ν.2081/92.

Η απόφαση αυτή να δημοσιευθεί στην Εφημερίδα της Κυβερνήσεως.

Ιωάννινα, 5 Νοεμβρίου 2003

Ο Νομάρχης
ΑΛΕΞΑΝΔΡΟΣ ΚΑΧΡΙΜΑΝΗΣ

Αριθ. 2417

(6)

Κήρυξη έκτασης 0,2 στρεμμάτων ως αναδασωτέας στη θέση «Παλιογραμματικό» περιφέρειας Δημοτικού Διαμερίσματος Γραμματικού» Δήμου Αρακύνθου, Ν. Αιτωλ/νίας.

Ο ΓΕΝΙΚΟΣ ΓΡΑΜΜΑΤΕΑΣ ΠΕΡΙΦΕΡΕΙΑΣ
ΔΥΤΙΚΗΣ ΕΛΛΑΔΟΣ

Έχοντας υπόψη:

1. Τις διατάξεις «περί διοικητικής αποκέντρωσης».
2. Τις διατάξεις του άρθρου 117 παρ. 3 του Συντάγματος.
3. Τις διατάξεις του Ν. 998/79 «περί προστασίας δασών κ.λ.π.» και ειδικότερα: α) του άρθρου 38 παρ. 1 και β) του άρθρου 41 παρ. 1.
4. Τις α) 160417/1180/8.7.80, β) 182447/3049/24.9.80 και γ) 141823/4.2.83 διαταγές του Υπουργείου Γεωργίας.
5. Τις διατάξεις των άρθρων 1 παρ.1, 2 παρ.1δ, 5 παρ. 3β, 6 παρ. 7 και 7 παρ. 2 του Ν. 2503/97 «Διοίκηση, Οργάνωση, Στελέχωση της Περιφέρειας».
6. Την 4295/3.10.2003 πρόταση του Δασαρχείου Μεσολογίου περί κηρύξεως αναδασωτέας έκτασης.
7. Την 186Γ.Γ./30.6.98 (ΦΕΚ 727/Β/98) απόφαση του Γενικού Γραμματέα Περιφέρειας Δυτικής Ελλάδος «περί ανάθεσης αρμοδιοτήτων», αποφασίζουμε:

Κηρύσσουμε αναδασωτέα, με φυσική ή τεχνητή αναγέννηση, με σκοπό την προστασία για την επαναδημιουργία της δασικής βλάστησης που καταστράφηκε από πυρκαγιά και την διατήρηση του χαρακτήρα της δασικής έκτασης ώστε να αποκλεισθεί η διάθεση αυτής για άλλο σκοπό, την παραπάνω δημόσια δασική έκταση των 0,2 στρεμμάτων και ανήκει στην κατηγορία των άρθρων 3 παρ. 2 και 4 παρ. 1 ε και 2β του Ν. 998/79. Η ανωτέρω έκταση βρίσκεται στη θέση «Παλιογραμματικό « περιφέρειας Δημοτικού Διαμερίσματος Γραμματικού Δήμου Αρακύνθου, προσδιορίζεται από τα στοιχεία: Α,Β,Γ,Δ,,Α και οριοθετείται ως ακολούθως:

Ανατολικά: Με Δημόσια Δασική Έκταση.

Δυτικά: Με Δημόσια Δασική Έκταση.

Βόρεια: Με Δημόσια Δασική Έκταση.

Νότια : Με Δημόσια Δασική Έκταση,

όπως φαίνεται στο συνημμένο διάγραμμα, που αποτελεί αναπόσπαστο μέρος της απόφασης αυτής.

Η απόφαση αυτή να δημοσιευθεί στην Εφημερίδα της Κυβερνήσεως.

Πάτρα, 24 Οκτωβρίου 2003

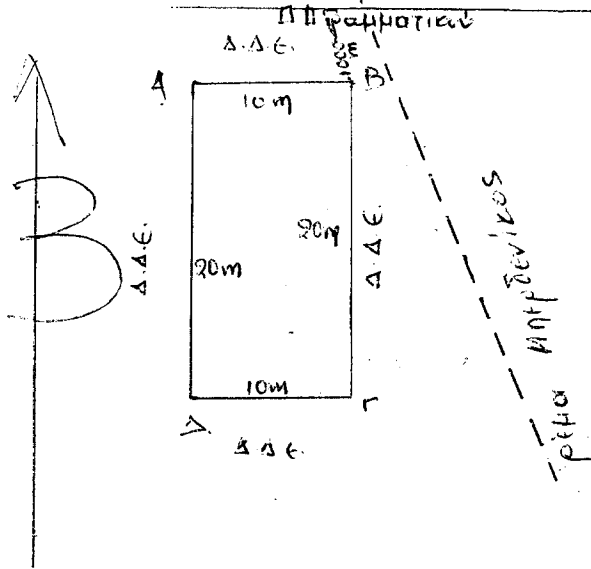
Με εντολή Γενικού Γραμματέα Περιφέρειας

Ο Γενικός Διευθυντής κ.α.α.

ΧΛΟΗ ΚΑΤΣΟΥΔΑ

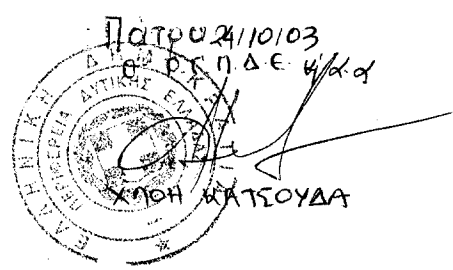

ΤΟΠΟΓΡΑΦΙΚΟ ΔΙΑΓΡΑΜΜΑ

Της έκτασης που κήκε κατά την πορκαγιά στις.....9-8-.....2003
 στη θέση:.....Παλιεχωματικων.....περιοχής.....Γεωματικων.....
 Κλίμακα : I : 500..... Απόσπασμα Χάρτη.....
 Εμβαδόν καμένης έκτασης :.....0,26τρ... Κλίμακα : I : 200.000



ΕΘΝΙΚΟ ΓΥΠΟΓΡΑΦΕΙΟ
 Γιο τεχνικους λογους στο σχεδιαγραμμα
 έγινε σμίκρυνση κατά ποσοστό 70 %

Μεσολόγγι 3/10/03
 Ο Δασάρχης Μεσολογγίου
 Δημήτριος Πισοπουλος
 Δασολόγος με βαθμ. Δ/ντή



ΔΙΟΡΘΩΣΕΙΣ ΣΦΑΛΜΑΤΩΝ

(7)
Στο ΦΕΚ 1112/τ.Δ'/20.10.2003 που δημοσιεύθηκε η 1081827/7314/Β0010/26.9.2003 απόφαση του Υφυπουργού Οικονομίας και Οικονομικών περί καθορισμού ορίων αιγιαλού, παραλίας στη θέση «Μερθιά», νήσου Μυκόνου, διορθώνεται η ημερομηνία έκδοσης της απόφασης από την εσφαλμένη «26.92.03» στην ορθή «26.9.03».

(Από το Υπουργείου Οικονομίας και
Οικονομικών)

(8)
Στο ΦΕΚ 1034/τ.Δ./2.10.2003 που δημοσιεύθηκε η 1068476/6028/Β0010/17.9.2003 απόφαση καθορισμού ορίων του αιγιαλού και παραλίας στη θέση Όρμος Πλατύ ή Βαθύ, Νήσου Τήνου Ν. Κυκλάδων, διορθώνεται το εσφαλμένο: «η οριογραμμή του αιγιαλού με κόκκινη συνεχή πολυγωνική γραμμή με στοιχεία Α1,Α2,Α3, Α18» στο ορθό: «α) η οριογραμμή του αιγιαλού με κόκκινη συνεχή πολυγωνική γραμμή με στοιχεία Α1,Α2,Α3, Α18,Α19,Α20».

(Από το Υπουργείου Οικονομίας και
Οικονομικών)