04013150412030008

ΕΦΗΜΕΡΙΣ ΤΗΣ ΚΥΒΕΡΝΗΣΕΩΣ

ΤΗΣ ΕΛΛΗΝΙΚΗΣ ΔΗΜΟΚΡΑΤΙΑΣ

ΤΕΥΧΟΣ ΤΕΤΑΡΤΟ **Αρ. Φύλλου 1315**

4 Δεκεμβρίου 2003

ΠΕΡΙΕΧΟΜΕΝΑ

ΑΠΟΦΑΣΕΙΣ

Καθορισμός των ορίων αιγιαλού - παραλίας στον Οικισμό Ναγός Καρδάμυλα Δήμου Καρδάμυλων Νήσου Χίου 1

Κήρυξη αναδασωτέας έκτασης 1,450 στρεμμάτων στη θέση «Φτερόλακκα» Περιφέρειας Δ.Δ. Γερακίου Δήμου Αμαλιάδας Ν. Ηλείας..... 2

ΑΠΟΦΑΣΕΙΣ

Αριθ. 1049998/4303/Β0010 (1)

Καθορισμός των ορίων αιγιαλού - παραλίας στον Οικισμό Ναγός Καρδάμυλα Δήμου Καρδάμυλων Νήσου Χίου.

Ο ΥΦΥΠΟΥΡΓΟΣ ΟΙΚΟΝΟΜΙΑΣ ΚΑΙ ΟΙΚΟΝΟΜΙΚΩΝ

Έχοντας υπόψη:

1. Τις διατάξεις του Ν. 2971/2001 (ΦΕΚ 285/Τ.Α΄/ 19.12.2001) «Περί αιγιαλού και παραλίας».

2. Τις διατάξεις του Ν.Δ. 439/70 «περί συμπληρώσεως των διατάξεων περί αιγιαλού».

3. Τις διατάξεις του Ν. 3200/55 «Περί διοικητικής αποκέντρωσης» όπως αυτές τροποποιήθηκαν και. ισχύουν σήμερα με τα Ν.Δ. 532/1970, Β.Δ. 704/1970, Β.Δ. 705/1970, Β.Δ. 192/1972. Π.Δ. 71/1984, Π.Δ. 347/1986, Ν. 2026/1992 και Π.Δ. 97/1993.

4. Τις διατάξεις του άρθρου 19 παράγρ. 5 Ν. 2344/1995, του άρθρου 52 παρ. 6 Ν. 2218/1994, του άρθρου 4 παρ. 7 του Ν. 2240/1994, δυνάμει των οποίων αρμοδιότητες του Υπουργείου Οικονομικών που είχαν μεταβιβασθεί στους Νομάρχες, ανήκουν στον Περιφερειακό Δ/ντή, σε συνδυασμό με αυτές του άρθρου 14 παρ. 2 του Ν. 2399/96 με τις οποίες προβλέπεται η κατάργηση των θέσεων των Περ/κών Δ/ντών, οι αρμοδιότητες πλέον του οποίου περιήλθαν στο Γενικό Γραμματέα της Περιφέρειας της Περιφέρειας και ασκούνται από τον Αναπληρωτή Περ/κό Δ/ντή.

5. Τις διατάξεις του τετάρτου εδαφίου της παρ. 2 του άρθρου 1 και της παρ. 6 του ιδίου άρθρου του Ν. 2503/97 «Διοίκηση, οργάνωση, στελέχωση της Περιφέρειας, ρύθμιση θεμάτων για την Τοπική Αυτοδιοίκηση και άλλες διατάξεις» (ΦΕΚ 107/Α), σύμφωνα με τις οποίες οι Περιφερειακές Υπηρεσίες του Υπουργείου Οικονομικών, που συγκροτούσαν την Περιφερειακή Διοίκηση του Νομού ή της Νομαρχίας, δεν υπήχθησαν στην ενιαία οργανική μονάδα της Περιφέρειας, ούτε καταργήθηκαν, αλλά αποτελούν από 1.9.1997, Υπηρεσίες του Υπουργείου Οικονομικών.

6. Το 28979/31.7.1997 έγγραφο της Δ/νσης Διοίκησης του Υπουργείου Εσωτερικών, Δημ. Διοίκησης και Αποκέντρωσης, σύμφωνα με το οποίο οι αρμοδιότητες του Γενικού Γραμματέα της Περιφέρειας σε θέματα Υπηρεσιών του Υπουργείου Οικονομικών, μεταφέρονται από 1.9.1997 στον Υπουργό Οικονομικών.

7. Την 1065956/863/Α0006/15.7.2003 (ΦΕΚ 985 Τ.Β΄/ 16.7.2003) κοινή απόφαση των Πρωθυπουργού και Υπουργού Οικονομίας και Οικονομικών, περί ανάθεσης αρμοδιοτήτων του Υπουργού Οικονομίας και Οικονομικών, στους Υφυπουργούς.

8. Την 1115093/1378/Α0006/17.12.2001 (ΦΕΚ 1720 τ.Β/21.12.2001) απόφαση του Υφυπουργού Οικονομικών, περί μεταβίβασης αρμοδιοτήτων του Υφυπουργού Οικονομικών στο Γενικό Γραμματέα, στους Γενικούς Διευθυντές κ.λ.π. του Υπουργείου Οικονομικών, όπως αυτή τροποποιήθηκε με την 1041136/468/Α0006/18.5.2002 (ΦΕΚ 633/22.5.2002 τ.Β') Απόφαση του Υφυπουργού Οικονομίας και Οικονομικών.

9. Την από 31.1.2003 έκθεση της Επιτροπής καθορισμού των ορίων αιγιαλού και παραλίας στην περιοχή Οικισμός Ναγός Καρδάμυλα Δήμου Καρδαμύλων, Νήσου Χίου, Ν. Χίου, και το από Αύγουστο 2002 τοπογραφικό διάγραμμα κλίμακας 1:500 το οποίο έχει συνταχθεί από τον Πολιτικό Μηχανικό Αργύρη Μενδωνίδη σε μία πινακίδα. Ελέγχθηκε την 1.11.2002 και θεωρήθηκε την 31.1.2003 από την Λεμονιά Δημητράκη Τοπογράφο Μηχανικό της Κτηματικής Υπηρεσίας Χίου.

10. Το 544.5/273/03/ΑΡ.ΣΧ. 316/28.3.2003 έγγραφο του Γενικού Επιτελείου Ναυτικού, αποφασίζουμε:

Επικυρώνουμε την από 31.1.2003 έκθεση της κατά το άρθρο 3 του Ν. 2971/2001 «Περί αιγιαλού - παραλίας» αρμόδιας Επιτροπής καθορισμού ορίων αιγιαλού για τον καθορισμό ορίων αιγιαλού παραλίας στην περιοχή Οικισμός Ναγός Καρδάμυλα Δήμου Καρδαμύλων, Νήσου Χίου Ν. Χίου και το από Αύγουστο 2002 τοπογραφικό διάγραμμα κλίμακας 1:500 το οποίο έχει συνταχθεί από τον Πολιτικό Μηχανικό Αργύρη Μενδωνίδη σε μία (1) πινακίδα. Ελέγχθηκε την 1.11.2002 και θεωρήθηκε την 31.1.2003 από την Λεμονιά Δημητράκη Τοπογράφο Μηχανικό της Κτηματικής Υπηρεσίας Χίου.

Στο τοπογραφικό αυτό διάγραμμα καθορίσθηκε η οριο-

γραμμή του αιγιαλού με κόκκινη συνεχή πολυγωνική γραμμή με στοιχεία 1,2,3.....30,31,32.

Η οριογραμμή της παραλίας με κίτρινη συνεχή πολυγωνική γραμμή με στοιχεία 1', 2', 3',.....30', 31', 32', παράλληλη προς την οριογραμμή του αιγιαλού σε σταθερή απόσπαση δέκα (10) μέτρων, καθ' όλο το μήκος της.

Δεν υφίσταται παλαιός αιγιαλός.

Η παρούσα απόφαση μαζί με την έκθεση της Επιτροπής και το τοπογραφικό διάγραμμα να δημοσιευθούν στην Εφημερίδα της Κυβερνήσεως.

Αθήνα, 3 Νοεμβρίου 2003

Με εντολή Υφυπουργού
Ο Γενικός Διευθυντής
Δημ. Περιουσίας και Εθν. Κληρ/των
ΣΠΥΡΟΣ Ι. ΣΤΑΘΗΣ

ΕΚΘΕΣΗ

Επιτροπής καθορισμού των ορίων αιγιαλού - παραλίας.
(Άρθρο 3 Ν. 2971/2001)

Για τον καθορισμό για πρώτη φορά των ορίων Αιγιαλού και Παραλίας στον οικισμό «Ναγός» -Καρδάμυλα Δήμου Καρδαμύλων, Νήσου Χίου, Νομού Χίου.

Στη Χίο σήμερα, 31 Ιανουαρίου 2003 οι υπογεγραμμένοι:

1. Τσούρος Νικόλαος - Εφοριακός ΠΕ/Α Αναπληρωτής Προϊστάμενος της Κτηματικής Υπηρεσίας Δημοσίου Ν. Χίου, με νόμιμο αναπληρωτή του τον Παντελή Κριτή Εφοριακός ΠΕ/Α, ως Πρόεδρος.

2. Δημητράκη Λεμονιά - Τοπογράφος μηχανικός ΠΕ/Γ-Υπάλληλος της Κτηματικής Υπηρεσίας Δημοσίου Ν. Χίου, με αναπληρωτή τον Γεραζούνη Μάρκο πολιτικό μηχανικό Π.Ε/Δ υπάλληλο της Δ/νσης Τοπικής Αυτοδιοίκησης και διοίκησης Ν. Χίου-Τμήμα Τ.Υ.Δ.Κ, ως Μέλος.

3. Χρόνης Αναστάσιος - Πλοίαρχος Λ.Σ. Κεντρικός Λιμενάρχης Ν.Χίου με νόμιμο αναπληρωτή του τον Παριάρο Μιχάλη Αντιπλοίαρχο Λ.Σ., ως Μέλος.

3. Μενδωνίδης Σταμάτης - Αναπ. Προϊστάμενος της Δ/νσης Πολεοδομίας Νομαρχιακής Αυτοδιοίκησης Χίου με αναπληρωτή τον νόμιμο αναπληρωτή του, ως Μέλος.

6. Δουλδούρης Ευστράτιος- Διευθυντής Χωροταξίας και Περιβάλλοντος της Γενικής Γραμματείας της Περιφέρειας με αναπληρωτή του τον Καρατζά Ιωάννη πολιτικό μηχανικό υπάλληλο της ίδιας Υπηρεσίας, ως μέλος, αποτελούντες την επιτροπή καθορισμού των ορίων Αιγιαλού και Παραλίας δυνάμει του άρθρου 3 του Ν.2971/01, ορισθέντες δια της 952/20.3.2002 απόφασης του Προϊστάμενου της Οικονομικής Επιθεώρησης Β. Αιγαίου, συγκλιθείσα ύστερα από πρόσκληση του Προέδρου της Επιτροπής, μεταβήκαμε στην προαναφερθείσα περιοχή στις 1 Νοεμβρίου 2002.

Λαβόντες υπ'όψιν

1. Την από 14.10.2002 αίτηση του Αργύρη Μενδωνίδη Πολιτικού Μηχανικού με την οποία ζητείται ο καθορισμός των ορίων του αιγιαλού στην προαναφερθείσα περιοχή.

2. Το από Αύγουστο 2002 Τοπογραφικό Διάγραμμα του Αργύρη Μενδωνίδη Πολιτικού Μηχανικού με ΑΜ 18689 σε μία πινακίδα, σε κλίμακα 1/500 που ελέγχθηκε από την Δημητράκη Λεμονιά -Τοπογράφο μηχανικό της Κτηματικής Υπηρεσίας Δημοσίου Ν. Χίου, στις 1.11.2002 και θεωρήθηκε στις 31.1.2003 από την Δημητράκη Λεμονιά - Τοπογράφο μηχανικό της Κτηματικής Υπηρεσίας Δημοσίου Ν.Χίου , όπως το άρθρο 20 του Ν. 719/77 και το με αριθμό πρωτοκόλου 1121409/35/1/24.1.2000 έγγραφο της Γενικής Δ/νσης Δ.Π. και Εθνικών Κληρ/των- Δ/νση Τεχνικών Υπηρεσιών και Στέγασης του Υπουργείου Οικονομικών ορίζει.

3. Τις διατάξεις του Ν. 2971/2001, όπως ισχύει σήμερα.

4. Την αντίληψη που σχηματίσαμε από την επιτόπια μετάβαση μας περί του πλάτους της βρεχομένης ζώνης της ξηράς και των λοιπών συναφών στοιχείων ήτοι:

Α) Περιγραφή της περιοχής: Η περιοχή είναι ημιβραχώδης στο μεγαλύτερο τμήμα της αποτελούμενη από σχιστολιθικούς σχηματισμούς και λοιπά παλαιοζωϊκά.

Β) Κατάσταση ακτής: Η περιοχή περικλείεται Βόρεια και Νότια από βραχίωνες που σχηματίζουν φυσικό όρμο.

Η κατάσταση της ακτής είναι ημιβραχώδης με διαβρώσεις εκτεταμένου χαρακτήρα.

Σ'όλο το μήκος της η ακτή έχει χοντρό βότσαλο με ελάχιστη άμμο.

Γ) Ο θαλάσσιος χώρος έχει βάθος της τάξης των 3-10 μέτρων σε απόσταση 200 μ. από την ακτή, με βραχώδη σύσταση στο Νότιο τμήμα του κόλπου και αμμώδη σύσταση στο Βόρειο τμήμα του.

΄Υφαλοι και ξέρες, δεν παρατηρούνται

Το ανάπτυγμα πελάγους είναι μεγάλο εξαιτίας του προσανατολισμού και της θέσης της περιοχής.

Δ) Παλίρροιες: Δεν παρατηρούνται. Τα θαλάσσια ρεύματα που υπάρχουν είναι τα ίδια σ'όλο το Β.Α. Αιγαίο και συγκεκριμένα κατευθύνονται αντίθετα προς τον πνέοντα άνεμο , με διεύθυνση από Βορρά προς Νότο και από Νότο προς Βορρά, με ταχύτητα προς Βορρά που κυμαίνεται από 0,5 μέχρι 2,5 κόμβους και με ταχύτητα προς Νότο, που κυμαίνεται από 0,5 μέχρι 1,5 κόμβους.

Ε) Επικρατούσες καιρικές συνθήκες: Επικρατούν οι ίδιες καιρικές συνθήκες , που επικρατούν σ'όλο το Β.Α. Αιγαίο. Οι επικρατούντες άνεμοι έχουν Β.Α. διεύθυνση και η ένταση τους δεν ξεπερνά το χειμώνα τα 7 Beauforts. Η υπό καθορισμό περιοχή είναι εκτεθειμένη στους Β.Α. ανέμους, η ένταση των οποίων είναι περίπου 7 Beauforts Το ύψος του κύματος είναι της τάξης των 1,5 -2,0 μ.

Εν όψει των προαναφερθέντων η Επιτροπή

ΑΠΟΦΑΣΙΖΕΙ

1. Καθορίζει επί του προαναφερθέντος Τοπογραφικού Διαγράμματος την οριογραμμή του Αιγιαλού με κόκκινη συνεχή πολυγωνική γραμμή 1,2,3,4,5,6,7, 8,9, 10, 11, 12, 13, 14, 15, 16, 17,18, 19,20, 21, 22, 23, 24, 25, 26, 27, 28, 29, 30, 31, 32, της οποίας οι κορυφές εξασφαλίζονται με ορθογώνιες συντεταγμένες, εξαρτημένες από το Κρατικό Τριγωνομετρικό Δίκτυο.

2. Την οριογραμμή της παραλίας με κίτρινη συνεχή πολυγωνική γραμμή 1', 2', 3', 4', 5', 6', 7', 8', 9', 10', 1Γ, 12',13', 14', 15', 16', 17', 18', 19', 20', 21', 22', 23', 24', 25', 26', 27', 28', 29', 30', 31', 32', παράλληλη προς την οριογραμμή του αιγιαλού σε σταθερή απόσταση δέκα (10) μέτρων , καθ' όλο το μήκος της. Οι κορυφές της εξασφαλίζονται με ορθογώνιες συντεταγμένες, εξαρτημένες από το Κρατικό Τριγωνομετρικό Δίκτυο.

3. Δεν υπάρχουν ενδείξεις ύπαρξης Παλαιού Αιγιαλού. Τυχόν ύπαρξη θα μας την υποδείξει το ΓΕΝ.

Ο Πρόεδρος	Τα Μέλη
ΠΑΝΤΕΛΗΣ ΚΡΙΤΗΣ	ΛΕΜΟΝΙΑ Π. ΔΗΜΗΤΡΑΚΗ
	ΜΙΧΑΗΛ ΠΑΡΙΑΡΟΣ
	ΣΤΑΜΑΤΗΣ ΜΕΝΔΩΝΙΔΗΣ
	ΕΥΣΤΡΑΤΙΟΣ ΔΟΥΛΔΟΥΡΗΣ

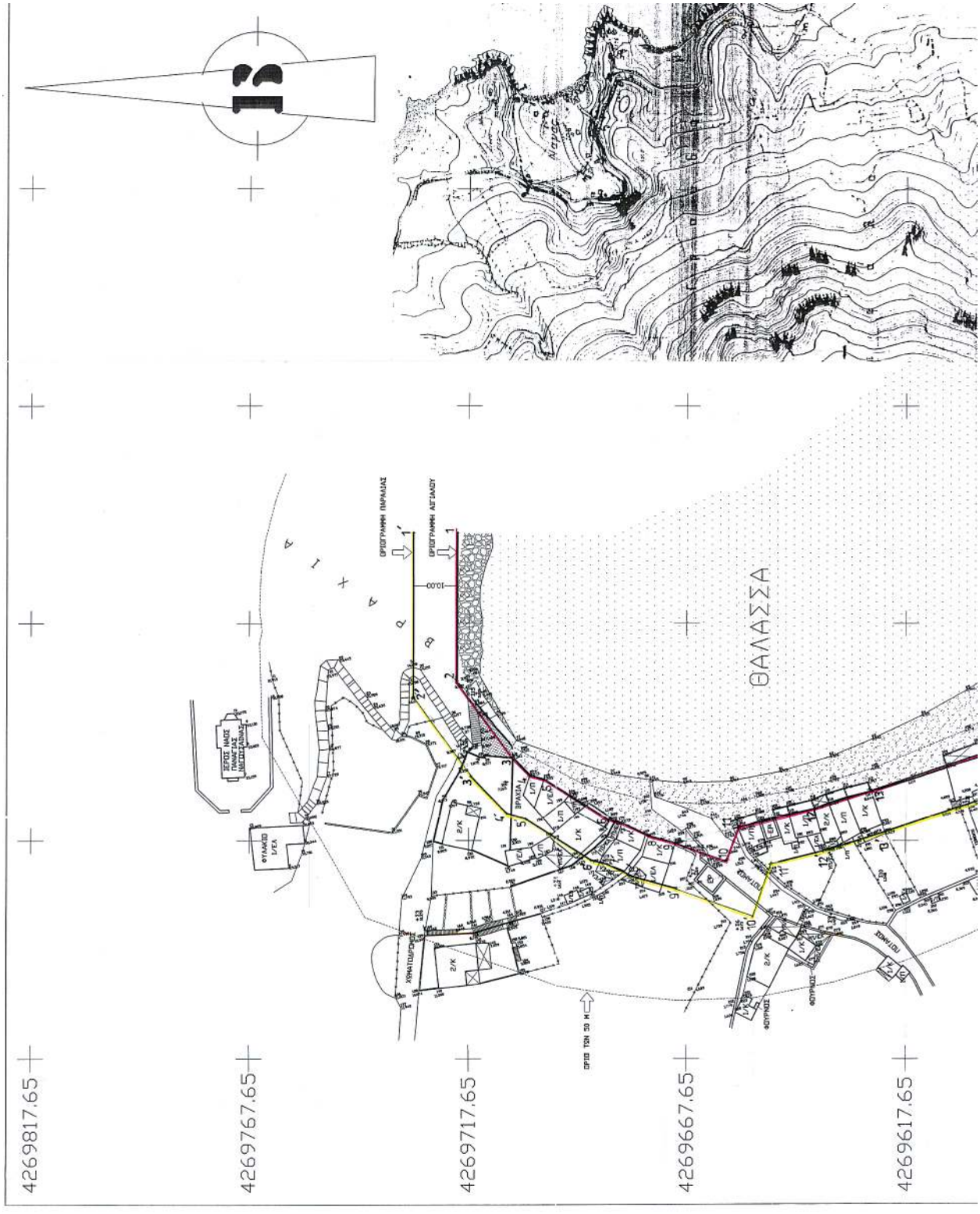
ΘΑΛΑΣΣΑ
ΟΡΙΟΓΡΑΜΜΗ ΠΑΡΑΛΙΑΣ
ΟΡΙΟΓΡΑΜΜΗ ΑΙΓΙΑΛΟΥ
ΟΡΙΟ ΤΩΝ 50 Μ
ΦΥΛΑΚΙΟ Ι/ΕΑ
ΔΕΠΟΣ ΛΙΜΟΥ ΠΑΛΑΙΑΣ ΜΗΣΟΓΑΙΑΣ
ΧΩΜΑΤΟΔΡΟΜΟΣ
ΦΟΥΡΝΟΣ
ΤΟΙΧΟΣ
4269817.65
4269767.65
4269717.65
4269667.65
4269617.65

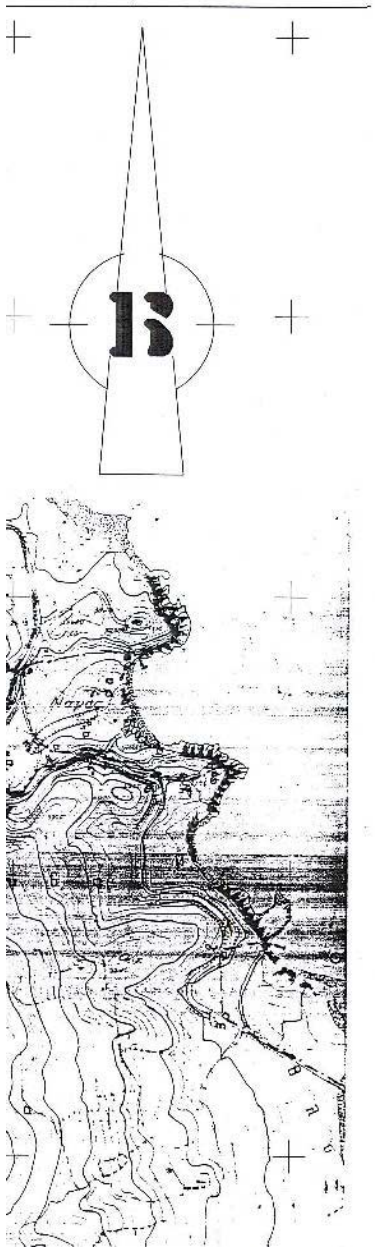

ΣΥΝΤΕΤΑΓΜΕΝΕΣ ΠΟΛΥΓΩΝΟΜΕΤΡΙΚΩΝ ΣΗΜΕΙΩΝ

	Α/Α ΣΗΜ.	ΠΕΡΙΓΡΑΦΗ ΣΗΜΕΙΟΥ	X	Ψ	ΠΛΕΥΡΑ (Μ)	Η
1	1	Σ1	681369,72	4269507,87	210,98	24,00
2	2	Σ2	681361,38	4269718,68	40,85	8,430
3	3	Σ3	681321,92	4269729,22	32,39	10,379
4	4	Σ4	681329,69	4269697,78	7,42	1,614
5	5	Σ5	681328,00	4269690,56	35,65	3,579
6	6	Σ6	681319,75	4269655,87	16,16	1,673
7	7	Σ7	681331,78	4269666,66	5,71	1,019
8	8	Σ8	681337,02	4269664,38	32,90	1,494
9	9	Σ9	681323,16	4269634,54	13,19	1,423
10	10	Σ10	681330,95	4269623,89	26,42	1,348
11	11	Σ11	681348,85	4269604,45	18,56	4,476
12	12	Σ12	681355,10	4269586,98	33,48	4,518
13	13	Σ13	681327,64	4269567,82	45,37	5,293
14	14	Σ14	681338,63	4269523,80	195,34	24,282
15	15	Σ15	681373,89	4269715,93	172,08	5,826
16	16	Σ16	681423,63	4269551,20	37,58	5,728
17	17	Σ17	681461,14	4269548,85	45,06	5,728
18	18	Σ18	681502,72	4269531,48	27,68	12,546
19	19	Σ19	681485,94	4269509,46	27,56	19,885
20	20	Σ20	681484,20	4269481,96	54,03	18,536
21	21	Σ21	681433,36	4269500,22	31,81	22,630
22	22	Σ22	681401,64	4269497,79	33,47	27,238
23	1	Σ1	681369,72	4269507,87	00,00	24,00

ΣΥΝΤΕΤΑΓΜΕΝΕΣ ΤΡΙΓΩΝΟΜΕΤΡΙΚΩΝ ΣΗΜΕΙΩΝ (ΔΙΚΤΥΟΥ)

Α/Α	ΣΗΜΕΙΟ	X	Ψ
1	S310	681403,693	4269494,946
2	S311	681393,854	4269501,750
3	S312	681357,353	4269506,924

ΠΙΝΑΚΑΣ ΣΥΝΤΕΤΑΓΜΕΝΩΝ ΚΟΡΥΦΩΝ ΑΙΓΙΑΛΟΥ

	Α/Α ΣΗΜ.	ΠΕΡΙΓΡΑΦΗ ΣΗΜΕΙΟΥ	X	Ψ	ΠΛΕΥΡΑ (Μ)	Η
1	1	1	681410,82	4269720,33	34,02	
2	2	2	681376,80	4269720,33	21,80	
3	3	3	681359,15	4269707,55	5,65	
4	4	4	681355,05	4269703,66	3,32	
5	5	5	681354,10	4269700,47	17,44	
6	6	6	681344,74	4269685,76	3,24	
7	7	7	681343,97	4269682,61	6,90	
8	8	8	681341,02	4269676,37	6,41	
9	9	9	681339,40	4269670,17	12,12	
10	10	10	681335,28	4269658,75	8,23	
11	11	11	681342,98	4269655,80	17,94	
12	12	12	681347,37	4269638,41	13,56	

ΥΠΟΜΝΗΜΑ ΣΥΜΒΟΛΙΣΜΩΝ

1/Π	ΙΣΟΓΕΙΟ ΚΤΙΡΙΟ ΜΙΣ ΠΛΑΚΑ
2/Π	ΔΙΟΡΟΦΟ ΚΤΙΡΙΟ ΜΕ ΠΛΑΚΑ
1/ΑΛ	ΙΣΟΓΕΙΟ ΚΤΙΡΙΟ ΜΕ ΛΑΜΑΡΙΝΟΣΚΕΠΗ
1/Κ	ΙΣΟΓΕΙΟ ΚΤΙΡΙΟ ΜΕ ΣΚΕΠΗ ΑΠΟ ΚΕΡΑΜΙΔΙ
2/Κ	ΔΙΟΡΟΦΟ ΚΤΙΡΙΟ ΜΕ ΚΕΡΑΜΟΣΚΕΠΗ
3/Κ	ΤΡΙΟΡΟΦΟ ΚΤΙΡΙΟ ΜΕ ΚΕΡΑΜΟΣΚΕΠΗ
1/ΕΔ	ΙΣΟΓΕΙΟ ΚΤΙΡΙΟ ΜΕ ΣΤΕΓΗ ΑΠΟ ΕΛΕΝΙΤ
ΥΠ-Κ	ΥΠΟΣΤΕΓΟ ΜΕ ΚΕΡΑΜΟΣΚΕΠΗ
ΥΠ-ΑΛ	ΥΠΟΣΤΕΓΟ ΜΕ ΛΑΜΑΡΙΝΟΣΚΕΠΗ
ΥΠ-ΕΔ	ΥΠΟΣΤΕΓΟ ΜΕ ΣΤΕΓΗ ΑΠΟ ΕΛΕΝΙΤ
ΥΠ-ΚΑ	ΥΠΟΣΤΕΓΟ ΜΕ ΕΠΙΚΑΛΥΨΗ ΑΠΟ ΚΑΛΑΜΙΑ
	ΗΜΙΥΠΑΙΘΡΙΟΣ ΧΩΡΟΣ
	ΣΤΥΛΟΣ ΔΕΗ
	ΦΡΥΔΙ ΠΡΑΝΟΥΣ
	ΠΡΑΝΕΣ
	ΞΕΡΟΛΙΘΙΑ
	ΣΥΡΜΑΤΟΠΛΕΓΜΑ
	ΘΑΛΑΣΣΑ
	ΠΑΡΑΛΙΑ
	ΒΡΑΧΙΑ

ΥΠΟΜΝΗΜΑ ΕΠΙΤΡΟΠΗΣ

1. Το παρον τοπογραφικο διαγραμμα συνταξευσι την από 31-1-2003 εκθεση της επιτροπης καθορισμου οριων αιγιαλου και παραλιας (αρθρου 3 του Ν. 2971/2001).

2. Οριογραμμη αιγιαλου 1,2,3,4,....,15,16,17,.....,28,29,30,31,32
Οριογραμμη παραλιας 1',2',3',4',.....20',21',22',.....,30',31',32'

3. Οι κορυφες των οριογραμμων αιγιαλου και παραλιας εξισοσταθμιζονται με συντεταγμενες του Κρατικου Τριγωνομετρικου Δικτυου (ΕΓΣΑ 87).

4. Η οριογραμμη της παραλιας χαρασσεται σε σταθερη αποσταση δεκα (10) μετρων από την γραμμη του αιγιαλου.

Ο Δ/ντης Δ/νσεως

τα μελη

1.

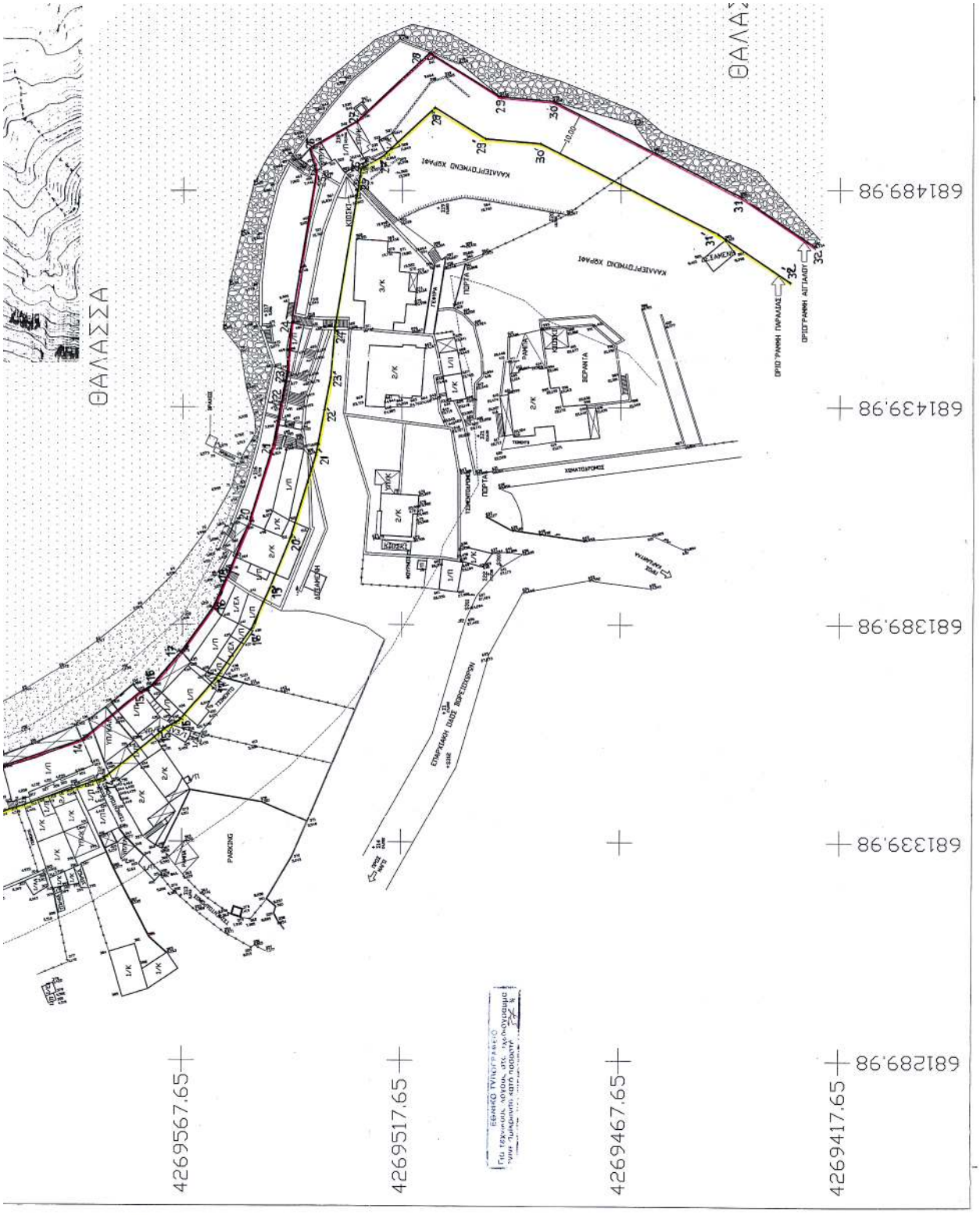
ΘΑΛΑΣΣΑ
ΘΑΛΑΣ
ΚΑΛΑΙΕΡΓΟΜΕΝΟ ΧΩΡΑΦΙ
ΚΑΛΑΙΕΡΓΟΜΕΝΟ ΧΩΡΑΦΙ
ΚΙΟΣΚΙ
ΠΟΡΤΑ
ΠΟΡΤΑ
ΒΕΡΑΝΤΑ
ΠΑΝΤΙΑ
ΚΟΜΑΤΟΒΡΟΧΟΣ
ΔΙΕΔΡΑΣΗ
ΠΛΟΥΑΡ
PARKING
ΟΡΙΟ ΓΡΑΜΜΗ ΠΑΡΑΛΙΑΣ
ΟΡΙΟΓΡΑΜΜΗ ΑΙΓΙΑΛΟΥ
681489.98
681439.98
681389.98
681339.98
681289.98
4269567.65
4269517.65
4269467.65
4269417.65

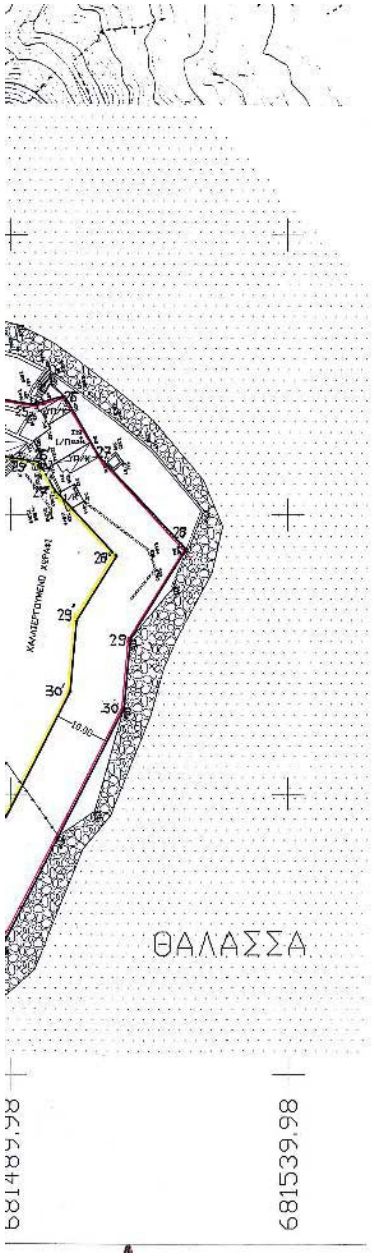

10	10	10	681353,28	4269650,75	6,23	
11	11	11	681342,98	4269655,80	17,94	
12	12	12	681347,37	4269638,41	13,56	
13	13	13	681351,50	4269625,49	37,03	
14	14	14	681363,44	4269590,44	17,24	
15	15	15	681374,42	4269577,15	2,83	
16	16	16	681375,85	4269574,70	10,22	
17	17	17	681383,57	4269568,00	12,78	
18	18	18	681393,99	4269560,58	9,01	
19	19	19	681402,23	4269556,95	11,80	
20	20	20	681413,18	4269552,55	18,96	
21	21	21	681431,32	4269547,06	9,90	
22	22	22	681441,06	4269545,27	7,21	
23	23	23	681448,15	4269543,92	11,29	
24	24	24	681459,40	4269543,00	35,06	
25	25	25	681494,00	4269537,37	5,88	
26	26	26	681499,67	4269538,95	12,52	
27	27	27	681505,92	4269528,10	22,98	
28	28	28	681521,77	4269511,46	19,00	
29	29	29	681511,65	4269495,38	12,24	
30	30	30	681510,574	4269483,19	48,18	
31	31	31	681488,51	4269440,35	20,47	
32	32	32	681476,99	4269423,44		

ΠΙΝΑΚΑΣ ΣΥΝΤΕΤΑΓΜΕΝΩΝ ΚΟΡΥΦΩΝ ΠΑΡΑΛΙΑΣ

	ΑΔ ΣΗΜ.	ΠΕΡΙΓΡΑΦΗ ΣΗΜΕΙΟΥ	X	Ψ	ΠΛΕΥΡΑ (M)	H
1	1	1'	681410,82	4269730,33	37,64	
2	2	2'	681373,17	4269730,33	22,58	
3	3	3'	681354,78	4269717,20	11,78	
4	4	4'	681346,25	4269709,08	4,59	
5	5	5'	681344,92	4269704,68	17,71	
6	6	6'	681335,42	4269689,73	3,87	
7	7	7'	681334,50	4269685,97	6,82	
8	8	8'	681331,58	4269679,80	9,91	
9	9	9'	681329,07	4269670,22	18,71	
10	10	10'	681322,73	4269652,65	12,53	
11	11	11'	681334,60	4269648,60	13,38	
12	12	12'	681337,75	4269635,66	13,97	
13	13	13'	681342,01	4269622,36	38,96	
14	14	14'	681354,57	4269585,48	18,27	
15	15	15'	681366,20	4269571,40	3,67	
16	16	16'	681368,05	4269568,23	12,35	
17	17	17'	681377,38	4269560,13	14,29	
18	18	18'	681389,02	4269551,84	10,20	
19	19	19'	681398,35	4269547,73	12,41	
20	20	20'	681409,86	4269543,11	19,96	
21	21	21'	681428,96	4269537,32	10,44	
22	22	22'	681439,23	4269535,44	7,71	
23	23	23'	681446,81	4269534,00	11,42	
24	24	24'	681458,18	4269533,06	36,87	
25	25	25'	681494,57	4269527,14	0,32	
26	26	26'	681494,88	4269527,33	5,95	
27	27	27'	681497,85	4269522,07	16,39	
28	28	28'	681509,16	4269510,20	13,63	
29	29	29'	681501,90	4269498,67	12,70	
30	30	30'	681500,78	4269486,02	45,60	
31	31	31'	681479,90	4269445,48	19,85	
32	32	32'	681468,72	4269429,07		

ΠΑΝΤΕΛΗΣ ΕΥΤΥΧΗΣ
ΕΠΙΟΡΚΙΟΣ ΤΕΛΩΝ

1. ΔΕΜΟΝΙΑ Η. ΔΗΜΗΤΡΑΚΗ
ΤΟΠΟΓΡΑΦΟΣ ΜΗΧΑΝΙΚΟΣ ΔΕΤ

2. ΠΑΝΤΕΛΗΣ ΜΙΧΑΗΛ
ΑΝΤΙΠΛΟΙΑΡΧΟΣ Λ.Σ.

3. ΕΛΑΒΡΟΣ ΜΕΒΑΛΩΝΙΑΣ
Σύμβουλος Δημοτικής Κοινότητας

4. Δουλδούρης Ευστράτιος
Δ/ντης Χωρ. Σχ/Περιβ. και Γεωπληροφ. Β Αιγαίου

ΕΛΛΗΝΙΚΗ ΔΗΜΟΚΡΑΤΙΑ
ΚΤΗΜΑΤΙΚΗ ΥΠΗΡΕΣΙΑ ΔΗΜΟΣΙΟΥ Ν. ΧΙΟΥ

ΤΟΠΟΓΡΑΦΙΚΟ ΔΙΑΓΡΑΜΜΑ ΓΙΑ ΤΟΝ ΚΑΘΟΡΙΣΜΟ ΤΩΝ ΟΡΙΟΓΡΑΜΜΩΝ ΑΙΓΙΑΛΟΥ & ΠΑΡΑΛΙΑΣ, ΣΤΟΝ ΟΙΚΙΣΜΟ ΝΑΓΟΥ ΔΗΜΟΥ ΚΑΡΔΑΜΥΛΩΝ Ν. ΧΙΟΥ

ΣΥΝΤΑΚΤΗΣ
ΑΡΓΥΡΗΣ ΜΕΝΑΩΝΙΔΗΣ
ΠΟΛΙΤΙΚΟΣ ΜΗΧΑΝΙΚΟΣ

ΑΡΓΥΡΗΣ Ι. ΜΕΝΑΩΝΙΔΗΣ
ΔΙΠΛΩΜ. ΠΟΛΙΤΙΚΟΣ ΜΗΧΑΝΙΚΟΣ
ΕΘΝΙΚΟΥ ΜΕΤΣΟΒΙΟΥ ΠΟΛΥΤΕΧΝΕΙΟΥ
ΜΕΛΟΣ ΤΕΕ - ΑΡΙΘΜΟΣ ΜΗΤΡΩΟΥ 18689
ΚΟΡΑΗ 4 - ΧΙΟΣ 82100 ΤΗΛ. 0271/41165 - 22325

ΧΡΟΝΟΣ ΣΥΝΤΑΞΗΣ ΤΟΠΟΓΡΑΦΙΚΟΥ .....ΑΥΓΟΥΣΤΟΣ 2002

ΣΥΣΤΗΜΑ ΣΥΝΤΕΤΑΓΜΕΝΩΝ — ΚΑΙΜΑΚΑ 1΄ 500
ΚΡΑΤΙΚΟ ΤΡΙΓΩΝΟΜΕΤΡΙΚΟ ΔΙΚΤΥΟ
ΕΓΣΑ 87

Ελεγχθήκε
για την ακρίβεια της αποτυπώσης

Χίος 1 - 11 - 2002

ΔΕΜΟΝΙΑ Η. ΔΗΜΗΤΡΑΚΗ
ΤΟΠΟΓΡΑΦΟΣ ΜΗΧΑΝΙΚΟΣ ΔΕΤ

ΔΗΜΗΤΡΑΚΗ ΔΕΜΟΝΙΑ
τοπογράφος μηχανικός

Θεωρήθηκε
Η μηχανικός της Κτηματικής Υπηρεσίας

Χίος 31 - 1 - 2003

ΔΕΜΟΝΙΑ Η. ΔΗΜΗΤΡΑΚΗ
ΤΟΠΟΓΡΑΦΟΣ ΜΗΧΑΝΙΚΟΣ ΔΕΤ

ΔΗΜΗΤΡΑΚΗ ΔΕΜΟΝΙΑ
Διεύθυνσης μηχανικός

Αριθ. 1719 (2)

Κήρυξη αναδασωτέας έκτασης 1,450 στρεμμάτων στη θέση «Φτερόλακκα» Περιφέρειας Δ.Δ. Γερακίου Δήμου Αμαλιάδας Ν. Ηλείας.

Ο ΓΕΝΙΚΟΣ ΓΡΑΜΜΑΤΕΑΣ ΠΕΡΙΦΕΡΕΙΑΣ ΔΥΤΙΚΗΣ ΕΛΛΑΔΟΣ

Έχοντας υπόψη:

1) Τις δ/ξεις για τη δ/κή αποκ/ση το Ν. 2503/97 και την 186 ΓΓ/98 (ΦΕΚ 727/Β/98) απόφ. Γεν. Γραμ. Περιφ. Δυτ. Ελλάδος.

2) Τις δ/ξεις του αρθ. 117 παρ 3 του Συντάγματος της χώρας.

3) Τις δ/ξεις του Ν. 998/79 «περί προστασίας των Δασών κλπ.» και ειδικότερα τα αρθ. 41 παρ. 1,38 παρ. 8 & Ν. 2040/92 αριθ. 12 παρ. 3.

4) Τις δ/γες του Υπουργείου Γεωργίας 16417/1180/6.7.80, 18247/3049/24.2.83 και 85144/ 1468/9.9.1992.

5) Την 4819/29.10.2003 πρόταση του Δασαρχείου Αμαλιάδας που αναφέρεται στο θέμα για κήρυξη δασικής έκτασης ως αναδασωτέας, διότι η δασική βλάστηση που την κάλυπτε καταστράφηκε λόγω πυρκαϊάς που εξερράγη την 26.9.2003 στην θέση «Φτερόλακκα» περιφέρειας Δ.Δ. Γερακίου Δήμου Αμαλιάδας. Επιβάλλεται η εκ νέου δάσωσή της. Η πράξη βεβαιώθηκε την 29.10.2003, αποφασίζουμε:

Κηρύσσουμε αναδασωτέα με σκοπό την επαναδημιουργία με φυσική αναγέννηση της δασικής βλάστησης που καταστράφηκε λόγω πυρκαϊάς που εξερράγη την 26.9.2003, την Δημόσια δασική έκταση εμβαδού 1,450 στρεμμάτων που βρίσκεται στη θέση «Φτερόλακκα» Περιφέρειας Δ.Δ. Γερακίου Δήμου Αμαλιάδας.

Προσδιορίζεται από τα στοιχεία σχεδιαγράμματος και έχει όρια

- Ανατολικά: Με δημόσιο δάσος αειφύλλων-πλατυφύλλων & αναγέννηση χαλεπίου πεύκης.
- Δυτικά: Με ελαιοστάσιο & αμπέλι Ιωάννη Παπαδόπουλου.
- Βόρεια: Με αγροτοδασικό δρόμο & εκείθεν Δ.Δ.Ε.
- Νότια: Με δημόσιο δάσος αειφύλλων-πλατυφύλλων & αναγέννηση χαλεπίου πεύκης.

Όπως φαίνεται στο συνημμένο διάγραμμα που αποτελεί αναπόσπαστο μέρος της απόφασης αυτής.

Η απόφαση αυτή να δημοσιευθεί στην Εφημερίδα Κυβερνήσεως.

Πάτρα, 6 Νοεμβρίου 2003

Με εντολή Γενικού Γραμματέα Περιφέρειας
Ο Γενικός Διευθυντής κ.α.α.
ΧΛΟΗ ΚΑΤΣΟΥΔΑ

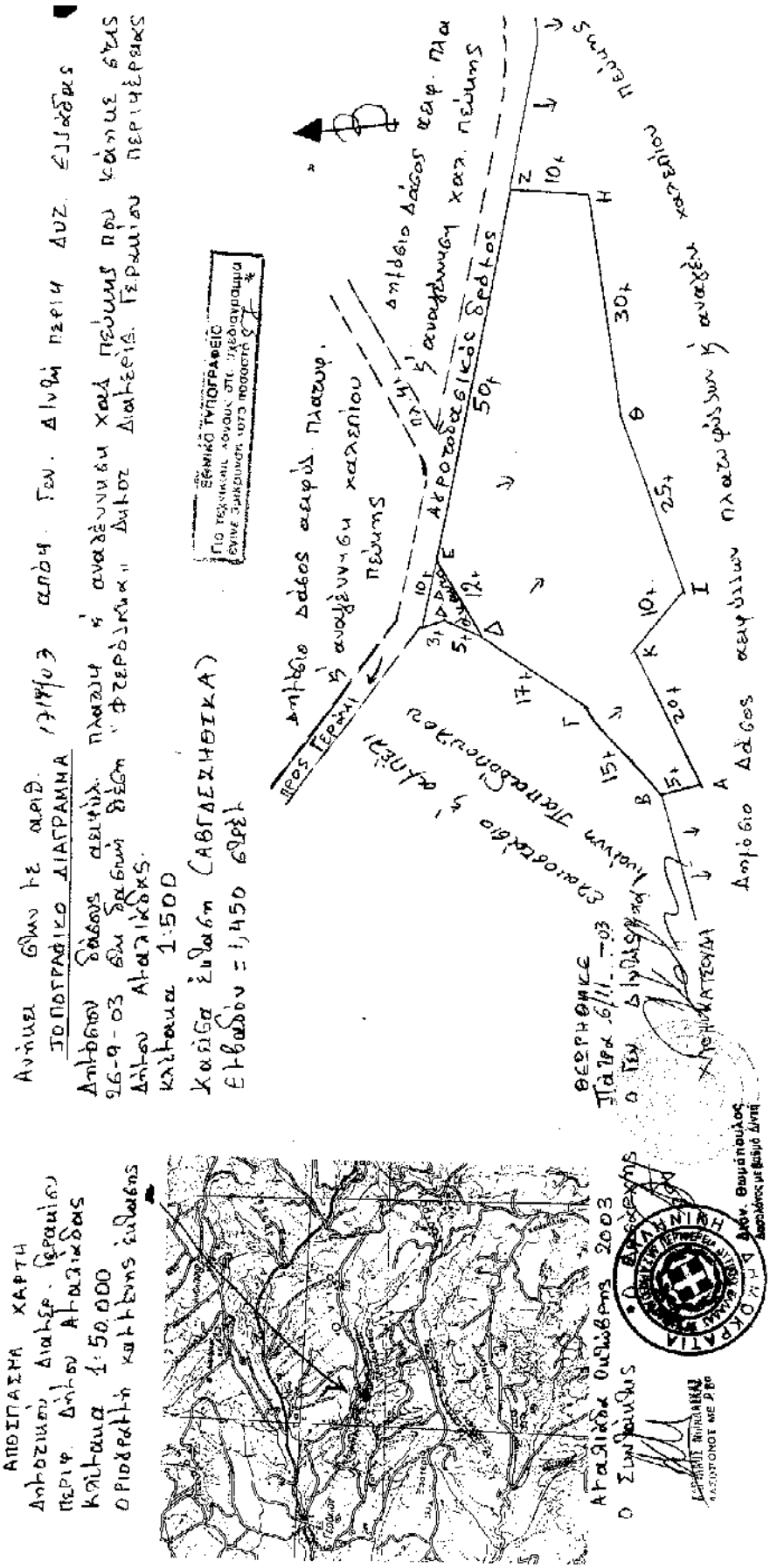

ΑΠΟ ΤΟ ΕΘΝΙΚΟ ΤΥΠΟΓΡΑΦΕΙΟ