04013671212030020

ΕΦΗΜΕΡΙΣ ΤΗΣ ΚΥΒΕΡΝΗΣΕΩΣ

ΤΗΣ ΕΛΛΗΝΙΚΗΣ ΔΗΜΟΚΡΑΤΙΑΣ

ΤΕΥΧΟΣ ΤΕΤΑΡΤΟ **Αρ. Φύλλου 1367**

12 Δεκεμβρίου 2003

ΠΕΡΙΕΧΟΜΕΝΑ

ΑΠΟΦΑΣΕΙΣ

Τροποποίηση Σχεδίου της 1ης Πολεοδομικής Ενότητας στα Ο.Τ. 77, 78, 79, 80, 81, 82, 95, 115 και 116 του Δήμου Ηγουμενίτσας. 1

Μερική ανάκληση της 2423/13.5.2002 απόφασης περί κήρυξης εκτάσεως ως αναδασωτέας, εμβαδού 4.857 τ.μ. στην θέση «Μοίρα», περιφέρειας Δήμου Μαλίων, Ν. Ηρακλείου. 2

ΑΠΟΦΑΣΕΙΣ

Αριθ. 5263 (1)

Τροποποίηση Σχεδίου της 1ης Πολεοδομικής Ενότητας στα Ο.Τ. 77, 78, 79, 80, 81, 82, 95, 115 και 116 του Δήμου Ηγουμενίτσας.

Ο ΝΟΜΑΡΧΗΣ ΘΕΣΠΡΩΤΙΑΣ

Έχοντας υπόψη:

1. Τις διατάξεις του από 17.7.1923 Ν.Δ. (ΦΕΚ 228/Α΄/1923) «περί σχεδίων πόλεων κ.λπ.» όπως μεταγενέστερα τροποποιήθηκαν και συμπληρώθηκαν και ειδικότερα τα άρθρα 3 και 70.

2. Το Ν. 1337/1983 (ΦΕΚ 33/Α΄) όπως τροποποιήθηκε και ισχύει.

3. Το Ν. 2508/1997 (ΦΕΚ 124/Α΄/13.6.1997) «Βιώσιμη οικιστική ανάπτυξη των πόλεων και οικισμών της χώρας και άλλες διατάξεις».

4. Τις διατάξεις του Ν. 2218/94 (ΦΕΚ 90 Α/13.6.94) «Ίδρυση Νομαρχιακής Αυτοδιοίκησης κ.λπ.», όπως μεταγενέστερα τροποποιήθηκαν.

5. Το άρθρο 29 του Ν. 2831/2000 (ΦΕΚ 140/Α΄/27.8.2002) «Τροποποιήση των διατάξεων του Ν. 1577/1985 «Γενικός Οικοδομικός Κανονισμός» και άλλες διατάξεις», όπως τροποποιήθηκε μεταγενέστερα με το Ν. 3044/2002 (ΦΕΚ 197/Α΄/27.8.2002) άρθρο 10.

6. Την ΕΠΑ 25/14.3.1990 (ΦΕΚ 172/Δ΄/2.4.1990) απόφαση Νομάρχη Θεσπρωτίας για την έγκριση της Πολεοδομικής Μελέτης Αναθεώρησης της 1ης Πολεοδομικής Ενότητας (Λαδοχωρίου) Ν. Θεσπρωτίας σύμφωνα με το εγκεκριμένο Γ.Π.Σ. (63931/4680/25.7.1989 (ΦΕΚ 610/3.10.1989 τ.Δ΄) απόφαση Υπουργού ΠΕ.ΧΩ.ΔΕ.).

7. Το 2397/2.6.2003 έγγραφο της Δ/νσης Τεχνικών Υπηρεσιών - Τμήμα Πολεοδ. Σχεδίων και Κανόνων της Ν.Α. Θεσπρωτίας προς τον Δήμο Ηγουμενίτσας για την τήρηση της νόμιμης διαδικασίας και ότι η προθεσμία του άρθρου 38 του Π.Δ. 410/1995 (ΦΕΚ 231/Α΄/14.11.95) πέρασε άπρακτη.

8. Την οικ 4214/9.9.2003 εισήγηση του Τμήματος Πολεοδ. Σχεδίων και Κανόνων της Δ.Τ.Υ. της Ν.Α. Θεσπρωτίας.

9. Τη θετική γνωμοδότηση του ΣΧΟΠ Ν.Α. Θεσπρωτίας, όπως αυτή διατυπώθηκε στη 3η συνεδρίαση της 6.11.2003, θέμα 1ο.

10. Το γεγονός ότι από τις κανονιστικές διατάξεις αυτής της απόφασης δεν προκαλείται δαπάνη σε βάρος του προϋπολογισμού της Ν.Α. Θεσπρωτίας και του οικείου ΟΤΑ, αποφασίζουμε:

1. Την έγκριση της τροποποίησης του Σχεδίου της 1ης Πολεοδομικής Ενότητας στα Ο.Τ. 77, 78, 79, 80, 81, 82, 95, 115 και 116 του Δήμου Ηγουμενίτσας, με την δημιουργία δρόμου πλάτους 8 μέτρων έμπροσθεν αυτών, μείωση της πρασιάς από 10 μέτρα σε 4 μέτρα και χαρακτηρισμό της γραμμής που ορίζει την πρασιά σε οικοδομική, σύμφωνα με τα θεωρημένα από το Τμήμα Πολεοδομικών Σχεδίων και Κανόνων Τοπογραφικά διαγράμματα κλ. 1:500 που συνοδεύουν την παρούσα, για την προσαρμογή του σχεδίου στο σχεδιασμό του κόμβου της Εγνατίας οδού.

2. Η ισχύς της παρούσας αρχίζει από την δημοσίευσή της στην Εφημερίδα της Κυβερνήσεως.

3. Η απόφαση αυτή να δημοσιευθεί στην Εφημερίδα της Κυβερνήσεως μαζί με τα Τοπογραφικά διαγράμματα (3) που τη συνοδεύουν.

Ηγουμενίτσα, 13 Νοεμβρίου 2003

Ο Νομάρχης
Η. ΛΙΑΚΟΣ

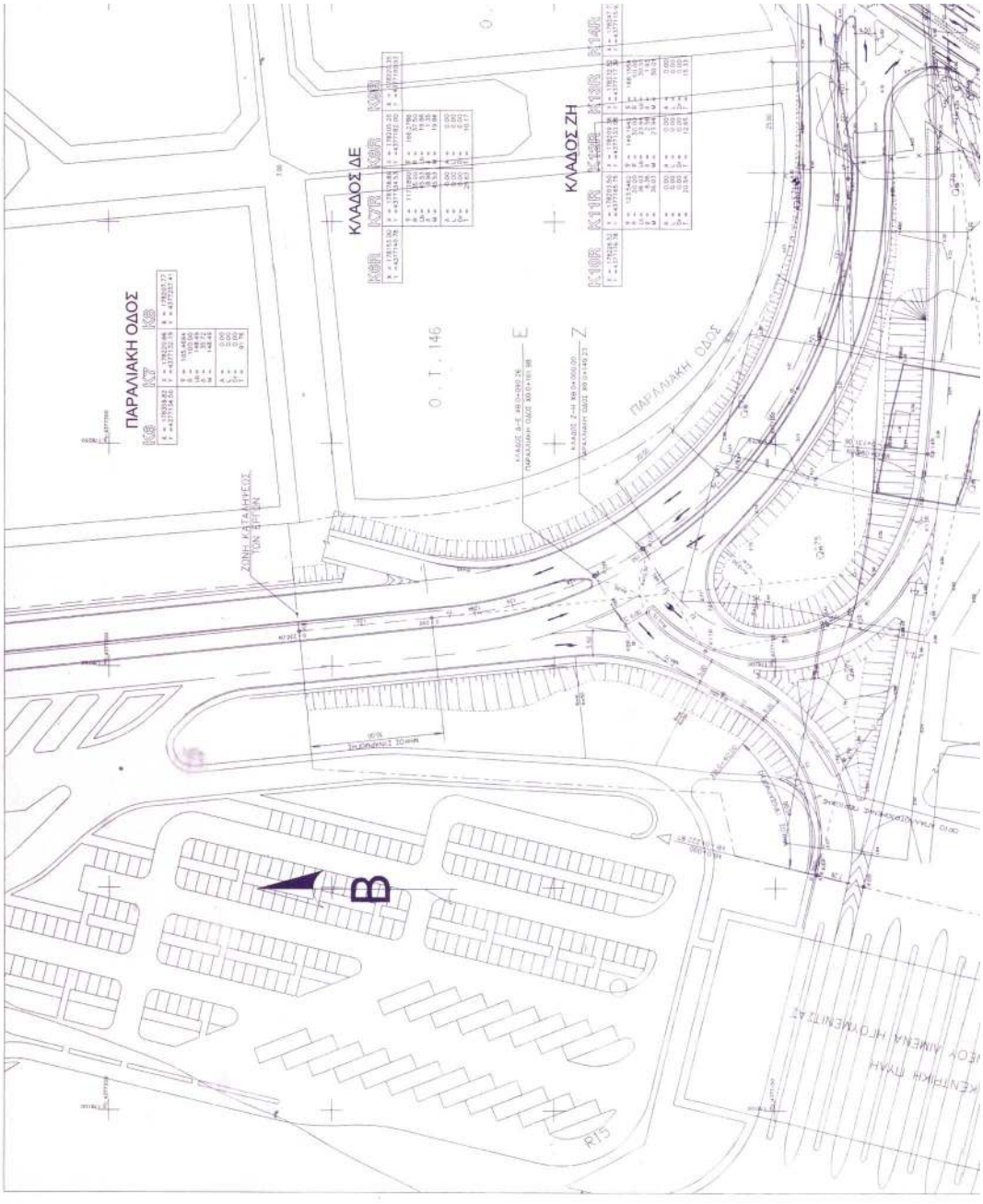

Πρόταση Τροποποίησης
Σχεδίου 1ου Πόρου Ενότητας,
Προτεινόμενη ΟΓ : ——
Καταργούμενη Γραμμή : - - - -
Όριο ιδιοκτησίας : -·-·-

ΘΕΩΡΕΙΤΑΙ
Ηρακλείο, 6-12-2013
Ο Προϊστάμενος Τ.Π.Σ.&Κ.

ΠΕΡΙΚΛΗΣ ΣΤΥΛΙΑΝΟΣ
Δ.Μ. Πολ. Μηχ. μ.ε.β.

Εγκρίθηκε με την υπ' αριθ. 52611/13-11-2013 απόφαση Δ/ντή Υπηρεσίας
ΘΕΩΡΕΙΤΑΙ
Ηρακλείο, 18-11-2013
Ο Προϊστάμενος Τ.Π.Σ.&Κ.

ΠΕΡΙΚΛΗΣ ΣΤΥΛΙΑΝΟΣ
Δ.Μ. Πολ. Μηχ. μ.ε.β.

ΔΗΜΟΣ ΗΡΑΚΛΕΙΟΥ

ΔΙΑΓΡΑΜΜΑ ΔΙΑΝΟΜΗΣ ΠΙΝΑΚΙΔΩΝ

4

3

ΦΥΛΛΟ
ΠΕΖΟΔΡΟΜΟΣ
ΚΟΙΝΟΤΗΤΑ ΛΑΔΟΧΩΡΙΟΥ
ΡΥΜΟΤΟΜΗΣΗ ΓΡΑΜΜΗ
ΠΕΖΟΔΡΟΜΟΣ
ΕΘΝ. ΟΔΟΣ
ΖΩΝΗ ΚΑΤΑΛΗΨΕΩΣ ΤΟΝ ΑΥΓΩΝ

ΕΛΛΗΝΙΚΗ ΔΗΜΟΚΡΑΤΙΑ
ΥΠΟΥΡΓΕΙΟ ΠΕΡΙΒ. ΧΩΡΟΤΑΞΙΑΣ ΚΑΙ ΔΗΜΟΣΙΩΝ ΕΡΓΩΝ
ΓΕΝΙΚΗ ΓΡΑΜΜΑΤΕΑ ΔΗΜΟΣΙΩΝ ΕΡΓΩΝ
ΕΙΔΙΚΗ ΥΠΗΡΕΣΙΑ ΔΗΜΟΣΙΩΝ ΕΡΓΩΝ - ΜΕΓΑΛΩΝ ΕΡΓΩΝ ΥΤΙΝΙΣ ΕΛΛΑΔΑΣ (Ε.Υ.Α.Ε. - Μ.Ε.Ο.Ε.)
ΚΥΚΛΟΦΟΡΙΑΚΗ ΣΥΝΔΕΣΗ ΛΙΜΕΝΑ ΗΓΟΥΜΕΝΙΤΣΑΣ
ΟΡΙΣΤΙΚΗ ΜΕΛΕΤΗ ΟΔΟΠΟΙΙΑΣ
1. ΥΨΟΜΕΤΡΙΚΗ ΟΡΙΖΟΝΤΙΟΓΡΑΦΙΑ
(ΦΥΛΛΟ 1 ΑΠΟ 5)
ΗΜΕΡΟΜΗΝΙΑ ΝΟΕΜΒΡΙΟΣ 1998
ΚΛΙΜΑΚΑ. 1:500
ΑΡΙΘΜΟΣ ΣΧΕΔΙΟΥ 1.1
ΑΝΑΔΟΧΟΣ ΚΟΙΝΟΠΡΑΞΙΑ
ΤΕΧΝΙΚΗ ΟΛΥΜΠΙΑΚΗ Α.Ε. - ΜΟΧΛΟΣ Α.Ε.
ΜΕΛΕΤΗΤΙΚΟ ΓΡΑΦΕΙΟ
Α. ΛΟΥΚΑΚΟΣ ΚΑΙ ΣΙΑ Ε.Τ.Ε.
Σολωμού 20, 17 456 ΑΝΩ ΚΑΛΛΙΜΑΚΙ Τηλ. 99.69.700-711 Fax 99.16.251
Βουκουρεστίου 41, 106 73 ΑΘΗΝΑ Τηλ. 36.20.504 Fax 36.38.058
ΓΙΑ ΤΗΝ ΑΝΑΔΟΧΟ ΚΟΙΝΟΠΡΑΞΙΑ
ΓΙΑ ΤΟ ΜΕΛΕΤΗΤΙΚΟ ΓΡΑΦΕΙΟ
Ο Μηχανικός
Υπογραφή
Ημερ/νία
Β. Κωνσταντίνου
Β. Λουκάκος
Γ. Κινδύνης
ΝΟΕΜ. 1998
Υ.ΠΕ.ΧΩ.Δ.Ε. / Γ.Γ.Δ.Ε. / Ε.Υ.Δ.Ε. - Μ.Ε.Α.Ε.
ΕΛΕΓΧΘΗΚΕ
ΘΕΩΡΗΘΗΚΕ
Πρόβλεψη 199
Ο ΠΡΟΪΣΤΑΜΕΝΟΣ ΔΙΕΥΘΥΝΟΥΣΑΣ ΥΠΗΡΕΣΙΑΣ
Α. ΚΡΟΤΣΗΣ
Η ΜΗΧΑΝΙΚΟΣ
Ο ΠΡΟΪΣΤΑΜΕΝΟΣ ΤΗΣ ΕΠΟΠΤΕΙΑΣ ΕΡΓΩΝ
Α. ΣΑΒΒΙΔΗΣ
Γ. ΜΑΣΤΟΡΑΚΗΣ
Κ. ΕΤΑΜΠΟΥΛΟΣ
ΚΛΑΔΟΣ ΑΒ
ΝΕΟΥ ΛΙΜΕΝΑ

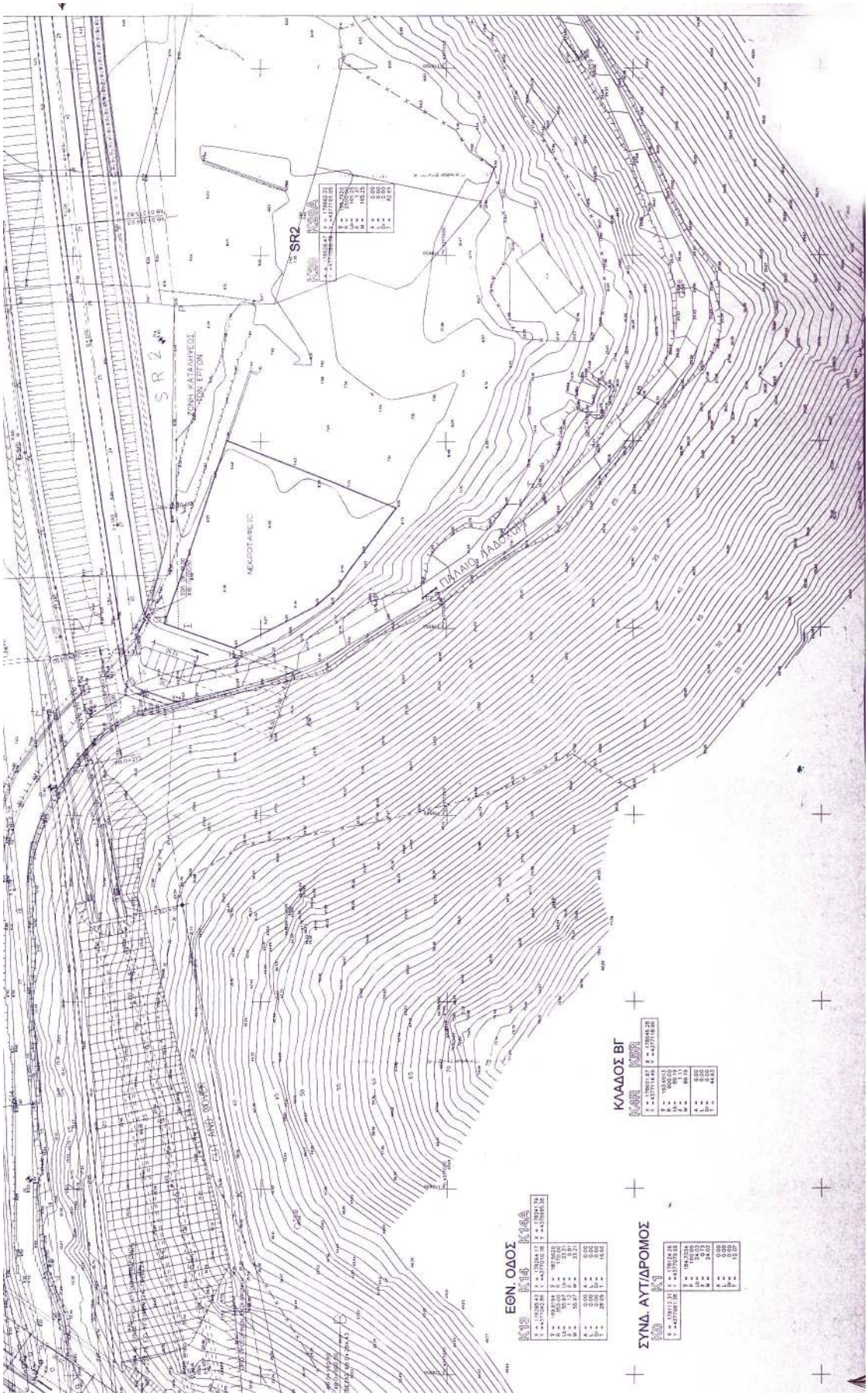
SR2
ΖΩΝΗ ΚΑΤΑΛΗΨΕΩΣ ΩΝ ΕΡΓΩΝ
ΝΕΚΡΟΤΑΦΕΙΟ
ΠΑΛΑΙΟ ΔΑΔΟΥΧΩΡΙ
ΚΛΑΔΟΣ ΒΓ
ΕΘΝ. ΟΔΟΣ
ΣΥΝΔ. ΑΥΤ/ΔΡΟΜΟΣ

Πρόταση Τροποποίησης
Σχεδίου 1ης Περιοχ. Ενότητας.
Προτεινόμενη ΟΓ : ——
Κατοχυρούμενη Μηχ/κή Γραμμή : ————
Ορίο ιδιοκτησίας : —·—·—

ΕΘΝΙΚΟ ΤΥΠΟΓΡΑΦΕΙΟ
Για τεχνικούς λόγους στο σχεδιάγραμμα
ορισμένα τμήματα κατώ κοφτά

ΘΕΩΡΕΙΤΑΙ
Ημερομηνία 9-9-2013
Ο Προϊστάμενος Τ.Π.Σ. & Κ.

ΤΕΩΡΓΙΟΣ ΣΤΟΥΡΝΑΡΑΣ
ΠΕ ΠΟΛ. ΜΗΧ. με Α.Π.

Εγκρίθηκε με την αριθμ. 5263/13-11-2013
ΔΕΗ Σχέδιο Νομάρχη Θεσσαλονίκης

ΘΕΩΡΕΙΤΑΙ
Ημερομηνία 18-11-2013
Ο Προϊστάμενος Τ.Π.Σ. & Κ.

ΤΕΩΡΓΙΟΣ ΣΤΟΥΡΝΑΡΑΣ
ΠΕ ΠΟΛ. ΜΗΧ. με Α.Π.

ΔΙΑΓΡΑΜΜΑ ΔΙΑΝΟΜΗΣ ΠΙΝΑΚΙΔΩΝ

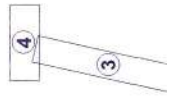

ΚΟΙΝΟ ΤΜΗΜΑ ΜΝ-ΟΠ
ΚΟΜ
ΚΙΜ
ΚΖΜ
ΖΩΝΗ ΚΑΤΑΛΗΨΕΩΣ ΤΩΝ ΕΡΓΩΝ
ΚΛΑΔΟΣ ΡΣ
ΚΖΟΙR
ΚΛΑΔΟΣ ΡΕ
ΚΖ7
ΟΙΚ. 81
ΠΕΖΟΔΡΟΜΟΣ
ΡΥΜΟΤΟΜΙΚΗ ΓΡΑΜΜΗ
ΦΥΛΛΟ 2
ΦΥΛΛΟ 3

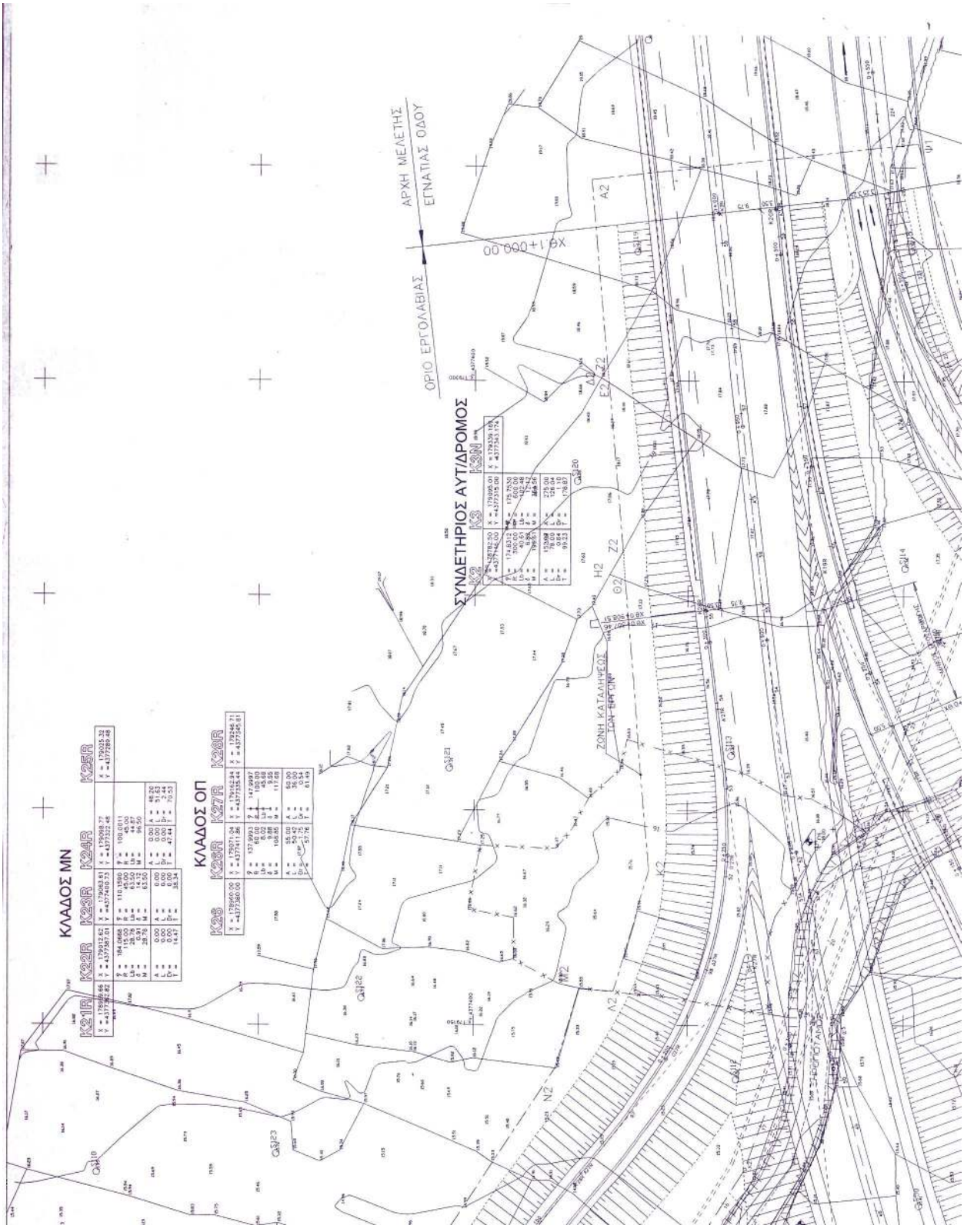
ΚΛΑΔΟΣ ΜΝ
ΚΛΑΔΟΣ ΟΠ
ΣΥΝΔΕΤΗΡΙΟΣ ΑΥΤ/ΔΡΟΜΟΣ
ΑΡΧΗ ΜΕΛΕΤΗΣ
ΕΓΝΑΤΙΑΣ ΟΔΟΥ
ΟΡΙΟ ΕΡΓΟΛΑΒΙΑΣ
ΖΩΝΗ ΚΑΤΑΛΗΨΕΩΣ ΤΩΝ ΕΡΓΩΝ

ΕΛΛΗΝΙΚΗ ΔΗΜΟΚΡΑΤΙΑ
ΥΠΟΥΡΓΕΙΟ ΠΕΡΙΒΑΛΛΟΝΤΟΣ ΧΩΡΟΤΑΞΙΑΣ ΚΑΙ ΔΗΜΟΣΙΩΝ ΕΡΓΩΝ
ΓΕΝΙΚΗ ΓΡΑΜΜΑΤΕΙΑ ΔΗΜΟΣΙΩΝ ΕΡΓΩΝ
ΕΙΔΙΚΗ ΥΠΗΡΕΣΙΑ ΔΗΜΟΣΙΩΝ ΕΡΓΩΝ - ΜΕΓΑΛΩΝ ΕΡΓΩΝ ΔΥΤΙΚΗΣ ΕΛΛΑΔΑΣ (Ε.Υ.Δ.Ε. - Μ.Ε.Δ.Ε.)
ΚΥΚΛΟΦΟΡΙΑΚΗ ΣΥΝΔΕΣΗ
ΛΙΜΕΝΑ ΗΓΟΥΜΕΝΙΤΣΑΣ
ΟΡΙΣΤΙΚΗ ΜΕΛΕΤΗ ΟΔΟΠΟΙΙΑΣ
1.1 ΥΨΟΜΕΤΡΙΚΗ ΟΡΙΖΟΝΤΙΟΓΡΑΦΙΑ
(ΦΥΛΛΟ 2 ΑΠΟ 5)
ΗΜΕΡΟΜΗΝΙΑ ΝΟΕΜΒΡΙΟΣ 1998
ΚΛΙΜΑΚΑ 1:500
ΑΡΙΘΜΟΣ ΣΧΕΔΙΟΥ 1.2
ΑΝΑΔΟΧΟΣ ΚΟΙΝΟΠΡΑΞΙΑ
ΤΕΧΝΙΚΗ ΟΛΥΜΠΙΑΚΗ Α.Ε. - ΜΟΧΛΟΣ Α.Ε.
Σολωμού 20, 17 456 ΑΝΩ ΚΑΛΑΜΑΚΙ
Τηλ. 99.69.700-711 Fax 99.16.251
ΓΙΑ ΤΗΝ ΑΝΑΔΟΧΟ ΚΟΙΝΟΠΡΑΞΙΑ
ΜΕΛΕΤΗΤΙΚΟ ΓΡΑΦΕΙΟ
Α. ΛΟΥΚΑΚΟΣ ΚΑΙ ΣΙΑ Ε.Τ.Ε.
Βουκουρεστίου 41, 106 73 ΑΘΗΝΑ
Τηλ. 36.20.504 Fax 36.38.058
ΓΙΑ ΤΟ ΜΕΛΕΤΗΤΙΚΟ ΓΡΑΦΕΙΟ
Ο Μηχανικός
Β. Κωνσταντίνου
Β. Λουκάκος
Γ. Κινδύνης
Υπογραφή
Ημερ/νία
ΝΟΕΜ. 1998
ΝΟΕΜ. 1998
ΝΟΕΜ. 1998
Υ.ΠΕ.ΧΩ.Δ.Ε. / Γ.Γ.Δ.Ε. / Ε.Υ.Δ.Ε. - Μ.Ε.Δ.Ε.
ΕΛΕΓΧΘΗΚΕ
ΘΕΩΡΗΘΗΚΕ
Όνομα
Υπογραφή
Ημερ/νία
Οι Επιβλέποντες Μηχανικοί
Σ. ΠΑΠΓΚΙΩΤΗ
Μ. ΤΣΙΠΕΛΗΣ
ΑΘ. ΗΛΙΟΠΟΥΛΟΣ
Για τον Τεχνικό Σύμβουλο
Α. ΚΡΟΤΣΗΣ
Πρέβεζα..... 199
Ο ΠΡΟΪΣΤΑΜΕΝΟΣ
ΔΙΕΥΘΥΝΟΥΣΑΣ ΥΠΗΡΕΣΙΑΣ
Η ΜΗΧΑΝΙΚΟΣ
Α. ΣΑΒΒΑΚΗ
Ο ΠΡΟΪΣΤΑΜΕΝΟΣ ΤΜ. ΕΠΟΠΤΕΙΑΣ ΕΡΓΩΝ
Γ. ΜΑΣΤΟΡΑΚΗΣ
Κ. ΣΤΑΜΠΟΥΛΟΣ
ΦΥΛΛΟ 2
ΟΔΟΣ 37
ΡΥΜΟΤΟΜΙΚΗ ΓΡΑΜΜΗ
SR 1
SR 2

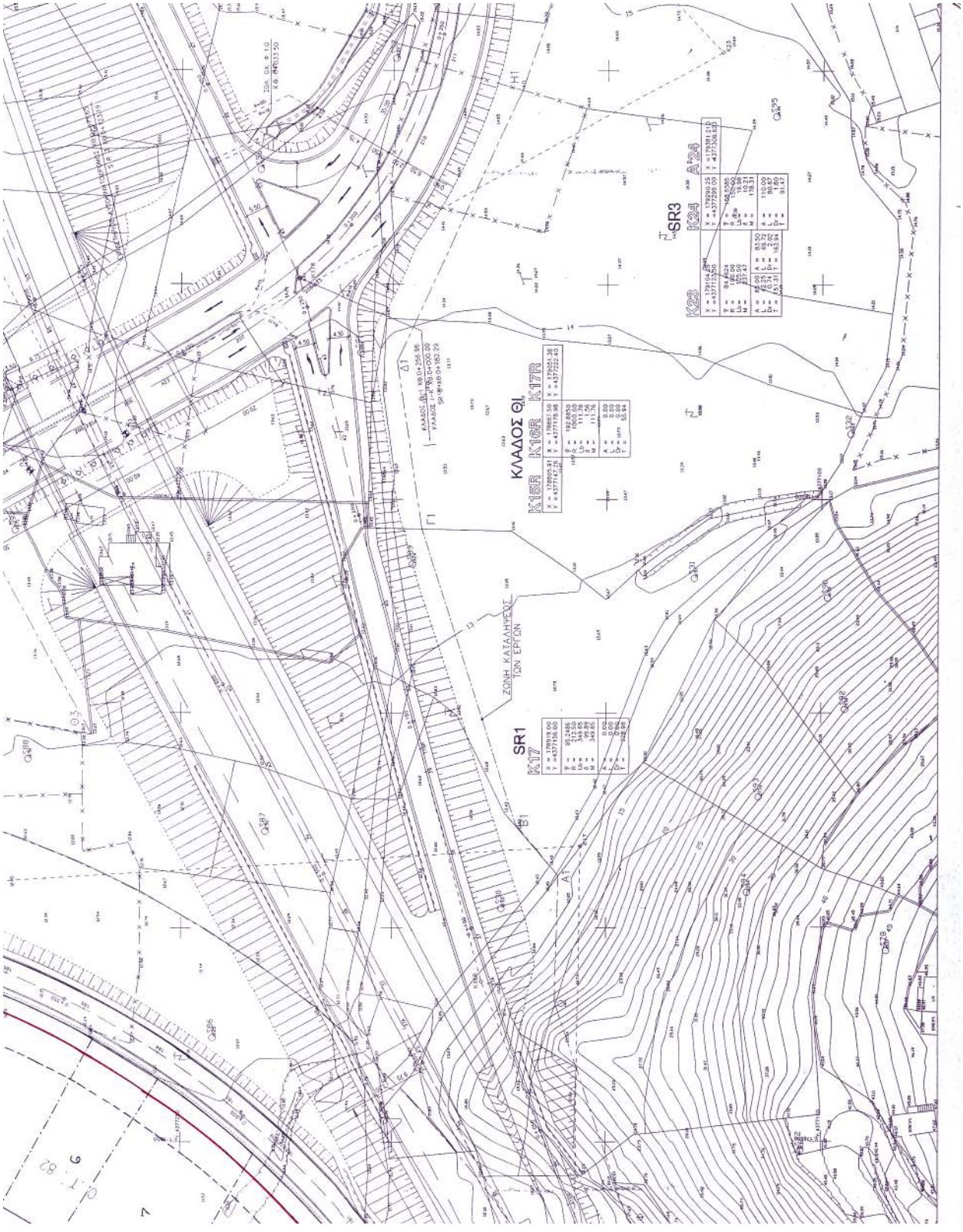
ΚΛΑΔΟΣ ΘΙ
K15R K16R K17R
SR1
K17
SR3
K23 K24 A24
ΖΩΝΗ ΚΑΤΑΛΗΨΕΩΣ ΤΩΝ ΕΡΓΩΝ

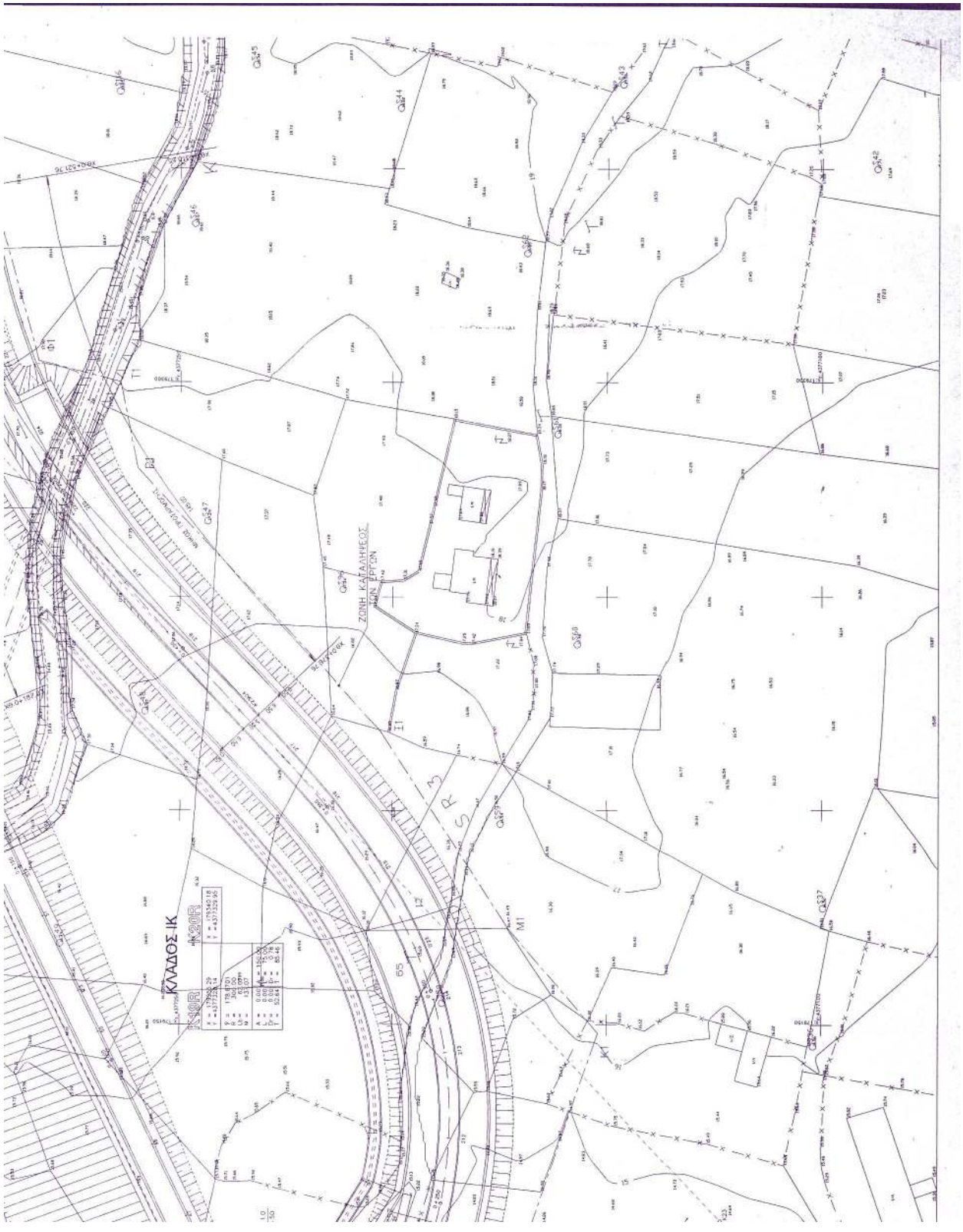
ΚΛΑΔΟΣ ΙΚ
ΚΑΤΑΛΗΨΕΩΣ
ΖΩΝΗ

ΕΛΛΗΝΙΚΗ ΔΗΜΟΚΡΑΤΙΑ
ΥΠΟΥΡΓΕΙΟ ΠΕΡΙΒΑΛΛΟΝΤΟΣ ΧΩΡΟΤΑΞΙΑΣ ΚΑΙ ΔΗΜΟΣΙΩΝ ΕΡΓΩΝ
ΓΕΝΙΚΗ ΓΡΑΜΜΑΤΕΙΑ ΔΗΜΟΣΙΩΝ ΕΡΓΩΝ
ΕΙΔΙΚΗ ΥΠΗΡΕΣΙΑ ΔΗΜΟΣΙΩΝ ΕΡΓΩΝ - ΜΕΓΑΛΩΝ ΕΡΓΩΝ ΔΥΤΙΚΗΣ ΕΛΛΑΔΑΣ (Ε.Υ.Δ.Ε. - Μ.Ε.Δ.Ε.)

ΚΥΚΛΟΦΟΡΙΑΚΗ ΣΥΝΔΕΣΗ ΛΙΜΕΝΑ ΗΓΟΥΜΕΝΙΤΣΑΣ
ΟΡΙΣΤΙΚΗ ΜΕΛΕΤΗ ΟΔΟΠΟΙΙΑΣ

Ν. ΘΕΣ/ΠΙΣ ΠΑΣ
Εγκρίνεται
6-11-2003
Εγκρινόμενο σχέδιο

1. ΥΨΟΜΕΤΡΙΚΗ ΟΡΙΖΟΝΤΙΟΓΡΑΦΙΑ
(ΦΥΛΛΟ 3 ΑΠΟ 5)

ΗΜΕΡΟΜΗΝΙΑ	ΚΛΙΜΑΚΑ	ΑΡΙΘΜΟΣ ΣΧΕΔΙΟΥ
ΝΟΕΜΒΡΙΟΣ 1998	1:500	1.3

ΑΝΑΔΟΧΟΣ ΚΟΙΝΟΠΡΑΞΙΑ	ΜΕΛΕΤΗΤΙΚΟ ΓΡΑΦΕΙΟ
ΤΕΧΝΙΚΗ ΟΛΥΜΠΙΑΚΗ Α.Ε. - ΜΟΧΛΟΣ Α.Ε Σολωμού 20, 17 456 ΑΝΩ ΚΑΛΑΜΑΚΙ Τηλ. 99.69.700-711 Fax 99.16.251	Α. ΛΟΥΚΑΚΟΣ ΚΑΙ ΣΙΑ Ε.Τ.Ε. Βουκουρεστίου 41, 106 73 ΑΘΗΝΑ Τηλ. 36.20.504 Fax 36.38.058
ΓΙΑ ΤΗΝ ΑΝΑΔΟΧΟ ΚΟΙΝΟΠΡΑΞΙΑ	ΓΙΑ ΤΟ ΜΕΛΕΤΗΤΙΚΟ ΓΡΑΦΕΙΟ

Ο Μηχανικός	Υπογραφή	Ημερ/νία
Β. Κωνσταντίνου		ΝΟΕΜ. 1998
Β. Λουκάκος		ΝΟΕΜ. 1998
Γ. Κινδύνης		ΝΟΕΜ. 1998

Υ.ΠΕ.ΧΩ.Δ.Ε. / Γ.Γ.Δ.Ε. / Ε.Υ.Δ.Ε. - Μ.Ε.Δ.Ε.

ΕΛΕΓΧΘΗΚΕ				ΘΕΩΡΗΘΗΚΕ
	Όνομα	Υπογραφή	Ημερ/νία	Πρέβεζα ..... 199 Ο ΠΡΟΪΣΤΑΜΕΝΟΣ ΔΙΕΥΘΥΝΟΥΣΑΣ ΥΠΗΡΕΣΙΑΣ
Οι Επιβλέποντες Μηχανικοί	Σ. ΠΑΠΙΓΚΙΩΤΗ			
	Μ. ΤΣΙΠΕΛΗΣ			
	ΑΘ. ΗΛΙΟΠΟΥΛΟΣ			
Για τον Τεχνικό Σύμβουλο				Α. ΚΡΟΤΣΗΣ

Η ΜΗΧΑΝΙΚΟΣ — Ο ΠΡΟΪΣΤΑΜΕΝΟΣ Τμ. ΕΠΟΠΤΕΙΑΣ ΕΡΓΩΝ

Α. ΣΑΒΒΑΚΗ — Γ. ΜΑΣΤΟΡΑΚΗΣ

Κ. ΣΤΑΜΠΟΥΛΟΣ

Πρόταση Τροποποίησης
Σχεδίου 1ης Πολεοδ. Ενότητας.
Προτεινόμενη Ο.Γ. : ———
Καταργούμενη Μπλε Γραμμή : — — —
Όριο ιδιοκτησίας : —·—·—

ΔΙΑΓΡΑΜΜΑ ΔΙΑΝΟΜΗΣ ΠΙΝΑΚΙΔΩΝ

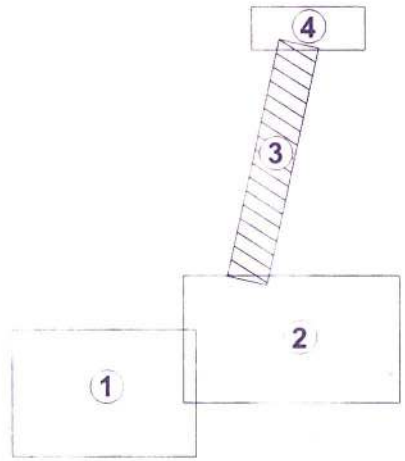

ΘΕΩΡΕΙΤΑΙ
Ηγουμενίτσα 9-9-2003
Ο Προϊστάμενος Τ.Π.Σ. & Κ.
ΓΕΩΡΓΙΟΣ ΣΤΟΥΠΑΚΗΣ
Π.Ε. ΠΟΛ. ΜΗΧ. με Α.β.

ΟΔΟΣ ΗΓΟΥΜΕΝΙΤΣΑΣ
ΠΕΡΙΦΕΡΕΙΑΚΗ
ΡΥΜΟΤΟΜΗ ΓΡΑΜΜΗ
ΟΔΟΣ
ΟΔΟΣ
ΟΔΟΣ

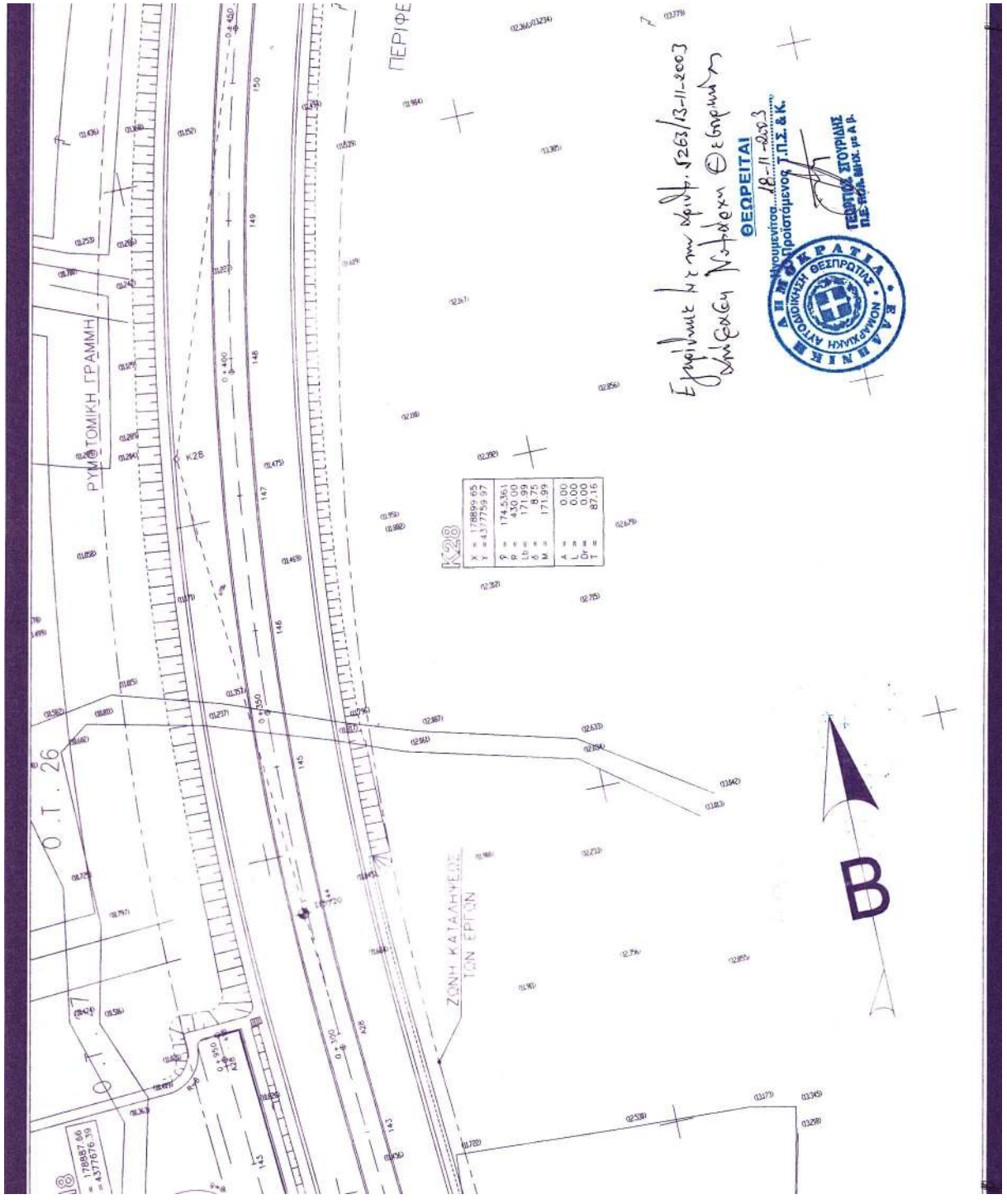
ΠΕΡΙΦΕ
ΡΥΜΟΤΟΜΙΚΗ ΓΡΑΜΜΗ
Κ.28
Κ.26
X = 178899.65
Y = 4377759.97
Ρ = 174.5361
R = 430.00
Lb = 171.99
Δ = 8.75
M = 171.99
A = 0.00
L = 0.00
Dr = 0.00
T = 87.16
Ο.Τ. 26
Ο.Τ. 27
ΖΩΝΗ ΚΑΤΑΛΗΨΕΩΣ ΤΩΝ ΕΡΓΩΝ
X = 178887.66
Y = 4377676.39
Εγκρίνεται η υπ' αριθμ. 5263/13-11-2003 Απόφαση Νομαρχίας Θεσπρωτίας
ΘΕΩΡΕΙΤΑΙ
Μπουμπούνιτσα 18-11-2003
Προϊστάμενος Τ.Π.Σ. & Κ.
ΓΕΩΡΓΙΟΣ ΣΠΟΥΡΙΔΗΣ
ΠΕ-ΤΟΠ. ΜΗΧ. με Α.Β.
ΕΛΛΗΝΙΚΗ ΔΗΜΟΚΡΑΤΙΑ
ΝΟΜΑΡΧΙΑΚΗ ΑΥΤΟΔΙΟΙΚΗΣΗ ΘΕΣΠΡΩΤΙΑΣ
Β


ΖΩΝΗ ΚΑΤΑ
ΤΩΝ ΕΠΙ
Ο.Τ. 24
Ο.Τ. 25
ΡΙΦΕΡΕΙΑΚΗ ΟΔΟΣ ΗΓΟΥΜΕΝΙΤΣΑΣ
ΕΘΝΙΚΟ ΤΥΠΟΓΡΑΦΕΙΟ
ΤΕΥΧΙΚΟΥΣ ΛΟΓΟΥΣ στο Ηλεκτρονικό
υπ' ημερ/νιση κατά πιστότητα


ΠΕΡΙΦΕΡΕΙΑΚΗ Ο
Ο.Τ. 23
ΡΥΜΟΤΟΜΙΚΗ ΓΡΑΜΜΗ
ΚΑΤΑΛΗΨΕΩΣ
Ν ΕΡΓΩΝ

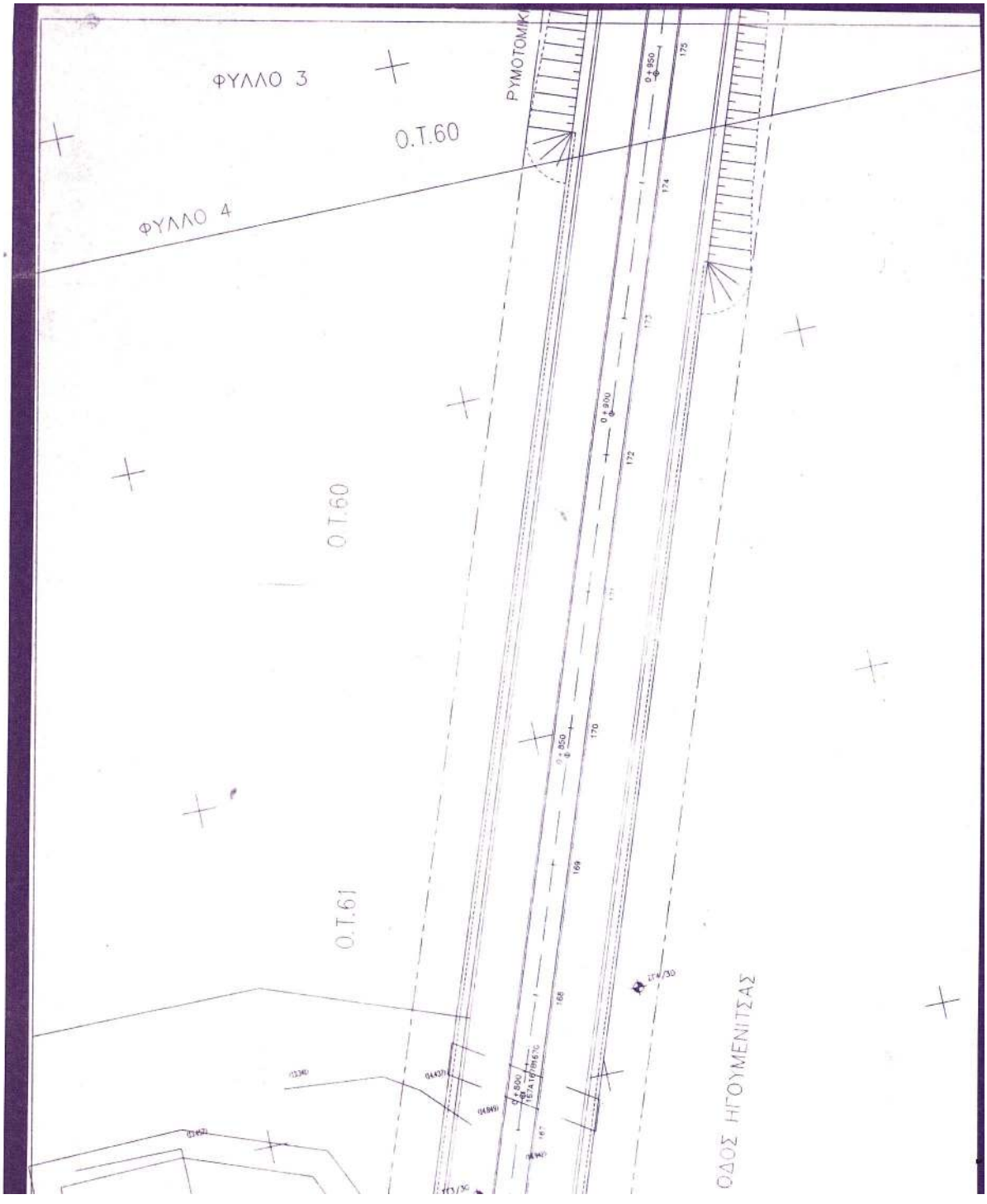
ΦΥΛΛΟ 3
ΦΥΛΛΟ 4
Ο.Τ.60
Ο.Τ.60
Ο.Τ.61
ΡΥΜΟΤΟΜΙΚ
ΟΔΟΣ ΗΓΟΥΜΕΝΙΤΣΑΣ

Αριθ. 6373 (2)

Μερική ανάκληση της 2423/13.5.2002 απόφασης περί κήρυξης εκτάσεως ως αναδασωτέας, εμβαδού 4.857 τ.μ. στην θέση «Μοίρα», περιφέρειας Δήμου Μαλίων, Ν. Ηρακλείου.

Ο ΓΕΝΙΚΟΣ ΓΡΑΜΜΑΤΕΑΣ ΠΕΡΙΦΕΡΕΙΑΣ ΚΡΗΤΗΣ

Έχοντας υπόψη:

1. Το Ν. 2503/1997 «Διοίκηση, Οργάνωση, Στελέχωση της Περιφέρειας, ρύθμιση θεμάτων για την τοπική αυτοδιοίκηση και άλλες διατάξεις» (Φ.Ε.Κ. 107/τ.Α/30.5.1997).

2. Τις διατάξεις του Ν. 998/79 «Περί προστασίας των δασών και των δασικών εν γένει εκτάσεων της Χώρας» (ΦΕΚ 289/τ.Α./1979) και ειδικότερα του άρθρου 44 του νόμου αυτού.

3. Τις διαταγές του Υπουργείου Γεωργίας:

α) 160417/1180/8.7.1980

β) 182447/3049/24.9.1980

4. Την 158/1978 γνωμοδότηση Ν.Σ.Κ. η οποία έγινε αποδεκτή από τον Υπουργό Γεωργίας με την 208446/2845/27.10.1978 απόφαση του σύμφωνα με την οποία είναι δυνατή η τροποποίηση ή ανάκληση της αποφάσεως με την οποία κηρύχθηκε αναδασωτέα μία έκταση (άρση αναδασώσεως), αν η απόφαση εκδόθηκε κατά πραγματική πλάνη του αρμόδιου για την υπογραφή της οργάνου στηριζόμενη επί ανακριβών στοιχείων.

5. Το 180552/2502/24.10.1985 έγγραφο αναπληρωτή Υπουργού Γεωργίας (είναι δυνατή η ανάκλησή της Νομαρχιακής απόφασης που κήρυξε την έκταση αναδασωτέα στα πλαίσια της δυνατότητας ανάκλησης των παρανόμων διοικητικών πράξεων, ως εκδοθείσα κατά πλάνη).

6. Την παρ. 4 της 87234/7539/3.9.1997 εγκυκλίου του Υπουργού Γεωργίας «Οδηγίες σχετικά με τον χαρακτηρισμό εκτάσεων» και τα 66508/3441/17.8.1998, 114959/855 π.ετ/12.1.2000 έγγραφα του Τμήματος Νομικών Υποθέσεων του Υπουργείου Γεωργίας, και του Γενικού Δ/ντή της Γενικής Γραμματείας Δασών και Φ.Π. αντίστοιχα, σύμφωνα με τα οποία στις περιπτώσεις που εκτάσεις για τις οποίες είχαν εκδοθεί αποφάσεις με τις οποίες κηρύχθηκαν αναδασωτέες λόγω καταστροφής δασικής βλάστησης από πυρκαγιά, παράνομη εκχέρσωση ή άλλη αιτία κριθούν με την διαδικασία του άρθρου 14 Ν. 998/79 μη δασικές, ανακαλούνται οι σχετικές αποφάσεις αναδάσωσης, εφόσον ανατρέπεται η αιτιολογική τους βάση (ΣτΕ 3811/1987 και 3413/1989).

7. Το γεγονός ότι σύμφωνα με την γενική αρχή του Διοικητικού Δικαίου οι διοικητικές πράξεις ανακαλούνται έστω και αν χαρακτηρίζονται από την Διοίκηση οριστικές και αμετάκλητες (αποφάσεις Συμβουλίου Επικρατείας 3957/78, 312-213/83, 1405, 2177 και 2178/84) και ακόμα του ότι η ανάκληση των δυσμενών παρανόμων διοικητικών πράξεων ενεργείται οποτεδήποτε και μετά την παρέλευση του εύλογου χρόνου χωρίς χρονικούς περιορισμούς (ΣτΕ 1534/75, 839/1975).

8. Τις 1038/1988 και 2756/1994 αποφάσεις της ολομέλειας του ΣτΕ, καθώς και τις 3811/1987 και 214/1993 όμοιες των Δ΄ και Ε΄ τμημάτων του ΣτΕ αντίστοιχα.

9. Την 2423/13.5.2002 απόφασή μας (ΦΕΚ 593/τΔ/ 16.7.2002) με την οποία κηρύχθηκε αναδασωτέα έκταση εμβαδού 4.857 τ.μ. στην θέση «Μοίρα» περιφέρειας Δήμου Μαλίων.

10. Την 713/18.2.2002 πράξη χαρακτηρισμού Δ/ντή Δασών Ηρακλείου, που εκδόθηκε κατά την διαδικασία του άρθρου 14 Ν. 998/79 σύμφωνα με την οποία η παραπάνω έκταση υπάγεται στις διατάξεις της Δασικής Νομοθεσίας (παρ.2 άρθρου 3 του πιο πάνω Νόμου).

11. Την 25/2002 απόφαση της Πρωτοβαθμίου Επιτροπής Επιλύσεως Δασικών Αμφισβητήσεων του Νομού μας, η οποία επικυρώθηκε από την Δευτεροβάθμια Επιτροπή με έδρα το Εφετείο Κρήτης (αριθμός απόφασης 18/2003).

Με τις αποφάσεις αυτές οι οποίες εκδόθηκαν κατά την ενδικοφανή διαδικασία του άρθρου 14 Ν. 998/79 ακυρώθηκε η ανωτέρω πράξη του Δ/ντή Δασών Ηρακλείου και χαρακτηρίσθηκε τμήμα της έκτασης εμβαδού 2.814 τ.μ. ως γεωργική (παρ. 6α άρθρου 3 Ν. 998/79).

12. Το γεγονός ότι α) οι παραπάνω τελεσίδικες αποφάσεις των Επιτροπών Επιλύσεως Δασικών Αμφισβητήσεων (Α/βαθμίου και Β/θμίου) είναι δεσμευτικές για την Διοίκηση και ότι με τις αποφάσεις αυτές ανετράπη εν μέρει η αιτιολογική βάση της παραπάνω 2423/13.5.2002 απόφασής μας που αναφέρεται στην διαπίστωση του Δασικού χαρακτήρα της έκτασης των 4.857 τ.μ., κατά τον χρόνο της αλλαγής της μορφής της (εκχέρσωση) η οποία διαπίστωση αποτελεί την νόμιμη προϋπόθεση για την κήρυξη της έκτασης αυτής ως αναδασωτέας β) ο χαρακτηρισμός μιας έκτασης ως δάσους ή δασικής ή μη αποτελεί αποκλειστική αρμοδιότητα του Δ/ντή Δασών και των Επιτροπών του άρθρου 10 του Ν. 998/79 και η ενδικοφανής διαδικασία του άρθρου 14 του παραπάνω νόμου είναι ανεξάρτητη της κυριότητας της έκτασης και μπορεί να τηρηθεί τόσο σε εκτάσεις επί των οποίων έχουν εκδοθεί Πρωτόκολλα Διοικητικής Αποβολής, όσο και σε εκτάσεις που έχουν κτηματογραφηθεί με την διαδικασία του Ν. 248/1976 (2266/94απόφαση Δ΄ τμήματος του ΣτΕ, 523/ 1984 Γνωμοδότηση της Συνέλευσης των Προϊσταμένων των Νομικών Δ/νσεων του Κράτους) και γ) οι εκδιδόμενες κατά την διαδικασία του άρθρου 14 Ν. 998/79 αποφάσεις του Δ/ντή Δασών και των Επιτροπών Επιλύσεως Δασικών Αμφισβητήσεων (Πρωτοβαθμίου και Δευτεροβαθμίου) δεσμεύουν τόσον τις διοικητικές αρχές ενώπιον, των οποίων προβάλλει ως πρόκριμα ο χαρακτήρας αυτός της έκτασης όσον και τους ενδιαφερομένους ιδιώτες (*ΣτΕ 1561/83, 2266/84).

13. Το άρθρο 1 Ν. 301/76 (ΦΕΚ 21/Α/76) όπως τροποποιήθηκε με τον Ν. 1232/82 (ΦΕΚ 22/Α/82) και Ν. 1288/82 (ΦΕΚ 20/Α/82) καθώς και του Ν. 2470/97 (ΦΕΚ 40/ΤΑ/ 1997) που αφορούν ποιες διοικητικές πράξεις δημοσιεύονται στην Εφημερίδα της Κυβέρνησης.

14. Την 6372/4.11.2003 εισήγηση του Δ/ντή Δασών Ηρακλείου με την οποία προτείνεται η μερική ανάκληση της 2423/13.5.2002 απόφασής μας γιατί σήμερα με τις ισχύουσες διατάξεις και ερμηνευτικές αυτών εγκυκλίους διαταγές που αφορούν τους χαρακτηρισμούς και την προστασία των εκτάσεων της χώρας στα πλαίσια της Δασικής Νομοθεσίας τμήμα της έκτασης που αφορά η παραπάνω απόφαση χαρακτηρίσθηκε ως γεωργικός χώρος και δεν προστατεύεται στα πλαίσια της Δασικής Νομοθεσίας.

Επομένως κατά την έκδοση της 2423/13.5.2002 απόφασής μας, εκχώρησε πλάνη περί τα πράγματα για την κήρυξη ως αναδασωτέας, τμήματος της έκτασης που είχε ανέκαθεν γεωργικό χαρακτήρα.

15. Την 6730/12.8.2003 απόφασή μας «Ορισμός εισηγητών και μεταβίβαση εξουσίας «Με εντολή Γενικού Γραμματέα» αποφάσεων, εγγράφων και άλλων πράξεων στον Γενικό Διευθυντή, στους Προϊσταμένους Διευθύνσεων και Προϊσταμένους τμημάτων και Γραφείων των Υπηρεσιών της Περιφέρειας Κρήτης» (ΦΕΚ 1288/τ.Β/ 12.9.2003), αποφασίζουμε:

Ανακαλούμε την 2423/13.5.2003 απόφασή μας με την οποία κηρύχθηκε αναδασωτέα έκταση εμβαδού 4.857 τ.μ. που βρίσκεται στη θέση «Μοίρα» περιφέρειας Δήμου Μαλίων, κατά το μέρος που αφορά την μη δασική έκταση των 2.814 τ.μ. όπως αυτή απεικονίζεται με τα στοιχεία: 104, 105, 106, 107, 108, 109, 110, 111, 113, 181, 180, 179, 175, 176, 172, 171, 155, 153, 104, στο, με ημερομηνία 30.4.2002, συνημμένο στην παραπάνω απόφαση τοπο-

γραφικό διάγραμμα του Τεχνολόγου Δασοπονίας Δημητρίου Ματάμη, το οποίο έχει θεωρηθεί από το Δ/ντή Δασών Ηρακλείου και αποτελεί αναπόσπαστο μέρος της παρούσας, γιατί εκδόθηκε από πλάνη περί τα πραγματικά στοιχεία της έκτασης (τμήμα της έκτασης εμβαδού 2.814 τ.μ. είχε ανέκαθεν γεωργικό χαρακτήρα, ενώ με την ανακαλούμενη απόφαση θεωρήθηκε ως Δασική), και κατά συνέπεια εκδόθηκε όσον αφορά το τμήμα αυτό κατά παράβαση ουσιαστικής διάταξης Νόμου.

Με την παρούσα απόφαση δεν προκαλείται δαπάνη σε βάρος του Δημοσίου.

Η απόφαση αυτή να δημοσιευθεί στην Εφημερίδα της Κυβερνήσεως.

Ηράκλειο, 4 Νοεμβρίου 2003

Με εντολή Γενικού Γραμματέα Περιφέρειας
Ο Γενικός Διευθυντής
ΜΗΝΑΣ ΑΝΤΩΝΑΚΑΚΗΣ

Δ/ΝΣΗ ΔΑΣΩΝ ΗΡΑΚΛΕΙΟΥ

Τοπογραφικό διάγραμμα πνιδωσωτέας εκτάσεως λόγω παρανομης εκχέρωσης στη θέση «Μαίρα» Περιφέρειας Δημ. Διαμ. Μαλίων, Δήμου Μαλίων που περιγράφεται με τα στοιχεία: 104, 105, 106, 107, 108, 109, 110, 111, 113, 114, 115, 124, 123, 122, 121, 207, 205, 206, 203, 200, 198, 197, 196, 192, 183, 181, 180, 179, 175, 176, 172, 171, 155, 153, 104, εμβαδού 4.857 τ.μ. το οποίο αποτελεί αναπόσπαστο τμήμα της αριθμ. 2/123/15-5-2003 απόφασης κ. Γενικού Γραμματέα Περιφέρειας Κρήτης.

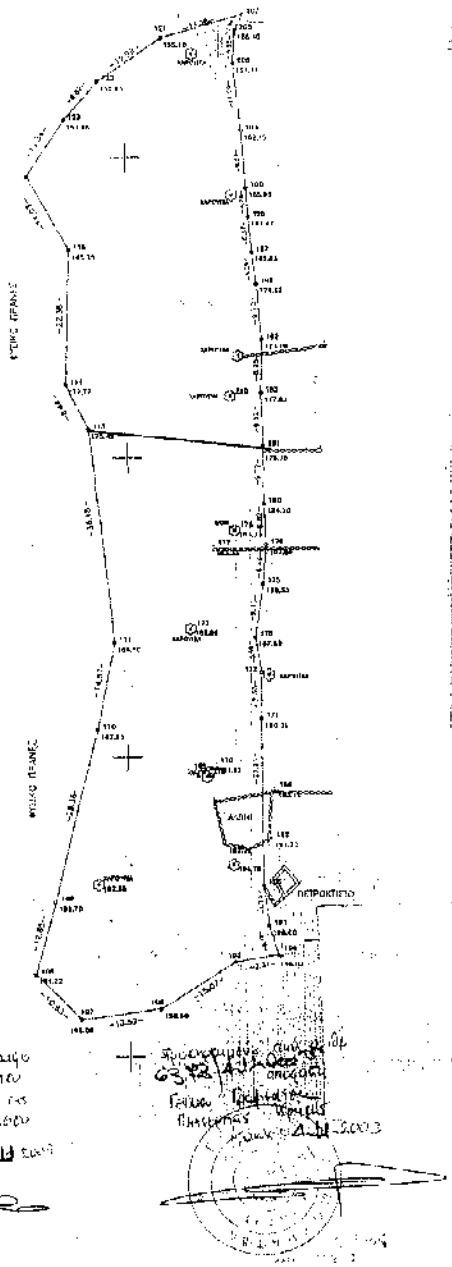



ΕΘΝΙΚΟ ΤΥΠΟΓΡΑΦΕΙΟ
Το τεχνικούς λόγους στο σχεδιόγραμμα
έγινε σμίκρυνση κατά ποσοστό %

ΗΡΑΚΛΕΙΟ 30-4-2002
Ο ΣΥΝΤΑΚΤΗΣ
ΔΗΜΗΤΡΙΟΣ ΜΑΤΑΜΗΣ
ΔΑΣΟΠΟΝΟΣ

ΕΘΕΩΡΗΘΗ
ΗΡΑΚΛΕΙΟ 13-5-2002
Ο ΔΙΕΥΘΥΝΤΗΣ
ΝΙΚΟΛΑΟΣ ΠΑΠΑΔΑΚΑΚΗΣ
ΔΑΣΟΛΟΓΟΣ

Ακριβές φωτοαντίγραφο από το πρωτότυπο που υπάρχει στο αρχείο της Δ/νσης Δασών Ηρακλείου
Ηράκλειο 4-11-2003

ΕΘΝΙΚΟ ΤΥΠΟΓΡΑΦΕΙΟ

ΕΦΗΜΕΡΙΔΑ ΤΗΣ ΚΥΒΕΡΝΗΣΕΩΣ

ΚΑΠΟΔΙΣΤΡΙΟΥ 34 * ΑΘΗΝΑ 104 32 * TELEX 223211 YPET GR * FAX 210 52 21 004
ΗΛΕΚΤΡΟΝΙΚΗ ΔΙΕΥΘΥΝΣΗ: http: www.et.gr - e-mail: webmaster @ et.gr

Πληροφορίες Α.Ε. - Ε.Π.Ε. και λοιπών Φ.Ε.Κ.: 210 527 9000-4
Φωτοαντίγραφα παλαιών ΦΕΚ - ΒΙΒΛΙΟΘΗΚΗ - ΜΑΡΝΗ 8 - Τηλ. (210)8220885 - 8222924
Δωρεάν διάθεση τεύχους Προκηρύξεων ΑΣΕΠ αποκλειστικά από Μάρνη 8

ΠΕΡΙΦΕΡΕΙΑΚΑ ΓΡΑΦΕΙΑ ΠΩΛΗΣΗΣ Φ.Ε.Κ.

ΘΕΣΣΑΛΟΝΙΚΗ - Βασ. Όλγας 227	(2310) 423 956	**ΛΑΡΙΣΑ** - Διοικητήριο	(2410) 597449
ΠΕΙΡΑΙΑΣ - Ευριπίδου 63	(210) 413 5228	**ΚΕΡΚΥΡΑ** - Σαμαρά 13	(26610) 89 157
ΠΑΤΡΑ - Κορίνθου 327	(2610) 638 109		(26610) 89 105
	(2610) 638 110	**ΗΡΑΚΛΕΙΟ** - Πλ. Ελευθερίας 1	(2810) 396 409
ΙΩΑΝΝΙΝΑ - Διοικητήριο	(26510) 87215	**ΛΕΣΒΟΣ** - Λγ. Ειρήνης 10	(22510) 37 181
ΚΟΜΟΤΗΝΗ Δημοκρατίας 1	(25310) 22 858		(22510) 37 187

ΤΙΜΗ ΠΩΛΗΣΗΣ ΦΥΛΛΩΝ ΕΦΗΜΕΡΙΔΟΣ ΤΗΣ ΚΥΒΕΡΝΗΣΕΩΣ

Σε έντυπη μορφή:
- Για τα ΦΕΚ από 1 μέχρι 40 σελίδες 1 euro.
- Για τα ΦΕΚ από 40 σελίδες και πάνω η τιμή προσαυξάνεται κατά 0,05 euro για κάθε επιπλέον σελίδα.

Σε μορφή CD:

Τεύχος	Περίοδος	EURO	Τεύχος	Περίοδος	EURO
Α.Ε. & Ε.Π.Ε.	Μηνιαίο	60	Αναπτυξιακών Πράξεων και Συμβάσεων (Τ.Α.Π.Σ.)	Ετήσιο	75
Α΄ και Β΄	3μηνιαίο	75	Νομικών Προσώπων Δημοσίου Δικαίου (Ν.Π.Δ.Δ.)	Ετήσιο	75
Α΄, Β΄ και Δ΄	3μηνιαίο	90	Δελτίο Εμπορικής και Βιομηχανικής Ιδιοκτησίας (Δ.Ε.Β.Ι.)	Ετήσιο	75
Α΄	Ετήσιο	160	Ανωτάτου Ειδικού Δικαστηρίου	Ετήσιο	75
Β΄	Ετήσιο	210	Διακηρύξεων Δημοσίων Συμβάσεων	Ετήσιο	75
Γ΄	Ετήσιο	60			
Δ΄	Ετήσιο	150			
Παράρτημα	Ετήσιο	75			

Η τιμή πώλησης του Τεύχους Α.Ε. & Ε.Π.Ε. σε μορφή CD - rom για δημοσιεύματα μετά το 1994 καθορίζεται σε 30 euro ανά τεμάχιο, ύστερα από σχετική παραγγελία.
Η τιμή διάθεσης φωτοαντιγράφων ΦΕΚ 0,15 euro ανά σελίδα

ΕΤΗΣΙΕΣ ΣΥΝΔΡΟΜΕΣ Φ.Ε.Κ.

Τεύχος	Σε έντυπη μορφή: Κ.Α.Ε. Προϋπολογισμού 2531 euro	Σε έντυπη μορφή: Κ.Α.Ε. ΤΑΠΕΤ 3512 euro	Από το Internet: Κ.Α.Ε. Προϋπολογισμού 2531 euro	Από το Internet: Κ.Α.Ε. ΤΑΠΕΤ 3512 euro
Α΄ (Νόμοι, Π.Δ., Συμβάσεις κτλ.)	205	10,25	176	8,80
Β΄ (Υπουργικές αποφάσεις κτλ.)	293	14,65	205	10,25
Γ΄ (Διορισμοί, απολύσεις κτλ. Δημ. Υπαλλήλων)	59	2,96	ΔΩΡΕΑΝ	- -
Δ΄ (Απαλλοτριώσεις, πολεοδομία κτλ.)	293	14,65	147	7,35
Αναπτυξιακών Πράξεων και Συμβάσεων (Τ.Α.Π.Σ.)	147	7,35	88	4,40
Ν.Π.Δ.Δ. (Διορισμοί κτλ. προσωπικού Ν.Π.Δ.Δ.)	59	2,95	ΔΩΡΕΑΝ	- -
Παράρτημα (Προκηρύξεις θέσεων ΔΕΠ κτλ.)	30	1,50	ΔΩΡΕΑΝ	- -
Δελτίο Εμπορικής και Βιομ/κής Ιδιοκτησίας (Δ.Ε.Β.Ι.)	59	2,95	30	1,50
Ανωτάτου Ειδικού Δικαστηρίου (Α.Ε.Δ.)	ΔΩΡΕΑΝ	-	ΔΩΡΕΑΝ	- -
Προκηρύξεων Α.Σ.Ε.Π.	ΔΩΡΕΑΝ	-	ΔΩΡΕΑΝ	- -
Ανωνύμων Εταιρειών & Ε.Π.Ε.	2.054	102,70	587	29,35
Διακηρύξεων Δημοσίων Συμβάσεων (Δ.Δ.Σ.)	205	10,25	88	4,40
Α΄, Β΄ και Δ΄			352	17,60

Το κόστος για την ετήσια συνδρομή σε ηλεκτρονική μορφή για τα προηγούμενα έτη προσαυξάνεται πέραν του ποσού της ετήσιας συνδρομής του έτους 2003 κατά 6 euro ανά έτος παλαιότητας και κατά τεύχος

* Οι συνδρομές του εσωτερικού προπληρώνονται στις ΔΟΥ που δίνουν αποδεικτικό είσπραξης (διπλότυπο) το οποίο με τη φροντίδα του ενδιαφερομένου πρέπει να στέλνεται στην Υπηρεσία του Εθνικού Τυπογραφείου.
* Η πληρωμή του υπέρ ΤΑΠΕΤ ποσοστού που αντιστοιχεί σε συνδρομές, εισπράττεται και από τις ΔΟΥ.
* Οι συνδρομητές του εξωτερικού έχουν τη δυνατότητα λήψης των δημοσιευμάτων μέσω internet, με την καταβολή των αντίστοιχων ποσών συνδρομής και ΤΑΠΕΤ.
* Οι Νομαρχιακές Αυτοδιοικήσεις, οι Δήμοι, οι Κοινότητες ως και οι επιχειρήσεις αυτών πληρώνουν το μισό χρηματικό ποσό της συνδρομής και ολόκληρο το ποσό υπέρ του ΤΑΠΕΤ.
* Η συνδρομή ισχύει για ένα χρόνο, που αρχίζει την 1η Ιανουαρίου και λήγει την 31η Δεκεμβρίου του ίδιου χρόνου. Δεν εγγράφονται συνδρομητές για μικρότερο χρονικό διάστημα.
* Η εγγραφή ή ανανέωση της συνδρομής πραγματοποιείται το αργότερο μέχρι την 31ην Δεκεμβρίου κάθε έτους.
* Αντίγραφα διπλοτύπων, ταχυδρομικές επιταγές και χρηματικά γραμμάτια δεν γίνονται δεκτά.

Οι υπηρεσίες εξυπηρέτησης των πολιτών λειτουργούν καθημερινά από 08.00΄ έως 13.00΄

ΑΠΟ ΤΟ ΕΘΝΙΚΟ ΤΥΠΟΓΡΑΦΕΙΟ