



04013872212030008



# ΕΦΗΜΕΡΙΣ ΤΗΣ ΚΥΒΕΡΝΗΣΕΩΣ

## ΤΗΣ ΕΛΛΗΝΙΚΗΣ ΔΗΜΟΚΡΑΤΙΑΣ

ΤΕΥΧΟΣ ΤΕΤΑΡΤΟ

Αρ. Φύλλου 1387

19 Δεκεμβρίου 2003

### ΠΕΡΙΕΧΟΜΕΝΑ

#### ΑΠΟΦΑΣΕΙΣ

- Καθορισμός ορίων αιγιαλού και παραλίας στην περιοχή «Λίμνη Κεριοῦ» Δήμου Λαγανά Ν. Ζακύνθου..... 1
- Τροποποίηση ρυμοτομικού σχεδίου Δήμου Ν. Χαλκηδῶνας στο Ο.Τ.61 για τη δημιουργία πεζόδρομου. 2
- Αλλαγή χρήσης τμήματος 4.546 τ.μ. του αριθμ. 580 κοινοχρήστου τεμαχίου του αγροκτήματος «Αριδαίας» Ν. Πέλλας..... 3

#### ΑΠΟΦΑΣΕΙΣ

Αριθ. 1104774/9495/Β0010 (1)

Καθορισμός ορίων αιγιαλού και παραλίας στην περιοχή «Λίμνη Κεριοῦ» Δήμου Λαγανά Ν. Ζακύνθου.

#### Ο ΥΦΥΠΟΥΡΓΟΣ ΟΙΚΟΝΟΜΙΑΣ ΚΑΙ ΟΙΚΟΝΟΜΙΚΩΝ

Έχοντας υπόψη:

1. Τις διατάξεις της παρ. 2 του άρθρου 34 του Ν. 2971/2001, περί αιγιαλού και παραλίας, σύμφωνα με τις οποίες οι εκκρεμείς υποθέσεις που αφορούν τον καθορισμό αιγιαλού και παραλίας εξακολουθούν να διέπονται από τις ισχύουσες μέχρι την έναρξη ισχύος του νόμου αυτού διατάξεις.
2. Την 252/2002 γνωμοδότηση του Νομικού Συμβουλίου του Κράτους.
3. Τις διατάξεις του Α.Ν. 2344/40.
4. Τις διατάξεις του Ν.Δ. 439/70 «περί συμπλήρωσης των διατάξεων περί αιγιαλού».
5. Τις διατάξεις του Ν. 3200/55 «Περί διοικητικής αποκέντρωσης» όπως αυτές τροποποιήθηκαν και ισχύουν σήμερα με τα Ν.Δ. 532/1970, Β.Δ. 704/1970, Β.Δ. 705/1970, Β.Δ. 192/1972, Π.Δ. 71/1984, Π.Δ. 347/1986, Ν. 2026/1992 και Π.Δ. 97/1993.
6. Τις διατάξεις του Π.Δ. 551/88 «Οργάνωση Νομαρχιών - Οργάνωση Οικονομικών Υπηρεσιών» (ΦΕΚ 259 τ.Α').
7. Τις διατάξεις του Ν. 2218/94 «περί ίδρυσης Νομαρχιακής Αυτοδιοίκησης κ.λ.π.» (ΦΕΚ 90 τ.Α').
8. Τις διατάξεις του άρθρου 14 του Ν. 2399/96 «Υλοποίηση της εισοδηματικής πολιτικής έτους 1996 για μισθούς και συντάξεις και άλλες διατάξεις» (ΦΕΚ 90 τ.Α'), με το ο-

ποίο καταργήθηκαν οι θέσεις των Περιφερειακών Διευθυντών και οι αρμοδιότητες τους περιήλθαν στο Γενικό Γραμματέα Περιφέρειας.

9. Τις διατάξεις των παρ. 2 και 6 του άρθρου 1 του Ν. 2503/97 «Διοίκηση, Οργάνωση, Στελέχωση της Περιφέρειας, ρύθμιση θεμάτων για την Τοπική Αυτοδιοίκηση και άλλες διατάξεις» (ΦΕΚ 107 τ.Α') σύμφωνα με τις οποίες οι Περιφερειακές Υπηρεσίες του Υπουργείου Οικονομικών που συγκροτούσαν την Περιφερειακή Διοίκηση του Νομού ή Νομαρχίας δεν υπήχθησαν στην ενιαία οργανική μονάδα της Περιφέρειας, ούτε καταργήθηκαν, αλλά αποτελούν από 1.9.1997 Υπηρεσίες του Υπουργείου Οικονομικών.

10. Το 28979/31.7.1997 έγγραφο της Δ/σης Διοίκησης του Υπουργείου Εσωτερικών, Δημ. Διοίκησης και Αποκέντρωσης, σύμφωνα με το οποίο οι αρμοδιότητες του Γενικού Γραμματέα της Περιφέρειας σε θέματα Υπηρεσιών του Υπουργείου Οικονομικών, μεταφέρονται από 1.9.1997 στον Υπουργό Οικονομικών.

11. Την 1065956/863/Α0006/15.7.2003 (ΦΕΚ 985 τ.ΒΥ 16.7.2003) κοινή απόφαση των Πρωθυπουργού και Υπουργού Οικονομίας και Οικονομικών, περί καθορισμού αρμοδιοτήτων των Υφυπουργών Οικονομίας και Οικονομικών.

12. Την 1115093/1378/Α0006/17.12.2001 (ΦΕΚ 1720 τ.Β'/21.12.2001) απόφαση του Υφυπουργού Οικονομικών, περί μεταβίβασης αρμοδιοτήτων στο Γενικό Γραμματέα, στους Γενικούς Διευθυντές κ.λ.π. του Υπουργείου Οικονομικών, όπως αυτή τροποποιήθηκε με την 1041136/468/Α0006/8.5.2002 (ΦΕΚ 633 τ.Β'/22.5.2002) απόφαση του Υφυπουργού Οικονομίας και Οικονομικών.

13. Την από 3.5.2000 έκθεση της αρμόδιας Επιτροπής για τον καθορισμό των ορίων αιγιαλού και παραλίας στην περιοχή «Λίμνη Κεριοῦ» Δήμου Λαγανά Ν. Ζακύνθου και το από Οκτώβριο 1999 τοπογραφικό διάγραμμα, κλίμακας 1:500, το οποίο έχει συνταχθεί από τον τοπογράφο μηχανικό Θ. Τσιανίδη σε μία (1) πινακίδα και θεωρήθηκε την 2.5.2000 από την ΤΥΔΚ Ζακύνθου.

14. Το Φ.544.5/632/00/Σ. 1206/18.9.2000 έγγραφο του Γενικού Επιτελείου Ναυτικού, αποφασίζουμε:

Επικυρώνουμε την από 3.5.2000 έκθεση της αρμόδιας Επιτροπής για τον καθορισμό των ορίων αιγιαλού και παραλίας στην περιοχή «Λίμνη Κεριοῦ» Δήμου Λαγανά Ν. Ζακύνθου και το από Οκτώβριο 1999 τοπογραφικό διά-

γραμμα, κλίμακας 1:500, το οποίο έχει συνταχθεί από τοπογράφο μηχανικό Θ. Τσιανίδη σε μία (1) πινακίδα και θεωρήθηκε την 2.5.2000 από την ΤΥΔΚ Ζακύνθου. Στο τοπογραφικό αυτό διάγραμμα καθορίστηκε η οριογραμμή του αιγιαλού με κόκκινη συνεχή πολυγωνική γραμμή, με στοιχεία M1, M2, M3,..., M16, M17, M18.

Η οριογραμμή της παραλίας με κίτρινη συνεχή πολυγωνική γραμμή, με στοιχεία M1', M2', M3',...M16', M17', M18', παράλληλη της οριογραμμής του αιγιαλού και σε απόσταση δέκα μέτρων από αυτή.

Η παρούσα απόφαση μαζί με την έκθεση της Επιτροπής και το τοπογραφικό διάγραμμα, να δημοσιευθούν στην Εφημερίδα της Κυβερνήσεως.

Αθήνα, 4 Δεκεμβρίου 2003

Με εντολή Υφυπουργού  
Ο Γενικός Διευθυντής  
Δημ. Περιουσίας και Εθν. Κληρ/των  
ΣΠΥΡΟΣ Ι. ΣΤΑΘΗΣ

#### ΕΚΘΕΣΗ

Καθορισμού ορίων αιγιαλού και παραλίας στην περιοχή «Λίμνη Κεριού» του Δ.Δ. Κεριού του Δήμου Λαγανά, Νομού Ζακύνθου, μπροστά από την ιδιοκτησία τον Χούμπαυλη Χρήστου.

Στη Ζάκυνθο σήμερα 3.5.2000 και στο γραφείο της Κτηματικής Υπηρεσίας οι κάτωθι υπογράφοντες:

1. Ζουρμπάνου Αγγελική, Προϊσταμένη της Κτηματικής Υπηρεσίας Ζακύνθου, ως πρόεδρος.
2. Μαρίνος - Ξανθός Κωνσταντίνος, Λιμενάρχης Ζακύνθου.
3. Σπηλιόπουλος Νικόλαος, Προϊστάμενος ΤΥΔΚ Ζακύνθου.

Αποτελούντες από το Νόμο επιτροπή που συγκλήθηκε με εντολή της προέδρου αυτής για τον καθορισμό ορίων αιγιαλού και παραλίας στην περιοχή «Λίμνη Κεριού» του Δ.Δ. Κεριού του Δήμου Λαγανά του Νομού Ζακύνθου, μεταβήκαμε επί τόπου και έχοντας υπόψη τις διατάξεις του Α.Ν. 2344/40 «περί αιγιαλού και παραλίας», το από τον Οκτώβριο του 1999, το τοπογραφικό διάγραμμα υπό κλίμακα 1:500 που έχει συνταχθεί από τον τοπογράφο μηχανικό Τσιανίδη Θωμά και ελέγχθηκε για την ακρίβεια της αποτύπωσης και θεωρήθηκε από την πολιτικό μηχανικό Παπακωνσταντίνου Θωμαΐδα αναπληρώτρια προϊστάμενου της ΤΥΔΚ Ζακύνθου στις 2.5.2000.

Το στοιχείο της διενεργηθείσας σήμερα αυτοψίας αφού λάβαμε υπόψη την επαλήθευση των στοιχείων αυτών:

Καθορίζουμε τις οριογραμμές του αιγιαλού και παραλίας στην περιοχή «Λίμνη Κεριού» του Δ.Δ. Κεριού του Δήμου Λαγανά του Νομού Ζακύνθου ως εξής:

Χαράζουμε επί του ανωτέρω τοπογραφικού διαγράμματος τα όρια του αιγιαλού δι' ερυθράς συνεχούς πολυγωνικής γραμμής οριζόμενη, με τα στοιχεία M1, M2, M3, M4, M5, M6, M7, M8, M9, M10, M11, M12, M13, M14, M15, M16, M17, M18, των οποίων οι συντεταγμένες σε προβολή HATT αναγράφονται επί του διαγράμματος.

Την οριογραμμή παραλίας δια κίτρινης συνεχούς πολυγωνικής γραμμής, M1', M2', M3', M4', M6', M7', M8', M9', M10', M11', M12', M13', M14', M15', M16', M17', M18' και σε παράλληλη απόσταση 10,00 μέτρων από την οριογραμμή του αιγιαλού.

Τρόπος εξασφάλισης των κορυφών των οριογραμμών είναι το κρατικό τριγωνομετρικό δίκτυο.

Αφού συντάχθηκε το παρόν υπογράφεται ως ακολούθως:

Η Πρόεδρος  
ΑΓΓΕΛΙΚΗ ΖΟΥΡΜΠΑΝΟΥ

Τα Μέλη  
(υπογραφή)



ΣΤΥΛΝΕΣ ΚΟΡΥΦΩΝ ΟΡΙΟΓΡΑΜΜΗΣ ΑΙΓΙΛΑΩΤ ΣΣ ΠΡΟΒΟΛΗ ΗΛΙΤ		
ΚΟΡΥΦΗ	X	T
M1	7899.50	11353.62
M2	7933.92	11311.20
M3	7932.51	11265.37
M4	7935.79	11265.22
M5	7933.39	11249.56
M6	7933.29	11224.36
M7	7936.48	11193.17
M8	7904.59	11155.72
M9	7901.55	11124.22
M10	7943.63	11097.58
M11	7960.30	11086.73
M12	7940.08	11054.46
M13	7941.26	11042.75
M14	7934.13	11024.15
M15	7972.90	11013.45
M16	7978.06	10997.26
M17	7977.66	10955.49
M18	7974.28	10941.73

**ΤΟΠΟΓΡΑΦΙΚΟ ΔΙΑΓΡΑΜΜΑ**

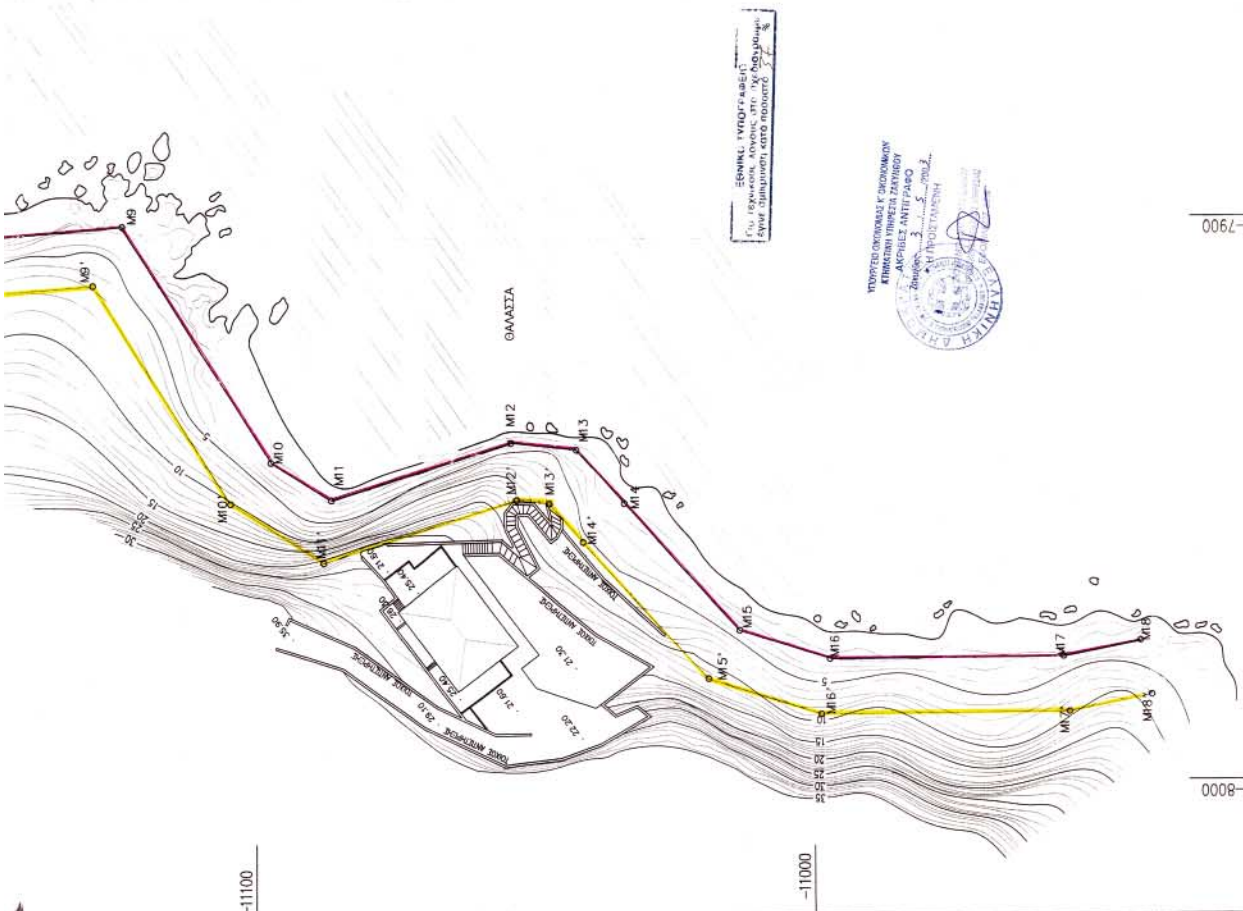
ΠΡΟΣ ΚΑΘΟΡΙΣΜΟΝ  
ΟΡΙΩΝ ΑΙΓΙΛΑΩΤ ΚΑΙ ΠΑΡΑΛΙΣ  
ΠΡΟ  
ΙΔΙΟΚΤΗΣΙΑΣ ΤΩΤ ΧΩΤΗΠΙΛΑΤΗ ΧΡΗΣΤΟ  
ΠΕΡΙΟΧΗ: ΛΙΜΝΗ ΚΕΡΙΩΤ  
ΔΗΜΟΣ: ΚΕΡΙΩΤ ΝΟΜΟΣ: ΖΑΚΥΝΘΟΣ

ΚΥΜΑΚΙΑ 1:500	ΕΛΕΓΧΘΗΚΕ ΕΠΙ ΤΟΠΟΥ ΓΙΑ ΤΗΝ ΑΚΡΕΒΕΙΑ ΤΗΣ ΑΝΤΙΠΤΩΣΗΣ
ΕΠΙΣΤΡΟΦΗ ΤΩΤ ΑΝΤΙΠΤΩΣΕΩΣ ΕΞΕΤΑΣΤΗ ΤΩΤ ΑΝΤΙΠΤΩΣΕΩΣ ΕΠΙ ΤΗΣ ΑΝΤΙΠΤΩΣΗΣ ΠΡΟΒΟΛΗ ΗΛΙΤ ΕΛΕΓΧΘΗΣΕΤΟ ΜΕΣΤΑ ΜΕ Κ. & Χ (Κ=37 45' ΚΑΙ Μ=4 45')	ΕΠΙΣΤΡΟΦΗ ΤΩΤ ΑΝΤΙΠΤΩΣΕΩΣ ΕΞΕΤΑΣΤΗ ΤΩΤ ΑΝΤΙΠΤΩΣΕΩΣ ΕΠΙ ΤΗΣ ΑΝΤΙΠΤΩΣΗΣ ΠΡΟΒΟΛΗ ΗΛΙΤ

Ο ΠΑΡΑΔΟΧΤΑΝΤΙΩΤ  
ΤΟΥΜΟΤ ΜΗΛΙΩΤ Π. Α. Ε.

Η ΑΝΤΙΠΤΩΣΗ ΕΓΓΕΝΕΤΟ ΚΑΤΑ ΜΗΝ ΟΚΤΩΒΡΙΟ 1999  
ΩΣ ΜΕΤΗ ΣΤΑΘΗΘΕ ΒΑΘΜΕΣ ΚΑΤΑ ΤΗΝ ΗΜΕΡΑ ΤΗΣ  
ΑΝΤΙΠΤΩΣΕΩΣ ΕΥΜΟΡΗ ΤΟ 0.00

Ο  
ΣΤΥΛΝΕΣ  
Ο ΠΑΡΑΔΟΧΤΑΝΤΙΩΤ  
ΤΟΥΜΟΤ ΜΗΛΙΩΤ Π. Α. Ε.  
ΑΡΧΙΤΕΚΤΟΝΟΣ ΔΙΠΛΩΜΑΤΙΣΤΗ  
ΑΡΧΙΤΕΚΤΟΝΟΣ ΔΙΠΛΩΜΑΤΙΣΤΗ Π. ΠΑΡΑΠΟΥ  
ΑΡΧΙΤΕΚΤΟΝΟΣ ΔΙΠΛΩΜΑΤΙΣΤΗ Π. ΠΑΡΑΠΟΥ



ΣΗΜΕΙΟΝ ΑΝΤΙΠΤΩΣΗΣ ΕΠΙ ΤΗΣ ΑΝΤΙΠΤΩΣΗΣ ΠΡΟΒΟΛΗ ΗΛΙΤ ΕΛΕΓΧΘΗΣΕΤΟ ΜΕΣΤΑ ΜΕ Κ. & Χ (Κ=37 45' ΚΑΙ Μ=4 45')



7900

8000

Αριθ. οικ. 9559/53/03

(2)

Τροποποίηση ρυμοτομικού σχεδίου Δήμου Ν. Χαλκηδώνας στο Ο.Τ.61 για τη δημιουργία πεζόδρομου.

## Ο ΝΟΜΑΡΧΗΣ ΑΘΗΝΩΝ

Έχοντας υπόψη:

1. Τις διατάξεις του Ν. Δ/τος της 17.7.23, όπως μεταγενέστερα τροποποιήθηκαν και συμπληρώθηκαν και ειδικότερα τα άρθρα 3 και 70.
2. Τις διατάξεις του Ν. 1577/85 (ΦΕΚ 240Α) και ειδικότερα του άρθρου 34.
3. Τις διατάξεις του κώδικα Βασικής Πολεοδομικής Νομοθεσίας (ΦΕΚ 580 Δ 799) και ειδικότερα τα άρθρα 152 παρ. 6, 154.
4. Τις διατάξεις των ιδρυτικών νόμων της Νομαρχιακής αυτοδιοίκησης: Ν. 2218/94(ΦΕΚ 90Α/94) και Ν. 2240/94 (ΦΕΚ 153Α/794).
5. Τις διατάξεις του Π.Δ/τος 30/96 (ΦΕΚ 21Α/796) «Κώδικας Νομαρχιακής Αυτοδιοίκησης», όπως τροποποιήθηκε και ισχύει σήμερα.
6. Τις διατάξεις του αρ. 29Α του Ν.1558/85 όπως προστέθηκε με το αρ. 27 του Ν. 2081/92 (ΦΕΚ154Α) και το γεγονός ότι από τις διατάξεις της παρούσας απόφασης δεν προκαλείται δαπάνη σε βάρος του προϋπολογισμού του Δήμου.
7. Τις διατάξεις του άρθρου 29 του Ν. 2831/2000 (ΦΕΚ 140Α') όπως αντικαταστάθηκαν από το άρθρο 10 του Ν. 3044/26.8.2002 (ΦΕΚ 197Α).
8. Τον ισχύοντα οργανισμό Εσωτερικής Οργάνωσης και Λειτουργίας των Υπηρεσιών της Νομαρχιακής Αυτοδιοίκησης Αθηνών - Πειραιώς Νομαρχίας Αθηνών (ΦΕΚ 1262Β'/31.12.97) όπως τροποποιήθηκε και ισχύει (ΦΕΚ 724Β/03 και συμπληρώθηκε με την απόφαση 30763/2003 ΦΕΚ 769Β/13.6.2003).

9. Τη συγκρότηση των Σ.Χ.Ο. Π. των Δ/σεων Πολεοδομίας με την 34/30.5.2002 απόφαση Νομαρχιακού Συμβουλίου Αθηνών.

10. Το εγκριτικό Δ/γμα ρυμοτομίας του Δήμου Ν.Χαλκηδώνας (ΦΕΚ 227/10.9.54).

11. Την με αρ.117/2001 απόφαση Δημοτικού Συμβουλίου Ν. Χαλκηδώνας.

12. Την με αρ.8 της 6ης συνεδρίασης στις 12.9.2003 γνωμοδότηση του Σ.Χ.Ο.Π. του Νομαρχιακού Τομέα Κεντρικής Αθήνας.

13. Τα νόμιμα δικαιολογητικά που περιέχονται στο φάκελο.

14. Την εγγραφή στον προϋπολογισμό του Δήμου Ν. Χαλκηδώνας έτους 2003 στον Κωδικό 75.161.1 (Τεχν. πρόγραμμα ΙΔ'α/α=2) της δαπάνης που προκαλείται από την τροποποίηση, αποφασίζουμε:

1. Εγκρίνεται η τροποποίηση του εγκεκριμένου Ρυμοτομικού Σχεδίου του Δήμου Ν.Χαλκηδώνας στο Ο.Τ.61, με την δημιουργία πεζόδρομου πλάτους 4,25μ στη θέση υπάρχουσας κοινόχρηστης διόδου, με αφετηρία την οδό Σολωμού και τέρμα την πίσω πλευρά του οικοπέδου του Δήμου, όπως φαίνεται στο τοπογραφικό διάγραμμα 1:500 που συνοδεύει την απόφαση αυτή και δημοσιεύεται μαζί της.

2. Η ισχύς της παρούσας απόφασης αρχίζει από την ημερομηνία δημοσίευσής της στην Εφημερίδα της Κυβερνήσεως.

Η αιτούσα αυτή να δημοσιευθεί στην Εφημερίδα της Κυβερνήσεως.

Αθήνα, 27 Νοεμβρίου 2003

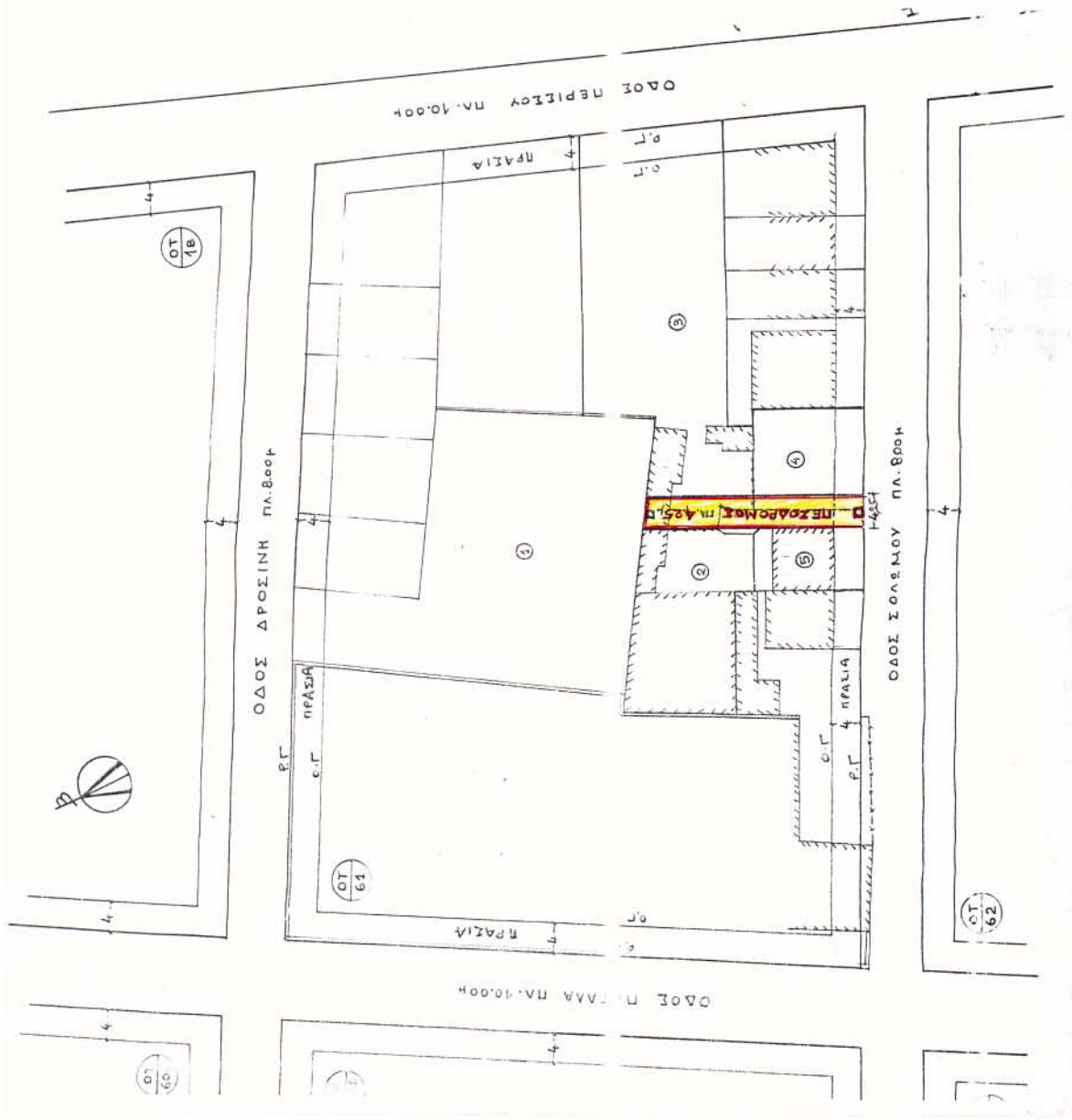
Ο Νομάρχης  
Ι. ΣΓΟΥΡΟΣ

ΝΟΜΑΡΧΙΑ ΑΘΗΝΩΝ  
Δ/ΝΣΗ ΠΟΛΕΟΔΟΜΙΑΣ  
ΚΕΝΤΡΙΚΟΥ ΤΟΜΕΑ  
ΤΜΗΜΑ ΠΟΛΕΟΔΟΜΙΚΟΥ ΣΧΕΔΙΑΣΜΟΥ

ΚΛΙΜΑΚΑ 1:500

ΕΘΝΙΚΟ ΤΥΠΟΓΡΑΦΕΙΟ  
ΓΙΑ ΤΕΧΝΙΚΟΥΣ ΧΑΡΤΕΣ, ΟΤΕ, ΣΧΕΔΙΟΓΡΑΦΙΟ  
ΕΥΓΕΙΕ ΣΠΙΡΚΙΩΤΗ ΚΑΤΑ ΠΟΣΟΣΤΟ 5%

ΑΠΟΦΑΣΗ ΝΟΜΑΡΧΙΑΣ ΑΘΗΝΩΝ ΑΡ. 4359/53/03  
ΑΦΟΡΑ ΤΟ ΠΡΟΣΕΙΣΤΗ ΜΕΛΕΤΗ Π.Σ. ΔΗΛΩΣΗ  
Ν.Χ.Ε.Μ.Ε.Π.Ν.Ε.Ο. Ο.Τ. 61  
Ο.Τ. 62 ΚΑΙ ΤΗΝ ΕΚΔΟΣΗ ΤΗΣ ΑΠΟΦΑΣΗΣ  
ΑΠΟ ΤΟΝ ΚΑΤΑΡΤΙΣΤΗ ΤΗΣ ΜΕΛΕΤΗΣ  
ΔΗΜΟΤΙΚΟ ΓΕΩΜΕΤΡΙΚΟ ΔΙΑΤΑΞΙΣ  
ΕΛΛΗΝΙΚΗ ΔΗΜΟΚΡΑΤΙΑ  
ΥΠΟΥΡΓΕΙΟ ΠΕΡΙΧΕΙΡΣΗΣ ΚΑΙ ΑΝΑΤΑΞΗΣ  
ΕΣΤΟΤΟΣ



Αριθ. 1252 (3)  
Αλλαγή χρήσης τμήματος 4546 τμ του αριθ. 580 κοινοχρήστου τεμαχίου του αγροκτήματος Αριδαίας Ν. Πέλλας.

## Ο ΝΟΜΑΡΧΗΣ ΠΕΛΛΑΣ

Έχοντας υπόψη

1. Τις διατάξεις του Ν. 2218/94(ΦΕΚ 90 Α /94) «Ίδρυση Νομαρχιακής αυτοδιοίκησης κ.λ.π.».

2. Την 25/31.3.95 (ΦΕΚ 365B) απόφαση Ν.Σ. Πέλλας «περί οργανισμού οργάνωσης και λειτουργίας της Νομαρχιακής Αυτοδ/σης Πέλλας και ειδικότερα το άρθρο 10 αυτής».

3. Την 1786/17.1.2003 απόφαση Νομάρχη Πέλλας «περί ορισμών Βοηθών Νομαρχών».

4. Το Ν. 1512/85(ΦΕΚ 4 Α/85) για τροποποίηση και συμπλήρωση πολεοδομικών διατάξεων και ειδικά το άρθρο 3 «περί καθορισμού χρήσεων παραχωρούμενων δημοσίων εκτάσεων».

5. Τις διατάξεις του άρθρου 29 Α του Ν. 1552/85 όπως αυτό προστέθηκε με το άρθρο 27 Ν. 2081/92(ΦΕΚ 154 Α').

6. Την 23.4.2001 αίτηση της Αρβανιτάκη Μαρίας κατοίκου Αριδαίας περί παραχώρησης έκτασης για την ίδρυση βιοτεχνίας επεξεργασίας σιδήρου.

7. Το 21494/10.7.2003 έγγραφο της Δ/σης Υγείας Πρόνοιας -Τμήμα Υγείας Ν.Πέλλας.

8. Το 3.509/9.7.2003 έγγραφο του Υπ. Πο ΙΖ' Εφορείας Προϊστορικών και Κλασσικών Αρχαιοτήτων.

9. Το 4289/7.7.2003 έγγραφο της Δ/σης Τουρισμού Κεντρικής και Δυτικής Μακεδονίας - Τμήμα Τουριστικής Ανάπτυξης.

10. Το 4791/3.7.2003 έγγραφο του Δασαρχείου Αριδαίας.

11. Το 2304/2.7.2003 έγγραφο της 11ης Εφορίας Βυζαντινών Αρχαιοτήτων.

12. Το 21405/1.7.2003 έγγραφο της Δ/σης Γεωργίας - Τμήμα Τοπογραφίσεων.

13. Το 625/26.6.03 έγγραφο του Τμήματος Πολεοδομίας Αριδαίας.

14. Το 40895/28.11.2003 έγγραφο της Δ/σης Γεωργίας Έδεσσας.

15. Το 43/22.7.2003 έγγραφο του Γραφείου Γεωργικής Ανάπτυξης Αριδαίας.

16. Την 288/2000 απόφαση Δ.Σ. Δήμου Αριδαίας ( πρακτικό 9/2000), αποφασίζουμε:

## Άρθρο 1ο

Καθορίζουμε τη χρήση της κοινόχρηστης έκτασης εμβαδού 4546 τ.μ. του αριθ. 580 τεμαχίου του αγροκτήματος Αριδαίας Ν. Πέλλας, όπως αυτό απεικονίζεται στο συνημμένο στην παρούσα τοπογραφικό διάγραμμα με κλίμακα 1:5000, που θεωρήθηκε από τον προϊστάμενο του Τμήματος Πολεοδομίας Αριδαίας με την από 2.12.2003 πράξη του, για την ίδρυση βιοτεχνίας επεξεργασίας σιδήρου με την προϋπόθεση ότι θα τηρηθούν οι διαδικασίες που προβλέπονται α) από την 69269/5387/90 ΚΥΑ (Έγκριση περιβαλλοντολογικών όρων και χωροθέτησης ) και β) από το άρθρο 3 του Ν. 1512/85 (καθορισμός χρήσης γης) πριν από την παραχώρηση.

## Άρθρο 2ο

Η απόφαση αυτή με το συνημμένο Τ. Δ. να δημοσιευθεί στην Εφημερίδα της Κυβερνήσεως.

Αριδαία, 2 Δεκεμβρίου 2003

Ο Νομάρχης κ.α.α.  
ο Α' Βοηθός Νομάρχη  
ΑΛ. ΝΟΥΣΗΚΥΡΟΥ

**ΤΟΠΟΓΡΑΦΙΚΟ ΣΧΕΔΙΑΓΡΑΜΜΑ**

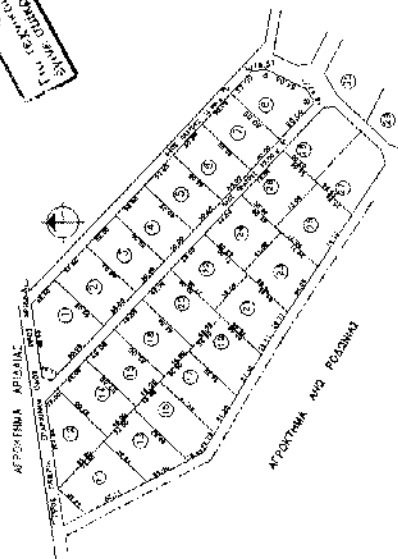
Αποδόση της στο στοιχεία (ΑΒΓΔΖΑ) έπισης  
 επιδαση  $E = 4546 \omega^2$  με ούσικα αριθμό  $\theta$ , τεμάχιο  
 τον 580 κειλογράμμου της Βιομηχανικής ζώνης Αριδαίας  
 διασπόμενο από την ΑΡΧΙΤΕΚΤΟΝΙΚΗ ΜΑΡΙΑ ΙΩΝ ΤΙΤΕΦΑΝΟΥ  
 για ίδιον βιομηχανίας Επεξεργασίας Ψιδήρον.

Κλίμακα 1:5000

ΣΥΝΤΕΤΑΓΜΕΝΕΙ ΙΜΜΕΙΣ	ΔΙΑΣΤΑΣΕΙΣ ΠΛΕΥΡΩΝ
A: $x = 1982,92$ $y = 1516,858$	AB = 60,00 μ
B: $x = 1709,68$ $y = 1475,594$	BC = 18,47 μ
Γ: $x = 1603,30$ $y = 1484,68$	ΓΔ = 51,03 μ
Δ: $x = 1669,08$ $y = 1539,00$	ΔΕ = 18,57 μ
Ε: $x = 1671,09$ $y = 1549,402$	ΕΖ = 39,00 μ
Ζ: $x = 1697,976$ $y = 1574,51$	ΖΑ = 80,00 μ

**ΔΙΑΣΤΑΣΕΙΣ**

- α) Από ούκισμό Αριδαίας 200 μ
- β) Από ζώνικου επιδαση 800 30 μ
- γ) Από ούκισμ 80 μ



Το διάγραμμα αυτό συνάδει την απόδοση του Νομόρχη  
 Πέλλας με αριθμό 1252/02-12-2003 που αφορά αλλαγή χρήσης  
 του τμήματος του αρτοποιείου 580 της έπισης του  
 Υπ. Γεωργίας του αρτοποιείου "Αριδαίας" Ν. Πέλλας.

Αριδαία 02-12-2003

Επισημάνει  
 Η.Ν.  
 Ο αρχιτέκτων του Τ.Π. Αριδαίας  
 Θεόδωρος Τσιφλίδης  
 Αρχιτέκτων Μηχανικός με Α' βαθμό