04002370503040008

ΕΦΗΜΕΡΙΣ ΤΗΣ ΚΥΒΕΡΝΗΣΕΩΣ

ΤΗΣ ΕΛΛΗΝΙΚΗΣ ΔΗΜΟΚΡΑΤΙΑΣ

ΤΕΥΧΟΣ ΤΕΤΑΡΤΟ **Αρ. Φύλλου 237**

5 Μαρτίου 2004

ΠΕΡΙΕΧΟΜΕΝΑ

ΑΠΟΦΑΣΕΙΣ

Παραχώρηση λωρίδας σε κοινή χρήση από το με αριθ. 1222 γήπεδο, που βρίσκεται εντός ορίων οικισμού Ν. Απολλωνίας του Δήμου Απολλωνίας Νομού Θεσσαλονίκης 1

Τροποποίηση του εγκεκριμένου ρυμοτομικού σχεδίου πόλεως Τρικάλων, Ν. Τρικάλων στο Ο.Τ. 1099 στην Π.Ε. «Κ. Πύργος» με μετατόπιση της Ρ.Γ. - Ο.Γ. 2

Κήρυξη ως αναδασωτέας έκτασης εμβαδού 0,800 στρ. στη θέση «Σκάρπεζα» Περιφέρειας του Δήμου Κορωπίου του Νομού Αττικής 3

ΑΠΟΦΑΣΕΙΣ

Αριθ. 7006 πε (1)

Παραχώρηση λωρίδας σε κοινή χρήση από το με αριθ. 1222 γήπεδο, που βρίσκεται εντός ορίων οικισμού Ν. Απολλωνίας του Δήμου Απολλωνίας Νομού Θεσσαλονίκης.

Ο ΓΕΝΙΚΟΣ ΓΡΑΜΜΑΤΕΑΣ ΠΕΡΙΦΕΡΕΙΑΣ
ΚΕΝΤΡΙΚΗΣ ΜΑΚΕΔΟΝΙΑΣ

Έχοντας υπόψη:

1) Τις διατάξεις του άρθρου 86 του από 14.7.1999 Π.Δ/τος «Κώδικας Βασικής Πολεοδομικής Νομοθεσίας» (ΦΕΚ 580Δ/99).

2) Τις διατάξεις του Ν. 2503/1997 «Διοίκηση, Οργάνωση της Περιφέρειας, ρύθμιση θεμάτων για την Τοπική Αυτοδιοίκηση και άλλες διατάξεις» (ΦΕΚ 107Α/97).

3) Τις διατάξεις του Ν. 2831/2000 «Τροποποίηση των διατάξεων του Ν. 1577/1985 (Γενικός Οικοδομικός Κανονισμός) και άλλες πολεοδομικές διατάξεις» (ΦΕΚ 140Α/2000) και ειδικότερα του άρθρου 29.

4) Τις διατάξεις της 5631/26.7.2000 απόφασης του Γενικού Γραμματέα Περιφέρειας Κεντρικής Μακεδονίας και ειδικότερα της παρ. 3. Β.1.του άρθρου 1.

5) Την 3060/1986 απόφαση Νομάρχη Θεσσαλονίκης με την οποία έγινε η ένταξη σε κατηγορία και ο καθορισμός ορίων του οικισμού Ν. Απολλωνία Νομού Θεσσαλονίκης με καθορισμό όρων και περιορισμών δόμησης.

6) Την από 12.11.2003 αίτηση του Σάββα Γεωργιάδη πτυχιούχου τοπογράφου.

7) Την 18η πράξη/1η συνεδρία 3.2.2004 θετική γνωμοδότηση του Περιφερειακού Σ.Χ.Ο.Π. Κεντρικής Μακεδονίας.

8) Τις διατάξεις του άρθ. 29Α του Ν. 1558/1985 «Κυβέρνηση και Κυβερνητικά Όργανα» (ΦΕΚ 137Α/85) που προστέθηκε με το άρθρο 27 του Ν. 2081/1992 (ΦΕΚ 154Α/92) και αντικαταστάθηκε με την παρ. 2α του άρθρου 1 του Ν. 2469/1997 (ΦΕΚ 38Α/97).

9) Το γεγονός ότι από τις κανονιστικές διατάξεις της απόφασης αυτής δεν προκαλείται δαπάνη σε βάρος του κρατικού προϋπολογισμού ή του οικείου Ο.Τ.Α.

10) Την 5631/2000 (ΦΕΚ 1339/Β/2000) απόφαση του Γενικού Γραμματέα Περιφέρειας περί μεταβίβασης εξουσίας υπογραφής, αποφασίζουμε:

Εγκρίνεται η παραχώρηση λωρίδας σε κοινή χρήση από το με αριθ. 1222 γήπεδο, με στοιχεία Α - Β - Γ - Δ πλάτους 8,00μ., που βρίσκεται εντός ορίων οικισμού Ν. Απολλωνία του Δήμου Απολλωνίας Νομού Θεσσαλονίκης.

Οι παραπάνω ρύθμιση φαίνεται στο συνημμένο διάγραμμα κλίμακας 1:200, θεωρημένο από το Δ/ντη της ΔΙΠΕΧΩ Κ.Μ., που συνοδεύει την απόφαση αυτή.

Η ισχύς της απόφασης αρχίζει από τη δημοσίευσή της στην Εφημερίδα της Κυβερνήσεως.

Η απόφαση αυτή και το διάγραμμα που τη συνοδεύει να δημοσιευθούν στην Εφημερίδα της Κυβερνήσεως.

Θεσσαλονίκη, 11 Φεβρουαρίου 2004

Με εντολή του Γενικού Γραμματέα Περιφέρειας
Ο Γενικός Διευθυντής
ΔΗΜΟΣΘΕΝΗΣ ΣΑΡΗΓΙΑΝΝΗΣ

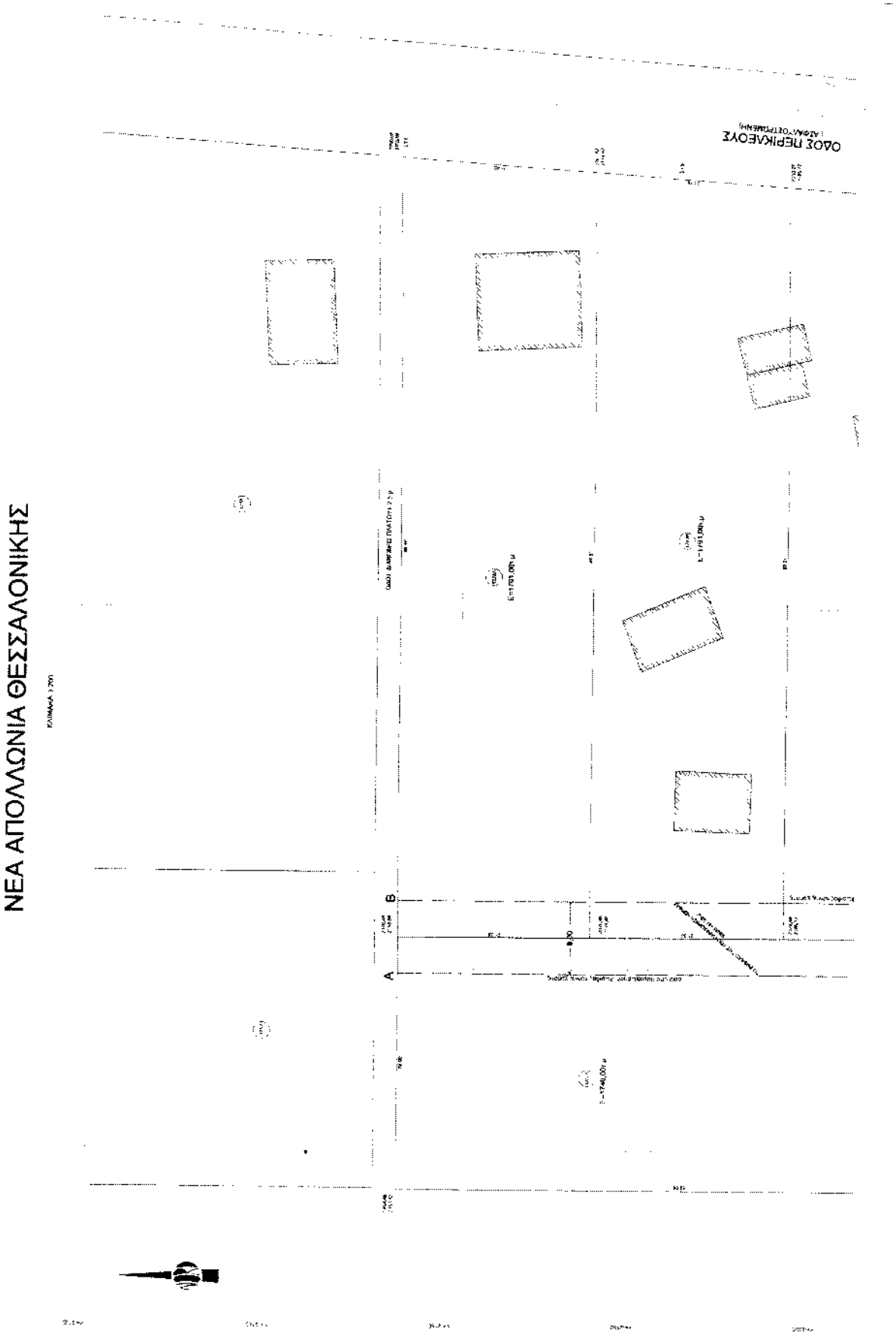
ΝΕΑ ΑΠΟΛΛΩΝΙΑ ΘΕΣΣΑΛΟΝΙΚΗΣ
ΚΛΙΜΑΚΑ 1:200
ΟΔΟΣ ΠΕΡΙΚΛΕΟΥΣ
(ΑΣΦΑΛΤΟΣΤΡΩΜΕΝΗ)
Ε=3763,00m
Ε=1740,00m
Β
Α

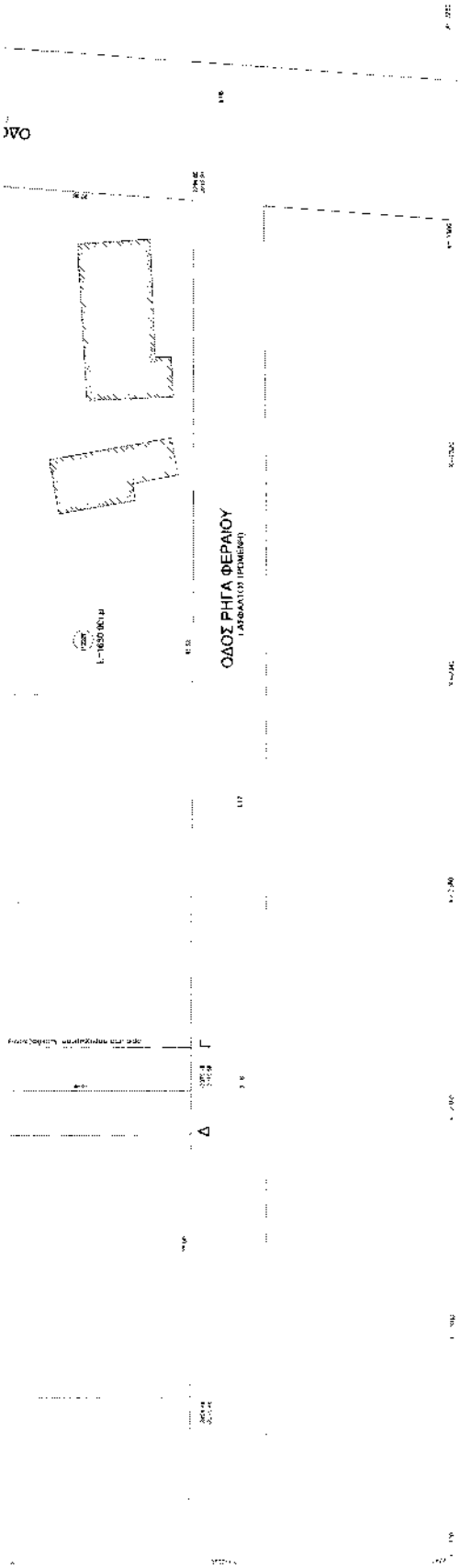

ΘΕΣΣΑΛΟΝΙΚΗ ΝΟΕΜΒΡΙΟΣ 2003
Ο ΤΟΠΟΓΡΑΦΟΣ

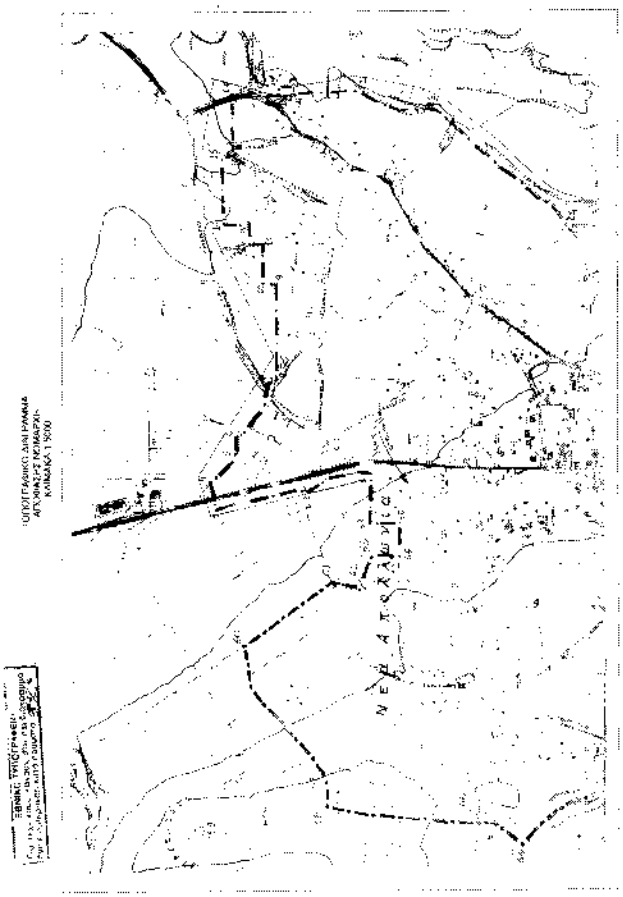

Αριθ. 4423 (2)

Τροποποίηση του εγκεκριμένου ρυμοτομικού σχεδίου πόλεως Τρικάλων, Ν. Τρικάλων στο Ο.Τ. 1099 στην Π.Ε. «Κ. Πύργος» με μετατόπιση της Ρ.Γ. - Ο.Γ.

Ο ΝΟΜΑΡΧΗΣ ΤΡΙΚΑΛΩΝ

Έχοντας υπόψη:

1. Τις διατάξεις των άρθρων 3 και 70 του Ν.Δ/τος της 17.7.23. (ΦΕΚ 228 Α) «περί σχεδίων πόλεων κ.λ.π.» όπως τροποποιήθηκαν και συμπληρώθηκαν μεταγενέστερα.

2. Τις διατάξεις του άρθρου 29 του Ν. 2831/2000 (Φ.Ε.Κ. 140 Α) «περί τροποποίησης του Γενικού Οικοδομικού Κανονισμού (Ν. 1577/85) και άλλων διατάξεων».

3. Τις διατάξεις του άρθρου 10 παρ. 1, 4, 5 του Ν. 3044/2002 (Φ.Ε.Κ. 197 Α΄/27.8.2002) «περί Μεταφοράς Συντελεστή Δόμησης και ρυθμίσεις άλλων θεμάτων..».

4. Τις διατάξεις του Ν. 3200/55 «περί διοικητικής αποκεντρώσεως» όπως τροποποιήθηκαν και συμπληρώθηκαν με το Ν.Δ/γμα 732/70.

5. Τις διατάξεις του Ν. 2218/94 (ΦΕΚ 90 Α΄/13.6.94) «Ίδρυση Νομαρχιακής Αυτοδιοίκησης τροποποίηση διατάξεων για την πρωτοβάθμια Αυτοδιοίκηση και την Περιφέρεια και άλλες διατάξεις» όπως συμπληρώθηκε με τις διατάξεις του Ν. 2240/94 (ΦΕΚ 153 Α΄/16.9.94).

6. Το 281/31.1.90 Π. Δ. «περί εγκρίσεως της Πολεοδομικής μελέτης Π.Ε. «Κόκκινος Πύργος» του Δήμου Τρικκαίων Νομού Τρικάλων».

7. Την 265/2003 απόφαση του Δημοτικού Συμβουλίου Δήμου Τρικκαίων.

8. Το 3722/20.10.2003 έγγραφο του Δήμου Τρικκαίων.

9. Την 3579/18.12.2003 έγγραφη εισήγηση της Δ/νσης Πολ/μίας και Περ/ντος προς το ΣΧΟΠ. Ν. Τρικάλων.

10. Την 3/πρ. 12ο/18.12.2003 θετική γνωμοδότηση του ΣΧΟΠ.

Και επειδή με την προτεινόμενη τροποποίηση, προσαρμόζεται το σχέδιο στην διαμορφωθείσα κατάσταση και προκύπτει οδός διευρυμένη σε σχέση με την αρχικώς εγκριθείσα μελέτη, λόγω μετατόπισης του ορίου της ΖΕΠ (απόφαση Νομάρχη 3557/5.12.96), αποφασίζουμε:

Εγκρίνεται η τροποποίηση του εγκεκριμένου σχεδίου πόλεως Τρικάλων στο Ο.Τ. 1099 στην Π.Ε. «Κ. Πύργος» με μετατόπιση της Ρ.Γ. - Ο.Γ. προς το Ο.Τ.Γ. 1298, όπως φαίνεται στο συνημμένο σχεδιάγραμμα σε κλίμακα 1:500 το οποίο αποτελεί αναπόσπαστο μέρος της παρούσας.

Από τις διατάξεις της απόφασης αυτής, δεν προκαλείται δαπάνη σε βάρος του προϋπολογισμού του Δήμου Τρικκαίων.

Η απόφαση αυτή να δημοσιευθεί στην Εφημερίδα της Κυβερνήσεως.

Τρίκαλα, 19 Ιανουαρίου 2004

Ο Νομάρχης
ΗΛΙΑΣ ΒΛΑΧΟΓΙΑΝΝΗΣ

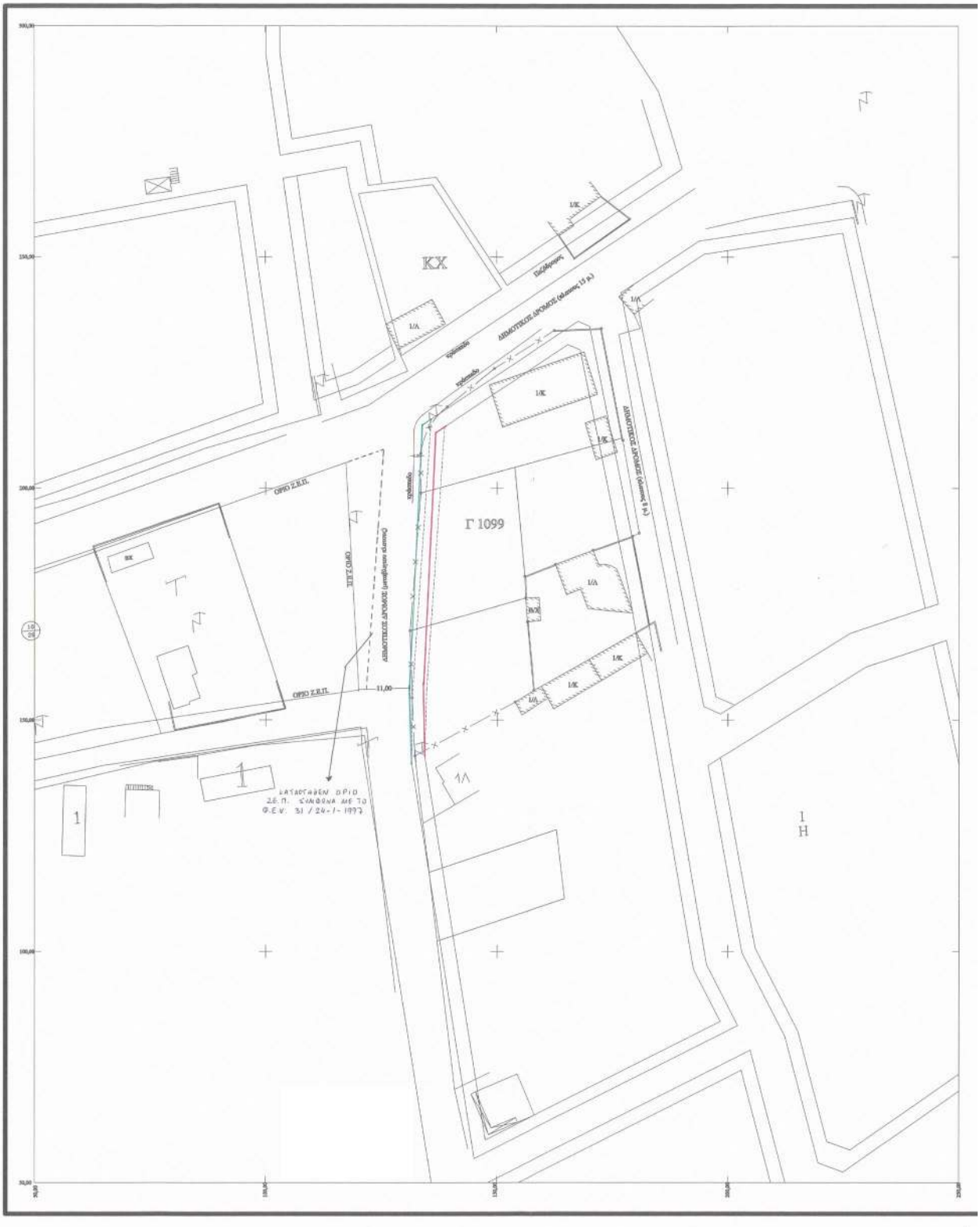
ΚΧ
Γ 1099
ΟΡΙΟ Ζ.Κ.Π.
ΟΡΙΟ Ζ.Κ.Π.
ΟΡΙΟ Ζ.Κ.Π.
ΔΗΜΟΤΙΚΟΣ ΔΡΟΜΟΣ (πλάτους 15 μ.)
ΔΗΜΟΤΙΚΟΣ ΔΡΟΜΟΣ (πλάτους 8 μ.)
ΔΗΜΟΤΙΚΟΣ ΔΡΟΜΟΣ (μεταβλητού πλάτους)
11,00
ΛΑΤΑΡΤΗΘΕΝ ΟΡΙΟ
ΣΕ.Π. ΣΥΝΦΩΝΑ ΜΕ ΤΟ
Φ.Ε.Κ. 31 / 24-1-1972
Η

ΥΠΟΜΝΗΜΑ

------ ΚΑΤΑΡΓΟΥΜΕΝΗ ΡΥΜ-ΟΙΚ ΓΡΑΜΜΗ

ΠΡΟΤΕΙΝΟΜΕΝΗ ΡΥΜΟΜΙΚΗ ΓΡΑΜΜΗ

ΠΡΟΤΕΙΝΟΜΕΝΗ ΟΙΚΟΔΟΜΙΚΗ ΓΡΑΜΜΗ

ΟΡΙΑ ΙΔΙΟΚΤΗΣΙΑΣ

ΠΡΟΤΑΣΗ ΤΡΟΠΟΠΟΙΗΣΗΣ

ΕΡΓΟΔΟΤΗΣ: ΑΦΟΙ ΣΤΑΜΟΥ
ΕΡΓΟ: ΤΡΟΠΟΠΟΙΗΣΗ ΡΥΜ-ΟΙΚΟΔ. ΓΡΑΜΜΩΝ
ΘΕΣΗ: Ο.Τ. Γ 1099 ΚΟΚΚΙΝΟΣ ΠΥΡΓΟΣ

ΜΕΛΕΤΗΤΗΣ: ΑΘΑΝΑΣΟΥΛΑΣ ΚΩΝ/ΝΟΣ

ΤΡΙΚΑΛΑ 01-07-2003

Ο συντάξας

ΚΛΙΜΑΚΑ 1:500

ΑΠΟΣΠΑΣΜΑ Π.Μ. ΤΗΣ ΠΕΡΙΟΧΗΣ ΚΟΚΚΙΝΟΥ ΠΥΡΓΟΥ

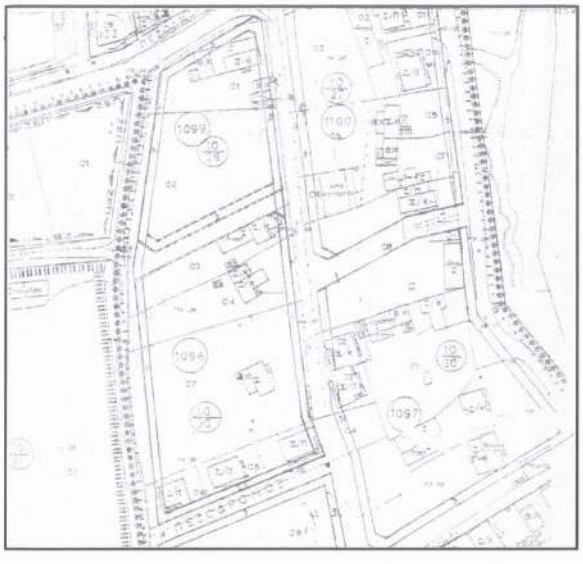

ΕΘΝΙΚΟ ΤΥΠΟΓΡΑΦΕΙΟ
Για τεχνικούς λόγους στις υπεύθυνες υπογραφές
έγινε τυπίκρυνση κατά ποσοστό 39 %

ΠΟΛΕΟΔΟΜΙΚΗ ΕΝΟΤΗΤΑ ΚΟΚΚΙΝΟΥ ΠΥΡΓΟΥ

ΕΛΛΗΝΙΚΗ ΔΗΜΟΚΡΑΤΙΑ
ΠΕΡΙΦΕΡΕΙΑ Θ.ΕΣΣΑΛΙΑΣ
ΝΟΜΟΣ ΤΡΙΚΑΛΩΝ
ΝΟΜΑΡΧΙΑΚΗ ΑΥΤΟΔΙΟΙΚΗΣΗ ΤΡΙΚΑΛΩΝ
ΔΗΜΟΣ ΤΡΙΚΑΛΩΝ
ΔΙΝΣΗ ΠΟΛΕΟΔΟΜΙΑΣ & ΣΧΕΔΙΟΥ ΠΟΛΗΣ

ΤΡΟΠΟΠΟΙΗΣΗ ΣΧΕΔΙΟΥ ΠΟΛΗΣ ΤΡΙΚΑΛΩΝ

ΒΕΒΑΙΩΣΗ Βεβαιώνεται ότι η παραπάνω μελέτη στις σχετικές ρυμοτομίες είναι σύμφωνη με την αριθ.[illegible]/2003 απόφαση του Δημοτικού Συμβουλίου Τρικάλων και δεν καθιστά εκτεταμένα αρτια κ.λ.π. αρτια και δε ρυμοτομεί νομίμως υφιστάμενα κτίρια.

Ο ΔΗΜΑΡΧΟΣ ΤΡΙΚΑΛΩΝ

ΜΙΧΑΗΛ ΤΑΜΗΛΟΣ

ΣΥΝΕΤΑΞΗ
ΚΩΝ/ΝΟΣ Π. ΑΘΑΝΑΣΟΥΛΑΣ
ΠΤΥΧ. ΤΟΠΟΓΡΑΦΟΣ ΜΗΧΑΝΙΚΟΣ Τ.Ε.
ΜΕΛΟΣ ΕΤΕΜ/ ΑΡΙΘ. ΜΗΤΡΩΟΥ 23669
ΚΟΝΔΥΛΗ 19 - ΤΡΙΚΑΛΑ
ΤΗΛ & FAX 2431073715
ΑΦΜ 042772604 - ΔΟΥ ΤΡΙΚΑΛΩΝ
Αθανασούλας Κωνσταν.
Τοπογράφος Μηχανικός ΤΕ

ΕΛΕΓΧΘΗΚΕ
ΤΡΙΚΑΛΑ 14/10/2003
ΛΙΠΑΣ ΑΘΑΝΑΣΙΟΣ
ΤΟΠΟΓΡΑΦΟΣ ΜΗΧΑΝΙΚΟΣ
Α.Τ. ΜΗΧ/ΚΟΣ

ΘΕΩΡΗΘΗΚΕ
ΤΡΙΚΑΛΑ 15/10/2003
ΟΔΗΓΗΤΗΣ ΠΟΛΕΟΔΟΜΙΑΣ
Αθανασίου Κωνσταντ.
Δρ. Αρχιτέκτων Μηχ/κός

Το παρόν συνελήφθη την [illegible] σύμφωνα με τις διατάξεις του Ν. [illegible]
Η ΓΡΑΜΜΑΤΕΑΣ

ΤΟ ΣΧΟΠΙ ΝΟΜΟΥ ΤΡΙΚΑΛΩΝ

ΕΛΕΓΧΘΗΚΕ
ΤΡΙΚΑΛΑ 14/10/2004
ΨΥΑΓΓ. ΜΑΗ - ΤΑΛΛΑΡΟΥ
ΑΡΧΙΤΕΚΤΩΝ - ΜΗΧΑΝΙΚΟΣ

ΘΕΩΡΗΘΗΚΕ
ΤΡΙΚΑΛΑ 14/10/2004

ΕΓΚΡΙΝΕΤΑΙ
ΤΡΙΚΑΛΑ 14/10/04
Ο ΝΟΜΑΡΧΗΣ ΤΡΙΚΑΛΩΝ

ΗΛΙΑΣ ΒΛΑΧΟΓΙΑΝΝΗΣ

Αριθ. 6142/ΠΕ (3)

Κήρυξη ως αναδασωτέας έκτασης εμβαδού 0,800 στρ. στη θέση «Σκάρπεζα» Περιφέρειας του Δήμου Κορωπίου του Νομού Αττικής.

Ο ΓΕΝΙΚΟΣ ΓΡΑΜΜΑΤΕΑΣ ΠΕΡΙΦΕΡΕΙΑΣ ΑΤΤΙΚΗΣ

Έχοντας υπόψη:

1. Τις διατάξεις:

α) Του άρθρου 117 παρ. 3 του Συντάγματος της Ελλάδος.

β) Του Ν. 3200/1955 «περί διοικητικής αποκεντρώσεως» όπως αυτές τροποποιήθηκαν μεταγενέστερα.

γ) Του Ν. 2503/1997 «Διοίκηση, οργάνωση, στελέχωση της Περιφέρειας κλπ».

δ) Του Ν. 998/1979 «Περί προστασίας των Δασών και των Δασικών εν γένει εκτάσεων της Χώρας και ειδικότερα:

δα) Του άρθρου 41 παρ. 1

δβ) Του άρθρου 38 παρ. 1.

2. Τις εξής διαταγές του Υπουργείου Γεωργίας:

α) 160417/1180/9.7.80 β) 182447/3049/24.9.80.

3. Την 10935/14.11.2003 πρόταση του αρμοδίου Δασαρχείου Πεντέλης σχετικά με την κήρυξη ως αναδασωτέας της αναφερόμενης στο θέμα έκτασης, αποφασίζουμε:

Κηρύσσουμε ως αναδασωτέα δημόσια δασική έκταση εμβαδού 0,800 στρ. (οκτακοσίων χιλιοστών του στρέμματος).

Η έκταση αυτή, που βρίσκεται στην θέση «Σκάρπεζα» Περιφέρειας του Δήμου Κορωπίου του Νομού Αττικής, απεικονίζεται με στοιχεία «Α-Β-Γ-Δ-Α» στο προσαρτημένο στη παρούσα απόφασή μας διάγραμμα το οποίο αποτελεί αναπόσπαστο μέρος αυτής και έχει όρια:

Ανατολικά: Με δημόσια δασική έκταση

Δυτικά: Με δημόσια δασική έκταση

Βόρεια: Με δημόσια δασική έκταση

Νότια: Με δημόσια δασική έκταση.

Σκοποί της κήρυξης της ανωτέρω έκτασης ως αναδασωτέας είναι, η διατήρηση του δασικού χαρακτήρα αυτής, ο αποκλεισμός διάθεσης της για άλλη χρήση και η αποκατάσταση της καταστραφείσης κατά το χρονικό διάστημα από του έτους 1945 και εντεύθεν από εκχέρσωση δασικής βλάστησης αποτελούμενης από δασικούς θάμνους πρίνου σε ποσοστό κάλυψης >20%.

Η απόφαση αυτή να δημοσιευθεί στην Εφημερίδα της Κυβερνήσεως.

Αγία Παρασκευή, 14 Ιανουαρίου 2004

Ο Γενικός Γραμματέας Περιφέρειας
ΜΙΧΑΛΗΣ ΚΥΡΙΑΚΙΔΗΣ

Για τον υπολογισμό του συγκαταβάλλομενου ποσοστό 70%

ΠΡΟΣΑΡΤΑΤΑΙ
Στο πρωτ. αριθ. ΔΥ/.../...03
Δασαρχείου Πεντέλης
Γεράκας ...03

ΑΠΟΣΠΑΣΜΑ ΧΑΡΤΗ

ΑΡ. ΦΥΛΛΟΥ 6466/F
ΚΑ 11696-3066-3
ΚΛΙΜΑΚΑ 1 5000

Β ← ΜΕΛΑ ΦΙΛΟΘΕΗ
ΔΑΣΟΛΟΓΟΣ

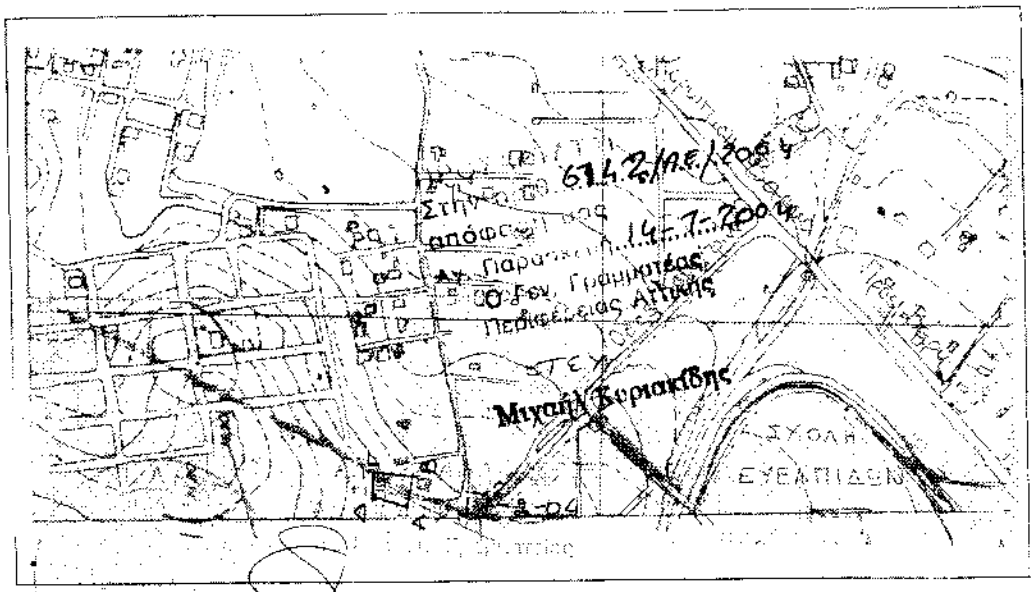

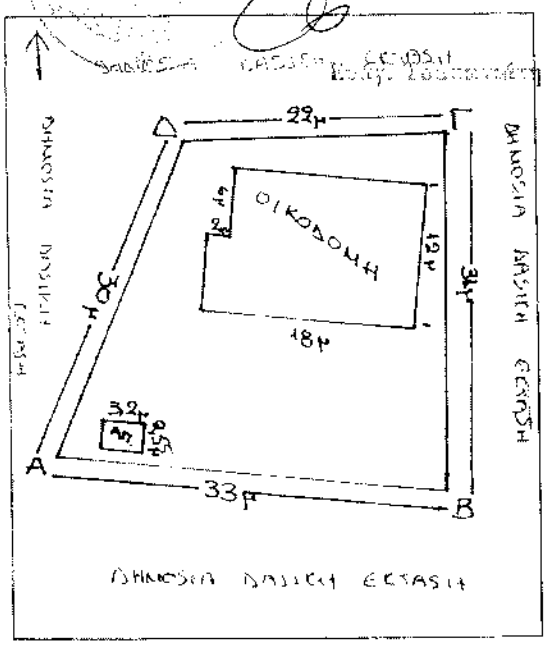

ΤΟΠΟΓΡΑΦΙΚΟ ΔΙΑΓΡΑΜΜΑ

Δημόσια Δασική έκταση που καταλήφθηκε παράνομα από τον/την κ.

Σπύρον Χρήστου του Βασιλείου /
στην θέση: Σκορπιόζα
Δήμου: Κορωπίου
Εμβαδόν έκτασης: 2000 τ.μ.
Κλίμακα: 1:500

ΚΟΡΩΠΙ 16/5/2003
Η Συντάκτρια

ΝΤΙΝΑ ΖΩΗ
ΔΑΣΟΝΟΜΟΣ