04004172405040016

ΕΦΗΜΕΡΙΣ ΤΗΣ ΚΥΒΕΡΝΗΣΕΩΣ

ΤΗΣ ΕΛΛΗΝΙΚΗΣ ΔΗΜΟΚΡΑΤΙΑΣ

ΤΕΥΧΟΣ ΤΕΤΑΡΤΟ **Αρ. Φύλλου 417**

24 Μαΐου 2004

ΠΕΡΙΕΧΟΜΕΝΑ

ΑΠΟΦΑΣΕΙΣ

Κήρυξη έκτασης ως αναδασωτέας εμβαδού 1,444 στρεμμάτων στη θέση «Λίμνα» περιφέρειας Δημοτικού Διαμερίσματος Κομπηγαδίου του Δήμου Φαρρών Ν. Αχαΐας. 1

Κήρυξη αναδασωτέας έκτασης 1.065 τ.μ. στη θέση «Σερετόλακα» Περιφέρειας Δ.Δ. Βρίνας Δήμου Σκιλλουντίας Ν. Ηλείας. 2

Καθορισμός γραμμής πυκνής δόμησης στον οικισμό Ελαφόνησου της Κοινότητας Ελαφόνησου του Νομού Λακωνίας. 3

ΑΠΟΦΑΣΕΙΣ

Αριθ. 1136 (1)

Κήρυξη έκτασης ως αναδασωτέας εμβαδού 1,444 στρεμμάτων στη θέση «Λίμνα» περιφέρειας Δημοτικού Διαμερίσματος Κομπηγαδίου του Δήμου Φαρρών Ν. Αχαΐας.

Ο ΓΕΝΙΚΟΣ ΓΡΑΜΜΑΤΕΑΣ
ΠΕΡΙΦΕΡΕΙΑΣ ΔΥΤΙΚΗΣ ΕΛΛΑΔΑΣ

Έχοντας υπόψη:

1. Το άρθρο 117 παρ. 3 του Συντάγματος της Χώρας.

2. Τις διατάξεις του Ν. 2503/97 "Διοίκηση, οργάνωση, στελέχωση της Περιφέρειας, ρύθμιση θεμάτων για την τοπική αυτοδιοίκηση και άλλες διατάξεις".

3. Την αριθ. 186/30.6.1998 (ΦΕΚ 727/Β/98) απόφαση Γ.Γ.Π.Δ.Ε. "Άσκηση αρμοδιοτήτων Γενικού Γραμματέα Περιφέρειας Δυτ. Ελλάδας επί θεμάτων ΔΑΣΙΚΩΝ και μεταβίβαση του δικαιώματος υπογραφής στους Προϊσταμένους Υπηρεσιακών Μονάδων της Περιφέρειας".

4. Τις διατάξεις του Ν. 998/79 " Περί προστασίας των Δασών και των δασικών εκτάσεων" και συγκεκριμένα:

α) Του άρθρου 41 παρ. 1, όπως συμπληρώθηκε με τον Ν. 3208/2003.

β) Του άρθρου 38 παρ. 1.

γ) Του άρθρου 70 παρ. 3 του Ν. 998/1979, όπως αντικαταστάθηκε με τον Ν. 3208/2003.

5. Τις σχετικές δ/γές του Υπουργ. Γεωργίας.

6. Την αριθ. 3023/15.4.2004 πρόταση του Δασαρχείου Πατρών "περί κηρύξεως εκτάσεως ως αναδασωτέας εκτάσεως εμβαδού 1,444 στρεμμάτων στη θέση «Λίμνα» περιφέρειας Δημοτικού Διαμερίσματος Κομπηγαδίου του Δήμου Φαρρών, αποφασίζουμε:

Κηρύσσουμε ως αναδασωτέα, με σκοπό την αποκατάσταση με φυσική αναγέννηση ή τεχνητή αναδάσωση της δασικής βλάστησης που καταστράφηκε από παράνομη κατάληψη-εκχέρσωση που έγινε από τον Γεράσιμο Βασ. Παπαγεωργίου κάτοικο Πατρών (Μεσσάτιδος 58-Αρόη) και διαπιστώθηκε τις αρχές Μαρτίου 2004, την έκταση του δημοσίου δάσους από αείφυλλα πλατύφυλλα (πουρνάρια) με ποσοστό κάλυψης 60%, εμβαδού χιλίων τετρακοσίων σαράντα τεσσάρων τετρ. μέτρων (1,444 στρέμ.), στη θέση "Λίμνα" περιφέρειας Δημοτικού Διαμερίσματος Κομπηγαδίου του Δήμου Φαρρών και η οποία προσδιορίζεται από τα στοιχεία Α, Β, Γ, Δ, Ε, Ζ, Η, Θ, Ι, Κ, Α, όπως αυτά φαίνονται στο συνημμένο τοπογραφικό διάγραμμα με κλίμακα 1:1.000 το οποίο αποτελεί αναπόσπαστο μέρος της απόφασης αυτής και έχει όρια :

Βόρεια: Με δημόσιο δάσος.

Νότια: Με φερόμενο αγρό ιδίου.

Ανατολικά: Με δημόσιο δάσος.

Δυτικά: Με φερόμενο αγρό ιδίου.

Η παρούσα ισχύει μετά τη δημοσίευσή της στον Δήμο Φαρρών και στο Δημοτικό Διαμέρισμα Κομπηγαδίου, σύμφωνα με το άρθρο 37 του Ν. 3200/55.

Η απόφαση αυτή να δημοσιευθεί στην Εφημερίδα της Κυβερνήσεως.

Πάτρα, 19 Απριλίου 2004

Με εντολή Γενικού Γραμματέα Περιφέρειας
Ο Γενικός Διευθυντής κ.α.α.
ΧΛΟΗ ΚΑΤΣΟΥΔΑ

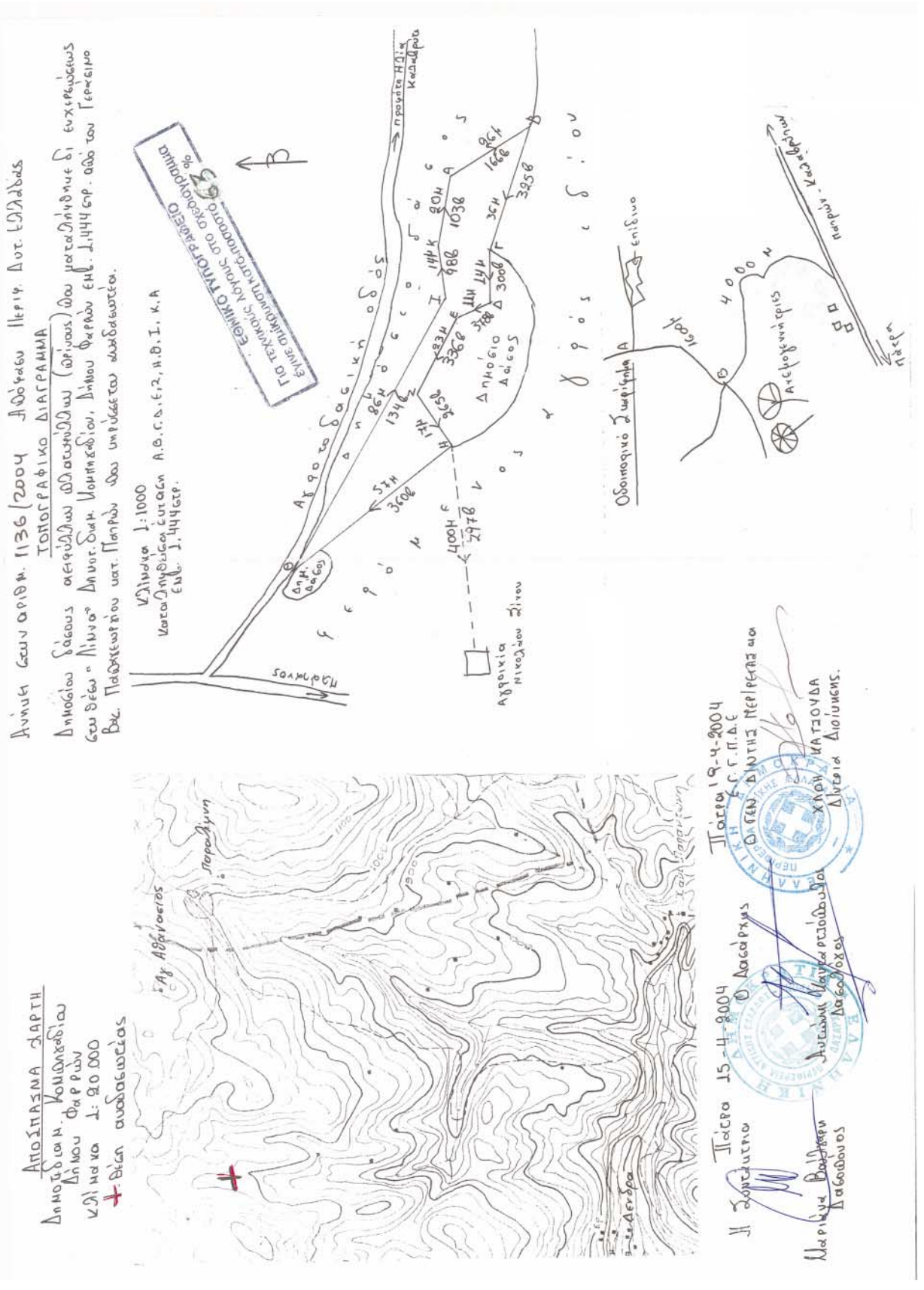
Δήμος Σκιάθου Νομ. 1136/2004 Δράσεις Περιφ. Δντ. Ελλάδας
ΤΟΠΟΓΡΑΦΙΚΟ ΔΙΑΓΡΑΜΜΑ
Δημοσίου δάσους αναγνώρισης (ορίων) που μετεβλήθησαν οι ευχερείς στη θέση «Λίμνη» Δημ. Δντ. Δημ. Ιωαννιδίου, Δήμου Φαρών εκτ. 1.444 στρ. από τον Γεώργιο Βας. Παπαδημητρίου κατ. Πατρών που υπόκειται καταδασώσεις.
Κλίμακα 1:1000
Κατακλυζόμενη ζώνη Α.Β.Σ.Δ.Ε.Ζ.Η.Θ.Ι.Κ.Α
εκτ. 1.444 στρ.
Δημ. Δάσους
Δημόσιο Δάσος
Αγροτικό Δάσος
Δημόσιο Δάσος
Αγροτικό Δάσος
Αγροτικό Δάσος
Αγροτικό

Αριθ. 855 (2)

Κήρυξη αναδασωτέας έκτασης 1.065 τ.μ. στη θέση «Σερετόλακα» Περιφέρειας Δ.Δ. Βρίνας Δήμου Σκιλλουντίας Ν. Ηλείας.

Ο ΓΕΝΙΚΟΣ ΓΡΑΜΜΑΤΕΑΣ
ΠΕΡΙΦΕΡΕΙΑΣ ΔΥΤΙΚΗΣ ΕΛΛΑΔΟΣ

Έχοντας υπόψη:

1) Τις δ/ξεις για τη δ/κή αποκ/ση το Ν. 2503/1997 και την 186/1998 (ΦΕΚ 727/Β/98) απόφ. Γεν. Γραμ. Περιφ. Δυτ. Ελλάδος.

2) Τις δ/ξεις του αρθ. 117 παρ. 3 του Συντάγματος της χώρας.

3) Τις δ/ξεις του Ν. 998/1979 " περί προστασίας των Δασών κλπ " και ειδικότερα τα αρθ. 41 παρ. 1,38 παρ. 1 & Ν. 2040/1992 αριθ. 12 παρ. 3.

4) Τις δ/γες του Υπουργείου Γεωργίας 16417/1180/6.7.1980, 18247/3049/24.2.1983 και 85144/1468/9.9.1992.

5) Την 719/7.4.2004 πρόταση του Δασαρχείου Ολυμπίας που αναφέρεται στο θέμα για κήρυξη δασικής έκτασης ως αναδασωτέας διότι η δασική βλάστηση που την κάλυπτε καταστράφηκε με πυρκαγιά και επιβάλλεται η εκ νέου δάσωση της. Η πράξη έγινε από άγνωστο και βεβαιώθηκε την 1.4.2004, αποφασίζουμε:

Κηρύσσουμε αναδασωτέα με σκοπό την επαναδημιουργία με φυσική αναγέννηση της δασικής βλάστησης που καταστράφηκε με πυρκαγιά την Δημόσια δασική έκταση εμβαδού 1.065 τ.μ που βρίσκεται στη θέση "Σερετόλακα" Περιφέρειας Δημ. Διαμερίσματος Βρίνας Δήμου Σκιλλουντίας Ν. Ηλείας.

Προσδιορίζεται από τα στοιχεία σχεδιαγράμματος και έχει όρια:

Ανατολικά: Με ελαιοστάσιο Ελένης Ζαχαροπούλου.

Δυτικά: Με αγροτοδασικό δρόμο.

Βόρεια: Με Δημόσιο δάσος.

Νότια: Με ρέμα και πέραν αυτού με κτήματα κατοίκων Βρίνας.

Όπως φαίνεται στο συνημμένο διάγραμμα που αποτελεί αναπόσπαστο μέρος της απόφασης αυτής.

Η απόφαση αυτή να δημοσιευθεί στην Εφημερίδα της Κυβερνήσεως.

Πάτρα, 20 Απριλίου 2004
Με εντολή Γενικού Γραμματέα Περιφέρειας
Ο Γενικός Διευθυντής κ.α.α.
Η Διευθύντρια
ΧΛΟΗ ΚΑΤΣΟΥΔΑ

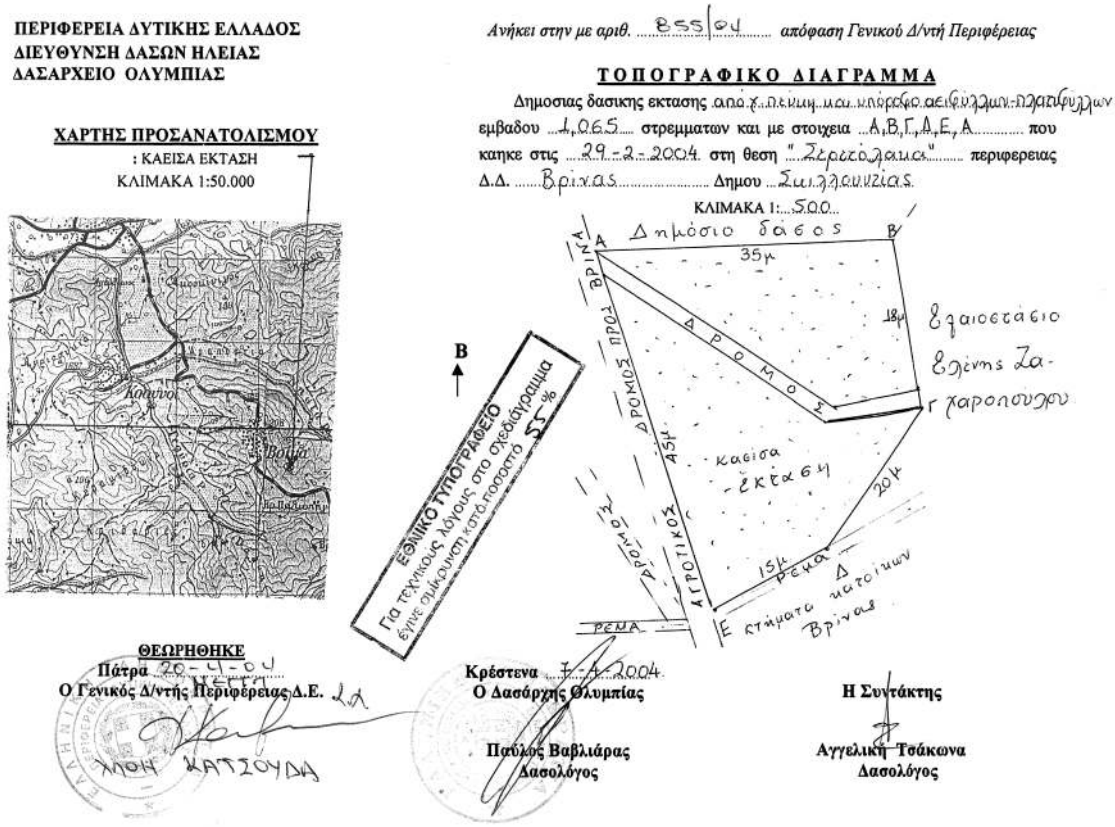

Αριθ. 1161 (3)

Καθορισμός γραμμής πυκνής δόμησης στον οικισμό Ελαφόνησου της Κοινότητας Ελαφόνησου του Νομού Λακωνίας.

Η ΓΕΝΙΚΗ ΓΡΑΜΜΑΤΕΑΣ
ΠΕΡΙΦΕΡΕΙΑΣ ΠΕΛΟΠΟΝΝΗΣΟΥ

Έχοντας υπόψη:

1. Τον Ν. 2503/97 (Φ.Ε.Κ. 107 Α) "Διοίκηση, οργάνωση, στελέχωση Περιφέρειας..."

2. Τον Ν. 2647/22.10.1998 (Φ.Ε.Κ. 237 Α).

3. Την υπ' αριθ. 75724/1151/30.12.1983 Υ.Α. (Φ.Ε.Κ. 767Β) όπως τροποποιήθηκε με την 81960/2578/1989 Υ.Α. (Φ.Ε.Κ. 897Β).

4. Τις υπ' αριθμ. 2489/ΠΕ/25.1.2000, 547/7.3.2001, 3682/21.12.2001 & 1616/6.6.2002 αποφάσεις Γ.Γ. Περιφέρειας Πελοποννήσου για συγκρότηση Περιφερειακού Σ.Χ.Ο.Π. στη Δ/νση ΠΕ.ΧΩ. Πελοποννήσου.

5. Τον Ν. 2831/2000 άρθρο 29 (Φ.Ε.Κ 140Α) "Τροποποίηση των διατάξεων του Ν. 1577/1985 και άλλες πολεοδομικές διατάξεις".

6. Τον Ν.3044/2002 (Φ.Ε.Κ. 197 Α) "Μεταφορά του συντελεστή δόμησης και άλλες πολεοδομικές ρυθμίσεις".

7. Τον Ν. 3212/2003 (Φ.Ε.Κ. 308 Α)

8. Τον Ν.2971/2001 "(Φ.Ε.Κ. 285 Α) "περί αιγιαλού και παραλίας".

9. Τις διατάξεις του ΠΔ/24.4.1985 (Φ.Ε.Κ. 181/Δ/3.5.1985) "περί τρόπου καθορισμού ορίων οικισμών της χώρας μέχρι 2.000 κατοίκους, κατηγορίες αυτών και καθορισμός όρων και περιορισμών δόμησης των".

10. Την υπ' αριθμ. Ο-6721/27.7.1981 απόφαση του Νομάρχη Λακωνίας (ΦΕΚ 590/Δ/16.10.1981) "περί επικυρώσεως εκθέσεως επιτροπής καθορισμού των ορίων αιγιαλού και παραλίας στο Δυτικό Τμήμα της νήσου (Ελαφόνησος) του Νομού Λακωνίας".

11. Την υπ' αριθμ. Σ 5434/1163 π.ε./15.1.1982 απόφαση του Υπουργού Οικονομικών (ΦΕΚ 301/Δ/24.6.1982) για "Δημιουργία Ζώνης Παραλίας στο Δυτικό Τμήμα της νήσου (Ελαφόνησος) του Νομού Λακωνίας".

12. Την από 26.1.1999 Έκθεση της Επιτροπής καθορισμού των ορίων του αιγιαλού του Π. Δ/γματος 284/1988 και το συνημμένο τοπογραφικό διάγραμμα που αφορούν το ανατολικό τμήμα της Ελαφονήσου.

13. Το υπ' αριθμ. Φ.544.5/817/99/2.11.1999 έγγραφο του Γ.Ε.Ν.

14. Την υπ' αριθμ. Π-3682/86/12.8.1988 (ΦΕΚ 719/Δ/7.10.1988) απόφαση του Νομάρχη Λακωνίας για την ένταξη σε κατηγορίες, τον καθορισμό των ορίων και τον καθορισμό των όρων και των περιορισμών δόμησης του ανωτέρω οικισμού.

15. Τις υπ' αριθμ. 2761/15.10.2002, 3298/23.12.2002 και 2157/5.8.2003 αποφάσεις του Γενικού Γραμματέα της Περιφέρειας Πελοποννήσου περί καθορισμού γραμμής δόμησης.

16. Τις υπ' αριθμ. 6840/22.11.1995, 313/17.1.1996, 314/17.1.1996, 315/17.1.1996, 8864/12.11.1996, 9057/18.11.1996, 9069/19.11.1996, 5551/28.7.1998, 1282/10.3.1999, 747/31.1.2001 και 748/31.1.2001 αποφάσεις του Νομάρχη Λακωνίας περί καθορισμού γραμμής δόμησης.

17. Τις υπ' αριθμ. 2870/28.1.2004 και 4010/2.2.2004 εισηγήσεις της Νομ. Αυτοδ. Λακωνίας Δ/νσης ΠΟ.ΧΩ.ΠΕ.

18. Τις υπ' αριθμ. 59/2002, 126/2003 και 10/2004 ομόφωνες αποφάσεις του Κοινοτικού Συμβουλίου της Κοινότητας Ελαφόνησου.

19. Το Πρακτικό 3/31.3.2004 Θέμα 1° του Περιφερειακού Σ.Χ.Ο.Π., αποφασίζουμε:

Εγκρίνουμε τον καθορισμό της διαμορφωμένης γραμμής πυκνής δόμησης καθ' όλο το μήκος του οικισμού Ελαφόνησου της κοινότητας Ελαφόνησου Δυτικά, Βόρεια και Ανατολικά και συγκεκριμένα όπως αυτή αποτυπώνεται με την μπλε πολυγωνική γραμμή στο συνημμένο θεωρημένο σε κλίμακα 1: 500 τοπογραφικό διάγραμμα και διέρχεται από τα σημεία Α1, Α2, Α3 Α31, Α32, Α33 καθόσον τηρούνται οι προϋποθέσεις που ορίζονται από τις διατάξεις της παραγράφου 7 του άρθρου 6 του ΠΔ/τος της 24.4.1985 (Φ.Ε.Κ. 181/Δ/3.5.1985).

Με την παρούσα δεν προκαλείται δαπάνη σε βάρος του κρατικού προϋπολογισμού ή του προϋπολογισμού του οικείου Ο.Τ.Α.

Κατά της απόφασης αυτής επιτρέπονται προσφυγές στον Υπουργό ΠΕ.ΧΩ.ΔΕ. μέσα σε 30 ημέρες από την ημερομηνία δημοσίευσης της.

Η παρούσα απόφαση δεν τεκμηριώνει με οποιονδήποτε τρόπο δικαιώματα ιδιοκτησίας.

Η απόφαση αυτή μαζί με το συνημμένο τοπογραφικό διάγραμμα να δημοσιευθεί στην Εφημερίδα της Κυβερνήσεως.

Τρίπολη, 7 Απριλίου 2004
Η Γενική Γραμματέας Περιφέρειας
ΑΓΓΕΛΑ ΑΒΟΥΡΗ

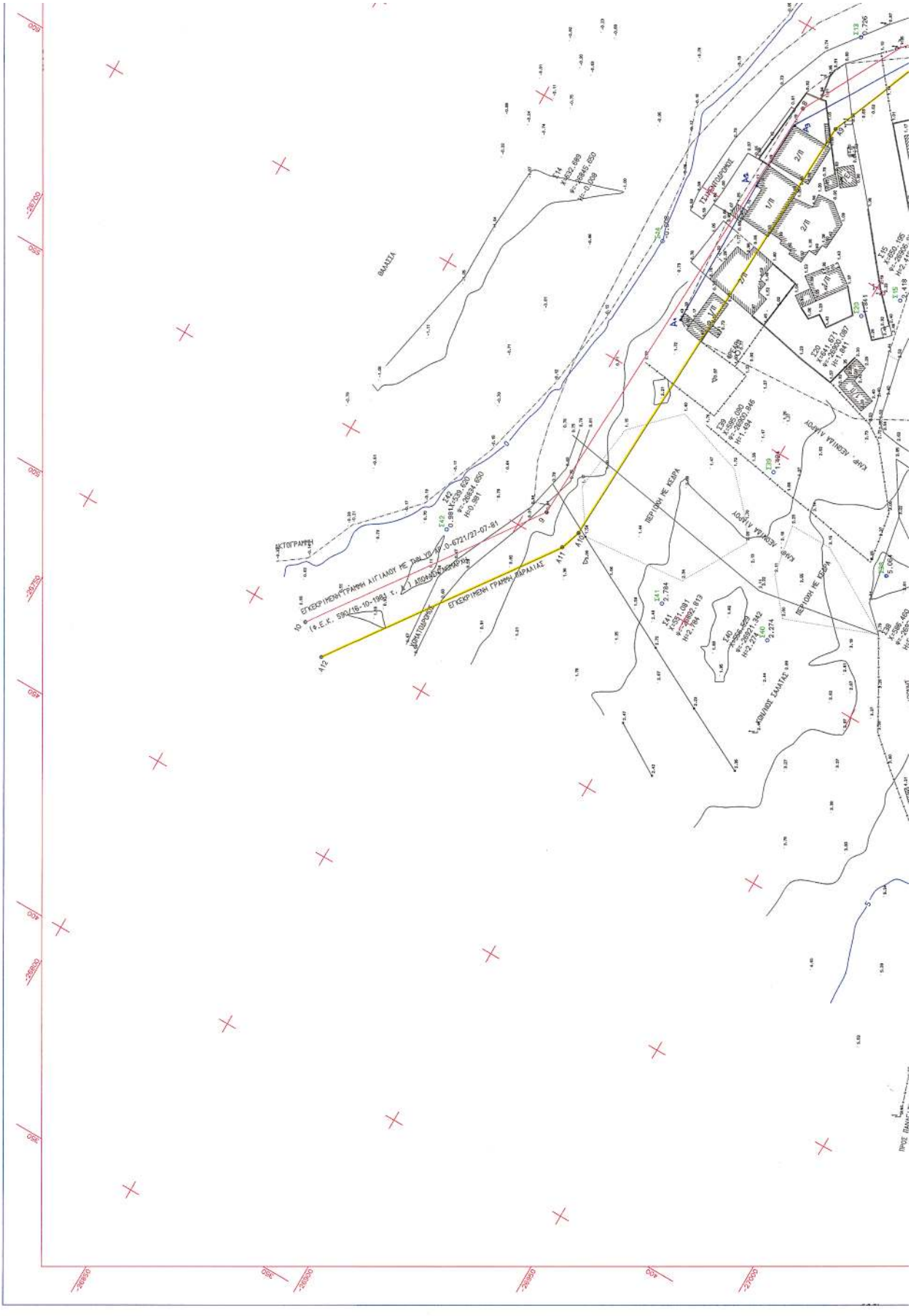
ΘΑΛΑΣΣΑ
ΒΕΤΟΝΙΟΝ ΜΕ ΚΟΚΡΑ
ΚΑΜΠΗΝΟΣ ΕΛΑΙΑΣ
ΕΓΚΕΚΡΙΜΕΝΗ ΓΡΑΜΜΗ ΚΑΡΑΛΙΑΣ
ΕΓΚΕΚΡΙΜΕΝΗ ΓΡΑΜΜΗ ΑΙΓΙΑΛΟΥ ΜΕ ΠΗΛΙΟ 10 (Φ.Ε.Κ. 590/16-10-1989 τ. Δ')
0-6721/27-07-81
ΚΑΜΠΗΝΟΣ ΕΛΑΙΑΣ

ΚΤΗΜΑΤΟΛΟΓΙΚΟΣ ΠΙΝΑΚΑΣ

Α/Α	ΟΝΟΜΑΤΕΠΩΝΥΜΟ	Δ/ΝΣΗ
1	Ιωάννης Παν. Ανωμήτρης	Ελαφόνησος
2	Βασίλειος Γεωργ. Ανωμήτρης	Ελαφόνησος
3	Ηρακλής Αναργ. Ανωμήτρης	Ελαφόνησος
4	Γεώργιος κ Παναγιώτης Νικ. Μέντης	Ελαφόνησος
5	Κοινότητα Ελαφονησίου	Ελαφόνησος
6	Νικόλαος Χαρ. Αρώνης	Ελαφόνησος
7	Χαράλαμπος κ Ιωάννης Γεωργ. Αρώνης	Ελαφόνησος
8	Σπύρος Ιωαν.Τσάκος	Ελαφόνησος
9	Γεώργιος Θεόδωρος Παντελής Νικόλαος Κυρ.Γεωργούδης	Ελαφόνησος
10	Παναγιώτης Κοσμά Λιάρος	Ελαφόνησος
11	Ιωάννης Παναγ. Λιάρος - Ιωάννης Γεωργ. Λιάρος	Ελαφόνησος
12	Σπύρος -Ιωάννης -Ελένη- Ματούλα γεωργίου Λιάρου	Ελαφόνησος
13	Κων/νος Δημητρίου Παπούλιας	Ελαφόνησος
14	Αλέξανδρος Ιωάννη Ψαρρός	Ελαφόνησος
15	Γρηγόριος Παναγιώτη Λιάρος	Ελαφόνησος
16	Γεώργιος Δαμασσού Λιάρος	Ελαφόνησος
17	Κυριάκος Ανδρέα Αρώνη	Ελαφόνησος
18	Γεώργιος Παναγιώτη Αρώνη	Ελαφόνησος
19	Χαράλαμπος Γεωργίου Αρώνης	Ελαφόνησος
20	Χαράλαμπος Γεωργίου Αρώνης	Ελαφόνησος
21	Γεώργιος Βασιλείου Ανωμήτρης	Ελαφόνησος
22	Αικατερίνη Κυριάκου Κολίντζα	Ελαφόνησος
23	Παναγιώτης Πέτρου Αρώνης	Ελαφόνησος
24	Ιωάννης Κυριάκου Λιάρος	Ελαφόνησος
25	Ερασμία Κυριάκου Μεγρή	Ελαφόνησος
26	Χαρόλαμπος και Ζαχαρής Γεωργίου Κοντάκος	Ελαφόνησος
27	Χαράλαμπος Γεωργίου Αρώνης	Ελαφόνησος
28	Παναγιώτης Αλεξάνδρου Πασσάκος	Ελαφόνησος
29	Παναγούλα Κων/νου Σινατσάκη	Ελαφόνησος
30	Ευγενία Σπύρου Αρώνη	Ελαφόνησος
31	Σπυριδούλα Γεωργίου Φαρδή	Ελαφόνησος
32	Μαρία Λάμπρου Κουντουρόγιαννη	Ελαφόνησος
33	Χαράλαμπος Γεωργίου Αρώνης	Ελαφόνησος
34	Κων/νος Δημητρίου Παπούλιας	Ελαφόνησος
35	Κυριακούλα Παπούλια -Αρκά	Ελαφόνησος
36	Λάμπρος Μιχαήλ Μελάς	Ελαφόνησος
37	Κληρον. Κούμη Παναγ. Λιάρου	Ελαφόνησος
38	Κληρον. Παναγιώτη και Κούμη Λιάρου	Ελαφόνησος
39	Κληρον. Δημητρίου Ιωάννου Καψάλη	Ελαφόνησος
40	Κληρον. Δημητρίου Ιωάννου Καψάλη	Ελαφόνησος
41	Δημόσια δασική έκταση	Ελαφόνησος
42	Καντικό Γήπεδο Ελαφονήσου	Ελαφόνησος
43	Δημόσια δασική έκταση	Ελαφόνησος
44	Κληρον. Δημητρίου Παπούλια	Ελαφόνησος
45	Κληρον. Ιωάννη Ψαρού	Ελαφόνησος

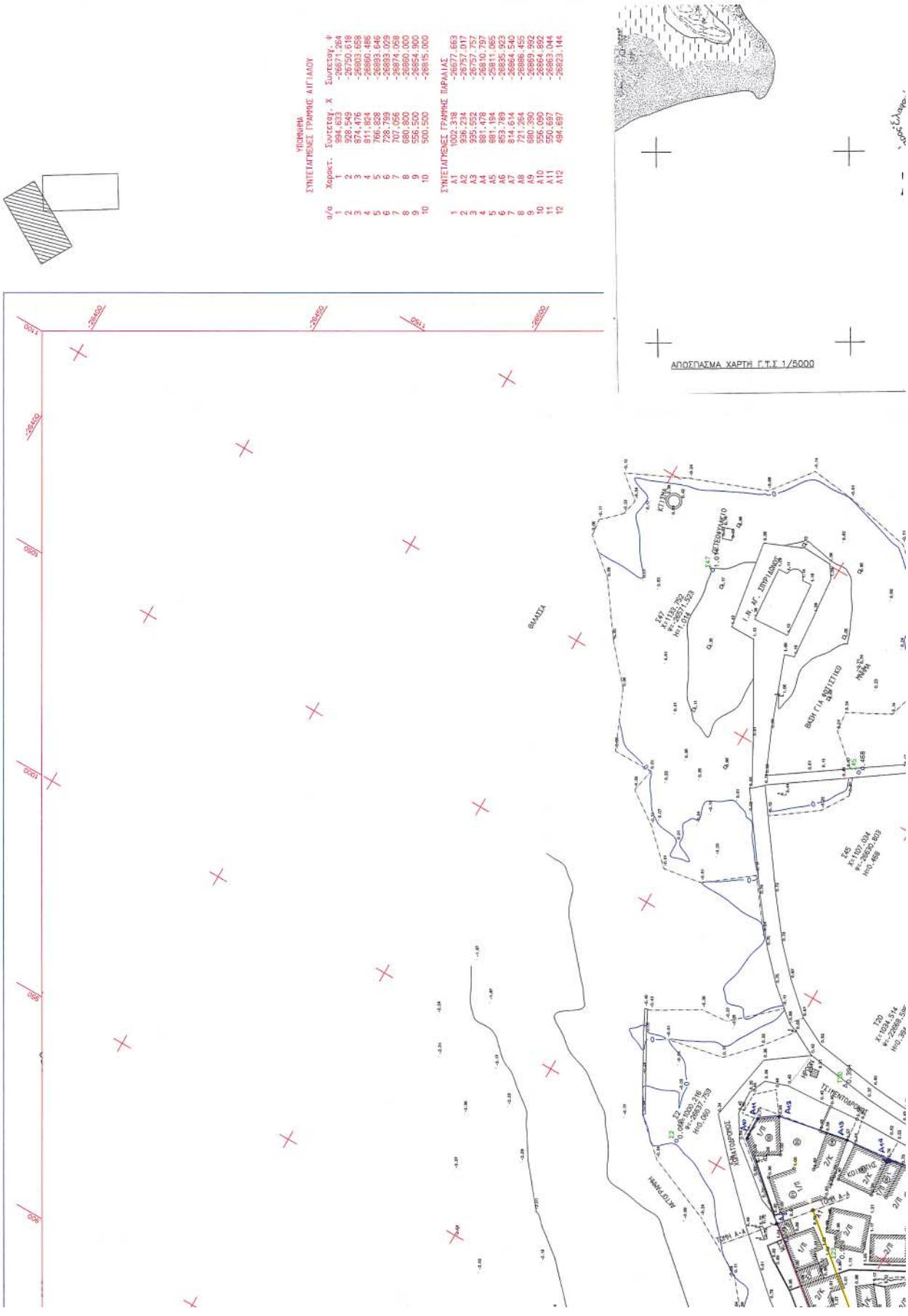

ΥΠΟΜΝΗΜΑ

ΣΥΝΕΤΑΓΜΕΝΕΣ ΓΡΑΜΜΗΣ ΑΙΓΙΑΛΟΥ

α/α	Χαρακτ.	Συνεταγ. Χ	Συνεταγ. Ψ
1	1	994.633	-26671.264
2	2	928.549	-26750.618
3	3	874.476	-26803.658
4	4	811.824	-26860.486
5	5	766.828	-26893.046
6	6	728.739	-26933.029
7	7	707.055	-26974.598
8	8	680.800	-26864.000
9	9	556.500	-26854.900
10	10	500.500	-26815.000

ΣΥΝΕΤΑΓΜΕΝΕΣ ΓΡΑΜΜΗΣ ΠΑΡΑΛΙΑΣ

1	Α1	1002.318	-26677.663
2	Α2	936.234	-26757.017
3	Α3	935.552	-26757.757
4	Α4	881.478	-26810.797
5	Α5	881.194	-26811.065
6	Α6	853.789	-26835.923
7	Α7	814.614	-26864.540
8	Α8	721.264	-26886.455
9	Α9	680.380	-26869.992
10	Α10	556.080	-26864.892
11	Α11	550.697	-26863.044
12	Α12	494.697	-26823.144

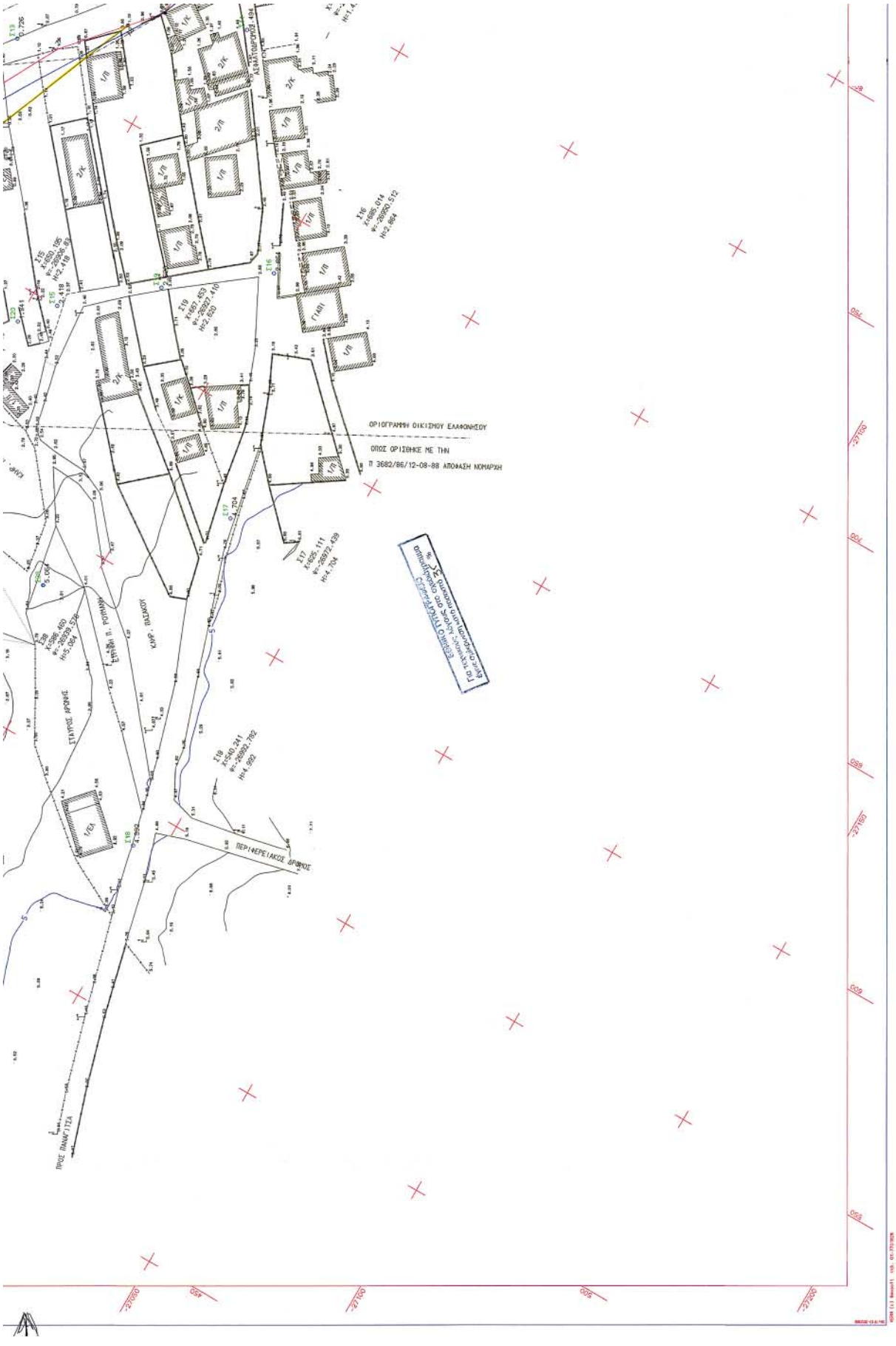
ΟΡΙΟΓΡΑΜΜΗ ΟΙΚΙΣΜΟΥ ΕΛΑΦΟΝΗΣΟΥ
ΟΠΟΣ ΟΡΙΣΘΗΚΕ ΜΕ ΤΗΝ
Π 3682/86/12-08-88 ΑΠΟΦΑΣΗ ΝΟΜΑΡΧΗ
ΠΕΡΙΗΕΡΕΙΑΚΟΣ ΔΡΟΜΟΣ
ΠΡΟΣ ΠΑΝΑΓΙΤΣΑ

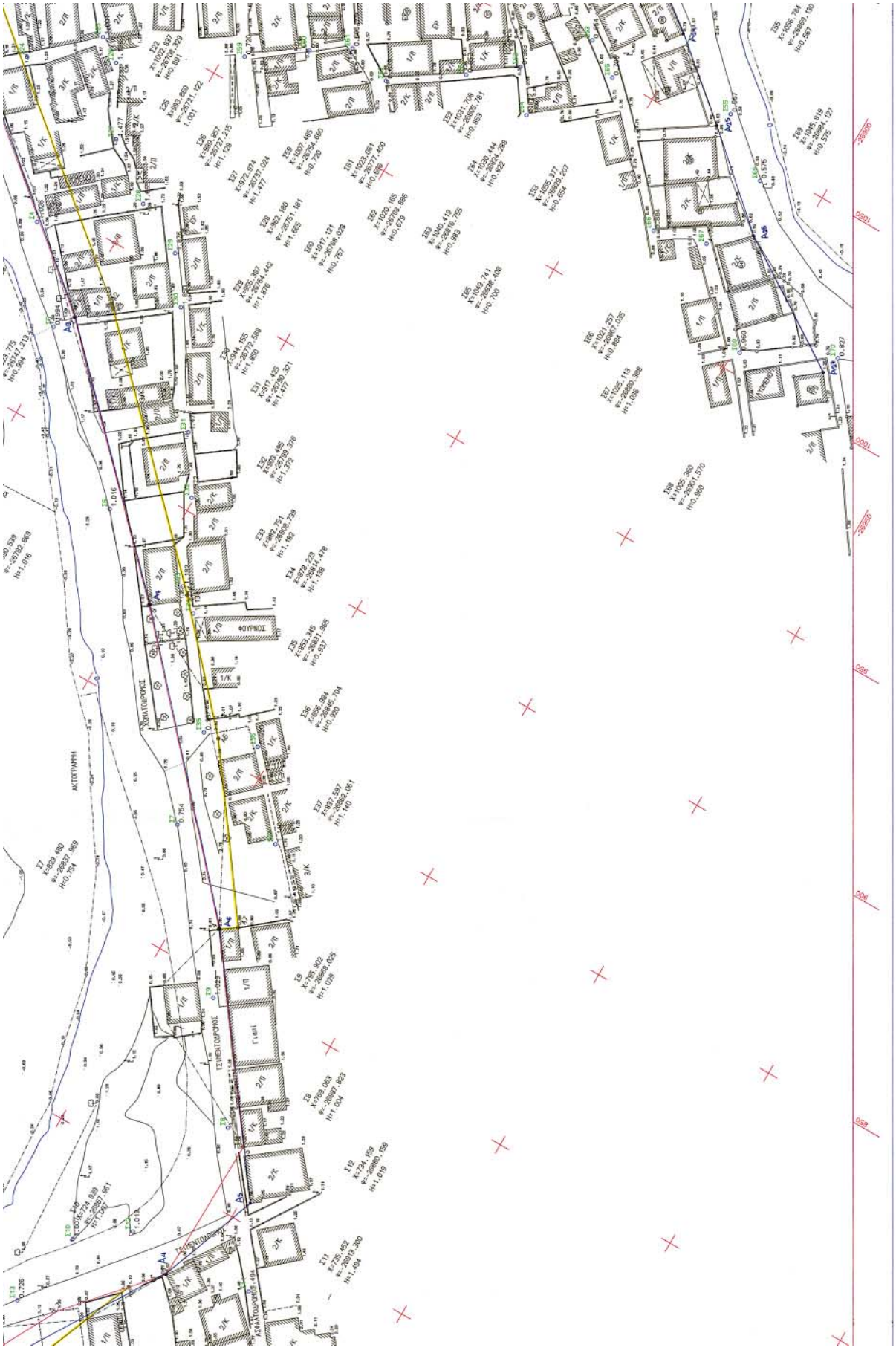
ΑΓΙΟΓΡΑΝΗ
ΚΑΛΑΤΟΥΡΝΟΣ
ΣΟΥΡΝΟΣ
ΤΣΙΜΕΝΤΟΥΡΝΟΣ
ΚΑΛΑΤΟΥΡΝΟΣ

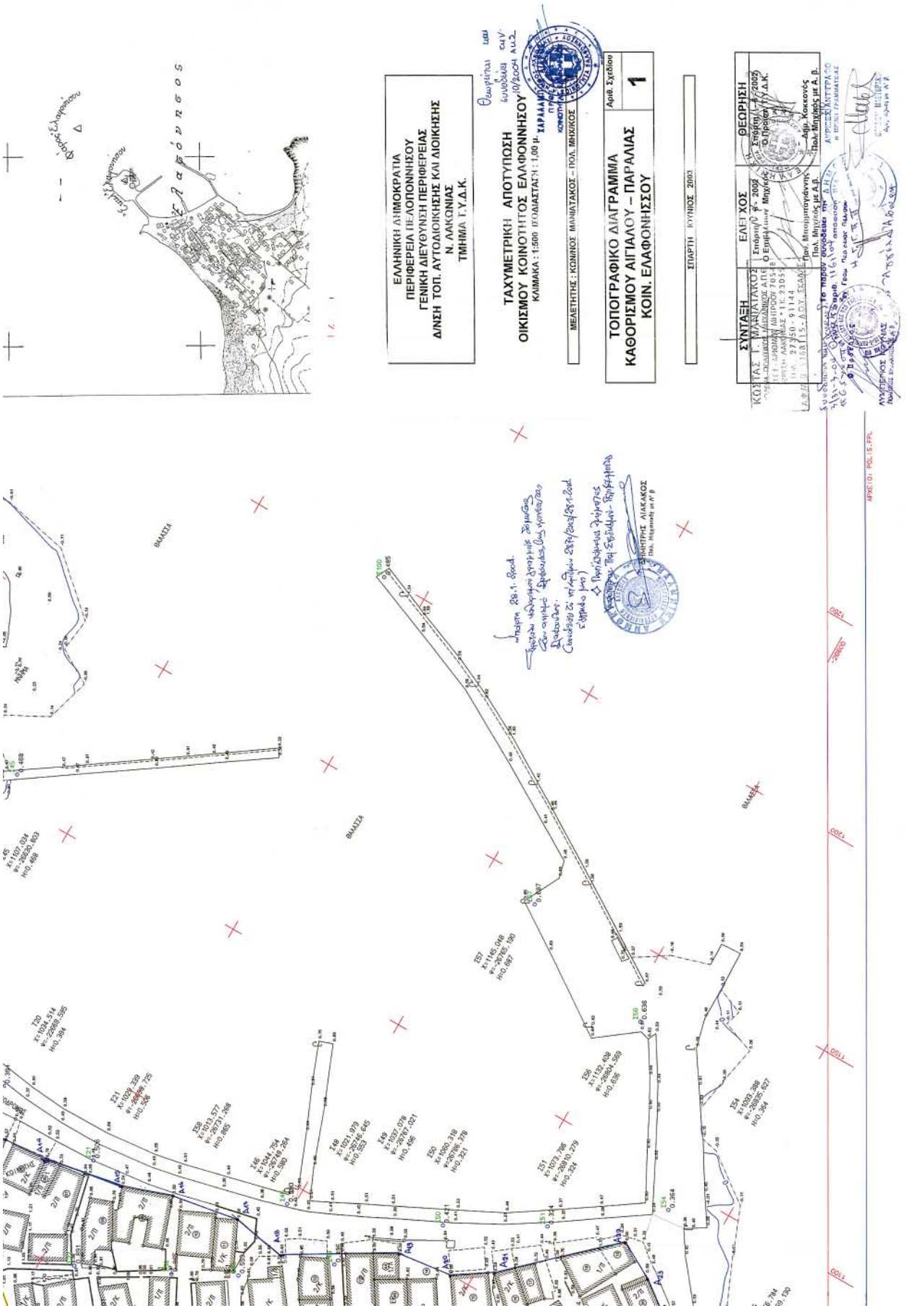
ΕΛΛΗΝΙΚΗ ΔΗΜΟΚΡΑΤΙΑ
ΠΕΡΙΦΕΡΕΙΑ ΠΕΛΟΠΟΝΝΗΣΟΥ
ΓΕΝΙΚΗ ΔΙΕΥΘΥΝΣΗ ΠΕΡΙΦΕΡΕΙΑΣ
Δ/ΝΣΗ ΤΟΠ. ΑΥΤΟΔΙΟΙΚΗΣΗΣ ΚΑΙ ΔΙΟΙΚΗΣΗΣ
Ν. ΛΑΚΩΝΙΑΣ
ΤΜΗΜΑ Τ.Υ.Δ.Κ.
ΤΑΧΥΜΕΤΡΙΚΗ ΑΠΟΤΥΠΩΣΗ
ΟΙΚΙΣΜΟΥ ΚΟΙΝΟΤΗΤΟΣ ΕΛΛΦΟΝΝΗΣΟΥ
ΚΛΙΜΑΚΑ : 1:500 ΠΡΟΔΙΑΣΤΑΣΗ : 1,00 μ.
ΜΕΛΕΤΗΤΗΣ : ΚΟΙΝΟΣ ΜΑΝΙΑΤΑΚΟΣ – ΠΟΛ. ΜΗΧΑΝΙΚΟΣ
ΤΟΠΟΓΡΑΦΙΚΟ ΔΙΑΓΡΑΜΜΑ
ΚΑΘΟΡΙΣΜΟΥ ΑΙΓΙΑΛΟΥ – ΠΑΡΑΛΙΑΣ
ΚΟΙΝ. ΕΛΛΦΟΝΗΣΣΟΥ
Αριθ. Σχεδίου
1
ΣΠΑΡΤΗ ΙΟΥΝΙΟΣ 2003
ΣΥΝΤΑΞΗ
ΕΛΕΓΧΟΣ
ΘΕΩΡΗΣΗ
ΘΑΛΑΣΣΑ

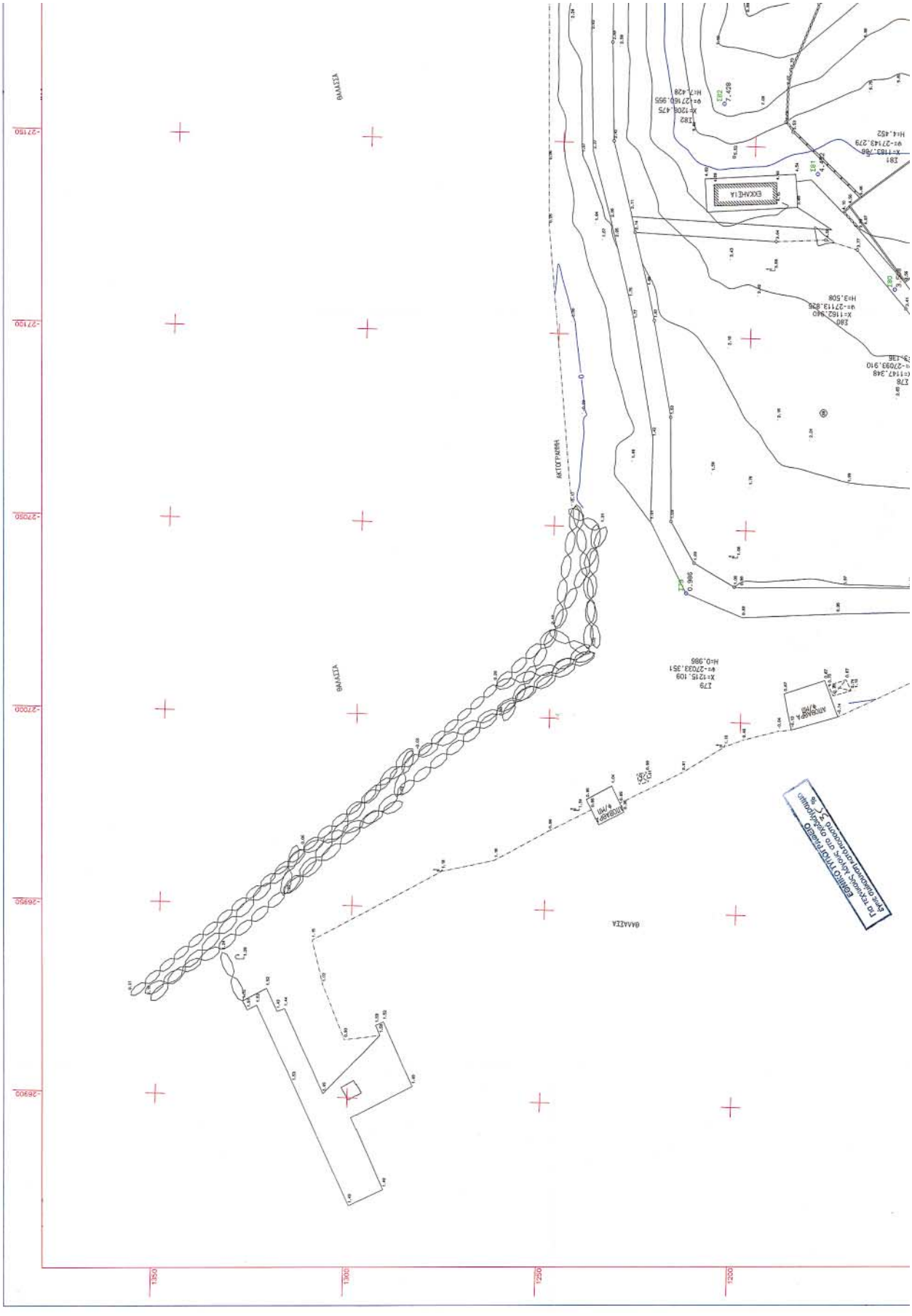
ΘΑΛΑΣΣΑ
ΘΑΛΑΣΣΑ
ΘΑΛΑΣΣΑ
ΑΚΤΟΠΡΛΗΗΗ
ΕΚΚΛΗΣΙΑ
ΑΠΟΒΑΘΡΑ
Z79
X=12115.109
Y=-27033.351
H=0.986
Z80
X=1152.940
Y=-27113.826
H=3.508
Z78
X=1147.349
Y=-27093.910
H=3.136
Z81
X=1183.786
Y=-2743.279
H=4.452
Z82
X=1208.475
Y=1276.955
H=7.428
Z83
7.428
Z84
0.986
-27150
-27100
-27050
-27000
-26950
-26900
1350
1300
1250
1200

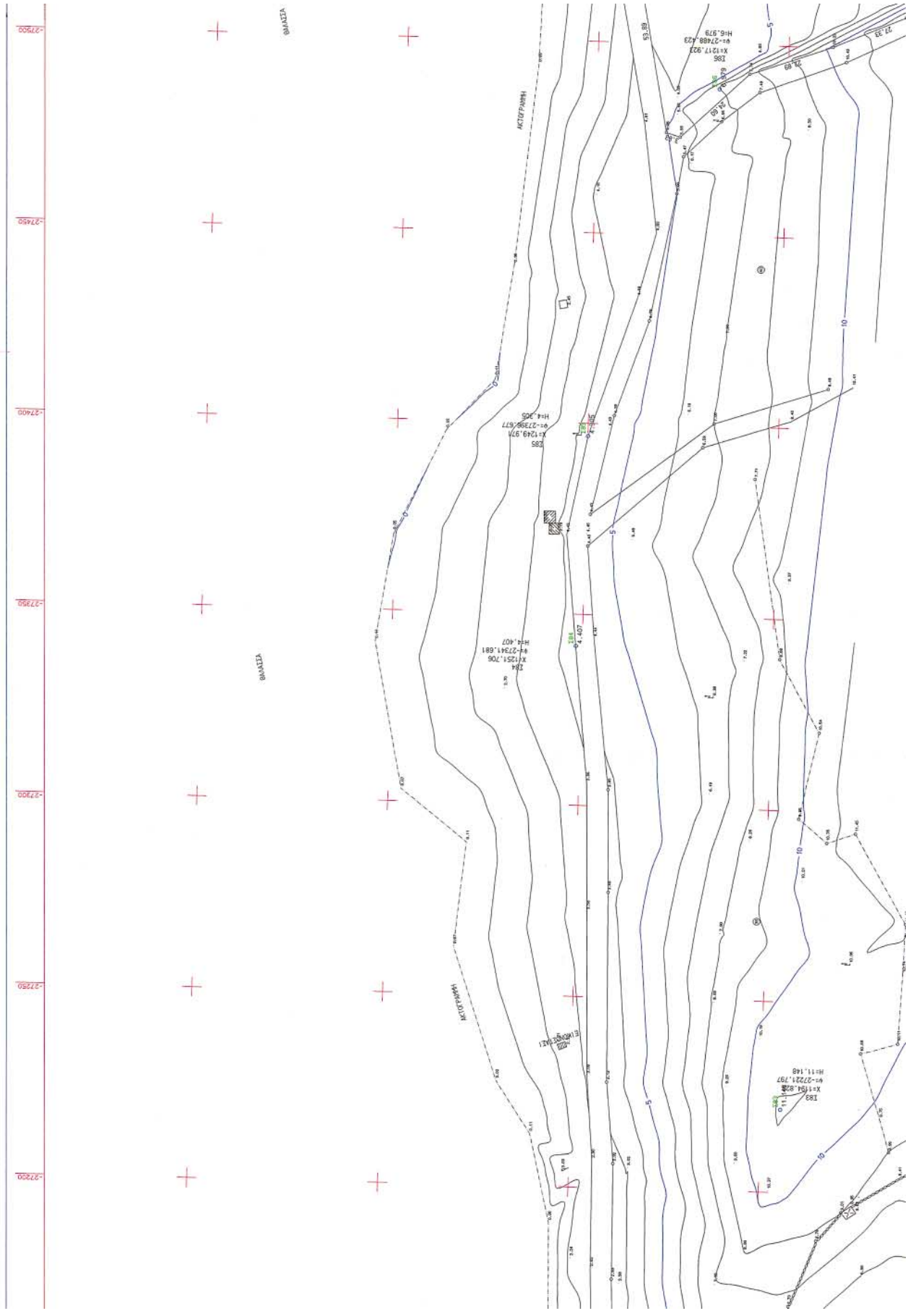
ΘΑΛΑΣΣΑ
ΘΑΛΑΣΣΑ
ΑΚΤΟΠΛΟΙΑ
ΑΚΤΟΠΛΟΙΑ
ΕΙΔΟΣ ΕΠΙΝΕΙΟΥ
Z84
X=1251,706
Y=273 41,681
H=4,407
Z85
X=1249,970
Y=273 98,677
H=4,305
Z86
X=1197,923
Y=274 88,423
H=6,979
Z83
X=1154,828
Y=2732 1,797
H=11,148
-27500
-27450
-27400
-27350
-27300
-27250
-27200

ΥΠΟΡΜΗΜΑ

ΣΥΝΤΕΤΑΓΜΕΝΕΣ ΓΡΑΜΜΗΣ ΑΙΓΙΑΛΟΥ

α/α	Χαρακτ.	Συντεταγ. Χ	Συντεταγ. Φ
1	1	994.633	-26671.264
2	2	928.549	-26730.618
3	3	874.476	-26803.598
4	4	811.824	-26820.646
5	5	766.828	-26833.646
6	6	728.799	-26833.029
7	7	707.066	-26874.058
8	8	680.800	-26860.000
9	9	556.500	-26854.900
10	10	500.500	-26815.000

ΣΥΝΤΕΤΑΓΜΕΝΕΣ ΓΡΑΜΜΗΣ ΠΑΡΑΛΙΑΣ

1	A1	1002.378	-26677.663
2	A2	936.234	-26757.017
3	A3	935.552	-26757.757
4	A4	881.478	-26810.797
5	A5	881.194	-26811.065
6	A6	853.789	-26835.923
7	A7	814.614	-26864.540
8	A8	721.264	-26886.455
9	A9	620.300	-26869.892
10	A10	556.080	-26863.044
11	A11	550.697	-26863.044
12	A12	494.697	-26833.144

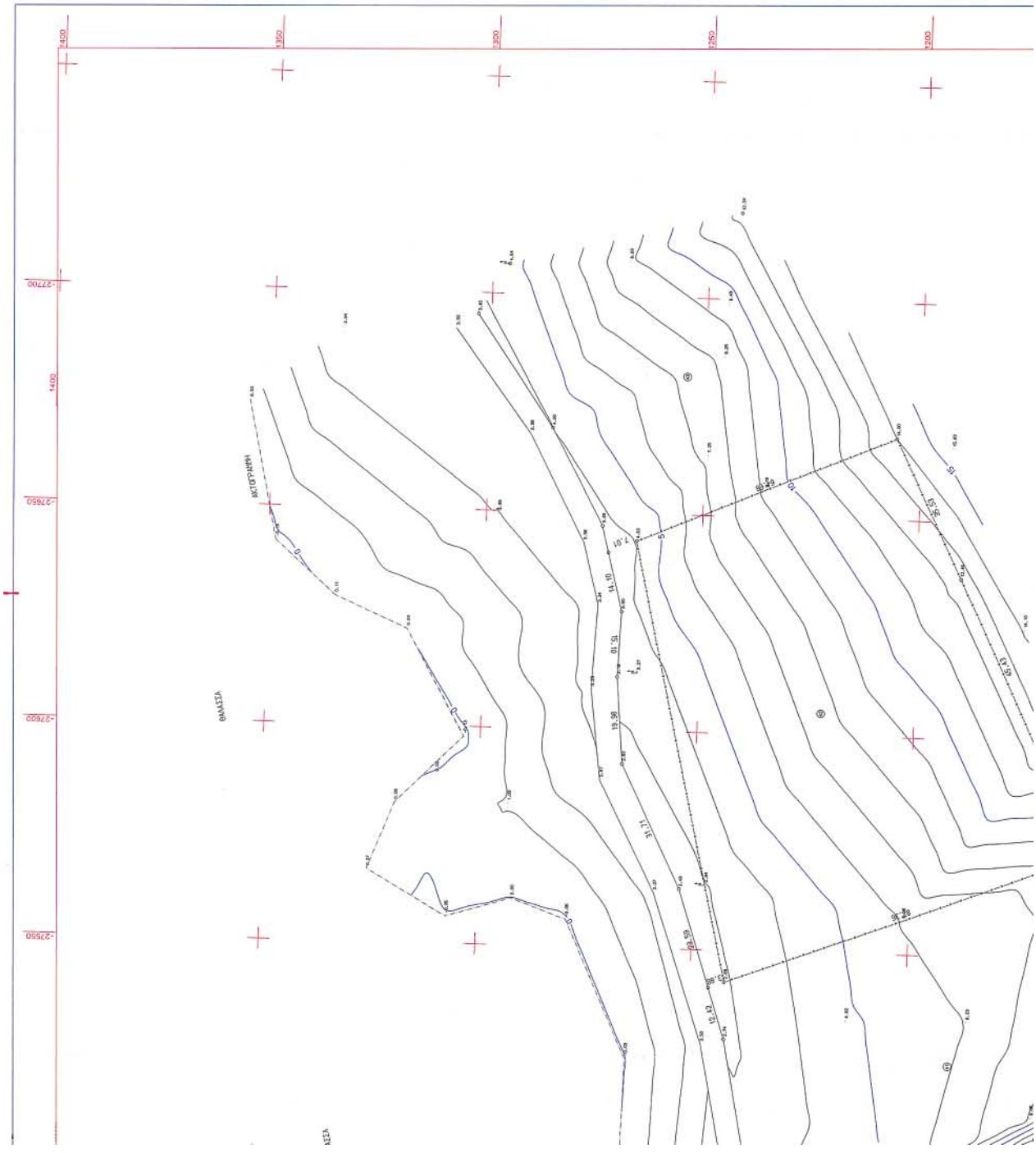

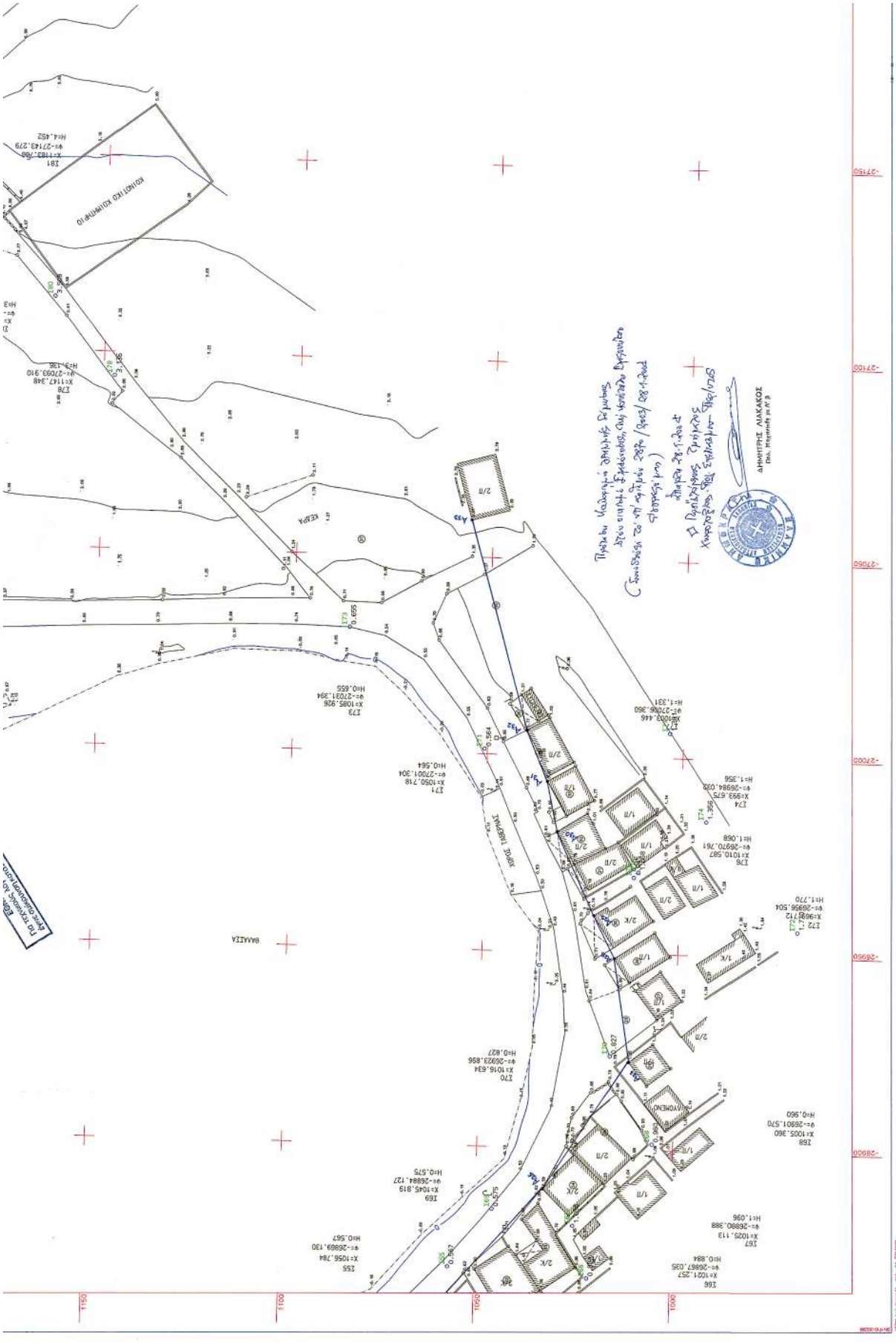
ΔΗΜΗΤΡΗΣ ΛΙΑΚΑΚΟΣ
ΒΑΛΑΣΙΑ
ΚΟΙΝΟΤΙΚΟ ΚΟΙΜΗΤΗΡΙΟ
ΚΕΔΡΑ
ΧΩΡΟΣ ΠΑΡΚΙΝΓΚ


-27200
-27250
-27300
-27350
-27400
-27450
-27500

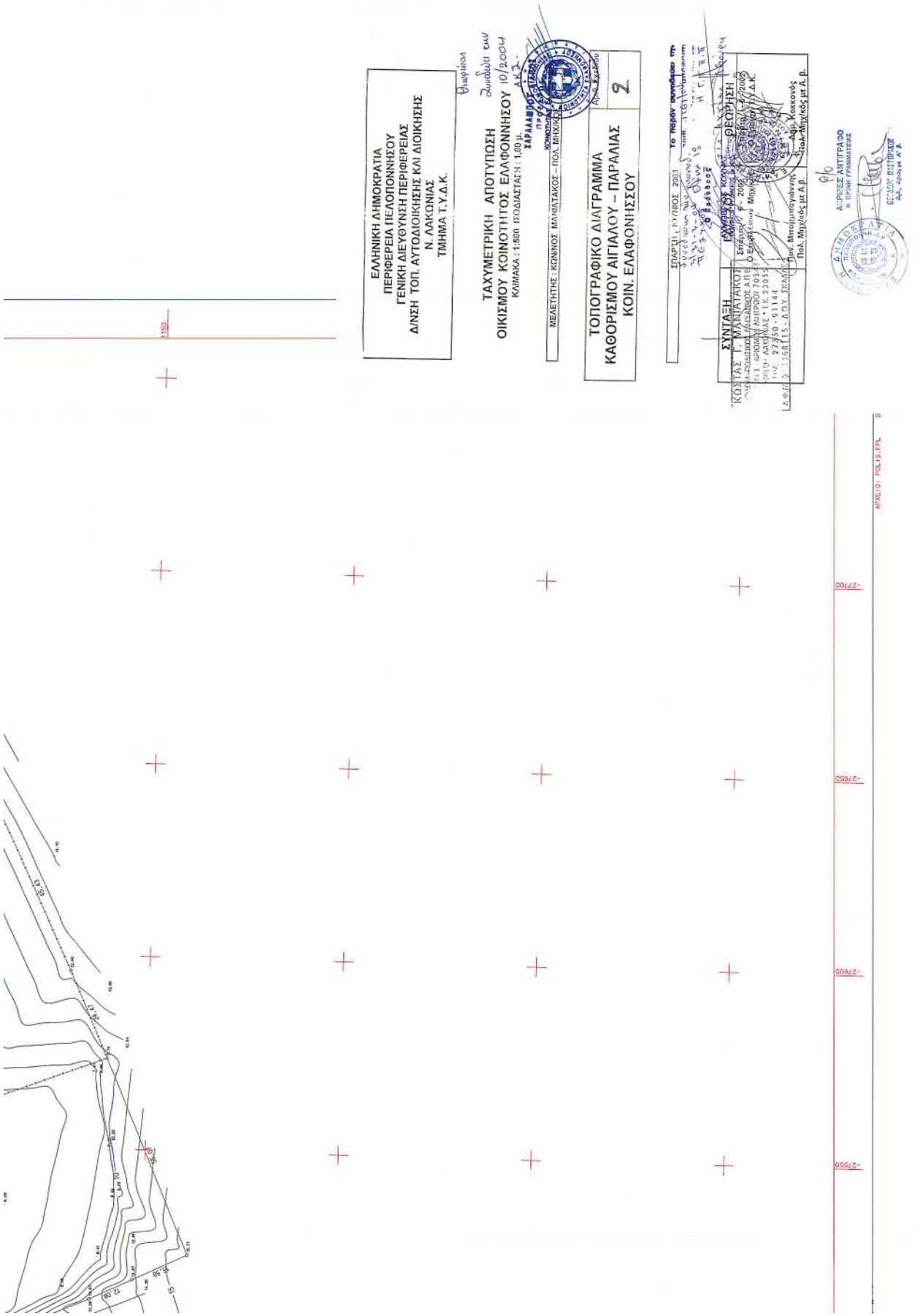
ΕΛΛΗΝΙΚΗ ΔΗΜΟΚΡΑΤΙΑ
ΠΕΡΙΦΕΡΕΙΑ ΠΕΛΟΠΟΝΝΗΣΟΥ
ΓΕΝΙΚΗ ΔΙΕΥΘΥΝΣΗ ΠΕΡΙΦΕΡΕΙΑΣ
Δ/ΝΣΗ ΤΟΠ. ΑΥΤΟΔΙΟΙΚΗΣΗΣ ΚΑΙ ΔΙΟΙΚΗΣΗΣ
Ν. ΛΑΚΩΝΙΑΣ
ΤΜΗΜΑ Τ.Υ.Δ.Κ.
ΤΑΧΥΜΕΤΡΙΚΗ ΑΠΟΤΥΠΩΣΗ
ΟΙΚΙΣΜΟΥ ΚΟΙΝΟΤΗΤΟΣ ΕΛΛΦΟΝΝΗΣΟΥ
ΚΛΙΜΑΚΑ : 1:500 ΠΟΔΙΑΣΤΑΣΗ : 1.00 μ.
ΜΕΛΕΤΗΤΗΣ : ΚΩΝΝΟΣ ΜΑΝΙΑΤΑΚΟΣ – ΠΟΛ. ΜΗΧΑΝΙΚΟΣ
ΤΟΠΟΓΡΑΦΙΚΟ ΔΙΑΓΡΑΜΜΑ
ΚΑΘΟΡΙΣΜΟΥ ΑΙΓΙΑΛΟΥ – ΠΑΡΑΛΙΑΣ
ΚΟΙΝ. ΕΛΑΦΟΝΗΣΟΥ
2
ΣΠΑΡΤΗ, ΙΟΥΝΙΟΣ 2003
ΣΥΝΤΑΞΗ
ΚΩΣΤΑΣ Γ. ΜΑΝΙΑΤΑΚΟΣ
ΘΕΩΡΗΣΗ
ΑΝΤΙΓΡΑΦΟ
ΑΡΧΕΙΟ: POLIS.FPL