04004850906040008

ΕΦΗΜΕΡΙΣ ΤΗΣ ΚΥΒΕΡΝΗΣΕΩΣ

ΤΗΣ ΕΛΛΗΝΙΚΗΣ ΔΗΜΟΚΡΑΤΙΑΣ

ΤΕΥΧΟΣ ΤΕΤΑΡΤΟ **Αρ. Φύλλου 485**

9 Ιουνίου 2004

ΠΕΡΙΕΧΟΜΕΝΑ

ΑΠΟΦΑΣΕΙΣ

Κήρυξη έκτασης 1,975 στρεμμάτων ως αναδασωτέας στη θέση "Κομματάκια" περιφέρειας Δημοτικού Διαμερίσματος Σκάλας Δήμου Ναυπάκτου, Ν. Αιτωλοακαρνανίας. 1

Κίνηση της διαδικασίας σύνταξης μελέτης Γενικού Πολεοδομικού Σχεδίου Δήμου Ηγουμενίτσας, Ν. Θεσπρωτίας..... 2

Τροποποίηση του ρυμοτομικού σχεδίου οικισμού Τριαδίου, Δήμου Θέρμης, Νομού Θεσσαλονίκης, με την κατάργηση τμήματος οδού. 3

Αλλαγή χρήσης γης τμήματος του αριθμ. 1622α αγροτεμαχίου του αγροκτήματος Δ.Δ. Βρυττών Δήμου Έδεσσας Ν. Πέλλας, Εμβαδού 5000 τ.μ., για την κατασκευή εγκατάστασης ψυγείων, Διαλογητηρίου και τυποποιητηρίου αγροτικών προϊόντων. 4

ΑΠΟΦΑΣΕΙΣ

Αριθ. 955 (1)

Κήρυξη έκτασης 1,975 στρεμμάτων ως αναδασωτέας στη θέση "Κομματάκια" περιφέρειας Δημοτικού Διαμερίσματος Σκάλας Δήμου Ναυπάκτου, Ν. Αιτωλοακαρνανίας.

Ο ΓΕΝΙΚΟΣ ΓΡΑΜΜΑΤΕΑΣ ΠΕΡΙΦΕΡΕΙΑΣ
ΔΥΤΙΚΗΣ ΕΛΛΑΔΟΣ

Έχοντας υπόψη:

1. Τις διατάξεις "περί διοικητικής αποκέντρωσης".

2. Τις διατάξεις του άρθρου 117 παρ. 3 του Συντάγματος.

3. Τις διατάξεις του Ν. 998/1979 "περί προστασίας δασών κ.λπ." και ειδικότερα: α) του άρθρου 38 παρ. 1 και β) του άρθρου 41 παρ. 1.

4. Τις με αριθμ. α) 160417/1180/8.7.1980, β) 182447/3049/24.9.1980 και γ) 141823/4.2.1983 διαταγές του Υπουργείου Γεωργίας.

5. Τις διατάξεις των άρθρων 1 παρ. 1, 2 παρ. 1δ, 5 παρ. 3β, 6 παρ. 7 και 7 παρ. 2 του Ν. 2503/1997 "Διοίκηση, Οργάνωση, Στελέχωση της Περιφέρειας".

6. Την με αριθμ. 642/15.3.2004 πρόταση του Δασαρχείου Ναυπάκτου περί κηρύξεως αναδασωτέας έκτασης.

7. Την με αριθμ. 186Γ.Γ./30.6.1998 (ΦΕΚ 727/Β/98) απόφαση του Γενικού Γραμματέα Περιφέρειας Δυτικής Ελλάδος "περί ανάθεσης αρμοδιοτήτων", αποφασίζουμε:

Κηρύσσουμε αναδασωτέα δημόσια δασική έκταση των 1,975 στρεμμάτων που ανήκει στην κατηγορία των άρθρων 3 παρ 2 και άρθρου 4 παρ. 1β, 2γ του Ν. 998/1979, με φυσική ή τεχνητή αναγέννηση, με σκοπό την προστασία για την επαναδημιουργία της δασικής βλάστησης που καταστράφηκε από παράνομη εκχέρσωση και τη διατήρηση του χαρακτήρα της δασικής έκτασης ώστε να αποκλεισθεί η διάθεση αυτής για άλλη χρήση.

Η ανωτέρω έκταση βρίσκεται στη θέση "Κομματάκια" περιφέρειας Δημοτικού Διαμερίσματος Σκάλας Δήμου Ναυπάκτου και αποτελείται από 3 επιμέρους τμήματα που έχουν τα εξής όρια:

ΤΜΗΜΑ 1: Με Εμβαδόν Ε1:0,74 στρέμματα. Η έκταση, που έχει αποτυπωθεί στο συνοδευτικό τοπογραφικό διάγραμμα, προσδιορίζεται από τα στοιχεία 1,2,2΄,5,9,10,11, 12,13,1 και συνορεύει:

Βόρεια: Με Δημόσια Δασική Έκταση
Ανατολικά: Με Δημόσια Δασική Έκταση
Δυτικά: Με Δημόσια Δασική Έκταση
Νότια: Με Δημόσια Δασική Έκταση.

ΤΜΗΜΑ 2: Με Εμβαδόν 0,631 στρέμματα. Η έκταση, που έχει αποτυπωθεί στο συνοδευτικό τοπογραφικό διάγραμμα, αποτελείται από δυο υποτμήματα.

- Το πρώτο Υποτμήμα με Εμβαδόν Ε2: 0,589 στρέμματα προσδιορίζεται από τα στοιχεία 19,20,21,24,22,23,32,31, 30,29,26,19, και συνορεύει:

Βόρεια: Με Δημόσια Δασική Έκταση.
Ανατολικά: Με Δημόσια Δασική Έκταση.
Δυτικά: Με Δημόσια Δασική Έκταση.
Νότια: Με Δημόσια Δασική Έκταση.

- το Δεύτερο Υποτμήμα με Εμβαδόν Ε3: 0,042 στρέμματα προσδιορίζεται από τα στοιχεία 39,40,41,42,39. Και τα δυο υποτμήματα συνορεύουν:

Βόρεια: Με Δημόσια Δασική Έκταση.
Ανατολικά: Με Δημόσια Δασική Έκταση.
Δυτικά: Με Δημόσια Δασική Έκταση.
Νότια: Με Δημόσια Δασική Έκταση.

ΤΜΗΜΑ 3: Με Εμβαδόν Ε4:0,604 στρέμματα και συνορεύει:

Βόρεια: Με Δημόσια Δασική Έκταση.
Ανατολικά: Με Δημόσια Δασική Έκταση.

Δυτικά: Με Δημόσια Δασική Έκταση.

Νότια: Με Δημόσια Δασική Έκταση.

Η ανωτέρω έκταση, που έχει αποτυπωθεί στο συνοδευτικό τοπογραφικό διάγραμμα, προσδιορίζεται από τα στοιχεία 43,44,46,45,49,52΄,52,51,50,43 όπως φαίνεται στο συνημμένο διάγραμμα, που αποτελεί αναπόσπαστο μέρος της απόφασης αυτής.

Η απόφαση αυτή να δημοσιευθεί στην Εφημερίδα της Κυβερνήσεως.

Πάτρα, 4 Μαΐου 2004

Με εντολή Γενικού Γραμματέα Περιφέρειας
Ο Γενικός Διευθυντής κ.α.α.
ΧΛΟΗ ΚΑΤΣΟΥΔΑ

ΤΟΠΟΓΡΑΦΙΚΟ ΔΙΑΓΡΑΜΜΑ
ΔΗΜΟΣΙΩΝ ΔΑΣΙΚΩΝ ΕΚΤΑΣΕΩΝ ΠΟΥ ΕΧΟΥΝ ΕΚΧΕΡΣΩΘΕΙ
ΚΑΤΑ ΜΗΚΟΣ ΤΟΥ ΧΕΙΜΑΡΡΟΥ ΣΚΑ Δ.Δ. ΣΚΑΛΑΣ ΔΗΜΟΥ ΝΑΥΠΑΚΤΟΥ

ΕΜΒΑΔΟΝ ($E_1+E_2+E_3+E_4$)= 1.975 ΤΕΤΡ. ΜΕΤΡΑ. ΚΛΙΜΑΚΑ 1:2000

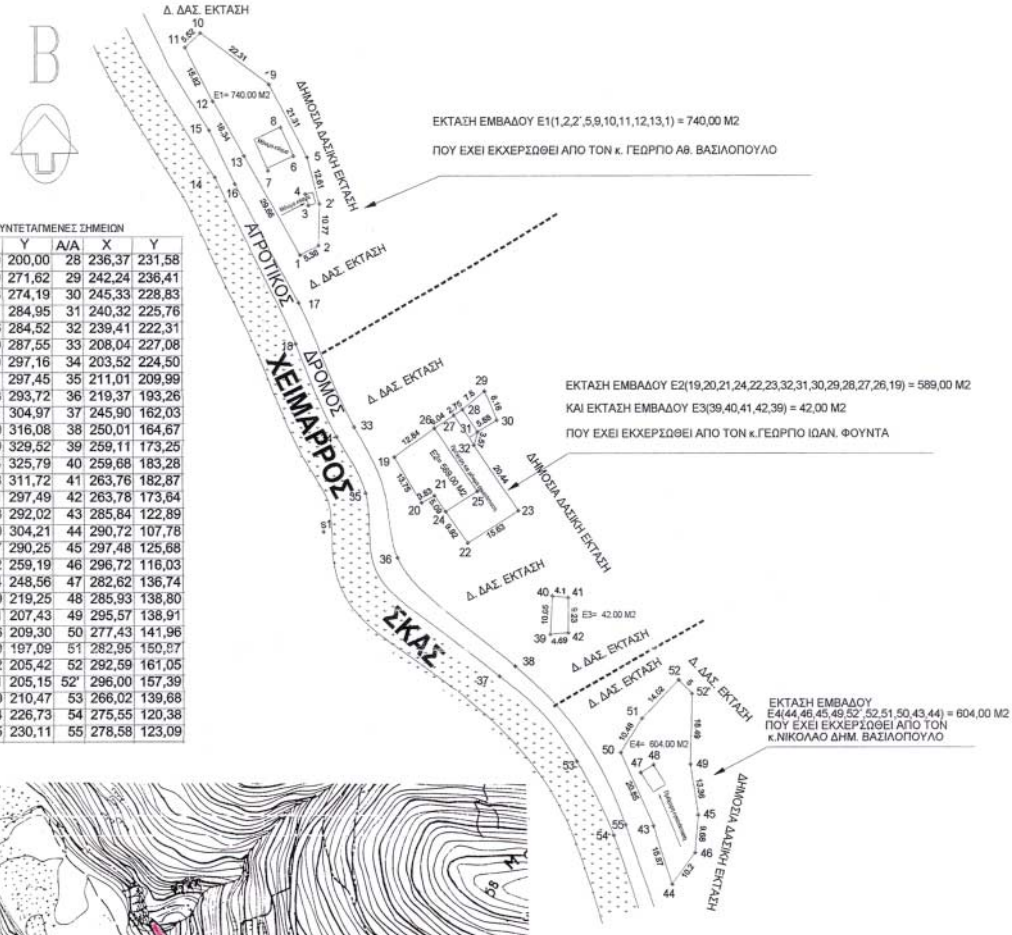

ΣΧΕΤΙΚΕΣ ΣΥΝΤΕΤΑΓΜΕΝΕΣ ΣΗΜΕΙΩΝ

Α/Α	Χ	Υ	Α/Α	Χ	Υ
S1	200,00	200,00	28	236,37	231,58
1	194,30	271,62	29	242,24	236,41
2	199,03	274,19	30	245,33	228,83
2΄	199,31	284,95	31	240,32	225,76
3	196,36	284,52	32	239,41	222,31
4	195,70	287,55	33	208,04	227,08
5	196,20	297,16	34	203,52	224,50
6	192,71	297,45	35	211,01	209,99
7	186,03	293,72	36	219,37	193,26
8	189,31	304,97	37	245,90	162,03
9	186,40	316,08	38	250,01	164,67
10	168,60	329,52	39	259,11	173,25
11	164,54	325,79	40	259,68	183,28
12	171,78	311,72	41	263,76	182,87
13	179,81	297,49	42	263,78	173,64
14	172,18	292,02	43	285,84	122,89
15	170,70	304,21	44	290,72	107,78
16	177,37	290,25	45	297,48	125,68
17	193,72	259,19	46	296,72	116,03
18	192,94	248,56	47	282,62	136,74
19	218,60	219,25	48	285,93	138,80
20	225,61	207,43	49	295,57	138,91
21	228,96	209,30	50	277,43	141,96
22	237,70	197,09	51	282,95	150,87
23	250,92	205,42	52	292,59	161,05
24	231,91	205,15	52΄	296,00	157,39
25	240,30	210,47	53	266,02	139,68
26	229,04	226,73	54	275,55	120,38
27	234,05	230,11	55	278,58	123,09

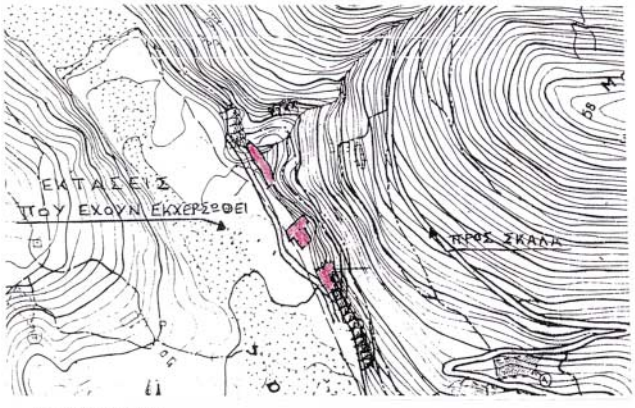

ΕΘΝΙΚΟ ΤΥΠΟΓΡΑΦΕΙΟ
Για τεχνικούς λόγους στο σχεδιάγραμμα
έγινε σμίκρυνση κατά ποσοστό 51%

ΑΠΟΣΠΑΣΜΑ Φ.Χ. Γ.Υ.Σ.
1:5.000 ΥΠ. ΑΡΙΘ. 6206/7

Έκταση που εκχερσώθηκε

Ναύπακτος 15/3/2004
Ο Δασάρχης Ναυπάκτου
α.α.
Δασολόγος-Γεώργιος Φούντας
Δασολόνος με Α΄ Βαθμό

Π. Μεσολογγίου 22/4/2004
Ο Δ/ντης Δασών Αιτ/νίας
Ναυπάκτου Δασολόγος με Β΄ βαθμό Δ/ντή

Πάτρα 4/5/2004
Ο Γεν. Δ/ντής Π.Δ.Ε.
ΧΛΟΗ ΚΑΤΣΟΥΔΑ

Αριθ. 2185 (2)

Κίνηση της διαδικασίας σύνταξης μελέτης Γενικού Πολεοδομικού Σχεδίου του Δήμου Ηγουμενίτσας, Ν. Θεσπρωτίας.

Ο ΓΕΝΙΚΟΣ ΓΡΑΜΜΑΤΕΑΣ ΠΕΡΙΦΕΡΕΙΑΣ ΗΠΕΙΡΟΥ

Έχοντας υπόψη:

1. Τις διατάξεις του Ν. 2503/1997 (ΦΕΚ 107/Α/30.5.1997) "Διοίκηση, οργάνωση, στελέχωση της Περιφέρειας... και άλλες διατάξεις".

2. Τις διατάξεις του Ν. 1337/1983, (ΦΕΚ 33/Α/14.3.1983), "Επέκταση πολεοδομικών σχεδίων, οικιστική ανάπτυξη και σχετικές ρυθμίσεις" και ειδικότερα το άρθρο 3, παρ. 1 αυτού.

3. Τις διατάξεις του Ν. 2508/1997 (ΦΕΚ 124Α) "Βιώσιμη οικιστική ανάπτυξη... και άλλες διατάξεις", όπως τροποποιήθηκε και ειδικότερα το άρθρο 4 αυτού.

4. Την με αριθμ. 20444/17.9.2001 (ΦΕΚ 1255/Β/27.9.2001) απόφαση Γ.Γ. Περιφέρειας Ηπείρου.

5. Το με αριθμ. οικ. 2225/19.4.2004 έγγραφο της Ν.Α. Θεσπρωτίας, αποφασίζουμε:

Την κίνηση της διαδικασίας σύνταξης μελέτης ΓΠΣ Δήμου Ηγουμενίτσας Ν. Θεσπρωτίας, εντός περιοχής που περιλαμβάνει όλη την έκταση του Δήμου όπως φαίνεται στο θεωρημένο αρμοδίως διάγραμμα κλ: 1:250.000.

Η ισχύς της παρούσας απόφασης αρχίζει από τη δημοσίευσή της στην Εφημερίδα της Κυβερνήσεως.

Με τις κανονιστικές διατάξεις της απόφασης αυτής δεν προκαλείται δαπάνη σε βάρος του Δημοσίου κατά τις διατάξεις του άρθρου 29Α του Ν. 2081/1992.

Η απόφαση αυτή να δημοσιευθεί στην Εφημερίδα της Κυβερνήσεως.

Ιωάννινα, 26 Μαΐου 2004

Ο Γενικός Γραμματέας Περιφέρειας
ΔΗΜΗΤΡΙΟΣ Γ. ΠΑΝΟΖΑΧΟΣ

ΔΗΜΟΣ ΗΓΟΥΜΕΝΙΤΣΑΣ

ΠΕΡΙΦΕΡΕΙΑ ΗΠΕΙΡΟΥ
ΓΕΝΙΚΗ ΔΙΕΥΘΥΝΣΗ ΠΕΡΙΦΕΡΕΙΑΣ
Δ/ΝΣΗ ΠΕΡΙΒΑΛΛΟΝΤΟΣ & ΧΩΡΟΤΑΞΙΑΣ

Συνοδεύει την αριθμ.2185/ 26- 05 -2004
Απόφαση Γ.Γ. Περιφέρειας Ηπείρου
"Κίνηση της διαδικασίας σύνταξης μελέτης Γ.Π.Σ.
Δήμου Ηγουμενίτσας Ν.Θεσπρωτίας"
Ιωάννινα, 26- 05- 2004

Μ.Ε.Γ.Γ.
Η Διευθύντρια

Βαρβάρα Τζάλλα

ΥΠΟΜΝΗΜΑ

ΝΟΜΟΣ ΘΕΣΠΡΩΤΙΑΣ

ΔΗΜΟΣ ΗΓΟΥΜΕΝΙΤΣΑΣ

ΚΛΙΜΑΚΑ 1:250.000

ΕΘΝΙΚΟ ΤΥΠΟΓΡΑΦΕΙΟ
Για τεχνικούς λόγους στο σχεδιάγραμμα
έγινε σμίκρυνση κατά ποσοστό 55 %

Αριθ. 29/9749/ΠΣΚ/315 (3)

Τροποποίηση του ρυμοτομικού σχεδίου οικισμού Τριαδίου, Δήμου Θέρμης, Νομού Θεσσαλονίκης, με την κατάργηση τμήματος οδού.

Ο ΝΟΜΑΡΧΗΣ ΘΕΣΣΑΛΟΝΙΚΗΣ

Έχοντας υπόψη:

1. Τις διατάξεις των άρθρων 152, 153, 154, 160, 243, του Π.Δ. της 14/27.7.1999, "Κώδικας Βασικής Πολεοδομικής Νομοθεσίας", (ΦΕΚ 580/Δ), και του άρθρου 19 του Ν. 1577/1985 "Γ.Ο.Κ." (ΦΕΚ 148/Α), όπως ισχύουν.

2. Τις διατάξεις του άρθρου 29 του Ν. 2831/2000 "τροποποίηση των διατάξεων του Ν. 1577/1985 "Γενικός Οικοδομικός Κανονισμός και άλλες πολεοδομικές διατάξεις" όπως αντικαταστάθηκαν με το άρθρο 10 του Ν. 3044/2002 "Μεταφορά Συντελεστή Δόμησης κλπ" (ΦΕΚ 197 Α) και ειδικότερα την παρ. 4α του άρθρου αυτού.

3. Τις διατάξεις του Ν. 2218/1994 "Ίδρυση Νομαρχιακής Αυτοδιοίκησης κλπ" (ΦΕΚ 90/Α), όπως τροποποιήθηκαν και συμπληρώθηκαν με το Ν. 2242/1994 "συμπλήρωση διατάξεων για τη νομαρχιακή αυτοδιοίκηση και άλλες διατάξεις" (ΦΕΚ 153/Α).

4. Την υπ' αρ. 21/31.3.1995 απόφαση του Νομαρχιακού Συμβουλίου Θεσσαλονίκης "Οργανισμός Εσωτερικής Υπηρεσίας της Νομαρχιακής Αυτοδιοίκησης Θεσσαλονίκης" (ΦΕΚ 392/Β/11.4.1995).

5. Τις με αριθμό 369/2002 και 22/2004 αποφάσεις του Δημοτικού Συμβουλίου Δήμου Θέρμης.

6. Την με αριθμό 58/2004 πράξη του Συμβουλίου Χωροταξίας Οικισμού και Περιβάλλοντος του Νομού Θεσσαλονίκης (Συνεδρία 9η της 20.4.2004) μετά την από 19.4.2004 αρνητική εισήγηση του Τμήματος Πολεοδομικών Σχεδίων και Κανόνων, όπου εκτίθεται το σκεπτικό για τη νομική και ουσιαστική διάσταση του θέματος.

7. Τη διαπίστωση ότι δεν τηρούνται οι προϋποθέσεις που θέτει η παρ. 4 του άρθρου 29 του Ν. 2831/2000 όπως ισχύει.

8. Τις διατάξεις του άρθρου 29Α του Ν. 1558/1985 όπως αυτό προστέθηκε με το άρθρο 27 του Ν. 2081/1992 (ΦΕΚ 154/Α) και τη διαπίστωση ότι από τις διατάξεις της παρούσας δεν προκαλείται δαπάνη σε βάρος του κρατικού προϋπολογισμού ή του Δήμου Θέρμης.

9. Την με 10/6943/13.3.2003 απόφαση του Νομάρχη Θεσ/νίκης "Παροχή εξουσιοδότησης για υπογραφή εγγράφων με "ΕΝΤΟΛΗ ΝΟΜΑΡΧΗ" από τον Βοηθό Νομάρχη Αβραμίδη Ευστάθιο", αποφασίζουμε:

Εγκρίνεται η τροποποίηση του ρυμοτομικού σχεδίου του δημοτικού διαμερίσματος Τριαδίου του Δήμου Θέρμης Ν. Θεσσαλονίκης, με:

Α) Την κατάργηση τμήματος οδού, η οποία διέρχεται από το 110 οικόπεδο του Ο.Τ. 21 και τον χαρακτηρισμό του σε απλό οικοδομικό τετράγωνο.

Β) Την κατάργηση άλλου τμήματος της προαναφερομένης οδού και τον χαρακτηρισμό του σε Κοινόχρηστο χώρο Πρασίνου και πεζόδρομο πλάτους δύο μέτρων και πενήντα εκατοστών (2,50μ.)

Γ) Την κατάργηση τμήματος χαρακτηρισμένου χώρου Κοινόχρηστου Πρασίνου και τον χαρακτηρισμό του σε οδό πλάτους δέκα (10,0μ.) μέτρων, σε Κοινόχρηστο Πράσινο και σε πεζόδρομο πλάτους δύο μέτρων και πενήντα εκατοστών (2,50μ.).

Δ) Την μετατόπιση τμήματος της Οικοδομικής και Ρυμοτομικής γραμμής σε βάρος της οδού και προς όφελος τμήματος του Ο.Τ. 21. όπως όλα τα παραπάνω φαίνονται στο χρωματισμένο διάγραμμα με κλίμακα 1:500, το οποίο θεωρήθηκε από τον Προϊστάμενο της Διεύθυνσης Πολεοδομίας και συνοδεύει την απόφαση αυτή.

Η ισχύς της απόφασης αυτής αρχίζει από τη δημοσίευσή της.

Η απόφαση αυτή, μαζί με το διάγραμμα που την συνοδεύει να δημοσιευθούν στην Εφημερίδα της Κυβερνήσεως.

Θεσσαλονίκη, 12 Μαΐου 2004

Με εντολή Νομάρχη
Ο Βοηθός Νομάρχη
ΕΥΣΤΑΘΙΟΣ ΑΒΡΑΜΙΔΗΣ

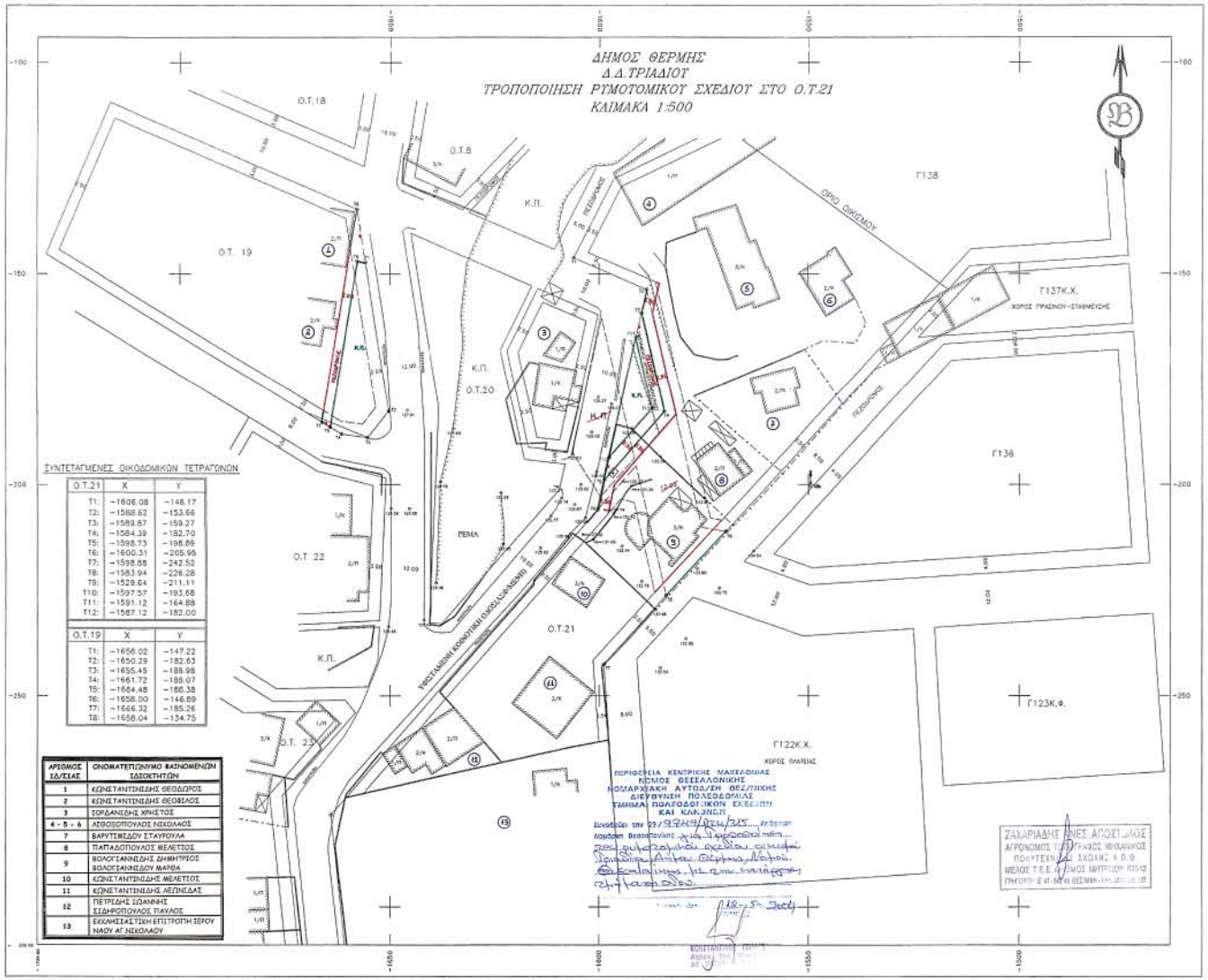

ΣΥΝΤΕΤΑΓΜΕΝΕΣ ΟΙΚΟΔΟΜΙΚΩΝ ΤΕΤΡΑΓΩΝΩΝ

Ο.Τ.21	X	Y
T1:	-1606.08	-148.17
T2:	-1588.62	-153.66
T3:	-1589.87	-159.27
T4:	-1584.39	-182.70
T5:	-1598.73	-198.89
T6:	-1600.31	-205.95
T7:	-1598.88	-242.52
T8:	-1583.94	-226.28
T9:	-1529.64	-211.11
T10:	-1597.57	-193.68
T11:	-1591.12	-164.88
T12:	-1587.12	-182.00

Ο.Τ.19	X	Y
T1:	-1656.02	-147.22
T2:	-1650.29	-182.63
T3:	-1655.45	-188.98
T4:	-1661.72	-188.07
T5:	-1664.48	-186.38
T6:	-1658.00	-146.89
T7:	-1666.32	-185.26
T8:	-1658.04	-134.75

ΑΡΙΘΜΟΣ ΙΔΙΟΚΤΗΣΙΑΣ	ΟΝΟΜΑΤΕΠΩΝΥΜΟ ΦΑΝΟΜΕΝΩΝ ΙΔΙΟΚΤΗΤΩΝ
1	ΚΩΝΣΤΑΝΤΙΝΙΔΗΣ ΘΕΟΔΩΡΟΣ
2	ΚΩΝΣΤΑΝΤΙΝΙΔΗΣ ΘΕΟΔΙΛΟΣ
3	ΣΟΡΩΝΙΔΟΗΣ ΧΡΗΣΤΟΣ
4 - 5 - 6	ΛΕΒΟΣΟΠΟΥΛΟΣ ΝΙΚΟΛΑΟΣ
7	ΒΑΡΥΤΙΜΙΔΟΥ ΣΤΑΥΡΟΥΛΑ
8	ΠΙΠΠΑΔΟΠΟΥΛΟΣ ΜΕΛΕΤΙΟΣ
9	ΒΟΛΟΓΙΑΝΝΙΔΗΣ ΔΗΜΗΤΡΙΟΣ ΒΟΛΟΓΙΑΝΝΙΔΟΥ ΜΑΡΘΑ
10	ΚΩΝΣΤΑΝΤΙΝΙΔΗΣ ΜΕΛΕΤΙΟΣ
11	ΚΩΝΣΤΑΝΤΙΝΙΔΗΣ ΛΕΩΝΙΔΑΣ
12	ΠΕΤΡΙΔΗΣ ΙΩΑΝΝΗΣ ΣΙΔΗΡΟΠΟΥΛΟΣ ΠΑΥΛΟΣ
13	ΕΚΚΛΗΣΙΑΣΤΙΚΗ ΕΠΙΤΡΟΠΗ ΙΕΡΟΥ ΝΑΟΥ ΑΓ ΝΙΚΟΛΑΟΥ

ΕΘΝΙΚΟ ΤΥΠΟΓΡΑΦΕΙΟ
Για τεχνικούς λόγους στο σχεδίαγραμμα
φαίνεται μειωμένη κατά ποσοστό 3,1 %

ΔΗΜΟΣ ΘΕΡΜΗΣ

ΤΡΟΠΟΠΟΙΗΣΗ ΡΥΜΟΤΟΜΙΚΟΥ ΣΧΕΔΙΟΥ
ΟΙΚΙΣΜΟΥ ΤΡΙΑΔΙΟΥ ΔΗΜΟΥ ΘΕΡΜΗΣ

ΚΑΤΑΡΓΗΣΗ ΔΡΟΜΟΥ ΜΕΤΑΞΥ ΤΩΝ Ο.Τ. 21 ΚΑΙ ΑΥΤΟΥ ΠΟΥ ΠΕΡΙΛΑΜΒΑΝΕΙ ΤΑ ΟΙΚΟΠΕΔΑ ΥΠΓ ΑΡΙΘ. 108, 109 ΚΑΙ ΤΜΗΜΑ ΤΟΥ 110 ΚΑΙ ΕΝΟΠΟΙΗΣΗ ΤΟΥΣ ΣΕ Ο.Τ. 21

ΗΜΕΡΟΜΗΝΙΑ: ΜΑΡΤΙΟΣ 2004 ΚΛ: 1:500

ΤΟ ΠΑΡΟΝ ΑΝΑΡΤΗΘΗΚΕ ΣΤΟ ΔΗΜΟΤΙΚΟ ΚΑΤΑΣΤΗΜΑ ΤΗ ΧΡΟΝΙΚΗ ΠΕΡΙΟΔΟ ΑΠΟ 1-3-2004 ΕΩΣ ΚΑΙ 15-3-2004 ΚΑΙ ΣΥΝΟΔΕΥΕΙ ΤΗΝ ΥΠΓΑΡΙΘΜ. 22/2004 Α.Δ.Σ. ΔΗΜΟΥ ΘΕΡΜΗΣ.

ΘΕΩΡΗΘΗΚΕ ΣΤΙΣ 16-3-04

ΔΗΜΑΡΧΟΣ

ΠΙΠΠΑΔΟΠΟΥΛΟΣ ΘΕΟΔΩΡΟΣ

Αριθ. 8223 (4)

Αλλαγή χρήσης γης τμήματος του αριθμ. 1622α αγροτεμαχίου του αγροκτήματος Δ.Δ. Βρυττών Δήμου Έδεσσας Ν. Πέλλας, Εμβαδού 5000 τ.μ., για την κατασκευή εγκατάστασης ψυγείων, Διαλογητηρίου και τυποποιητηρίου αγροτικών προϊόντων.

Ο ΝΟΜΑΡΧΗΣ ΠΕΛΛΑΣ

Έχοντας υπόψη:

1. Τις διατάξεις του Π.Δ. 30/1996 (ΦΕΚ 21 Α/1996) "Κώδικας Νομαρχιακής Αυτ/σης",όπως τροποποιήθηκε και ισχύει.

2. Την με αριθμ. 100/25.8.2003 (ΦΕΚ 1742Β/26.11.2003) απόφαση του Ν.Σ. Πέλλας.

3. Την με αριθμ. 44942/31.12.2003 απόφαση Νομάρχη Πέλλας "περί ορισμού βοηθών Νομάρχη"

4. Τις διατάξεις του Ν. 1512/1985 (ΦΕΚ 4Α/1985) για τροποποίηση και συμπλήρωση Πολεοδομικών διατάξεων κ.λπ. και ειδικά το άρθρο 3 "περί καθορισμού χρήσεων παραχωρουμένων δημοτικών εκτάσεων".

5. Τις διατάξεις του άρθρου 29Α του Ν. 1558/1985 όπως αυτό προστέθηκε με το άρθρο 27 του Ν. 2081/1992 (ΦΕΚ 154Α).

6. Το από 17 Ιουλίου 1923 Ν.Δ. "περί σχεδίων πόλεων, κωμών και οικισμών του Κράτους κ.λπ." όπως ισχύει σήμερα.

7. Την με αριθμ. 135/2002 απόφαση Δημοτικού Συμβουλίου Έδεσσας.

8. Το με αριθμ. 3378/8.7.2003 έγγραφο της Γεν. Δ/νσης Περιφέρειας - Δ/νσης Γεωργικής Ανάπτυξης.

9. Το Φ.9.3/2060/18.4.2003 έγγραφο της Δ/νσης Τουρισμού.

10. Το με αριθ. 1608/14.3.2003 έγγραφο του Τμήματος Τοπογραφήσεων και Κτηματολογίου Έδεσσας.

11. Το με αριθ. 2341/12.5.2003 έγγραφο της ΙΖ' Εφορείας Προϊστορικών και Κλασσικών Αρχαιοτήτων.

12. Το με αριθμ. 3430/19.9.2003 έγγραφο του Δασαρχείου Έδεσσας της Δ/νσης Δασών Πέλλας.

13. Το με αριθμ. 23431/24.7.2003 έγγραφο του Τμήματος Υγείας της Δ/νσης Υγείας Πρόνοιας.

14. Το με αριθμ. 32659/26.9.2003 έγγραφο της Δ/νσης Γεωργίας Έδεσσας.

15. Το με αριθ. Δ.Υ. /28.7.2003 έγγραφο του Τμήματος Προγραμματισμού της Δ/νσης Γεωργίας Έδεσσας.

16. Το με αριθμ. 21271/24.6.2003 έγγραφο του Τμήματος Τοπογραφήσεων και Κτηματολογίου Έδεσσας.

17. Το με αριθμ. 2495/1.8.2003 έγγραφο της 11ης Εφορείας Βυζαντινών Αρχαιοτήτων.

18. Το με αριθμ. 29275/2.9.2003 έγγραφο του Τμήματος Πολιτικής Γης της Δ/νσης Γεωργίας.

19. Το με αριθμ. 23369/03/9.2.2004 έγγραφο του Τμήματος Πολεοδομίας Έδεσσας της Δ/νσης Πολεοδομικού Σχεδιασμού - Οικισμού και Χωροταξίας.

20. Το τοπογραφικό διάγραμμα έκτασης γηπέδου αγροτεμαχίου Βρυττών Ν. Πέλλας σε κλίμακα 1:1000, αποφασίζουμε:

Καθορίζουμε την χρήση γης του γηπέδου με στοιχεία Α-Β-Γ-Δ-Α, εμβαδού 5000 τ.μ. που αποτελεί τμήμα του με αριθμό 1622α αγροτεμαχίου αγροκτήματος Δ.Δ. Βρυττών Δήμου Έδεσσας, Ν. Πέλλας, όπως αυτό απεικονίζεται στο συνημμένο στην παρούσα απόφαση τοπογραφικό διάγραμμα με κλίμακα 1:1000 που θεωρήθηκε από τον Αναπληρωτή Δ/ντή της Δ/νσης Πολεοδομικού Σχεδιασμού-Οικισμού και Χωροταξίας Ν.Α. Πέλλας με την από 21 Απριλίου 2004 πράξη, σαν χώρο για την κατασκευή εγκατάστασης ψυγείων, διαλογητηρίου και τυποποιητηρίου αγροτικών προϊόντων.

Η απόφαση αυτή δεν απαλλάσσει τον ενδιαφερόμενο από την υποχρέωση λήψης των σχετικών αδειών.

Η απόφαση αυτή με το τοπογραφικό διάγραμμα να δημοσιευθεί στην Εφημερίδα της Κυβερνήσεως.

Έδεσσα, 21 Απριλίου 2004

Ο Νομάρχης κ.α.α.
Ο Βοηθός Νομάρχη
ΔΗΜ. ΦΑΡΜΟΥΖΗΣ


ΤΟΠΟΓΡΑΦΙΚΟ ΔΙΑΓΡΑΜΜΑ
ΑΓΡΟΚΤΗΜΑΤΟΣ ΒΡΥΤΤΩΝ
ΚΛΙΜΑΚΑ 1:1000
ΥΠΕΥΘΥΝΗ ΔΗΛΩΣΗ Ν 651/77
ΤΟ ΤΜΗΜΑ ΜΕ ΤΗ ΣΥΜΒΕΙΑ(Α,Β,Γ,Δ,Α) ΕΜΒΑΛΟΥ 5000 τ.μ
ΤΟΥ ΥΠ'ΑΡΙΘΜΩΝ 1622 α ΧΕΡΣΟΝΗΣΟΥ ΣΥΜΠΛΗΡΩΜΑΤΙΚΗΣ
ΔΑΝΕΙΜΟΣ 1964 ΣΤΟ ΑΓΡΟΚΤΗΜΑ ΒΡΥΤΤΩΝ Ν.ΠΕΛΛΑΣ
ΕΝΩΝ ΑΡΤΙΟ ΚΑΙ ΠΡΟΟΡΙΣΜΕΝΟ ΣΥΜΦΩΝΑ ΜΕ ΤΟ ΙΣΧΥΟΝΤΕΣ
ΠΟΛΕΟΔΟΜΙΚΕΣ ΔΙΑΤΑΞΕΙΣ
ΤΟ ΔΙΑΓΡΑΜΜΑ ΑΥΤΟ ΣΥΝΟΔΕΥΕΙ ΤΗΝ ΑΠΟΦΑΣΗ
ΤΟΥ ΝΟΜΑΡΧΗ ΠΕΛΛΑΣ ΜΕ ΑΡΙΘΜ.8223/ 21-4-2004
ΠΟΥ ΑΦΟΡΑ ΤΗΝ ΑΛΛΑΓΗ ΧΡΗΣΗΣ ΓΗΣ ΤΜΗΜΑΤΟΣ
ΤΟΥ ΑΡΙΘΜ. 1622 α ΑΓΡΟΤΕΜΑΧΙΟΥ ΤΟΥ ΑΓΡΟΚΤΗΜΑΤΟΣ
Δ.Δ.ΒΡΥΤΤΩΝ ΔΗΜΟΥ ΕΔΕΣΣΑΣ Ν.ΠΕΛΛΑΣ ΓΙΑ ΤΗΝ ΚΑΤΑΣΚΕΥΗ
ΨΥΤΕΙΩΝ ΔΙΑΛΟΙΠΗΡΟΥ ΚΑΙ ΤΥΠΟΙΟΙΗΠΡΙΟΥ ΑΓΡΟΤΙΚΩΝ ΠΡΟΙΟΝΤΩΝ
ΕΔΕΣΣΑ-14 ΑΠΡΙΛΙΟΥ 2004
ΘΕΩΡΗΘΗΚΕ:
Η ΣΥΝΤΑΞΑΣΑ
Ο ΑΝΩΤ. Δ/ΝΤΗΣ Δ/ΝΗΣΗΣ ΠΟΛΕΟΔΟΜΙΚΟΥ ΣΧΕΔΙΑΣΜΟΥ - ΟΙΚΙΣΜΟΥ & ΧΩΡΟΤΑΞΙΑΣ
ΓΑΛΑΝΗΣ ΑΠΟΚΑΤΑΝΑΛΩΤΟΥ
ΕΡΓ. ΜΕ Α' Β
ΒΕΟΧΑΡΗΣ
ΑΡΧ. ΜΗΧ/ΚΟΣ ΜΕ Α' Β