04006000907040008

# ΕΦΗΜΕΡΙΣ ΤΗΣ ΚΥΒΕΡΝΗΣΕΩΣ

## ΤΗΣ ΕΛΛΗΝΙΚΗΣ ΔΗΜΟΚΡΑΤΙΑΣ

ΤΕΥΧΟΣ ΤΕΤΑΡΤΟ **Αρ. Φύλλου 600**

9 Ιουλίου 2004

ΠΕΡΙΕΧΟΜΕΝΑ

**ΑΠΟΦΑΣΕΙΣ**

Καθορισμός χρήσης παραχωρούμενου ακινήτου στο Αγρ/μα Ομαλής, Ν. Κοζάνης ..... 1

Καθορισμός ορίων αιγιαλού-παραλίας στη θέση Σαμιάδες (Κυπάρισσος) του Δ.Δ. Αλίκων του Δήμου Οιτύλου του Νομού Λακωνίας (έμπροσθεν της φερόμενης ιδιοκτησίας Σταυρούλας Αναστασάκου-Βαρβαρέσσου και Ιωάννη Αναστασάκου) ..... 2

## ΑΠΟΦΑΣΕΙΣ

Αριθ. 10477 (1)

Καθορισμός χρήσης παραχωρούμενου ακινήτου στο Αγρ/μα Ομαλής, Ν. Κοζάνης.

Ο ΝΟΜΑΡΧΗΣ ΚΟΖΑΝΗΣ

Έχοντας υπόψη:

1. Το Ν. 1512/11.1.1985 (ΦΕΚ 4Α ) για την τροποποίηση και συμπλήρωση πολεοδομικών διατάξεων κ.λ.π. κι ειδικότερα το άρθρο 3 παρ. 1 αυτού.

2. Το Ν. 1337/12.3.1983 (ΦΕΚ 33Δ/14.3.1983) για την επέκταση πολεοδομικών σχεδίων.

3. Το Ν. 360/1976 για την χωροταξία και το περιβάλλον.

4. Το Ν. 1032/1980 για την σύσταση του Υπουργείο Χωροταξίας και Περιβάλλοντος.

5. Την αριθμ 102/2003 απόφαση Δημοτικού Συμβουλίου του Δήμου Τσοτυλίου.

6. Το αριθμ. 2226/7.8.2003 γνωμοδότηση για προσδιορισμό χρήσης γης βάσει του άρθρου 3 Ν. 1512/1985 η οποία εξεδόθη από την Δ/νση Πολεοδομίας και Περιβάλλοντος Κοζάνης.

7. Το α) Ν. 2218/13.6.1994 (ΦΕΚ 90 Α/13.6.1994) «περί ίδρυσης Νομαρχιακής Αυτ/σης , τροποποίησης κ.λ.π.» όπως συμπληρώθηκε με το Ν. 2240/15.9.1994 (ΦΕΚ 153 Α/15.9.1994).

8. Το αρ 124332/16.12.1997 έγγραφο του Υπουργείου Γεωργίας (Τμήμα Γ και Κ Αποκ/σης).

9. Το γεγονός ότι δεν προκαλεί δαπάνη η υπόψη παραχώρηση σε βάρος του προϋπολογισμού του οικείου Ο.Τ.Α. 10 Τις διατάξεις του Ν.2503/97 άρθρο 10 παρ 8, αποφασίζουμε:

Καθορίζουμε σαν χρήση γης τη λειτουργία που γενικά εξυπηρετεί την εγκατάσταση κτηνοτροφικών εκμεταλλεύσεων και δραστηριοτήτων από τον Κελίδη Σάββα του Γεωργίου στο υπ' όψη τεμάχιο με στοιχεία Α-Β-Γ-Δ-Ε-Α. έκτασης 5000 τμ το οποίο εμπίπτει στο αριθμ. 217 χερσολείβαδο κοινό (βοσκή ορεινή) της Οριστικής Διανομής αγροκτήματος Ομαλής έτους 1938 όπως αυτό απεικονίζεται στο αναπόσπαστο με την παρούσα θεωρημένο τοπογραφικό διάγραμμα που μας έστειλε το τμήμα Τοπογραφικής Κοζάνης με το αριθμ. 1055/3.6.2003.

Η απόφαση αυτή να δημοσιευθεί στην Εφημερίδα της Κυβερνήσεως.

Κοζάνη, 16 Ιουνίου 2004

Ο Νομάρχης
ΙΟΡΔΑΝΗΣ ΑΝΔΡΕΑΔΗΣ

ΕΛΛΗΝΙΚΗ ΔΗΜΟΚΡΑΤΙΑ
ΠΕΡΙΦΕΡΕΙΑ ΔΥΤΙΚΗΣ ΜΑΚΕΔΟΝΙΑΣ
ΝΟΜΟΣ ΚΟΖΑΝΗΣ
ΝΟΜΑΡΧΙΑΚΗ ΑΥΤΟΔΙΟΙΚΗΣΗ ΚΟΖΑΝΗΣ
ΤΜΗΜΑ ΤΟΠΟΓΡΑΦΙΚΗΣ

ΕΘΝΙΚΟ ΤΥΠΟΓΡΑΦΕΙΟ
Για τεχνικούς λόγους στο σχεδιάγραμμα έγινε σμίκρυνση κατά ποσοστό 78 %

ΟΜΑΛΗ ΚΟΖΑΝΗΣ
ΔΙΑΝΟΜΗ 1938

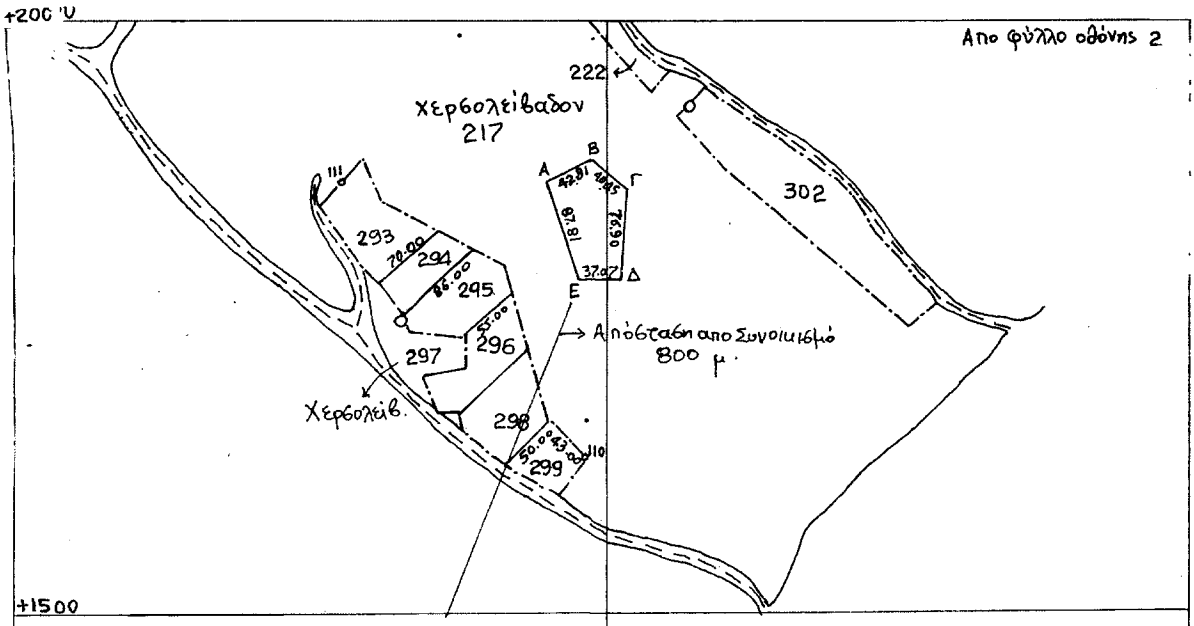


ΥΠΟΜΝΗΜΑ

| Αριθ. Τεμ. | Έκταση | Ιδιοκτήτης |
|---|---|---|
| Α-Β-Γ-Δ-Ε-Α. | 5.000 | Έκταση που εμπίπτει στο 217 Χερβολείβαδο Κοινό (βοσκή ορεινή) της Διανομής έτους 1938 και ζητά ο Κελίδης Σάββας του Γεωργίου για ανέγερση σταυλίων εγκαταστάσεων. |

ΘΕΩΡΗΘΗΚΕ
ΚΟΖΑΝΗ 3-6-2003
Ο ΠΡΟΪΣΤΑΜΕΝΟΣ ΤΗΣ ΥΠΗΡΕΣΙΑΣ

ΝΙΚΟΛΑΟΣ Κ. ΒΟΥΧΑΡΑΣ

+1000

-500 0 +500

Λευκόβρυση 3-6-2003
Ε. Παπαδημοπούλου

ΚΛΙΜΑΞ 1:5000

Αριθ. 8887 (2)

Καθορισμός ορίων αιγιαλού-παραλίας στη θέση Σαμιάδες (Κυπάρισσος) του Δ.Δ. Αλίκων του Δήμου Οιτύλου του Νομού Λακωνίας (έμπροσθεν της φερόμενης ιδιοκτησίας Σταυρούλας Αναστασάκου-Βαρβαρέσσου και Ιωάννη Αναστασάκου).

Η ΓΕΝΙΚΗ ΓΡΑΜΜΑΤΕΑΣ ΠΕΡΙΦΕΡΕΙΑΣ ΠΕΛΟΠΟΝΝΗΣΟΥ

Έχοντας υπόψη:

1. Τις διατάξεις του Ν. 2971/2001 (ΦΕΚ 285/τ.Α΄/198.12.2001) «Περί αιγιαλού και παραλίας».

2. Τις διατάξεις του Ν.Δ. 439/70 «Περί συμπληρώσεως των διατάξεων περί αιγιαλού».

3. Τις διατάξεις του Ν. 3200/1955 «Περί διοικητικής αποκέντρωσης» όπως αυτές τροποποιήθηκαν και ισχύουν σήμερα με τα ΝΔ. 532/1970, Β.Δ. 704/1970, Β.Δ. 705/1970, Β.Δ. 192/1972, Π.Δ. 71/1984, Π.Δ.347/1986, Ν.2026/1992, και Π.Δ. 97/1993.

4. Τις διατάξεις του άρθρου 19 παρ. 5 του Ν. 2344/1995, του άρθρου 52 παρ.6 Ν. 2218/1994, του άρθρου 4 παρ. 7 του Ν. 2240/1994, δυ νάμει των οποίων, αρμοδιότητες του Υπουργείου Οικονομικών ,που είχαν μεταβιβασθεί στους Νομάρχες, ανήκουν στον Περιφ/κό Δ/ντή, σε συνδυασμό με αυτές του άρθρου 14 παρ. 2 του Ν. 2399/1996, με τις οποίες προβλέπεται η κατάργηση των θέσεων των Περιφ/κών Δ/ντών, οι αρμοδιότητες πλέον του οποίου περιήλθαν στο Γενικό Γραμματέα της Περιφέρειας και ασκούνται από τον Αναπληρωτή Περιφ/κό Δ/ντή.

5. Τις διατάξεις του τετάρτου εδαφίου της παρ. 2 του άρθρου 1 και της παρ. 6 του ίδιου άρθρου του Ν. 2503/ 1997 «Διοίκηση, Οργάνωση, Στελέχωση της Περιφέρειας, Ρύθμιση θεμάτων για την Τοπική Αυτοδιοίκηση και άλλες διατάξεις» (ΦΕΚ 107 Α΄), σύμφωνα με τις οποίοες οι Περιφερειακές Υπηρεσίες του Υπουργείου Οικονομικών, που συγκροτούσαν την Περιφερειακή Διοίκηση του Νομού ή της Νομαρχίας, δεν υπήχθησαν στην ενιαία οργανική μονάδα της Περιφέρειας, ούτε καταργήθηκαν, αλλά αποτελούν από 1.9.1997, Υπηρεσίες του Υπουργείου Οικονομικών.

6. Το υπ' αριθ. 28979/31.7.1997 έγγραφο του Υπουργείου Εσωτερικών, Δημ. Διοίκησης και Αποκέντρωσης, σύμφωνα με το οποίο οι αρμοδιότητες του Γενικού Γραμματέα της Περιφέρειας σε θέματα Υπηρεσιών του Υπουργείου Οικονομικών, μεταφέρονται από 1.9.1997 στον Υπουργό των Οικονομικών.

7. Την υπ' αριθ. 14650/Δ10685/17.3.2004 (ΦΕΚ 519 Β΄/17.3.2004) κοινή απόφαση του Πρωθυπουργού και του Υπουργού Οικονομικών, «περί καθορισμού αρμοδιοτήτων των Υφυπουργών Οικ/μίας & Οικ/κών».

8. Την διάταξη του άρθρου 46 παρ. 21 του Ν. Ν. 8220/2004 (ΦΕΚ 15/28.1.2004) «Μέτρα Αναπτυξιακής και Κοινωνικής Πολιτικής - αντικειμενικοποίηση του φορολογικού ελέγχου και άλλες διατάξεις».

9. Την υπ' αριθ. 1030067/796/Α0006/7.4.2004 Εγκύκλιο του Υπουργείου Οικ/μίας & Οικ/κών Δ/νση Οργάνωσης.

10. Την από 14.11.2003 έκθεση της Επιτροπής καθορισμού των ορίων αιγιαλού-παραλίας θέση «Σαμιάδες (Κυπάρισσος)» του Δ.Δ. Αλίκων του Δήμου Οιτύλου του Νομού Λακωνίας (έμπροσθεν φερόμενης ιδιοκτησίας Σταυρούλας Αναστασάκου-Βαρβαρέσου και Ιωάννη Αναστασάκου) και το από Μάρτιος 2003 διάγραμμα του Πολιτικού Μηχ/κού Παναγιώτη Κοττέα, σε κλίμακα 1:500, σε μια πινακίδα, το οποίο έχει θεωρηθεί από την Αγρ. Τοπ/φο Μηχ/κό Κτηματικής Υπηρεσίας Ν. Λακωνίας Περδικογιάννη Ευφροσύνη την 28.5.2003.

11. Το υπ' αριθ. 544.5/55/03/αρ.σχετ. 64/19.1.2004 έγγραφο του Γενικού Επιτελείου Ναυτικού, αποφασίζουμε:

Επικυρώνουμε την από 14.11.2003 έκθεση της Επιτροπής καθορισμού ορίων αιγιαλού-παραλίας στη θέση «Σαμιάδες (Κυπάρισσος)» του Δ.Δ. Αλίκων του Δήμου Οιτύλου του Νομού Λακωνίας, και το από Μάρτιος 2003 διάγραμμα του Πολιτικού Μηχ/κού Παναγιώτη Κοττέα, σε κλίμακα 1:500, σε μια πινακίδα, το οποίο έχει θεωρηθεί από την Αγρ. Τοπ/φο Μηχ/κό της Κτηματικής Υπηρεσίας Ν. Λακωνίας Περδικογιάννη Ευφροσύνη την 28.5.2003.

Στο τοπογραφικό αυτό διάγραμμα καθορίστηκε η οριογραμμή του αιγιαλού με συνεχή κόκκινη πολυγωνική γραμμή, με στοιχεία Α-1-2-3-..... 9-10.

Η οριογραμμή της παραλίας καθορίσθηκε με κίτρινη συνεχή πολυγωνική γραμμή με τα στοιχεία Α΄-1΄-2΄-3΄-...9΄-10, της οποία οι κορυφές εξασφαλίζονται δια παραλλήλου μεταθέσεως της ερυθράς πολυγωνικής γραμμής του αιγιαλού κατά δέκα (10) μέτρα.

Στη ζώνη της παραλίας δεν υπάρχουν κτίσματα.

Η απόφαση αυτή να δημοσιευθεί μαζί με την έκθεση της Επιτροπής και το τοπογραφικό διάγραμμα στην Εφημερίδα της Κυβερνήσεως.

Τρίπολη, 7 Ιουνίου 2004

Η Γενική Γραμματέας Περιφέρειας
ΑΓΓΕΛΑ ΑΒΟΥΡΗ

---

ΕΚΘΕΣΗ ΕΠΙΤΡΟΠΗΣ

Καθορισμού των ορίων αιγιαλού-παραλίας του νόμου 2971/2001 στη θέση «Σαμιάδες (Κυπάρισσος) του Δ.Δ. Αλίκων του Δήμου Οιτύλου του Ν. Λακωνίας (έμπροσθεν της φερόμενης ιδιοκτησίας Σταυρούλας Αναστασάκου-Βαρβαρέσου και Ιωάννη Αναστασάκου).

Οι κάτωθι υπογεγραμμένοι:

1) Βλαχάκος Κων/νος, Προϊστάμενοςτης Κτηματικής Υπηρεσίας.

2) Περδικογιάννη Ευφροσύνη, Τοπ/φος Μηχ/κός, υπάλληλος της Κτηματικής Υπηρεσίας.

3) Σπυρόπουλος Νικόλαος, ανθυπασπιστής Υ/Χ Γυθείου.

4) Λιακάκος Δημήτρος Πολ. Μηχανικός αναπληρωτής Προϊστάμενος του τμήματος Πολεοδομίας Χωρ/ξίας και Περ/ντος της Νομαρχιακής Αυτ/σης Λακωνίας.

5) Τον Αθανασούλη Ιωάννη, Πολιτικό Μηχανικό,της Δ/νσης ΠΕΧΩ Περφέρειας Πελ/σου.

αποτελούντες την επιτροπή καθορισμού των ορίων αιγιαλού δυνάμει του άρθρου 3 παρ. 1 του νόμου 2971/2001 όπως έχουν οριστεί με την υπ'αριθ 1711/9.4.2002 απόφαση της Προϊσταμένης της Οικοδομικής Επιθεώρησης Πελ/σου έχοντας υπ'όψν:

1) Την από 18.4.2003 αίτηση της Σταρούλας Αναστασάκου-Βαρβαρέσου και Ιωάννη Η. Αναστασάκου για καθορσμό αιγιαλού-παραλίας στη συγκεκρμένη θέση.

2) Το από Μάρτιο 2003 διάγραμμα του πολιτικού Μηχανικού Παναγιώτη Σπύρου Κοττέα, που έχει θεωρηθεί στις

28.5.2003 από την τοπ. Μηχ/κό της Κτηματικής Υπηρεσίας Ν. Λακωνίας, Περδικογιάννη Ευφροσύνη.

3) Τις διατάξεις του Ν.2971/2001 και την σχετική δικαστική και διοικητική Νομολογία.

4) Την εκ της επιτοπίου μεταβάσεως σχηματισθείσα αντίληψη ,περί του πλάτους της βρεχόμενης ζώνης της ξηράς και λοιπών συναφών στοιχείων ήτοι:

α) Περγραφή της μορφολογίας της περιοχής, τεχνικά έργα, κτίσματα.

β) Κατάσταση της ακτής

γ) Κατάσταση θαλάσσιου χώρου.

δ) Παλίρροια και θαλάσσια ρεύματα.

ε) Επικρατούσες καιρκές συνθήκες (διεύθυνση , ένταση και συχνότητα πνεόντων ανέμων, ύψος κύματος κ.λ.π.)

5) Το 544.5/818/2003 αρ. σχετ. 1018/9.9.2003 έγγραφο του ΓΕΝ με τις προτεινόμενες διορθώσεις, αποφασίζει:

Καθορίζει την οριογραμμή του αιγιαλού με κόκκινη συνεχή πολυγωνική γραμμή με τα σταχεία Α-1-2-3..... 9-10. Την οριογραμμή της παραλίας δια συνεχούς κίτρνης ττολυγωνικής γραμμής με τα στοιχεία Α΄-1΄-2΄-.... .9΄-10΄ της οποίας οι κορυφές εξασφαλίζονται δια παραλλήλου μεταθέσεως της ερυφάς πολυγωνικής γραμμής του αιγιαλού κατά δέκα (10) μέτρα. Στη ζώνη της παραλίας δεν υπάρχουν κτίσματα.

Σπάρτη, 14 Νοεμβρίου 2004

Η Επιτροπή
ΚΩΝΣΤΑΝΤΙΝΟΣ ΒΛΑΧΑΚΟΣ
ΕΥΦΡΟΣΥΝΗ ΠΕΡΔΙΚΟΓΙΑΝΝΗ
ΝΙΚΟΛΑΟΣ ΣΠΥΡΟΠΟΥΛΟΣ
ΔΗΜΗΤΡΗΣ ΛΙΑΚΑΚΟΣ
ΙΩΑΝΝΗΣ ΑΘΑΝΑΣΙΑΔΗΣ

ΔΗΜΟΤΙΚΗ ΟΔΟΣ
προς ΑΡΕΟΠΟΛΗ
προς ΒΑΘΕΙΑ
εμβ: 5030,00 μ²
εμβ: 503000 μ²
ΙΔΙΟΚΤΗΣΙΑ ΚΑΝΓ. ΑΝΑΣΤΑΣΗ ΑΝΑΣΤΑΣΑΚΟΥ
ΙΔΙΟΚΤΗΣΙΑ ΧΑΝΜ. ΚΥΡΙΑΚΟΥΛΗ ΑΝΑΣΤΑΣΑΚΟΥ
ΙΔΙΟΚΤΗΣΙΑ ΣΤΑΥΡΟΥΛΑΣ ΑΝΑΣΤΑΣΑΚΟΥ ΦΩΣ ΑΓΓΕΛΟΥ ΒΑΡΒΑΡΕΣΟΥ
ΙΔΙΟΚΤΗΣΙΑ ΙΩΑΝΝΗ Κ. ΑΝΑΣΤΑΣΑ
πρός ΚΥΠΑΡΙΣΣΟ
παλαιός κοινοτικός δρ
ΓΡΑΜΜΗ ΠΑΡΑΛΙΑΣ
ΓΡΑΜΜΗ ΔΙΓΙΑΛΟΥ

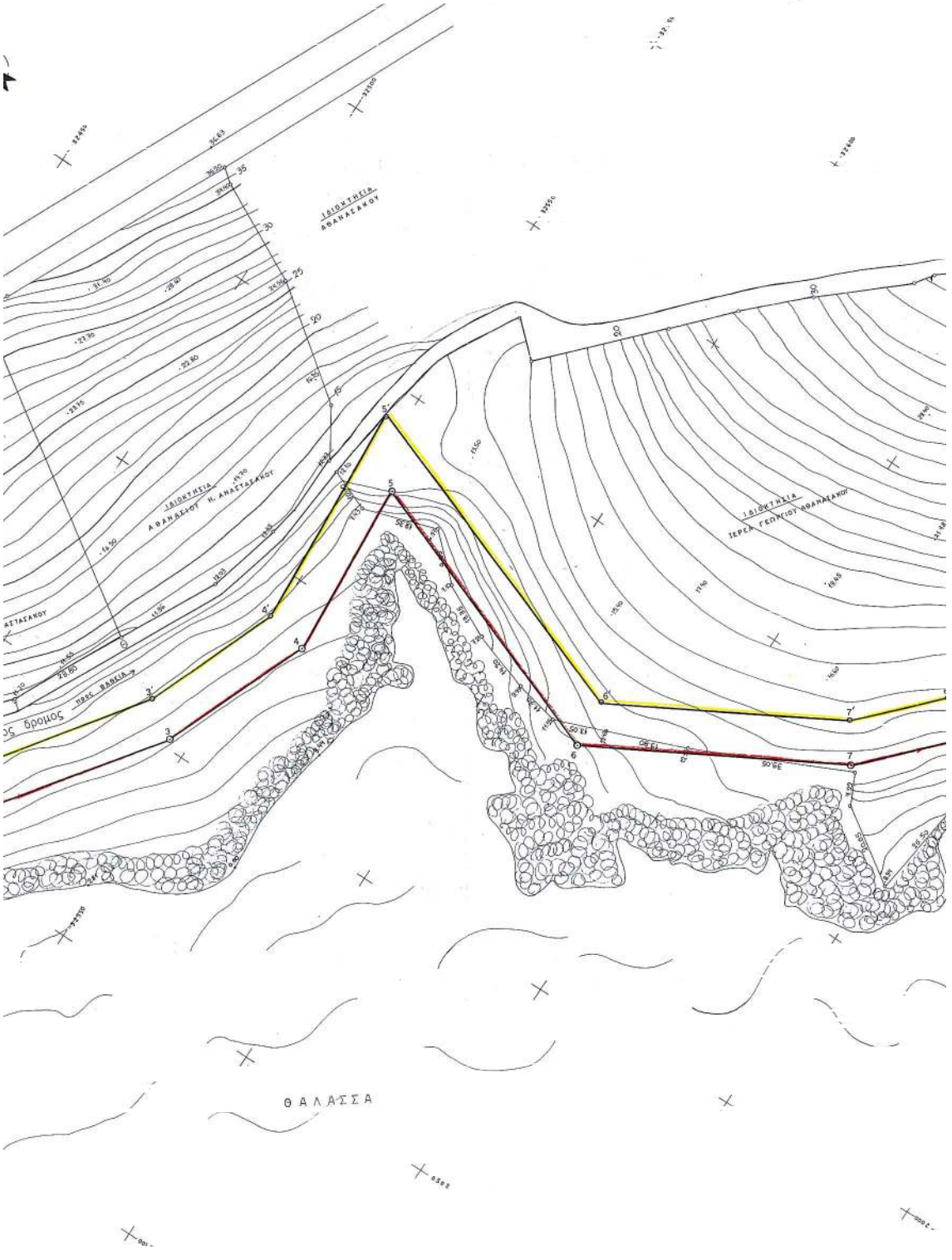
ΙΔΙΟΚΤΗΣΙΑ
ΑΘΑΝΑΣΑΚΟΥ
ΙΔΙΟΚΤΗΣΙΑ
ΑΘΑΝΑΣΙΟΥ Η. ΑΝΑΣΤΑΣΑΚΟΥ
ΙΔΙΟΚΤΗΣΙΑ
ΙΕΡΕΑ ΓΕΩΡΓΙΟΥ ΑΘΑΝΑΣΑΚΟΥ
ΔΕΤΑΣΑΚΟΥ
ΠΡΟΣ ΒΑΒΕΙΑ
ΘΑΛΑΣΣΑ

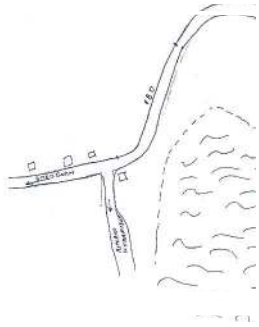

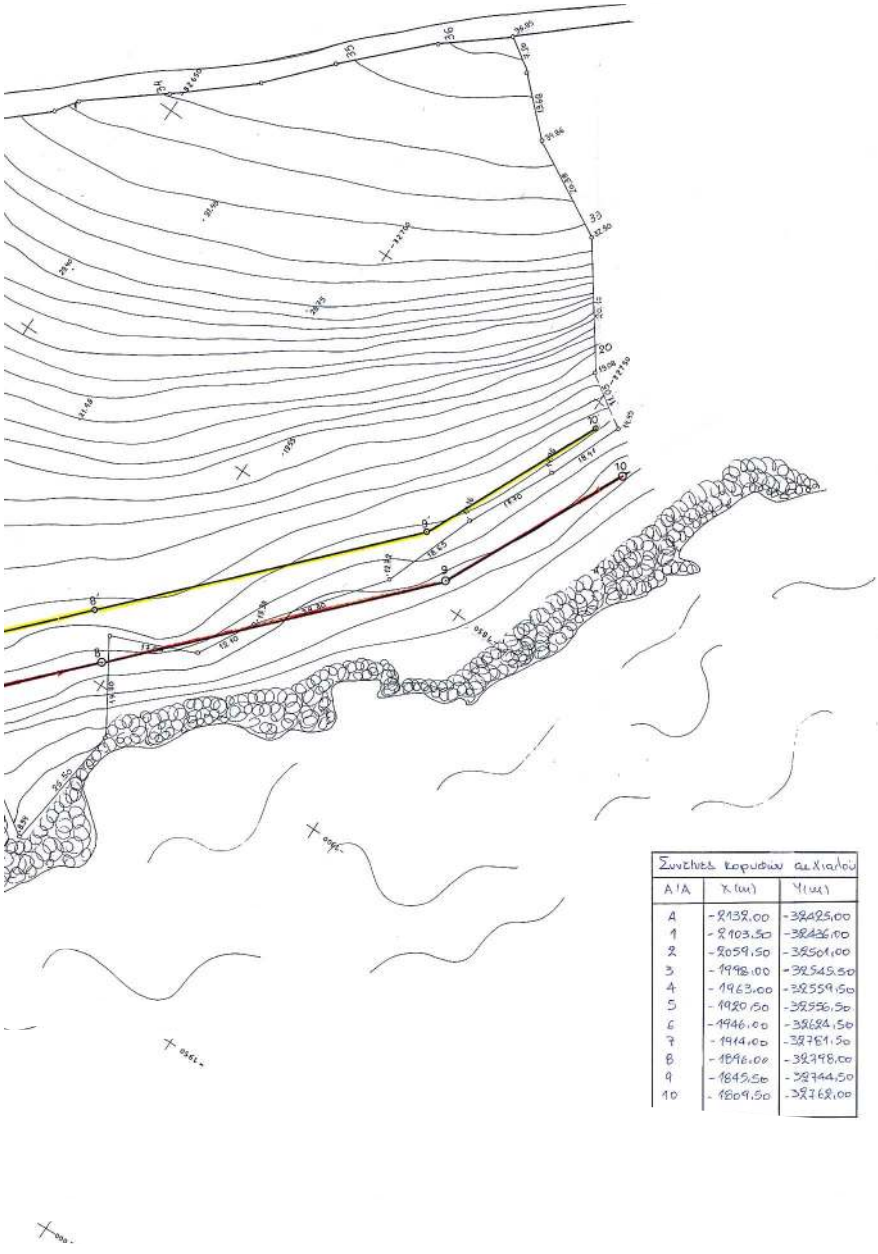

ΟΔΟΙΠΟΡΙΚΟ Σ.Κ

| ΣΥΝΤΕΤΑΓΜΕΝΕΣ ΣΗΜΕΙΩΝ ΓΡΑΜΜΗΣ ΑΙΓΙΑΛΟΥ | | |
|---|---|---|
| Α/Α | X | Y |
| 1 | -2133,30 | -922,50 |
| 2 | -2103,20 | -436,50 |
| 3 | -2059,70 | -22500,70 |
| 4 | -1997,80 | -32545,00 |
| 5 | -1963,00 | -32559,10 |
| 6 | -1921,00 | -32557,00 |
| 7 | -1896,20 | -32625,20 |
| 8 | -1914,70 | -32680,60 |
| 9 | -1846,60 | -32744,50 |
| 10 | -1810,00 | -32761,80 |

| Συντεταγμένες κορυφών αιγιαλού | | |
|---|---|---|
| Α/Α | X(m) | Y(m) |
| Α | -2132,00 | -32425,00 |
| 1 | -2103,50 | -32436,00 |
| 2 | -2059,50 | -32501,00 |
| 3 | -1998,00 | -32545,50 |
| 4 | -1963,00 | -32559,50 |
| 5 | -1920,50 | -32556,50 |
| 6 | -1946,00 | -32684,50 |
| 7 | -1914,00 | -32781,50 |
| 8 | -1896,00 | -32798,00 |
| 9 | -1845,50 | -32744,50 |
| 10 | -1809,50 | -32762,00 |

**Δ (ΤΡΙΓΩΝΟΜΕΤΡΙΚΑ Ε**

1. Δ ΚΟΥΜΠΟΣ Γ.Υ.Σ.
2. Δ ΚΟΡΦΕΣ Γ.Υ.Σ.
3. Δ ΣΚΟΥΡΚΑ Γ.Υ.Σ.

* ΚΕΝΤΡΟ Φ

**Δ (ΤΡΙΓΩΝΟΜΕΤΡΙΚΟ Ν**

Δ οριο Ιερεα Γ. Αθανασακου

**ΕΜΒΑΔΟΝ** αγροτεμαχιου (
**ΕΜΒΑΔΟΝ** αγροτεμαχιου (

**ΟΡΟΙ ΔΟΜΗΣΗΣ**

Φ.Ε.Κ 1218ᵇ/93
ΚΑΛΥΨΗ : 7%
Σ.Δ. : 0.1
Αριθμος οροφων : 2
Μεγιστο υψος : 7.50μ

**ΔΗΛΩΣΗ Ν. 651/77**

Δηλωνω υπευθυνα οτι τα ο
(Α.Ζ.Η.Θ.Ι.Α.) αντιστοιχα , εκτα
σχεδιου και εκτος ζωνης
"Αρεοπολεως – Θαυειας" , συμφ
περιοχης , ειναι αρτια και οικο

**ΒΕΒΑΙΩΣΗ**

Ο Δημαρχος ΟΙΤΥΛΟΥ , Νομοι
ο δρομος που περνα απο τ
και Ιωαννη Αναστασακου , ειναι
ελαχιστο πλατος 5,50 μ σε ολο

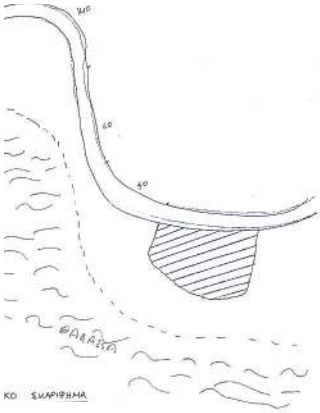


ΑΠΟΣΠΑΣΜΑ ΑΠΟ ΤΟ ΦΥΛΛΟ: Π.Υ.Σ
1:5000 ΜΕ ΑΡΙΘΜΟ 8302.3.

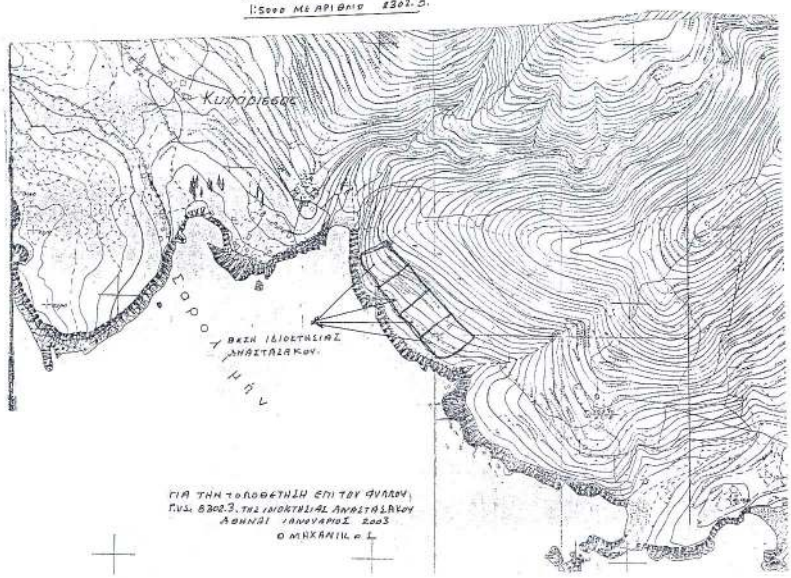


| ΣΥΝΤΕΤΑΓΜΕΝΕΣ ΣΗΜΕΙΩΝ ΓΡΑΜΜΗΣ ΠΑΡΑΛΙΑΣ | | |
|---|---|---|
| Α/Α | X | Y |
| 1' | -2129,70 | -32415,00 |
| 2' | -2096,50 | -32428,50 |
| 3' | -2052,70 | -32493,00 |
| 4' | -1193,50 | -32536,70 |
| 5' | -1961,90 | -32549,00 |
| 6' | -1908,00 | -32546,00 |
| 7' | -1935,50 | -32623,70 |
| 8' | -1906,00 | -32675,40 |
| 9' | -1846,20 | -32744,30 |
| 10' | -1806,70 | -32751,80 |

ΣΥΝΟΔΕΥΕΙ ΤΗΝ ΧΗΦ 14-11-03 ΕΚΘΕΣΗ ΤΗΣ ΕΠΙΤΡΟΠΗΣ ΤΟΥ Ν 8971/01 ΑΡΘΡΟΥ 3 § 1.
— ΑΜΙΓΩΣ — ΠΑΡΑΚΤΙΑ
ΣΗΦΑΣΤΗ 14-11-03
Η ΠΡΟΕΔΡΟΣ

ΔΗΜΟΚΡΑΤΙΑ ΕΛΛΗΝΙΚΗ

Τα μέλη
α) ΔΕΡΜΑΚΟΓΛΑΝΗ ΕΥΦΡΟΣΥΝΗ ΤΟΠΟΓΡΑΦΟΣ ΜΗΧΑΝΙΚΟΣ
ΔΗΜΗΤΡΗΣ ΛΙΑΚΑΚΟΣ
β) ΤΟΠΟΓΡΑΦΟΣ ΜΗΧΑΝΙΚΟΣ Τ.Ε.
γ) Πολιτικός Μηχ/κός Τ.Ε.

4910 Β'

ΤΕΧΝΙΚΑ ΕΞΑΡΤΗΣΗΣ Γ.Υ.Σ.)

Γ.Υ.Σ. : X= - 9205,40 Y= - 29132,78 βαθρο=1,10
Γ.Υ.Σ. : X= + 644,63 Y= - 33644,20 βαθρο=1,10
Γ.Υ.Σ. : X= + 1078,23 Y= - 37185,09 βαθρο=1,10
ΡΟ Φ = 36° – 45' Λ = - 1,15 "

ΤΙΚΟ ΝΕΟ)

ασακου : X= - 1878.42 Y= - 32477,19 χρωμα σε μπεστον

| | | |
|---|---|---|
| ΤΕΧΝΙΚΟ ΓΡΑΦΕΙΟ ΜΕΛΕΤΩΝ | ΣΠΥΡΟΣ ΚΟΤΤΕΑΣ ΤΟΠΟΓΡΑΦΟΣ<br>ΠΑΝΑΓΙΩΤΗΣ ΚΟΤΤΕΑΣ ΠΟΛΙΤΙΚΟΣ ΜΗΧ. Τ.Ε | |
| ΕΡΓΟΔΟΤΗΣ : | ΣΤΑΥΡΟΥΛΑ ΑΝΑΣΤΑΣΑΚΟΥ<br>συζ. Α.ΒΑΡΒΑΡΕΣΟΥ<br>ΙΩΑΝΝΗΣ ΑΝΑΣΤΑΣΑΚΟΣ του ΗΛΙΑ | |
| ΕΡΓΟ : | ΑΠΟΤΥΠΩΣΗ ΚΑΘΟΡΙΣΜΟΥ ΑΙΓΑΛΟΥ ΚΑΙ ΠΑΡΑΛΙΑΣ | |
| ΘΕΣΗ : | Οικισμος : ΚΥΠΑΡΙΣΣΟΣ - "Σαμιάδες"<br>Δημος : ΟΙΤΥΛΟΥ - Ν. ΛΑΚΩΝΙΑΣ | |
| ΜΕΛΕΤΗΤΗΣ: | ΠΑΝΑΓΙΩΤΗΣ ΣΠ. ΚΟΤΤΕΑΣ<br>ΠΟΛΙΤΙΚΟΣ ΜΗΧΑΝΙΚΟΣ Τ.Ε | |
| ΘΕΜΑ : ΤΟΠΟΓΡΑΦΙΚΟ ΔΙΑΓΡΑΜΜΑ | | ΚΛΙΜΑΚΑ : 1:500<br>ΑΡΙΘΜΟΣ ΣΧΕΔΙΟΥ 1 |
| ΧΡΟΝΟΣ ΜΕΛΕΤΗΣ : | ΜΑΡΤΙΟΣ 2003 | |
| Ο ΜΕΛΕΤΗΤΗΣ | ΕΛΕΓΧΟΣ | |

ΠΑΝΑΓΙΩΤΗΣ ΣΠΥΡ. ΚΟΤΤΕΑΣ
ΠΤΥΧ. ΠΟΛΙΤ. ΜΗΧΑΝΙΚΟΣ
Α.Μ. 18145
ΕΛ. ΒΕΝΙΖΕΛΟΥ (ΟΘΩΝΟΣ) 194 & ΙΑΤΡΙΔΟΥ 87
ΤΗΛ.: 210 9945501 - 9574113 ΚΙΝ.: 6932 275173
ΑΦΜ: 035927014 - ΔΟΥ Β' ΚΑΛΛΙΘΕΑΣ

ΔΕΞΗΘΗΚΕ
Σεπτ. 2003
Ο ΔΗΜΑΡΧΟΣ
ΔΕΡΜΑΚΟΓΛΑΝΗ ΕΥΦΡΟΣΥΝΗ ΤΟΠΟΓΡΑΦΟΣ ΜΗΧΑΝΙΚΟΣ

ιαχιου (Α.Β.Γ.Δ.Ε.Ζ.Α) : **5.030,00μ²**
ιαχιου (Α.Ζ.Η.Θ.Ι.Α.) : **5.030,00μ²**

ι τα αγροτεμαχια υπο στοιχεια (Α.Β.Γ.Δ.Ε.Ζ.Α.) και
α . εκτασεως 5.030,00μ² εκαστο , βρισκονται εκτος
ζωνης και εχουν προσωπο σε Δημοτικη οδο
. συμφωνα με τους ισχυοντες ορους δομησης της
και οικοδομησιμα.

- Ο ΔΗΛΩΝ -

ΠΑΝΑΓΙΩΤΗΣ ΣΠΥΡ. ΚΟΤΤΕΑΣ
ΠΤΥΧ. ΠΟΛΙΤ. ΜΗΧΑΝΙΚΟΣ
Α.Μ. 18145
ΕΛ. ΒΕΝΙΖΕΛΟΥ (ΟΘΩΝΟΣ) 194 & ΙΑΤΡΙΔΟΥ 87
ΤΗΛ.: 210 9945501 - 9574113 ΚΙΝ.: 6932 275173
ΑΦΜ: 035927014 - ΔΟΥ Β' ΚΑΛΛΙΘΕΑΣ

Γ , Νομου Λακωνιας , Ανδρεακος Πετρος , βεβαιωνω οτι
ι απο τις ιδιοκτησιες των Σταυρουλας Αναστασακου
ου , ειναι χαρακτηρισμενος Δημοτικος δρομος και εχει
ι σε ολο το μηκος του .