04007662508040016

ΕΦΗΜΕΡΙΣ ΤΗΣ ΚΥΒΕΡΝΗΣΕΩΣ

ΤΗΣ ΕΛΛΗΝΙΚΗΣ ΔΗΜΟΚΡΑΤΙΑΣ

ΤΕΥΧΟΣ ΤΕΤΑΡΤΟ **Αρ. Φύλλου 766**

25 Αυγούστου 2004

ΑΠΟΦΑΣΕΙΣ

Αριθ. 20

Έγκριση Πολεοδομικής Μελέτης Αναθεώρησης - Επέκτασης οικισμού Καλπακίου*.

Ο ΝΟΜΑΡΧΗΣ ΙΩΑΝΝΙΝΩΝ

Έχοντας υπόψη:

1. Τις διατάξεις του Ν.Δ/τος της 17.7.1923 «περί σχεδίων πόλεων κ.λ.π» όπως μεταγενέστερα τροποποιήθηκαν και συμπληρώθηκαν.

2. Τις διατάξεις του Ν.1337/1983 (ΦΕΚ 33Α).

3. Τις διατάξεις του Π.Δ. της 20/30.8.1985 (ΦΕΚ 414 Α΄) «πολεοδόμηση και επέκταση οικισμών της χώρας μέχρι 2.000 κατοίκους και τροποποίηση του από 24.4.1985 Π.Δ/τος» (ΦΕΚ 181 Δ΄).

4. Τις διατάξεις του Π.Δ. 24.4/3.5.1985 (ΦΕΚ 181 Δ΄) όπως τροποποιήθηκε με το Π.Δ. 14/23.2.1989 (ΦΕΚ 133Δ).

5. Τις διατάξεις του άρθρου 12 του Ν. 651/1977.

6. Την υπ' αριθμ. 574/31.5.1990 απόφασή μας με την οποία καθορίστηκαν τα όρια και οι όροι δόμησης του οικισμού σύμφωνα με τις διατάξεις Π.Δ. της 24.4.1985 (ΦΕΚ 181 Δ΄).

7. Την αριθμ. 10347/13.7.1977 Απόφαση Νομάρχη έγκρισης Παλιού Ρ.Σ.

8. Τις διατάξεις του Ν.1577/1985 όπως τροποποιήθηκε με τους Ν.1647/1986 και 1772/1988.

9. Την υπ' αριθμ. 27/1990 γνωμοδότηση του Κοινοτικού Συμβουλίου Καλπακίου.

10. Την γνωμοδότηση του Συμβουλίου Χωροταξίας Οικισμού και Περιβάλλοντος του Ν. Ιωαννίνων που διατυπώθηκε με την αριθ. 29/9.11.1989 πράξη του.

11. Την 402/5.7.1990 Απόφαση μας που αφορά την εισφορά σε γη ιδιοκτησιών στο υπό Έγκριση Πολεοδομικό Σχέδιο αναθεώρησης - επέκτασης οικισμού Καλπακίου Ιωαννίνων.

12. Την Γ4δ/15883/1903/8.2.1988 απόφαση Υπουργού ΠΕ.ΧΩ.Δ.Ε. για κατάργηση δημοσίευσης διαγραμμάτων σε ΦΕΚ, αποφασίζουμε:

1. Εγκρίνουμε το ρυμοτομικό σχέδιο πολεοδόμησης και επέκτασης του οικισμού Καλπακίου Ιωαννίνων, σύμφωνα με τις διατάξεις του Π.Δ. της 24.4.1985 (ΦΕΚ 181 Δ΄) με καθορισμό των οικοδομήσιμων χώρων, οδών,πεζόδρομων, κοινοχρήστων χώρων, χώρων αθλοπαιδιών, Νηπιαγωγείο, Δημοτικό Σχολείο, Γυμνάσιο, λύκειο, Διοίκησης και Εκκλησίας, πολιτιστικές λειτουργίες, κοινοτικός ξενώνας, σταθμός λεωφορείων, Ιατρείο όπως φαίνεται στα πέντε (5) διαγράμματα σε κλίμακα 1:1000 που θεωρήθηκαν από την Προϊσταμένη του Τμ. Πολ. και Εφαρμογών Ιωαννίνων και τα οποία αναρτώνται ταυτόχρονα με την δημοσίευση σε ΦΕΚ αυτής της απόφασης στον πίνακα ανακοινώσεων του Τμ. Πολ. και Πολ. Εφαρμογών Ιωαννίνων.

2. Εγκρίνουμε όπως διατυπώνεται παρακάτω τον πολεοδομικό Κανονισμό του οικισμού Καλπακίου Ιωαννίνων ως εξής: .

α. Στους οικοδομήσιμους χώρους και των δύο τομέων καθορίζεται η χρήση γενικής κατοικίας όπως προσδιορίζεται με το άρθρο 3 του Π.Δ. της 23.2.1987 ΦΕΚ 166Δ΄/ 6.3.1987.

β. Στο πρόσωπο των οικοπέδων οικοδομημένων ή μη επιβάλλονται προκήπια με πλάτος όπως φαίνεται στα αντίστοιχα διαγράμματα.

3.Τα ελάχιστα όρια εμβαδού και προσώπου καθώς και οι λοιποί όροι και περιορισμοί δόμησης ορίζονται κατά τομείς ως εξής:

Τομέας Ι

α. Ελάχιστο πρόσωπο: δώδεκα (12) μ.

ελάχιστο εμβαδόν : τετρακόσια (400) τ. μ.

β. Κατά παρέκκλιση της προηγούμενης παραγράφου θεωρούνται άρτια και οικοδομήσιμα τα οικόπεδα εφόσον έχουν κατά την ημέρα δημοσίευσης της παρούσας απόφασης:

ελάχιστο πρόσωπο: οκτώ (8) μ.

ελάχιστο εμβαδόν: Διακόσια πενήντα (250) τ.μ.

γ. κάλυψη: εξήντα τοις εκατό (60%)

δ. Συντελεστής δόμησης: 0,80

ε. όροφοι δύο

στ. Το μέγιστο ύψος των κτιρίων ορίζεται οε 9,00μ.

Το παραπάνω ύψος προσαυξάνεται κατά 2 μ. με την υποχρεωτική επιβολή στέγης,με κλίση μέχρι 40%.

Τομέας ΙΙ

α. Ελάχιστο πρόσωπο: δέκα πέντε (15) μ.

* Αναδημοσιεύεται σύμφωνα με το άρθρο 13 παρ. 26 του Ν. 3212/2003 (ΦΕΚ 308/τ.Α΄/31.12.2003) επειδή είχε δημοσιευθεί στο ΦΕΚ 567/τ.Δ΄/16.10.1990 χωρίς τα σχεδιαγράμματα.

Ελάχιστο εμβαδόν: πεντακόσια (500) τ.μ.

β. Κατά παρέκκλιση της προηγούμενης παραγράφου θεωρούνται άρτια και Οικοδομήσιμα τα οικόπεδα εφόσον έχουν κατά την ημέρα δημοσίευσης της παρούσας απόφασης.

ελάχιστο πρόσωπο: δώδεκα (12)μ.

ελάχιστο εμβαδόν: τριακόσια(300) τ.μ.

γ. ποσοστό κάλυψης:σαράντα τοις εκατό 40%

δ. συντελεστής δόμησης:0,60.

ε. Το μέγιστο ύψος των κτιρίων ορίζεται σε 8,50 μ.

Το ύψος αυτό προσαυξάνεται κατά 2,0 μ. με υποχρεωτική επιβολή στέγης, με κλίση μέχρι 40%.

4. Επιπλέον των τιθεμένων ορίων παρεκκλίσεως για την αρτιότητα θεωρούνται κατά παρέκκλιση άρτια και οικοδομήσιμα τα οικόπεδα εφόσον έχουν τις προϋποθέσεις του άρθρου 25 του Ν.1337/1983.

5. Η στέγη των κτιρίων κατασκευάζεται μετά την ολοκλήρωση του φέροντος οργανισμού των κτιρίων και πριν από την συνέχιση των υπολοίπων εργασιών.

6. Κατά τα λοιπά ως προς τους όρους δόμησης ισχύει το Π.Δ. της 24/4/3.5.1985 όπως τροποποιήθηκε με το Π.Δ. της 14/23.2.1987 (ΦΕΚ 133 Δ΄).

7. Όλες οι ιδιοκτησίες συμμετέχουν στην δημιουργία των κοινοχρήστων και κοινοφελών χώρων με εισφορά γης σύμφωνα με τα ποσοστά του άρθρου 5 του Π.Δ/τος της 20/30.8.1985 (ΦΕΚ 414 Δ΄).

Από τις διατάξεις της απόφασης αυτής, δεν προκαλείται δαπάνη εις βάρος του κρατικού προϋπολογισμού και του Ο.Τ.Α.

Η ισχύς της παρούσας απόφασης αρχίζει από την δημοσίευσή της στην Εφημερίδα της Κυβερνήσεως.

Η απόφαση αυτή να δημοσιευθεί στην Εφημερίδα της Κυβερνήσεως.

Ιωάννινα, 6 Αυγούστου 1990

Ο Νομάρχης
ΕΥΑΓΓΕΛΟΣ ΧΑΡΑΛΑΜΠΙΔΗΣ


ΝΟΜΑΡΧΙΑ ΙΩΑΝΝΙΝΩΝ
ΓΡΑΦΕΙΟ ΤΟΠΟΓΡΑΦΙΚΗΣ
ΚΤΗΜΑΤΟΛΟΓΙΚΟ ΔΙΑΓΡΑΜΜΑ
(Αναδασμός)
Αγρόκτημα Δολιανών
ΚΧ
Αναδασμός Ελαφοτόπο
Ελληνικό DATUM
Εγκάρσια Μερκατορική Προβολή 3°
Κεντρικός Μεσημβρινός λ=-3° απ' Αθήνα
Ο περιμετρικός τετραγωνισμός του διαγράμματος
είναι της προβολής HATT του κέντρου φύλλου
με φ=39°45' και λ=-0°15' απ' Αθήνα
Κλίμακα 1:1000
Νομός
Κοινότητα
Μέθοδος σύνταξης
Χρόνος σύνταξης
Ανάδοχος μελέτης
Σύνταξη μελέτης

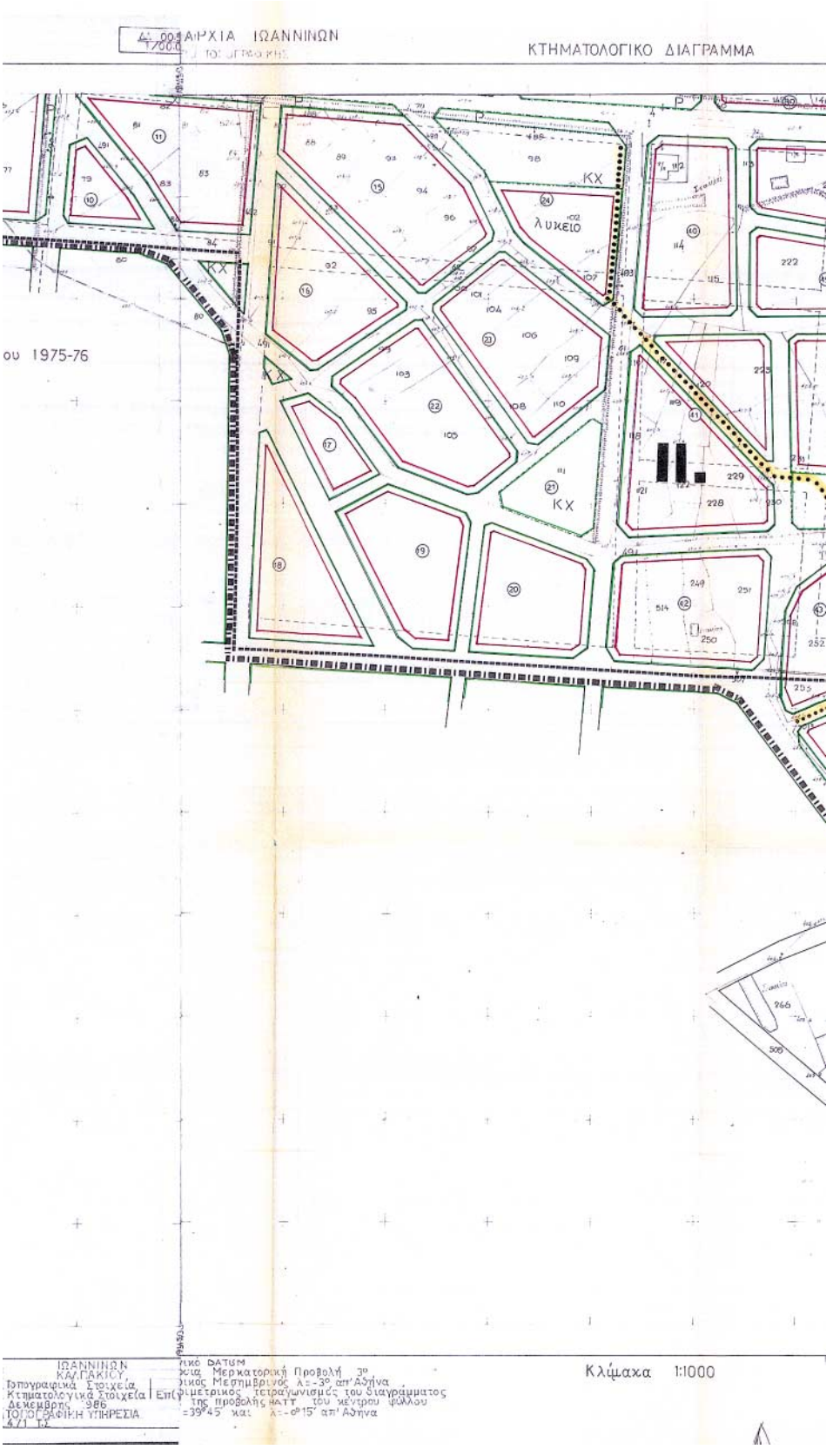
ΔΗΜΑΡΧΙΑ ΙΩΑΝΝΙΝΩΝ
ΚΤΗΜΑΤΟΛΟΓΙΚΟ ΔΙΑΓΡΑΜΜΑ
ΚΧ
ΛΥΚΕΙΟ
ΚΧ
ΚΧ
ου 1975-76
ΙΩΑΝΝΙΝΩΝ
ΚΑΛΠΑΚΙΟΥ,
Τοπογραφικά Στοιχεία,
Κτηματολογικά Στοιχεία
Δεκεμβρίου 1986
ΤΟΠΟΓΡΑΦΙΚΗ ΥΠΗΡΕΣΙΑ
Κλίμακα 1:1000

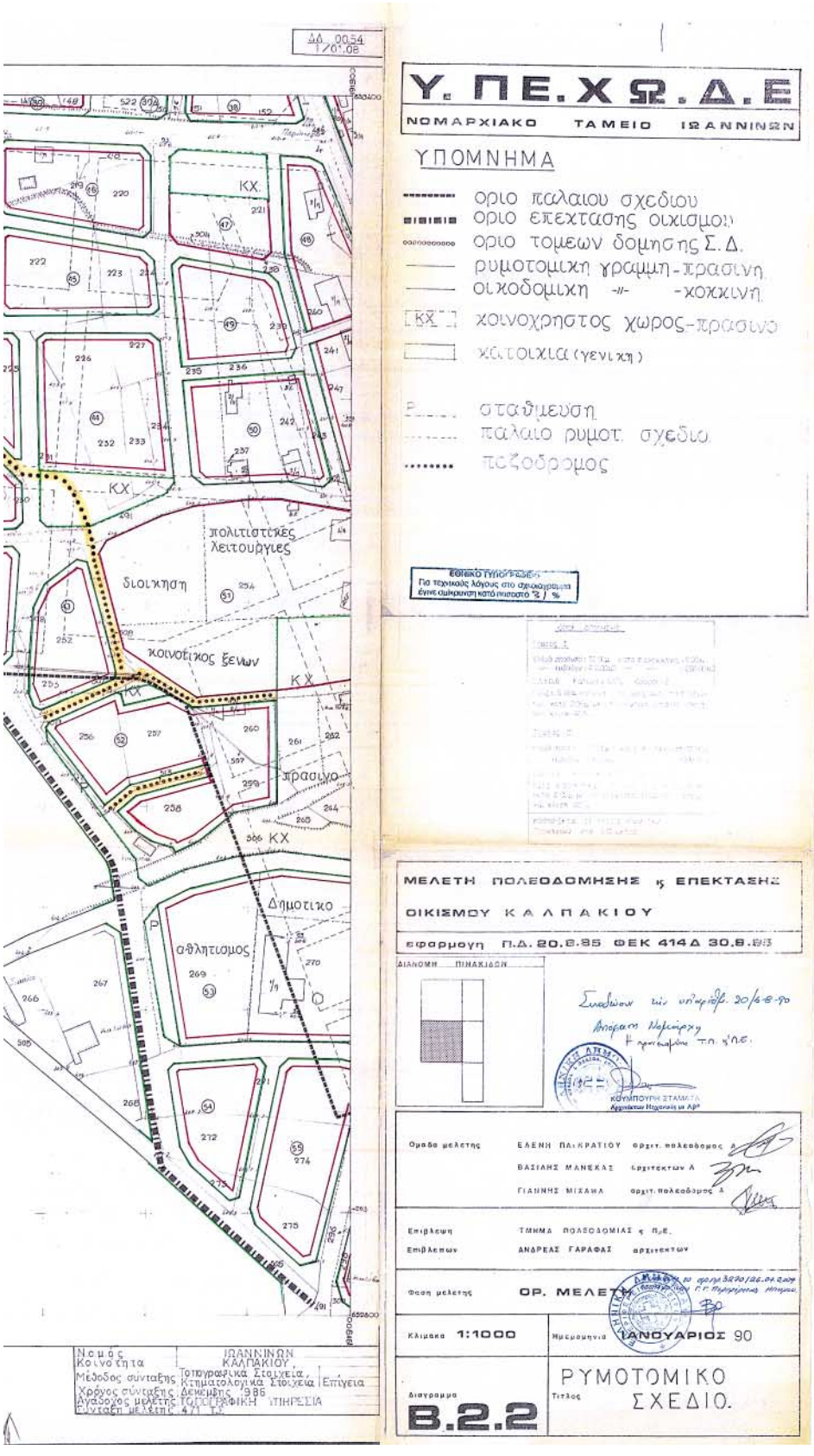
Υ. ΠΕ. ΧΩ. Δ. Ε
ΝΟΜΑΡΧΙΑΚΟ ΤΑΜΕΙΟ ΙΩΑΝΝΙΝΩΝ
ΥΠΟΜΝΗΜΑ
οριο παλαιου σχεδιου
οριο επεκτασης οικισμου
οριο τομεων δομησης Σ.Δ.
ρυμοτομικη γραμμη-πρασινη
οικοδομικη -"- -κοκκινη
κοινοχρηστος χωρος-πρασινο
κατοικια (γενικη)
σταθμευση
παλαιο ρυμοτ. σχεδιο
πεζοδρομος
ΕΘΙΚΟ ΤΥΠΟΓΡΑΦΕΙΟ
Δι τεχνικούς λόγους στο σχεδιάγραμμα έγινε σμίκρυνση κατά ποσοστό 3 %
ΚΧ
πολιτιστικές λειτουργιες
διοικηση
κοινοτικος ξενων
πρασινο
Δημοτικο
αθλητισμος
ΜΕΛΕΤΗ ΠΟΛΕΟΔΟΜΗΣΗΣ ης ΕΠΕΚΤΑΣΗΣ
ΟΙΚΙΣΜΟΥ ΚΑΛΠΑΚΙΟΥ
εφαρμογη Π.Δ. 20.8.85 ΦΕΚ 414Δ 30.8.85
ΔΙΑΝΟΜΗ ΠΙΝΑΚΙΔΩΝ
ΕΛΕΝΗ ΠΑΛΙΚΡΑΤΙΟΥ αρχιτ. πολεοδομος
ΒΑΣΙΛΗΣ ΜΑΝΕΚΑΣ αρχιτεκτων Α
ΓΙΑΝΝΗΣ ΜΙΧΑΗΛ αρχιτ. πολεοδομος Α
ΤΜΗΜΑ ΠΟΛΕΟΔΟΜΙΑΣ ης Π.Ε.
ΑΝΔΡΕΑΣ ΓΑΡΑΦΑΣ αρχιτεκτων
ΟΡ. ΜΕΛΕΤΗ
Κλιμακα 1:1000
ΙΑΝΟΥΑΡΙΟΣ 90
Διαγραμμα
Β.2.2
ΡΥΜΟΤΟΜΙΚΟ ΣΧΕΔΙΟ.
Νομός ΙΩΑΝΝΙΝΩΝ
Κοινοτητα ΚΑΛΠΑΚΙΟΥ
Μεθοδος συνταξης Τοπογραφικα Στοιχεια, Κτηματολογικα Στοιχεια
Χρονος συνταξης Δεκεμβριος 1986
Αγαθος μελετης ΤΟΠΟΓΡΑΦΙΚΗ ΥΠΗΡΕΣΙΑ


ΟΜΑΡΧΙΑ ΙΩΑΝΝΙΝΩΝ
ΚΤΗΜΑΤΟΛΟΓΙΚΟ ΔΙΑΓΡΑΜΜΑ
Κλίμακα 1:1000
ληνικό DATUM
κάρσια Μερκατορική Προβολή 3°
ντρικός Μεσημβρινός λ=-3° απ' Αθήνα
περιμετρικός τετραγωνισμός του διαγράμματος
ναι της προβολής κατά του κέντρου φύλλου
φ=39°45' και λ=-0°15' απ' Αθήνα
Νομός
Κοινότητα
Μέθοδος
Χρόνος
Ανάδοχος
Σύνταξη

Υ. ΠΕ. ΧΩ. Δ. Ε

ΝΟΜΑΡΧΙΑΚΟ ΤΑΜΕΙΟ ΙΩΑΝΝΙΝΩΝ

ΥΠΟΜΝΗΜΑ

- ορίο παλαιού σχεδίου
- ορίο επέκτασης οικισμού
- ορίο τομέων δόμησης Σ. Δ.
- ρυμοτομική γραμμή - πράσινη
- οικοδομική -"- - κόκκινη
- κοινόχρηστος χώρος - πράσινο
- γενική κατοικία
- Ρ σταθμευση
- παλαιο ρυμοτ σχεδιο
- πεζοδρομος

ΕΘΝΙΚΟ ΤΥΠΟΓΡΑΦΕΙΟ
Για τεχνικούς λόγους στο σχεδιόγραμμα έγινε σμίκρυνση κατά ποσοστό 34 %

ΜΕΛΕΤΗ ΠΟΛΕΟΔΟΜΗΣΗΣ ή ΕΠΕΚΤΑΣΗΣ ΟΙΚΙΣΜΟΥ ΚΑΛΠΑΚΙΟΥ

εφαρμογη Π.Δ. 20.8.85 ΦΕΚ 414Δ 30.8.85

ΔΙΑΝΟΜΗ ΠΙΝΑΚΙΔΩΝ

Συνιστώνται υπ' αριθμ. 20/6-8-90
Η προϊσταμένη Τ.Υ.Κ' Π.Ε

Ομαδα μελετης	ΕΛΕΝΗ ΠΑΓΚΡΑΤΙΟΥ	αρχιτ. πολεοδομος Α
	ΒΑΣΙΛΗΣ ΜΑΝΕΚΑΣ	αρχιτεκτων Α
	ΓΙΑΝΝΗΣ ΜΙΧΑΗΛ	αρχιτ. πολεοδομος Α
Επιβλεψη	ΤΜΗΜΑ ΠΟΛΕΟΔΟΜΙΑΣ ή Π.Ε.	
Επιβλεπων	ΑΝΔΡΕΑΣ ΓΑΡΑΦΑΣ	αρχιτεκτων
Φαση μελετης	ΟΡ. ΜΕΛΕΤΗ	Συνιστάται με αριθ. 5230/26.01.90 απόφαση του Γ.Γ. Περιφέρειας Ηπείρου
Κλιμακα 1:1000	Ημερομηνια ΙΑΝΟΥΑΡΙΟΣ 90	
Διαγραμμα B.2.2	Τιτλος ΡΥΜΟΤΟΜΙΚΟ ΣΧΕΔΙΟ.	

...μός	ΙΩΑΝΝΙΝΩΝ
...ενότητα	ΚΑΛΠΑΚΙΟΥ
...δοσος σύνταξης	Τοπογραφικά Στοιχεία,
...ύνος σύνταξης	Κτηματολογικά Στοιχεία Επιγεια
...ύδοχος μελέτης	Δεκέμβριος 1986
...ντάξη μελέτης	ΤΟΠΟΓΡΑΦΙΚΗ ΥΠΗΡΕΣΙΑ
	471 ΤΣ

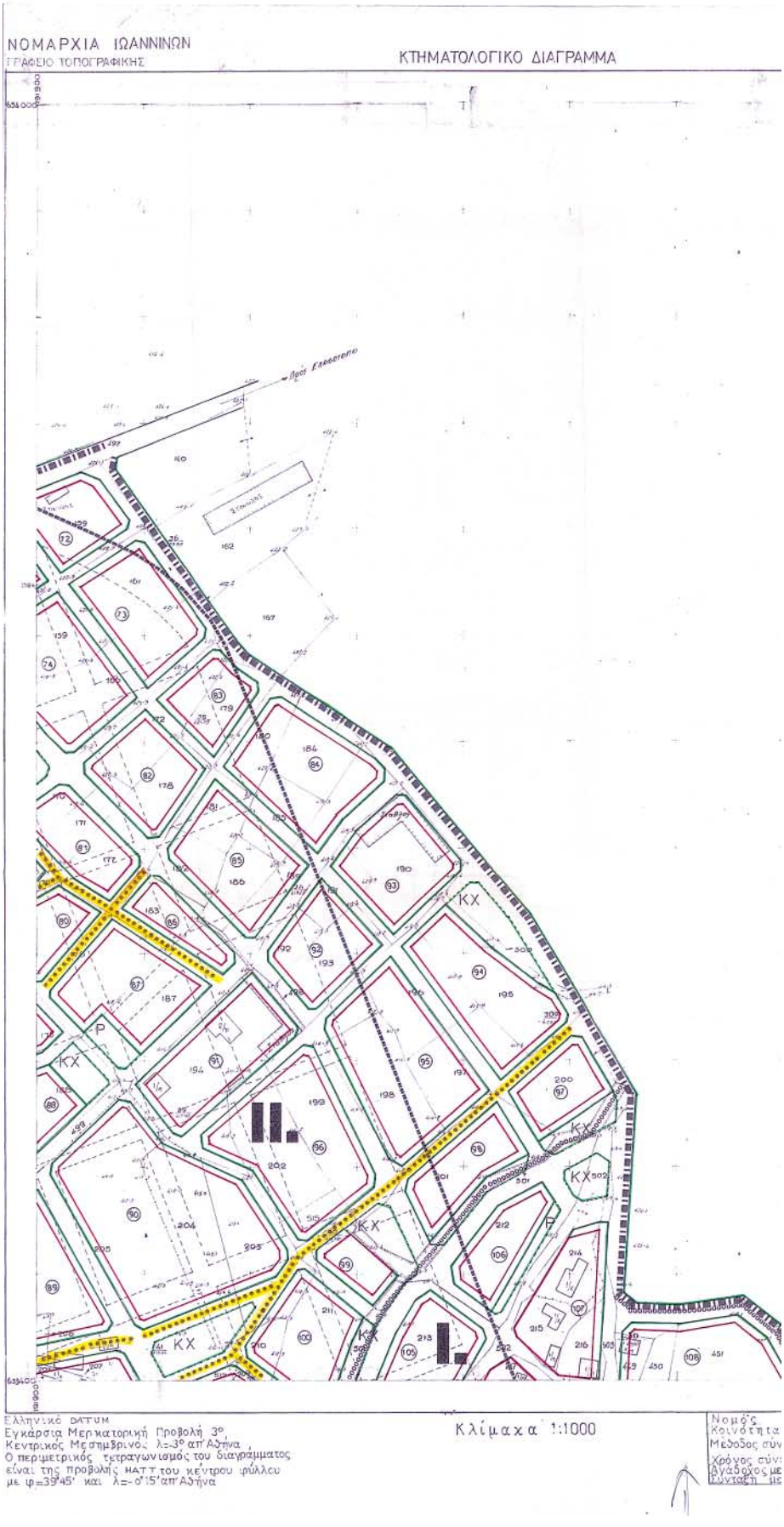
ΝΟΜΑΡΧΙΑ ΙΩΑΝΝΙΝΩΝ
ΓΡΑΦΕΙΟ ΤΟΠΟΓΡΑΦΙΚΗΣ
ΚΤΗΜΑΤΟΛΟΓΙΚΟ ΔΙΑΓΡΑΜΜΑ
Ελληνικό DATUM
Εγκάρσια Μερκατορική Προβολή 3°,
Κεντρικός Μεσημβρινός λ=-3° απ' Αθήνα,
Ο περιμετρικός τετραγωνισμός του διαγράμματος
είναι της προβολής HATT του κέντρου ιρύλλου
με φ=39°45' και λ=-0°15' απ' Αθήνα
Κλίμακα 1:1000
Νομός
Κοινότητα
Μέθοδος σύν
Χρόνος σύν
Αγαθόχος με
Συντάξη με

ΔΔ 00.54
1/02.09

Υ. ΠΕ. Χ Ω. Δ. Ε

ΝΟΜΑΡΧΙΑΚΟ ΤΑΜΕΙΟ ΙΩΑΝΝΙΝΩΝ

ΥΠΟΜΝΗΜΑ

- όριο παλαιού σχεδίου
- όριο επέκτασης οικισμού
- όριο τομεών δομησης Σ.Δ.
- ρυμοτομική γραμμη - πρασινη
- οικοδομική -"- - κοκκινη
- [KX] κοινοχρηστος χωρος - πρασινο
- κατοικια (γενικη)
- Ρ σταθμευση
- παλαιο ρυμοτ. σχεδιο
- πεζοδρομος

ΕΘΝΙΚΟ ΤΥΠΟΓΡΑΦΕΙΟ
Για τεχνικους λογους στο σχεδιογραμμα
εγινε συμπιεση κατα ποσοστο 23 %

ΜΕΛΕΤΗ ΠΟΛΕΟΔΟΜΗΣΗΣ κ ΕΠΕΚΤΑΣΗΣ
ΟΙΚΙΣΜΟΥ ΚΑΛΠΑΚΙΟΥ

εφαρμογη Π.Δ. 20.8.85 ΦΕΚ 414Δ 30.9.85

ΔΙΑΝΟΜΗ ΠΙΝΑΚΙΔΩΝ

Συνοδεύουν την υπ' αριθμ. 20/6-8-90
Απόφαση Νομάρχη
Η προϊσταμένη Τ.Π.Β' Π.Ε
ΚΟΥΜΠΟΥΡΗ ΣΤΑΜΑΤΑ
Αρχιτεκτων Μηχανικος με ΑΡ

Ομαδα μελετης	ΕΛΕΝΗ ΠΑΓΚΡΑΤΙΟΥ	αρχιτ. πολεοδομος Α
	ΒΑΣΙΛΗΣ ΜΑΝΕΚΑΣ	αρχιτεκτων Α
	ΓΙΑΝΝΗΣ ΜΙΧΑΗΛ	αρχιτ. πολεοδομος Α
Επιβλεψη	ΤΜΗΜΑ ΠΟΛΕΟΔΟΜΙΑΣ κ Π.Ε.	
Επιβλεπων	ΑΝΔΡΕΑΣ ΓΑΡΑΦΑΣ	αρχιτεκτων
Φαση μελετης	ΟΡ. ΜΕΛΕΤΗ	Συνοδευει το φ.εκ. 3070/26.11.2004 Αποφασεις του Γ.Γ. Περιφερειας Ηπειρου
Κλιμακα 1:1000	Ημερομηνια ΙΑΝΟΥΑΡΙΟΣ 90	
Διαγραμμα B.2.2	Τιτλος ΡΥΜΟΤΟΜΙΚΟ ΣΧΕΔΙΟ.	

Νομός	ΙΩΑΝΝΙΝΩΝ	
Κοινότητα	ΚΑΛΠΑΚΙΟΥ	
Μεθοδος συνταξης	Τοπογραφικα Στοιχεια	
	Κτηματολογικα Στοιχεια	Επαγγελμα
Χρονος συνταξη.	Δεκεμβριος 1986	
Αναδοχος μελετης	ΤΟΠΟΓΡΑΦΙΚΗ ΥΠΗΡΕΣΙΑ	
Συνταξη μελετης	471 Τ.Σ	

ΝΟΜΑΡΧΙΑ ΙΩΑΝΝΙΝΩΝ

ΓΡΑΦΕΙΟ ΤΟΠΟΓΡΑΦΙΚΗΣ

ΚΤΗΜΑΤΟΛΟΓΙΚΟ ΔΙΑΓΡΑΜΜΑ

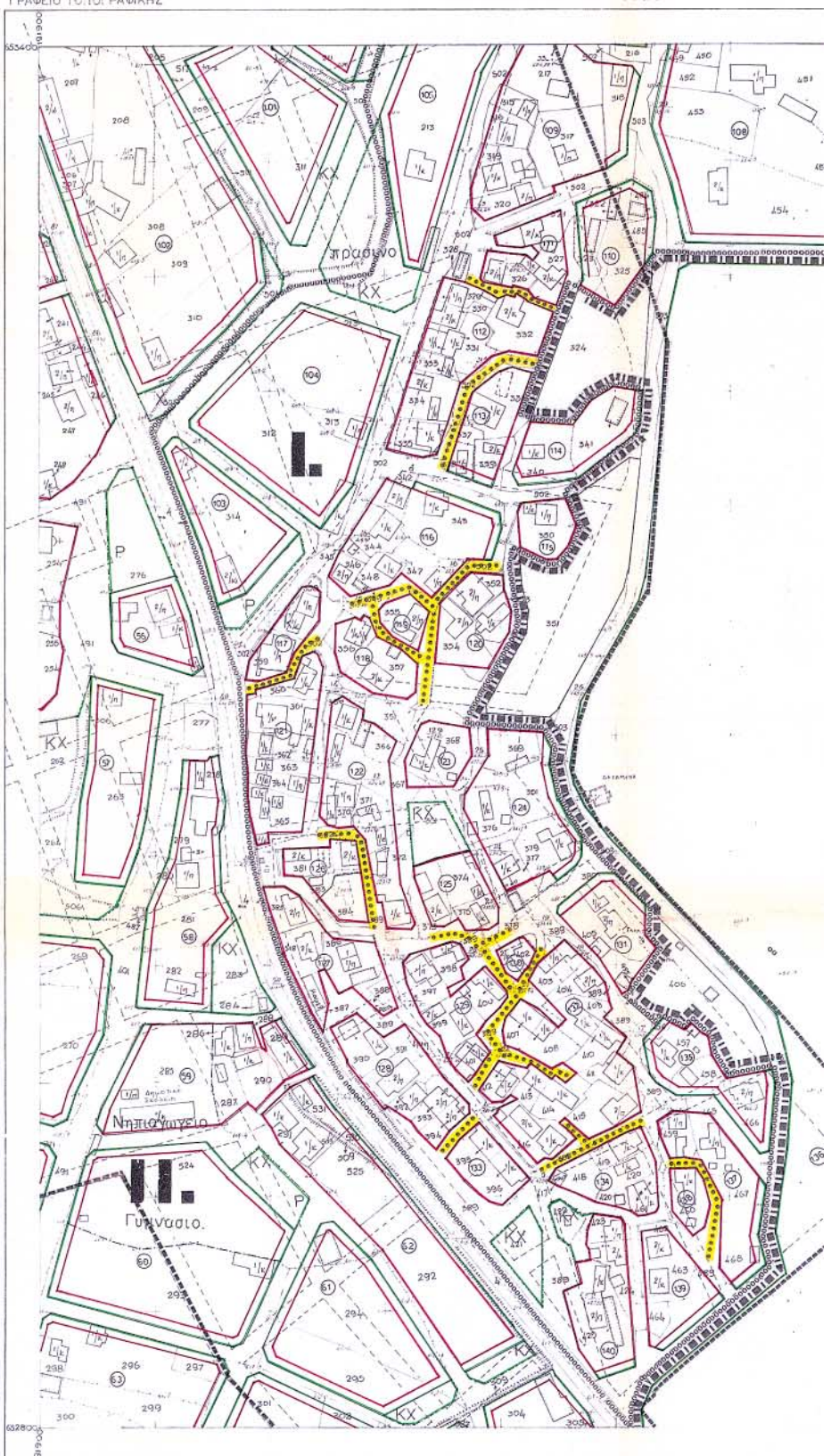

Ελληνικό Δατουμ
Εγκάρσια Μερκατορική Προβολή 3°
Κεντρικός Μεσημβρινός λ=-3° απ' Αθήνα
Ο περιμετρικός τετραγωνισμός του διαγράμματος
είναι της προβολής Η.Α.Τ.Τ. του κέντρου ψιλλου
με φ:39°45' και λ=-0°15' απ' Αθήνα

Κλίμακα 1:1000

Νομός
Κοινότη
Μέθοδος
Χρόνος
Ανάδοχος
Σύνταξη

ΔΔ 00.54
1/02.08

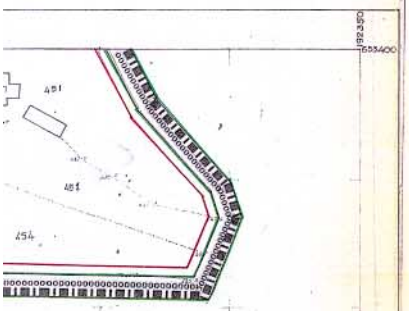

Υ. ΠΕ. ΧΩ. Δ. Ε

ΝΟΜΑΡΧΙΑΚΟ ΤΑΜΕΙΟ ΙΩΑΝΝΙΝΩΝ

ΥΠΟΜΝΗΜΑ

- ορίο παλαιού σχεδίου
- ορίο επέκτασης οικισμού
- ορίο τομέων δόμησης Σ. Δ.
- ρυμοτομική γραμμή - πράσινη
- οικοδομική -//- - κόκκινη
- κοινόχρηστος χώρος - πράσινο
- κατοικία (γενική)
- Ρ ..... σταθμευση
- ..... παλαιό ρυμοτ. σχέδιο
- ..... πεζόδρομος

ΕΘΝΙΚΟ ΤΥΠΟΓΡΑΦΕΙΟ
Για τεχνικούς λόγους στο σχεδιάγραμμα έγινε σμίκρυνση κατά ποσοστό 30 %

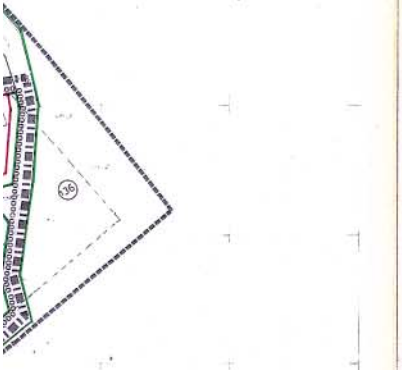

Νομός	ΙΩΑΝΝΙΝΩΝ
Κοινότητα	ΚΑΛΠΑΚΙΟΥ
Μέθοδος σύνταξης	Τοπογραφικά Στοιχεία Κτηματολογικά Στοιχεία Επ. γεια
Χρόνος σύνταξης	Δεκεμβρ. 1986
Ανάδοχος μελετής	ΤΟΠΙΟΓΡΑΦΙΚΗ ΥΠΗΡΕΣΙΑ
Σύνταξη μελετής	ΑΓΙΑ ΤΣ

ΜΕΛΕΤΗ ΠΟΛΕΟΔΟΜΗΣΗΣ ή ΕΠΕΚΤΑΣΗΣ

ΟΙΚΙΣΜΟΥ ΚΑΛΠΑΚΙΟΥ

εφαρμογή Π.Δ. 20.8.85 ΦΕΚ 414Δ 30.8.85

ΔΙΑΝΟΜΗ ΠΙΝΑΚΙΔΩΝ

Εγκρίθηκε από συνεδρ. 20/6-8-90
Απόφαση Νομάρχη
Η προϊστάμενη Τ.Υ.Δ. ΠΕ.

Ομάδα μελετής	ΕΛΕΝΗ ΠΑΓΚΡΑΤΙΟΥ	αρχιτ. πολεοδόμος Α
	ΒΑΣΙΛΗΣ ΜΑΝΕΚΑΣ	αρχιτεκτων Α
	ΓΙΑΝΝΗΣ ΜΙΧΑΗΛ	αρχιτ. πολεοδόμος Α
Επίβλεψη	ΤΜΗΜΑ ΠΟΛΕΟΔΟΜΙΑΣ ή Π.Ε.	
Επιβλεπων	ΑΝΔΡΕΑΣ ΓΑΡΑΦΑΣ	αρχιτεκτων
Φαση μελετής	ΟΡ. ΜΕΛΕΤΗ	Σύμφωνα με αρ. πρ. 3270/26.07.2004 εγκριτικό του Γ.Γ. Περιφέρειας Ηπείρου.
Κλίμακα 1:1000	Ημερομηνία ΙΑΝΟΥΑΡΙΟΣ 90	
Διάγραμμα Β.2.2	Τίτλος ΡΥΜΟΤΟΜΙΚΟ ΣΧΕΔΙΟ.	

ΝΟΜΑΡΧΙΑ ΙΩΑΝΝΙΝΩΝ
ΓΡΑΦΕΙΟ ΤΟΠΟΓΡΑΦΙΚΗΣ

ΚΤΗΜΑΤΟΛΟΓΙΚΟ ΔΙΑΓΡΑΜΜΑ

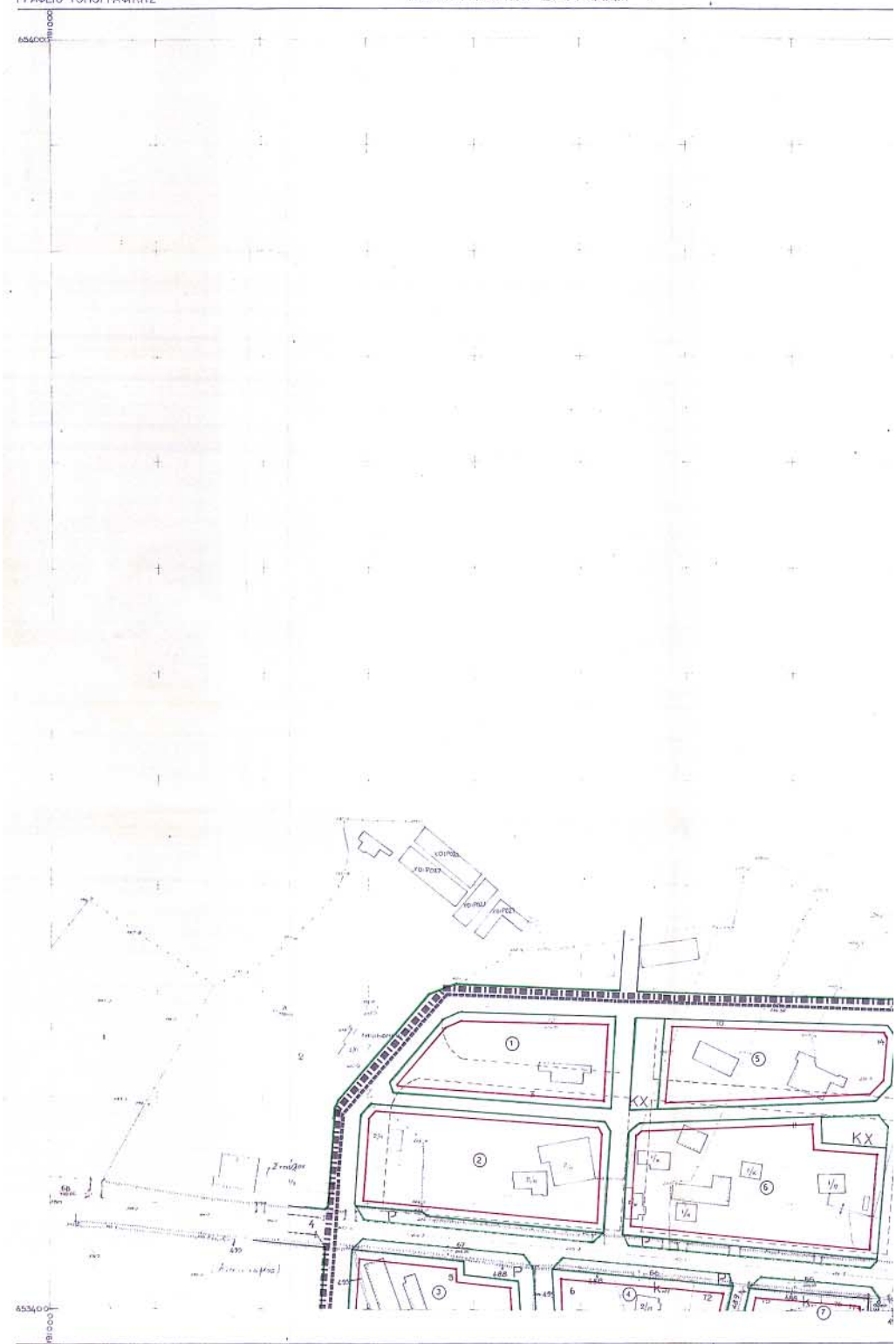

Ελληνικό DATUM
Εγκάρσια Μερκατορική Προβολή 1°
Κεντρικό Μεσημβρινός λ=23° απ' Αθήνα
Ο πεδιμετρικός τετραγωνισμός του διαγράμματος
είναι της προβολής HATT του κέντρου φυλλου
με φ=39°45' και λ=6°11' απ' Αθήνα

Κλίμακα 1:1000

Νομός	
Κοινότητα	
Μεθόδος συνταξης	Τοπογραφικά Κτηματολογ
Χρόνος συνταξη:	Δεκέμβριος
Ανάδοχος μελέτης	ΤΟΠΟΓΡΑΦΙΚ
Σύνταξη μελέτης	471 ΓΤ

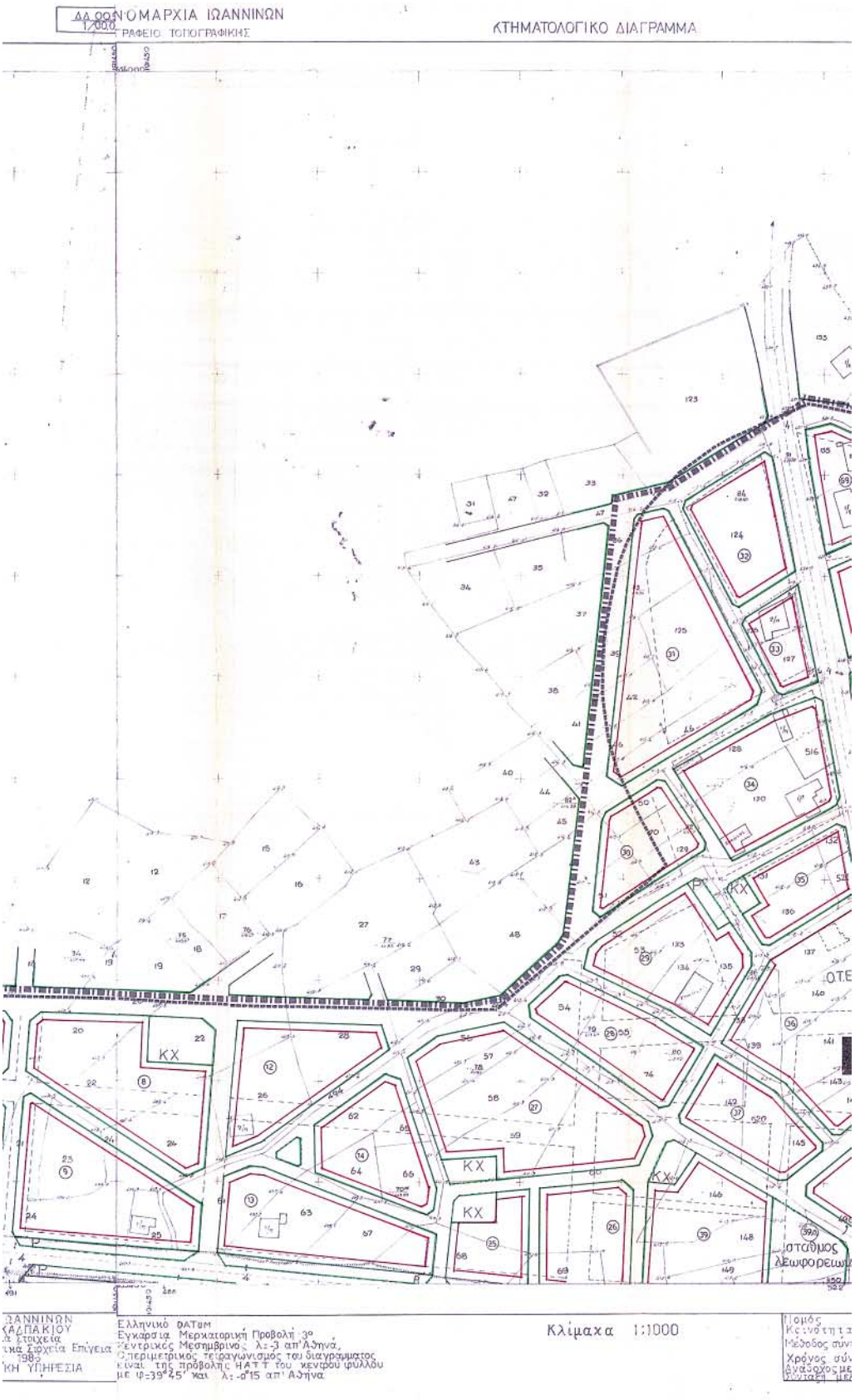
ΝΟΜΑΡΧΙΑ ΙΩΑΝΝΙΝΩΝ
ΡΑΦΕΙΟ ΤΟΠΟΓΡΑΦΙΚΗΣ
ΚΤΗΜΑΤΟΛΟΓΙΚΟ ΔΙΑΓΡΑΜΜΑ
ΚΧ
Κλίμακα 1:1000

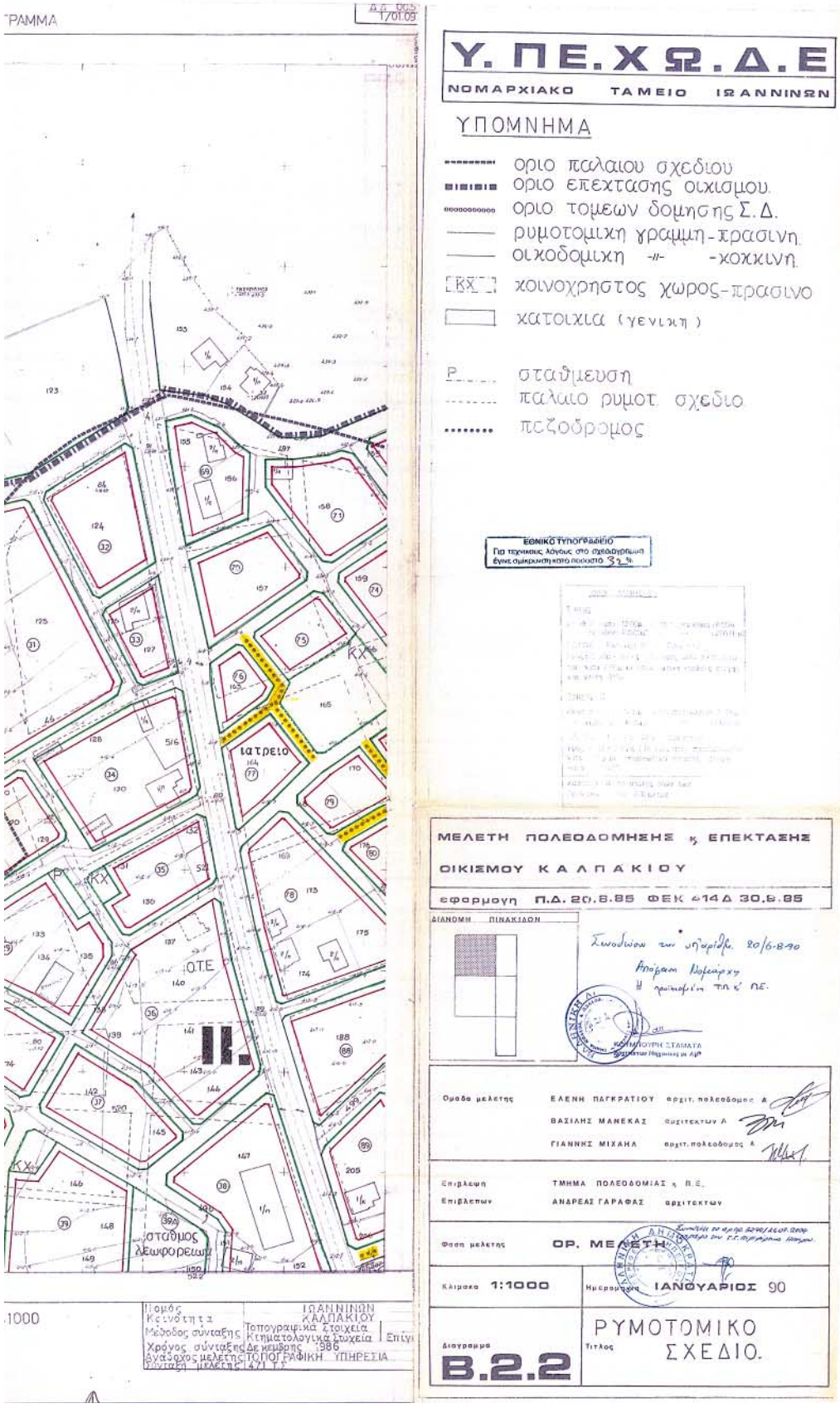
ΓΡΑΜΜΑ
Ιατρείο
Ο.Τ.Ε.
Σταθμός λεωφορείων
Υ. ΠΕ. ΧΩ. Δ. Ε
ΝΟΜΑΡΧΙΑΚΟ ΤΑΜΕΙΟ ΙΩΑΝΝΙΝΩΝ
ΥΠΟΜΝΗΜΑ
οριο παλαιου σχεδιου
οριο επεκτασης οικισμου
οριο τομεων δομησης Σ.Δ.
ρυμοτομικη γραμμη-πρασινη
οικοδομικη -"- -κοκκινη
κοινοχρηστος χωρος-πρασινο
κατοικια (γενικη)
σταθμευση
παλαιο ρυμοτ. σχεδιο
πεζοδρομος
ΕΘΝΙΚΟ ΤΥΠΟΓΡΑΦΕΙΟ
ΜΕΛΕΤΗ ΠΟΛΕΟΔΟΜΗΣΗΣ & ΕΠΕΚΤΑΣΗΣ
ΟΙΚΙΣΜΟΥ ΚΑΛΠΑΚΙΟΥ
εφαρμογη Π.Δ. 20.6.85 ΦΕΚ 414Δ 30.6.85
ΔΙΑΝΟΜΗ ΠΙΝΑΚΙΔΩΝ
Ομαδα μελετης
ΕΛΕΝΗ ΠΑΓΚΡΑΤΙΟΥ αρχιτ. πολεοδομος Α
ΒΑΣΙΛΗΣ ΜΑΝΕΚΑΣ αρχιτεκτων Α
ΓΙΑΝΝΗΣ ΜΙΧΑΗΛ αρχιτ. πολεοδομος Α
Επιβλεψη ΤΜΗΜΑ ΠΟΛΕΟΔΟΜΙΑΣ & Π.Ε.
Επιβλεπων ΑΝΔΡΕΑΣ ΓΑΡΑΦΑΣ αρχιτεκτων
Φαση μελετης ΟΡ. ΜΕΛΕΤΗ
Κλιμακα 1:1000
Ημερομηνια ΙΑΝΟΥΑΡΙΟΣ 90
Διαγραμμα Β.2.2
Τιτλος ΡΥΜΟΤΟΜΙΚΟ ΣΧΕΔΙΟ.
Νομός ΙΩΑΝΝΙΝΩΝ
Κοινοτητα ΚΑΛΠΑΚΙΟΥ
Μεθοδος συνταξης Τοπογραφικα Στοιχεια Κτηματολογικα Στοιχεια
Χρονος συνταξης Δεκεμβρης 1986
Αναδοχος μελετης ΤΟΠΟΓΡΑΦΙΚΗ ΥΠΗΡΕΣΙΑ
Συνταξη μελετης Τ.Υ.

ΕΘΝΙΚΟ ΤΥΠΟΓΡΑΦΕΙΟ

ΕΦΗΜΕΡΙΔΑ ΤΗΣ ΚΥΒΕΡΝΗΣΕΩΣ

ΚΑΠΟΔΙΣΤΡΙΟΥ 34 * ΑΘΗΝΑ 104 32 * FAX 210 52 21 004
ΗΛΕΚΤΡΟΝΙΚΗ ΔΙΕΥΘΥΝΣΗ: http: www.et.gr – e-mail: webmaster @ et.gr

Πληροφορίες Α.Ε. - Ε.Π.Ε. και λοιπών Φ.Ε.Κ.: 210 527 9000-4
Φωτοαντίγραφα παλαιών ΦΕΚ - ΒΙΒΛΙΟΘΗΚΗ - ΜΑΡΝΗ 8 - Τηλ. (210)8220885 - 8222924
Δωρεάν διάθεση τεύχους Προκηρύξεων ΑΣΕΠ αποκλειστικά από Μάρνη 8

ΠΕΡΙΦΕΡΕΙΑΚΑ ΓΡΑΦΕΙΑ ΠΩΛΗΣΗΣ Φ.Ε.Κ.

ΘΕΣΣΑΛΟΝΙΚΗ - Βασ. Όλγας 227	**(2310) 423 956**	**ΛΑΡΙΣΑ** - Διοικητήριο	**(2410) 597449**
ΠΕΙΡΑΙΑΣ - Ευριπίδου 63	**(210) 413 5228**	**ΚΕΡΚΥΡΑ** - Σαμαρά 13	**(26610) 89 127**
ΠΑΤΡΑ - Κορίνθου 327	**(2610) 638 109**		**(26610) 89 105**
	(2610) 638 110	**ΗΡΑΚΛΕΙΟ** - Πλ. Ελευθερίας 1	**(2810) 396 409**
ΙΩΑΝΝΙΝΑ - Διοικητήριο	**(26510) 87215**	**ΛΕΣΒΟΣ** - Πλ.Κωνσταντινουπόλεως	**(22510) 46 888**
ΚΟΜΟΤΗΝΗ - Δημοκρατίας 1	**(25310) 22 858**		**(22510) 47 533**

ΤΙΜΗ ΠΩΛΗΣΗΣ ΦΥΛΛΩΝ ΕΦΗΜΕΡΙΔΟΣ ΤΗΣ ΚΥΒΕΡΝΗΣΕΩΣ

Σε έντυπη μορφή:
- Για τα ΦΕΚ από 1 μέχρι 16 σελίδες σε 1 euro, προσαυξανόμενη κατά 0,20 euro για κάθε επιπλέον οκτασέλιδο ή μέρος αυτού.
- Για τα φωτοαντίγραφα ΦΕΚ σε 0,15 euro ανά σελίδα.

Σε μορφή CD:

Τεύχος	Περίοδος	EURO	Τεύχος	Περίοδος	EURO
Α΄	Ετήσιο	150	Αναπτυξιακών Πράξεων	Ετήσιο	50
Α	3μηνιαίο	40	Ν.Π.Δ.Δ.	Ετήσιο	50
Α΄	Μηνιαίο	15	Παράρτημα	Ετήσιο	50
Β’	Ετήσιο	300	Εμπορικής και Βιομηχανικής Ιδιοκτησίας	Ετήσιο	100
Β΄	3μηνιαίο	80	Ανωτάτου Ειδικού Δικαστηρίου	Ετήσιο	5
Β΄	Μηνιαίο	30	Διακηρύξεων Δημοσίων Συμβάσεων	Ετήσιο	200
Γ	Ετήσιο	50	Διακηρύξεων Δημοσίων Συμβάσεων	Εβδομαδιαίο	5
Δ΄	Ετήσιο	220	Α.Ε. & Ε.Π.Ε	Μηνιαίο	100
Δ΄	3μηνιαίο	60			

- Η τιμή πώλησης μεμονωμένων Φ.Ε.Κ. ειδικού ενδιαφέροντος σε μορφή cd-rom και μέχρι 100 σελίδες σε 5 euro προσαυξανόμενη κατά 1 euro ανά 50 σελίδες.
- Η τιμή πώλησης σε μορφή cd- rom δημοσιευμάτων μιας εταιρείας στο τεύχος Α.Ε. και Ε.Π.Ε. σε 5 euro ανά έτος.

Τα παραπάνω cd-rom διατίθενται ύστερα από σχετική παραγγελία και αφορούν Φ.Ε.Κ. που έχουν δημοσιευθεί μετά από το έτος1994.

ΠΑΡΑΓΓΕΛΙΑ ΚΑΙ ΑΠΟΣΤΟΛΗ Φ.Ε.Κ. : τηλεφωνικά : 210- 9472555 , fax : 210- 9472556 internet : http://www.et.gr.

ΕΤΗΣΙΕΣ ΣΥΝΔΡΟΜΕΣ Φ.Ε.Κ.

	Σε έντυπη μορφή	Από το Internet
Α΄ (Νόμοι, Π.Δ., Συμβάσεις κτλ.)	225 €	190 €
Β΄ (Υπουργικές αποφάσεις κτλ.)	320 €	225 €
Γ΄ (Διορισμοί, απολύσεις κτλ. Δημ. Υπαλλήλων)	65 €	ΔΩΡΕΑΝ
Δ΄ (Απαλλοτριώσεις, πολεοδομία κτλ.)	320 €	160 €
Αναπτυξιακών Πράξεων και Συμβάσεων (Τ.Α.Π.Σ.)	160 €	95 €
Ν.Π.Δ.Δ. (Διορισμοί κτλ. προσωπικού Ν.Π.Δ.Δ.)	65 €	ΔΩΡΕΑΝ
Παράρτημα (Προκηρύξεις θέσεων ΔΕΠ κτλ.)	33 €	ΔΩΡΕΑΝ
Δελτίο Εμπορικής και Βιομ/κής Ιδιοκτησίας (Δ.Ε.Β.Ι.)	65 €	33 €
Ανωτάτου Ειδικού Δικαστηρίου (Α.Ε.Δ.)	10 €	ΔΩΡΕΑΝ
Ανωνύμων Εταιρειών & Ε.Π.Ε.	2.250 €	645 €
Διακηρύξεων Δημοσίων Συμβάσεων (Δ.Δ.Σ.)	225 €	95 €
Πρώτο (Α΄), Δεύτερο (Β΄) και Τέταρτο (Δ΄)	–	450 €

Για την παροχή δικαιώματος ηλεκτρονικής πρόσβασης σε Φ.Ε.Κ. προηγούμενων ετών, η τιμή προσαυξάνεται πέραν του ποσού της ετήσιας συνδρομής έτους 2004, κατά 25 euro ανά έτος παλαιότητας και ανά τεύχος.

* Οι συνδρομές του εσωτερικού προπληρώνονται στις ΔΟΥ (το ποσό συνδρομής καταβάλλεται στον κωδικό αριθμό εσόδων ΚΑΕ 2531 και το ποσό υπέρ ΤΑΠΕΤ (5% του ποσού της συνδρομής) στον κωδικό αριθμό εσόδων ΚΑΕ 3512).Το πρωτότυπο αποδεικτικό είσπραξης (διπλότυπο) θα πρέπει να αποστέλλεται ή να κατατίθεται στην αρμόδια Υπηρεσία του Εθνικού Τυπογραφείου.
* Η πληρωμή του υπέρ ΤΑΠΕΤ ποσοστού που αντιστοιχεί σε συνδρομές, εισπράττεται και από τις ΔΟΥ.
* Οι συνδρομητές του εξωτερικού έχουν τη δυνατότητα λήψης των δημοσιευμάτων μέσω internet, με την καταβολή των αντίστοιχων ποσών συνδρομής και ΤΑΠΕΤ .
* Οι Νομαρχιακές Αυτοδιοικήσεις, οι Δήμοι, οι Κοινότητες ως και οι επιχειρήσεις αυτών πληρώνουν το μισό χρηματικό ποσό της συνδρομής και ολόκληρο το ποσό υπέρ του ΤΑΠΕΤ.
* Η συνδρομή ισχύει για ένα ημερολογιακό έτος. Δεν εγγράφονται συνδρομητές για μικρότερο χρονικό διάστημα.
* Η εγγραφή ή ανανέωση της συνδρομής πραγματοποιείται το αργότερο μέχρι την 31ην Δεκεμβρίου κάθε έτους.
* Αντίγραφα διπλοτύπων, ταχυδρομικές επιταγές και χρηματικά γραμμάτια δεν γίνονται δεκτά.

Οι υπηρεσίες εξυπηρέτησης των πολιτών λειτουργούν καθημερινά από 08.00΄ έως 13.00΄

ΑΠΟ ΤΟ ΕΘΝΙΚΟ ΤΥΠΟΓΡΑΦΕΙΟ