04009411910040016

ΕΦΗΜΕΡΙΣ ΤΗΣ ΚΥΒΕΡΝΗΣΕΩΣ

ΤΗΣ ΕΛΛΗΝΙΚΗΣ ΔΗΜΟΚΡΑΤΙΑΣ

ΤΕΥΧΟΣ ΤΕΤΑΡΤΟ **Αρ. Φύλλου 941**

19 Οκτωβρίου 2004

ΑΠΟΦΑΣΕΙΣ

Αριθ. 40202

Έγκριση Γενικού Πολεοδομικού Σχεδίου (Γ.Π.Σ.) του οικισμού Νέων Στύρων Δήμου Στυρέων (Ν. Ευβοίας).

Ο ΥΠΟΥΡΓΟΣ ΠΕΡΙΒΑΛΛΟΝΤΟΣ, ΧΩΡΟΤΑΞΙΑΣ ΚΑΙ ΔΗΜΟΣΙΩΝ ΕΡΓΩΝ

Έχοντας υπόψη :

1. Τις διατάξεις του άρθρου 39 του από 14.7.1999 Π.Δ/τος «Κώδικας Βασικής Πολεοδομικής Νομοθεσίας» (Δ΄ 580).

2. Τις διατάξεις της παρ. 11 του άρθρου 4 του Ν. 2508/1997 «Βιώσιμη οικιστική ανάπτυξη των πόλεων και οικισμών της χώρας» (Α΄ 124).

3. Τις διατάξεις του άρθρου 29Α του Ν. 1558/1985 «Κυβέρνηση και Κυβερνητικά Όργανα» (Α΄ 137), όπως αυτό προστέθηκε με το άρθρο 27 του Ν. 2081/1992 (Α΄ 154) και τροποποιήθηκε με την παρ. 2α του άρθρου 1 του Ν. 2469/1997 (Α΄ 38).

4. Τις διατάξεις του άρθρου 19 (παρ. 1) του V. 1849/1989 «Επέκταση και συμπλήρωση των στεγαστικών προγραμμάτων του Οργανισμού Εργατικής Κατοικίας και άλλες διατάξεις» (Α΄ 113).

5. Την υπ' αριθμ. 16668/3388/30.5.1997 απόφαση Υπουργού Περιβάλλοντος, Χωροταξίας και Δημοσίων Έργων «Κίνηση διαδικασίας σύνταξης του Γενικού Πολεοδομικού Σχεδίου κοινότητας Νέων Στύρων (Ν. Ευβοίας)» (Δ΄ 482).

6. Το υπ' αριθμ. 1544/22.5.2002 έγγραφο του τμήματος ΤΥΔΚ της Δ/νσης Τοπικής Αυτοδιοίκησης και Διοίκησης νομού Ευβοίας, Περιφέρειας Στερεάς Ελλάδας προς τους αρμόδιους φορείς.

7. Τα υπ' αριθμ. 1609/26.5.2000 και 2765/20.6.2002 έγγραφα της ΙΑ΄ Εφορείας Προϊστορικών και Κλασσικών Αρχαιοτήτων του Υπουργείου Πολιτισμού.

8. Την υπ' αριθμ. 3282/6.10.2003 βεβαίωση της Δ/νσης Δασών Ν. Ευβοίας.

9. Την υπ' αριθμ. 2730/9.10.2002 πράξη χαρακτηρισμού εκτάσεως του Δασαρχείου Αλιβερίου.

10. Το από 25.9.2003 πρακτικό της Νομαρχιακής Επιτροπής Χωροταξίας και Περιβάλλοντος (ΝΕΧΩΠ) του Υπουργείου Πολιτισμού.

11. Το γεγονός ότι οι υπόλοιποι φορείς δεν απάντησαν μέχρι σήμερα.

12. Τα υπ' αριθμ. 42173/7.11.2003 και 3598/29.1.2004 έγγραφα του τμήματος Γ΄ της Δ/νσης Ο.Κ.Κ. του Υπουργείου Περιβάλλοντος Χωροταξίας και Δημοσίων Έργων.

13. Τα υπ' αριθμ. 1/πρακτικό 6ο/19.3.2003 και 6/πρακτικό 18ο/20.11.2003 του Συμβουλίου Χωροταξίας Οικισμού και Περιβάλλοντος Ν. Ευβοίας.

14. Τις υπ' αριθμ. 62/2002 και 1/2004 γνωμοδοτήσεις του δημοτικού συμβουλίου Στυρέων.

15. Την υπ' αριθμ. 72/2004 γνωμοδότηση του Κεντρικού Συμβουλίου Χωροταξίας Οικισμού και Περιβάλλοντος.

16. Το γεγονός ότι από τις κανονιστικές διατάξεις αυτής της απόφασης δεν προκαλείται δαπάνη σε βάρος του κρατικού προϋπολογισμού και του προϋπολογισμού του οικείου Ο.Τ.Α., αποφασίζουμε:

1. Εγκρίνεται το Γενικό Πολεοδομικό Σχέδιο (Γ.Π.Σ.) του οικισμού Νέων Στύρων, του Δήμου Στυρέων (Ν. Ευβοίας), όπως τα όρια του προσδιορίζονται με κόκκινη γραμμή στον χάρτη Π-2.6 σε κλίμακα 1: 5000. Κυρίως το ως άνω σχέδιο περιλαμβάνει :

Α. Την πολεοδομική οργάνωση του οικισμού για πληθυσμιακό μέγεθος 4670 κατοίκων περίπου (πληθυσμός για το έτος 2011) με :

α) Την επέκταση του εγκεκριμένου σχεδίου πόλης και του οριοθετημένου οικισμού σε περιοχή αραιοδομημένη και αδόμητη, συνολικής έκτασης 805 στρ. περίπου.

- Την ένταξη σε σχέδιο πόλης της περιοχής εντός των ορίων οικισμού πληθυσμού μέχρι 2.000 κατοίκων εντός της οποίας περιλαμβάνονται :

- μικρή περιοχή οικισμού προϋφιστάμενου του έτους 1923 στο Β-Α άκρο του υπάρχοντος εγκεκριμένου σχεδίου και
- μικρή περιοχή της οποίας ανακλήθηκε το σχέδιο μετά από την 1150/1987 ακυρωτική απόφαση του Σ.Τ.Ε.

και τη δημιουργία μίας (1) πολεοδομικής ενότητας με μέση μικτή πυκνότητα 41 κατ./Ha και μέσο συντελεστή δόμησης 0,5, όπως φαίνεται στους χάρτες Π-2.1 και Π-2.6 σε κλίμακα 1: 5000.

Για την περιοχή του εγκεκριμένου σχεδίου ο μέσος συντελεστής δόμησης καθορίζεται ως ο ισχύων Σ.Δ. σε 1,4.

β) Τον καθορισμό των χρήσεων γης, όπως φαίνονται στο χάρτη Π-2.6 και ειδικότερα :

1. Τον καθορισμό πολεοδομικού κέντρου - κεντρικές λειτουργίες, όπως προσδιορίζεται από το άρθρο 4 του από 23.2.1987 Π.Δ/τος (Δ΄ 166) στο κέντρο πόλης (περιλαμβάνει τα όρια της εντός σχεδίου περιοχής με επέκταση σε τμήμα του απέναντι μετώπου της Β' παραλιακής και προς την περιοχή του νέου λιμανιού).

2. Τον καθορισμό γενικής κατοικίας, στην υπόλοιπη εντός ορίου Γ.Π.Σ. περιοχής, όπως προσδιορίζεται από το άρθρο 3 του ιδίου ως άνω π.δ/τος και ειδικότερα :

- κατοικία
- ξενοδοχεία μέχρι 100 κλίνες και τουριστικές εγκαταστάσεις
- εμπορικά καταστήματα και γραφεία με εξαίρεση της υπεραγορές και τα πολυκαταστήματα όπως θα προσδιοριστούν από την πολεοδομική μελέτη
- επαγγελματικά εργαστήρια με χρήσεις μη οχλούσες
- κτίρια εκπαίδευσης
- κτίρια κοινωνικής πρόνοιας
- θρησκευτικοί χώροι
- αθλητικές εγκαταστάσεις
- πολιτιστικά κτίρια και εγκαταστάσεις.

3. Τη διατήρηση των υπαρχουσών εγκαταστάσεων εκπαίδευσης (νηπιαγωγείο - δημοτικό) και χωροθέτηση - δημιουργία νέων στην περιοχή επέκτασης.

4. Τη χωροθέτηση - δημιουργία, στην περιοχή επέκτασης κεντροβαρικά στον οικισμό, κέντρου πολιτιστικών δραστηριοτήτων μαζί με γραφεία του δημοτικού διαμερίσματος. Στον ίδιο χώρο προβλέπεται και η λειτουργία μικρού περιφερειακού ιατρείου για την κάλυψη αναγκών των κατοίκων του δημοτικού διαμερίσματος.

5. Τη χωροθέτηση - δημιουργία βρεφονηπιακού - παιδικού σταθμού και νηπιαγωγείου για τις ανάγκες του οικισμού.

6. Τη χωροθέτηση - δημιουργία μικρών αθλητικών εγκαταστάσεων :
- στο βόρειο τμήμα σε άμεση σχέση με το χώρο του δημοτικού
- στην περιοχή Μπάστιζες (αθλητικός χώρος τύπου Α)
- στην περιοχή Ντρόχαλος, στο νότιο τμήμα του οικισμού (μικρό γήπεδο - αθλοπαιδιά).

7. Τη χωροθέτηση - δημιουργία χώρων πλατειών και κοινοχρήστου πρασίνου στις κορυφές των λόφων και στις μισγάγγειες, όπως έχουν καταγραφεί στη γεωλογική μελέτη. Η πολεοδομική μελέτη θα εξειδικεύσει τη δημιουργία χώρων πρασίνου και σε περιοχές με κλίση > 30%.

8. Τη δημιουργία πλέγματος χώρων πρασίνου στους προτεινόμενους δρόμους ήπιας κυκλοφορίας, ποδηλατοδρόμους και πεζοδρόμους, όπως θα εξειδικευθούν από την πολεοδομική μελέτη.

9. Τη δημιουργία ζώνης απομόνωσης - πρασίνου περιμετρικά του κοιμητηρίου μετά από ειδική υδρογεωτεχνική μελέτη, η οποία θα καθορίσει την οριστική ζώνη προστασίας, πριν την πολεοδόμηση της περιοχής, με ακτίνα 250 μ. από τα όριά του.

γ) Τη γενική εκτίμηση της χωρητικότητας της πολεοδομικής ενότητας σε κατοίκους, των αναγκών σε γη για κοινωνική υποδομή, όπως φαίνεται στους πίνακες Α3 «Ν.Α. Εύβοιας - Οικισμός Ν. Στύρων - Χωρητικότητα Οικισμού» και Α4 «Μεγέθη κοινωνικού εξοπλισμού οικισμού Ν. Στύρων (σε κατοίκους)»

Β. Την ιεράρχηση του οδικού δικτύου, όπως φαίνεται στο χάρτη Π - 3.1.2 σε κλίμακα

1: 5000. Βασικότερες παρεμβάσεις είναι :

• Δημιουργία περιμετρικού συλλεκτήριου άξονα, διπλής κατεύθυνσης, στο ανατολικό όριο του οικισμού, ο οποίος παραλαμβάνει την υπερτοπική κυκλοφορία από και προς το λιμάνι, εξυπηρετώντας ταυτόχρονα τις ανάγκες των κατοίκων

• Η β΄ παραλιακή, βασική συλλεκτήρια, αποκτά τοπικό χαρακτήρα ως κεντρικός άξονας του οικισμού συνδέοντας την εντός με την εκτός σχεδίου περιοχή

• Δημιουργία τριών (3) ισόπεδων κόμβων στο βόρειο - ανατολικό και νότιο όριο του οικισμού

• Κυκλοφοριακή απελευθέρωση του παραλιακού μετώπου και πλήρης πεζοδρόμησή του

• Διαβάθμιση της εσωτερικής κυκλοφορίας του οικισμού σε κύριες και τοπικές συλλεκτήριες

• Οργάνωση δικτύου δρόμων ήπιας κυκλοφορίας και πεζοδρόμων σε όλη την έκταση του οικισμού

• Δημιουργία χώρων στάθμευσης :
- στην κεντρική περιοχή
- στην περιοχή του λιμανιού
- στις εισόδους του οικισμού
- κατά μήκος του κεντρικού άξονα - β΄ παραλιακής του οικισμού
- στις περιοχές παραλίας
- στο τοπικό οδικό δίκτυο
- στις περιοχές κατοικίας

Γ. Τις προτάσεις για τα απαραίτητα έργα και μελέτες δικτύων υποδομής, όπως φαίνονται στους χάρτες Π-3.2 και Π-3.3 σε κλίμακα 1: 10000 και ειδικότερα :

• Τη βελτίωση και ολοκλήρωση του υπάρχοντος δικτύου ύδρευσης του οικισμού με έμφαση στην περιοχή επέκτασης

• Τη δημιουργία μονάδας βιολογικού καθαρισμού και δικτύου αποχέτευσης ακαθάρτων

• Τη δημιουργία δικτύου αποχέτευσης ομβρίων

• Τη συμπληρωματική μελέτη οριοθέτησης των υπολοίπων δύο ρεμάτων της περιοχής επέκτασης.

Δ. Την λήψη μέτρων προστασίας του περιβάλλοντος, όπως φαίνεται στους χάρτες Π-1.3 σε κλίμακα 1: 10000 και Π-2.6 σε κλίμακα 1: 5000 και ειδικότερα :

• Την περιβαλλοντική εξυγίανση και αναβάθμιση του παραλιακού μετώπου και κατά μήκος της παραλίας βόρεια και νότια του οικισμού

• Τον καθορισμό αδόμητων ζωνών πρασίνου προστασίας εκατέρωθεν των υφισταμένων ρεμάτων που οριοθετούνται και την προστασία και ανάδειξή τους ως οικοσυστημάτων

• Τη μορφολογική προσαρμογή των κτισμάτων στο λοφώδες ανάγλυφο και τη διατήρηση ελεύθερων και αδόμητων των σχηματισμών των κορυφών

Ε. Την ασφάλεια και πυροπροστασία :

Δημιουργία δικτύου σημείων υδροληψίας για πυρόσβεση σε όλη την έκταση του οικισμού και της περιοχής επέκτασης

ΣΤ. Συνοπτικά αντίτυπα των παραπάνω έξι (6) χαρτών και δύο (2) πινάκων, που θεωρήθηκαν από τον Προϊστάμενο της Διεύθυνσης Τοπογραφικών Εφαρμογών με την υπ' αριθμ. 40202/2004 πράξη του δημοσιεύονται με την παρούσα απόφαση.

Ζ. Εντός της περιοχής του Γενικού Πολεοδομικού Σχεδίου (Γ.Π.Σ.) και ειδικότερα στις εντός και εκτός σχεδίου περιοχές που περιλαμβάνονται σ' αυτό, οικοδομικές άδειες που έχουν εκδοθεί με τις προγενέστερα ισχύουσες διατάξεις ή έχει υποβληθεί ο πλήρης φάκελλος με τα απαραίτητα για την έκδοση της οικοδομικής άδειας στοιχεία, μέχρι την ημερομηνία δημοσίευσης της παρούσας, εκτελούνται όπως εκδόθηκαν ή εκδίδονται βάσει των υποβληθέντων στοιχείων σε συνδυασμό με τις διατάξεις του Ν. 1577/1985 «Γενικός Οικοδομικός Κανονισμός» (Α΄ 210), όπως ισχύει.

2. Η ισχύς της απόφασης αρχίζει από τη δημοσίευσή της στην Εφημερίδα της Κυβερνήσεως.

Η απόφαση αυτή να δημοσιευθεί στην Εφημερίδα της Κυβερνήσεως.

Αθήνα, 30 Σεπτεμβρίου 2004

Ο ΥΠΟΥΡΓΟΣ

ΓΕΩΡΓΙΟΣ ΣΟΥΦΛΙΑΣ

Πίνακας Α4 Μεγέθη κοινωνικού εξοπλισμού οικισμού Ν.Στύρων

1.

2.	προγραμ. μέγεθος πληθυσμού	σταθερότυπο ανά χρήστη	Απαιτούμενη γη (στρ)	Υπάρχουσα γη (στρ)	Αναγκαία νέα γη (στρ)
Δημοτικό υποκατάστημα Πολιτιστικό Κέντρο Μικρό Περιφερειακό Ιατρείο	8438	0,6μ2	5,06	-	5,00
Δημοτικό Σχολείο	4670Χ10%	14μ2	6,54	2,34	6,5
Νηπιαγωγείο	4760Χ2.5%	20μ2	2,38		2,40
Παιδικός σταθμός	4760Χ4%	8μ2	1,52	-	1,50
Βρεφ/κός-παιδικός σταθμός	4760Χ5%	15μ2	3,57	-	3,50
Χώροι αθλητισμού	8438	3,75μ2	31,64	-	31,60
Παιδικές χαρές-γωνίες	4760Χ30%	0,75μ2	1,2		1,2
Χώρος Εκκλησίας				1,20	-
Σύνολο 1					**52**
Ελεύθεροι χώροι - πλατείες Κχ πράσινο	8438	10μ2	85	-	85,00
Οδικό δίκτυο – πεζόδρομοι Χώροι στάθμευσης	8438	30μ2	253	80	170
Σύνολο 2					**255**
Σύνολο Κοιν.Εξοπλισμού					**307**

Πίνακας Α3

Ν.Α. ΕΥΒΟΙΑΣ – ΟΙΚΙΣΜΟΣ Ν.ΣΤΥΡΩΝ - ΧΩΡΗΤΙΚΟΤΗΤΑ ΟΙΚΙΣΜΟΥ (σε κατοίκους)

	Πληθυσμός Οικισμού 2001	Πληθυσμός Οικισμού 2011	Έκταση Ορίου-ΓΠΣ	Μέσος ΣΔ Οικισμού (βάσει προτύπου)	Σταθ/πο Ωφελ.επιφ. Κατοικίας	Σταθ/πο Γης για κοιν + Τεχν.υποδ	Πυκνότητα Πολεοδομικής Ενότητας (επιτρεπόμενη)	Βαθμός κορεσμού	Συνολική Χωρητικότητα οικισμού	Απομείνασα χωρητικότητα
	(κατ.)	(κατ.)	(ha)		(μ2/κατ.)	(μ2/κατ.)	(κατ./ha)			
	(1)	(1)	(2)	(3)	(4)	(5	(6)	(7)	(8)	(9)
	p	p	ε	σ	K	u	$d = \frac{\sigma}{k+u\sigma} x10^4$	Λ	c=εdλ	C'=c-p
Ν.Στύρα όριο-ΓΠΣ	1065	4670	114,8	0.5	35	43	$d=\frac{0,5}{35+43x0,5} x\ 10^4 = \frac{0,5}{56,5} x10^4 = 88,50$ κατ./Ha	0,46	4670	

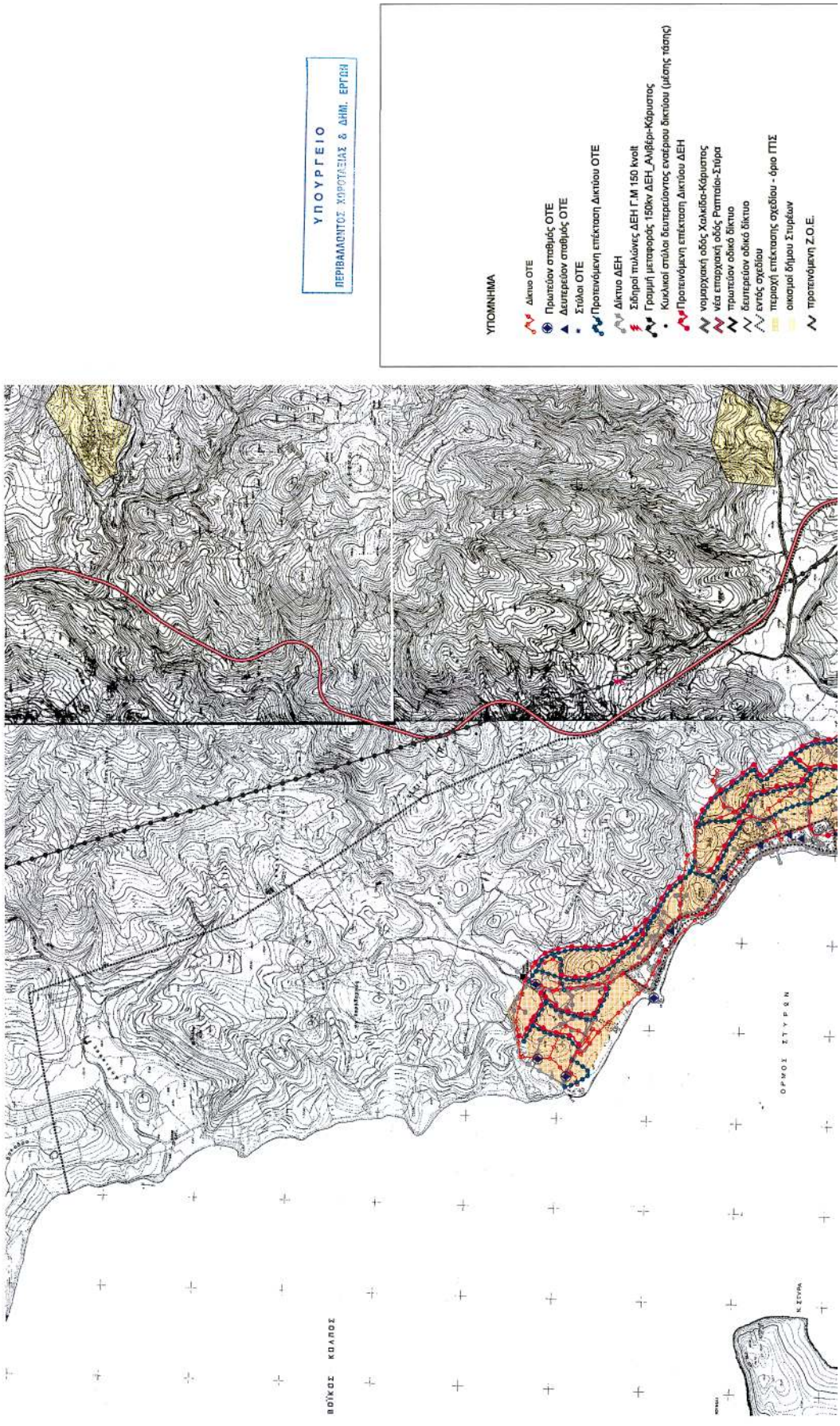
ΥΠΟΥΡΓΕΙΟ
ΠΕΡΙΒΑΛΛΟΝΤΟΣ ΧΩΡΟΤΑΞΙΑΣ & ΔΗΜ. ΕΡΓΩΝ
ΥΠΟΜΝΗΜΑ
Δίκτυο ΟΤΕ
Πρωτεύον σταθμός ΟΤΕ
Δευτερεύον σταθμός ΟΤΕ
Στύλοι ΟΤΕ
Προτεινόμενη επέκταση Δικτύου ΟΤΕ
Δίκτυο ΔΕΗ
Σιδηροί πυλώνες ΔΕΗ Γ.Μ 150 kvolt
Γραμμή μεταφοράς 150kv ΔΕΗ_Αλιβέρι-Κάρυστος
Κυκλικοί στύλοι δευτερεύοντος ενναέρου δικτύου (μέσης τάσης)
Προτεινόμενη επέκταση Δικτύου ΔΕΗ
νομαρχιακή οδός Χαλκίδα-Κάρυστος
νέα επαρχιακή οδός Ρανταίοι-Στύρα
πρωτεύον οδικό δίκτυο
δευτερεύον οδικό δίκτυο
εντός σχεδίου
περιοχή επέκτασης σχεδίου - όριο ΓΠΣ
οικισμοί δήμου Στυρέων
προτεινόμενη Ζ.Ο.Ε.
ΒΟΪΚΟΣ ΚΟΛΛΟΣ
ΟΡΝΟΣ ΣΤΥΡΩΝ
Ν. ΣΤΥΡΑ

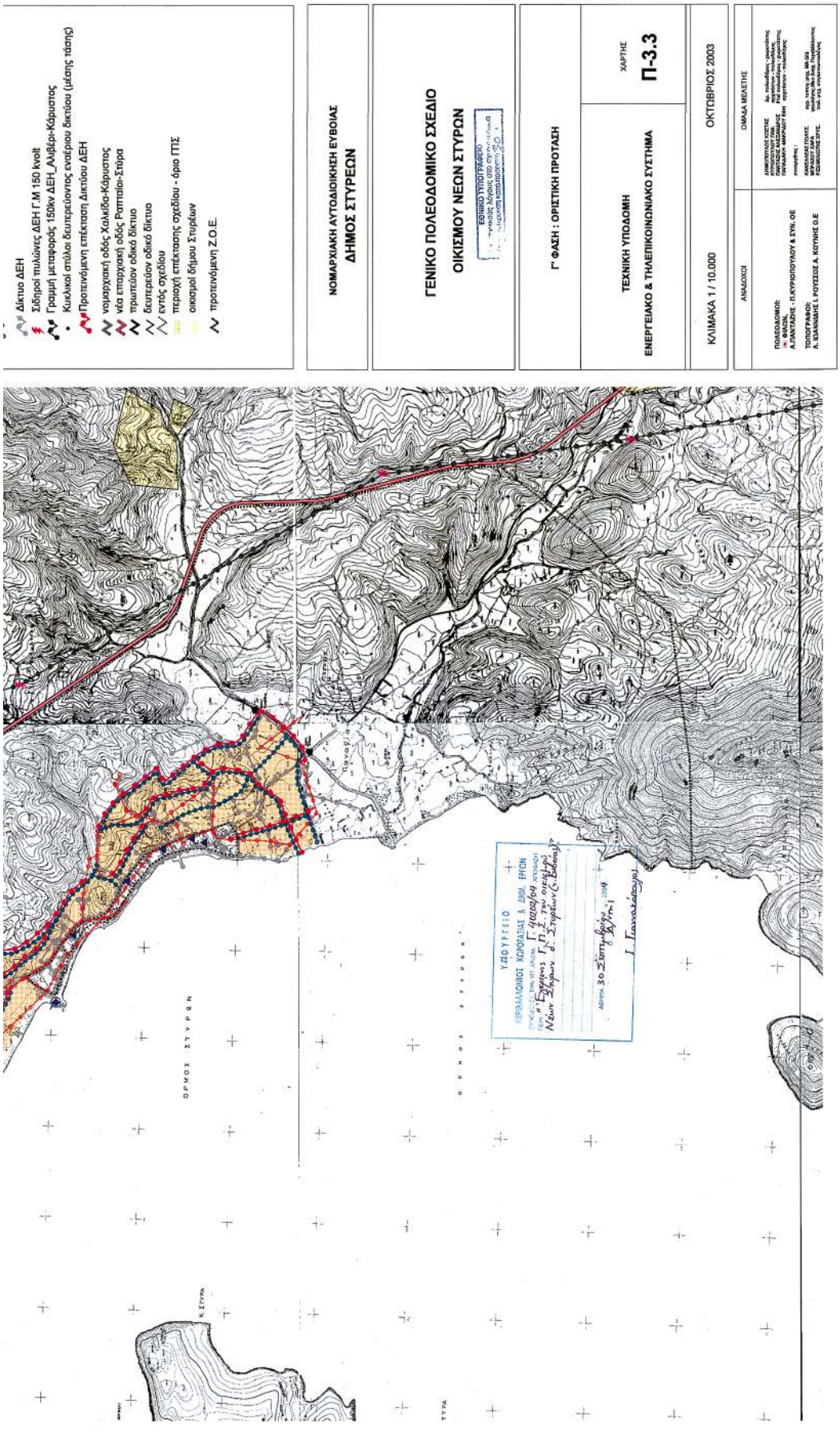
Δίκτυο ΔΕΗ
Σύδηροί πυλώνες ΔΕΗ Γ.Μ 150 kvolt
Γραμμή μεταφορής 150κν ΔΕΗ_Αλιβέρι-Κάρυστος
Κυκλικοί σταθμοί δευτερεύοντος ενναέριου δικτύου (μέσης τάσης)
Προτεινόμενη επέκταση Δικτύου ΔΕΗ
νομαρχιακή οδός Χαλκίδα-Κάρυστος
νέα επαρχιακή οδός Ραπτάδου-Στύρα
πρωτεύον οδικό δίκτυο
δευτερεύον οδικό δίκτυο
εντός σχεδίου
περιοχή επέκτασης σχεδίου - όριο ΠΠΣ
οικισμοί δήμου Στυρέων
προτεινόμενη Ζ.Ο.Ε.
ΝΟΜΑΡΧΙΑΚΗ ΑΥΤΟΔΙΟΙΚΗΣΗ ΕΥΒΟΙΑΣ
ΔΗΜΟΣ ΣΤΥΡΕΩΝ
ΓΕΝΙΚΟ ΠΟΛΕΟΔΟΜΙΚΟ ΣΧΕΔΙΟ
ΟΙΚΙΣΜΟΥ ΝΕΩΝ ΣΤΥΡΩΝ
ΕΘΝΙΚΟ ΥΠΟΓΡΑΦΕΙΟ
Γ' ΦΑΣΗ : ΟΡΙΣΤΙΚΗ ΠΡΟΤΑΣΗ
ΤΕΧΝΙΚΗ ΥΠΟΔΟΜΗ
ΕΝΕΡΓΕΙΑΚΟ & ΤΗΛΕΠΙΚΟΙΝΩΝΙΑΚΟ ΣΥΣΤΗΜΑ
ΧΑΡΤΗΣ
Π-3.3
ΚΛΙΜΑΚΑ 1 / 10.000
ΟΚΤΩΒΡΙΟΣ 2003
ΑΝΑΔΟΧΟΙ
ΟΜΑΔΑ ΜΕΛΕΤΗΣ
ΠΟΛΕΟΔΟΜΟΣ:
Α.ΠΑΝΤΑΖΗΣ - Π.ΚΥΡΙΟΠΟΥΛΟΥ & ΣΥΝ. ΟΕ
ΤΟΠΟΓΡΑΦΟΣ:
Α. ΙΩΑΝΝΙΔΗΣ Ι. ΡΟΥΣΣΟΣ Α. ΚΟΥΝΗΣ Ο.Ε
ΥΔΡΟΥΡΓΕΙΟ
ΕΠΙΚΥΡΩΣΗ ΧΩΡΟΤΑΞΗΣ & ΔΟΜ. ΕΡΓΩΝ
ΟΡΜΟΣ ΣΤΥΡΩΝ
Ν. ΣΤΥΡΑ

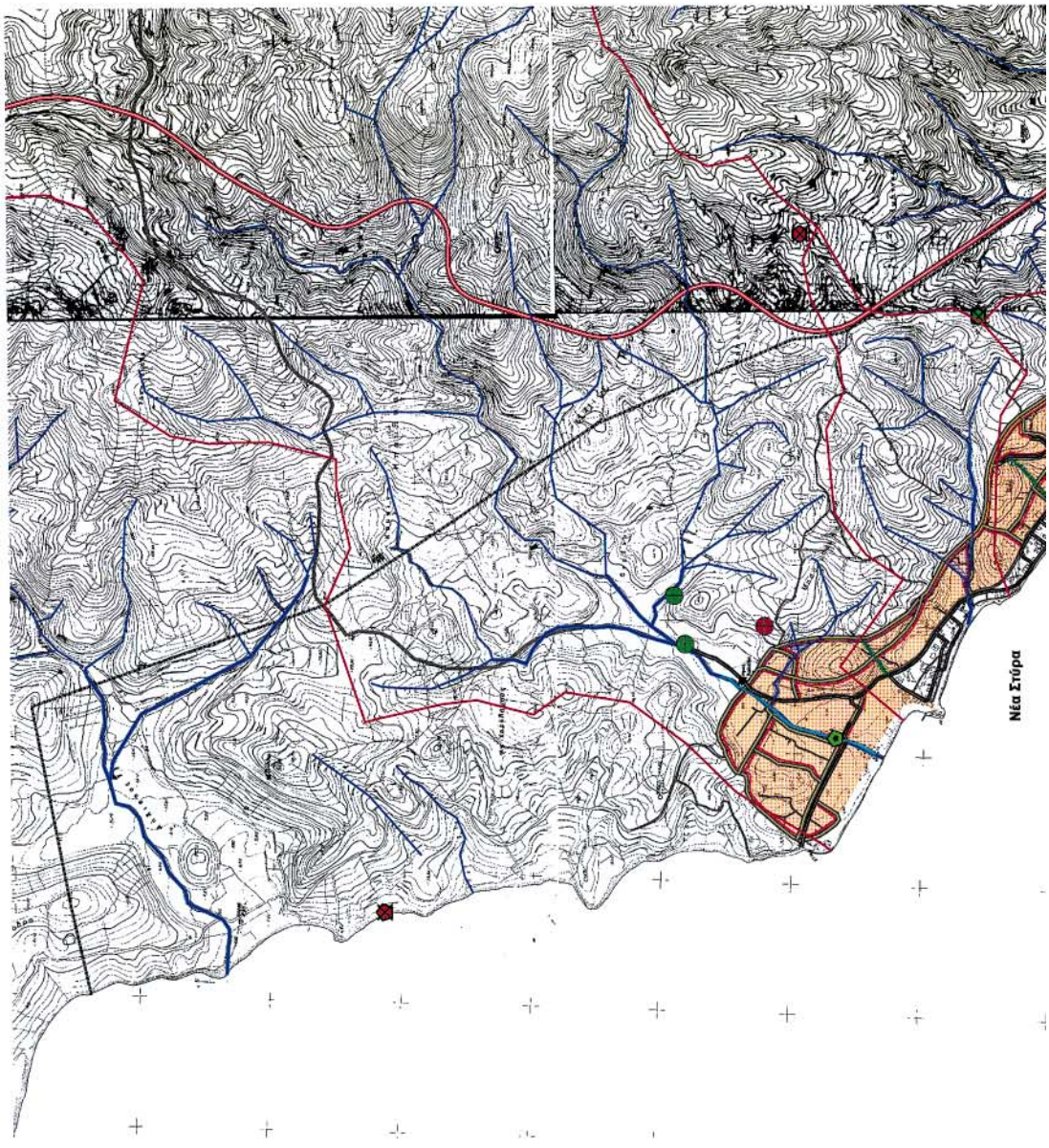

ΥΠΟΥΡΓΕΙΟ
ΠΕΡΙΒΑΛΛΟΝΤΟΣ ΧΩΡΟΤΑΞΙΑΣ & ΔΗΜ. ΕΡΓΩΝ

ΥΠΟΜΝΗΜΑ

- Δεξαμενές αποθήκευσης - αντλιοστάσιο σε λειτουργία
- Δεξαμενή υπό κατασκευή
- Θέσεις δημοτικών γεωτρήσεων υπό λειτουργία
- Θέσεις δημοτικών γεωτρήσεων υπό κατασκευή
- Εγκατάσταση επεξεργασίας λυμάτων (ΒΙΟΚΑ)
- Σημείο εκβολής επεξεργασμένων λυμάτων
- Αντλιοστάσια για αποχέτευση λυμάτων
- Προτεινόμενο αντλιοστάσιο σύνδεσης με ΒΙΟΚΑ
- Έργο διευθέτησης στο ρέμα Ρια
- Κύριος αγωγός ομβρίων
- Αγωγός πόσιμου νερού
- Προτεινόμενη Επέκταση Δικτύου Ύδρευσης
- Προτεινόμενη Επέκταση Δικτύου Αποχέτευσης
- Προτεινόμενος αγωγός σύνδεσης αποχέτευσης με ΒΙΟΚΑ
- υδρογραφικό δίκτυο
- όρια λεκανών απορροής
- μεγάλγεες - ζώνη προστασίας 10μ από άξονα
- ρέματα για τα οποία έχει εκπονηθεί μελέτη οριοθέτησης
- ρέματα για τα οποία προτείνεται μελέτη οριοθέτησης

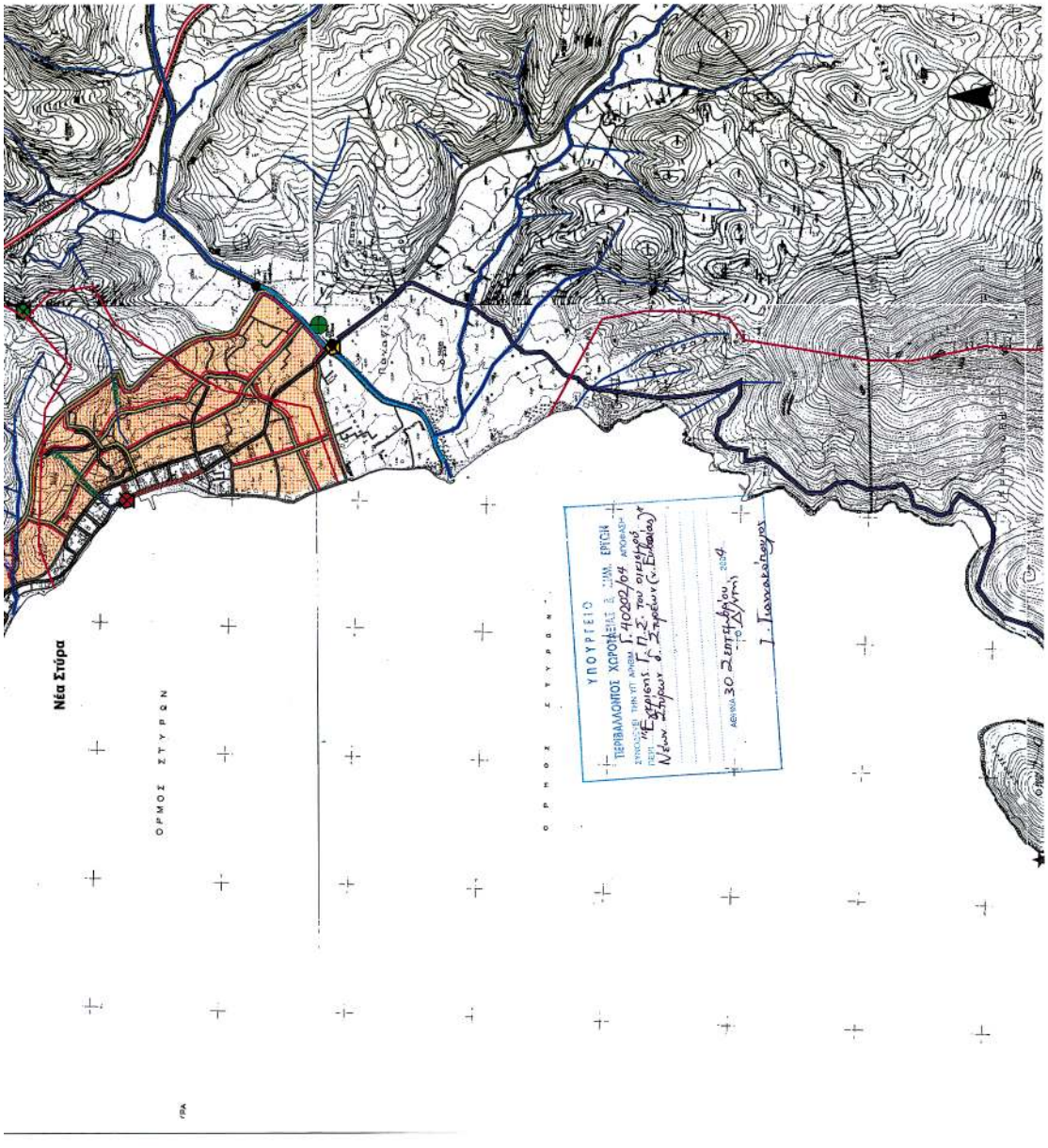

ΟΡια Λεκανών απορροής
μισγάγγειες - ζώνη προστασίας 10μ απο άξονα
ρέματα για τα οποία έχει εκτιμηθεί μελέτη οριοθέτησης
ρέματα για τα οποία προτείνεται μελέτη οριοθέτησης
νέα επαρχιακή οδός Ρωπαίοι - Στύρα
υπάρχον βασικό οδικό δίκτυο
υπάρχον δευτερεύον οδικό δίκτυο
οικισμοί δήμου Στυρέων
περιοχή με περιοδικές κατακλύσεις
περιοχή επέκτασης σχεδίου - όριο ΓΠΣ

ΝΟΜΑΡΧΙΑΚΗ ΑΥΤΟΔΙΟΙΚΗΣΗ ΕΥΒΟΙΑΣ
ΔΗΜΟΣ ΣΤΥΡΕΩΝ

ΓΕΝΙΚΟ ΠΟΛΕΟΔΟΜΙΚΟ ΣΧΕΔΙΟ ΟΙΚΙΣΜΟΥ ΝΕΩΝ ΣΤΥΡΩΝ

Γ ΦΑΣΗ : ΟΡΙΣΤΙΚΗ ΠΡΟΤΑΣΗ

ΤΕΧΝΙΚΗ ΥΠΟΔΟΜΗ
ΥΔΡΕΥΣΗ - ΑΠΟΧΕΤΕΥΣΗ ΟΜΒΡΙΩΝ ΚΑΙ ΑΚΑΘΑΡΤΩΝ - ΑΠΟΡΡΙΜΑΤΑ

ΧΑΡΤΗΣ **Π-3.2**

ΚΛΙΜΑΚΑ 1 / 10.000

ΟΚΤΩΒΡΙΟΣ 2003

ΑΝΑΔΟΧΟΙ

ΠΟΛΕΟΔΟΜΟΙ:
ΦΙΛΩΝ, Α.ΠΑΝΤΑΖΗΣ - Π.ΚΥΡΙΟΠΟΥΛΟΥ & ΣΥΝ. ΟΕ

ΤΟΠΟΓΡΑΦΟΙ:
Α. ΙΩΑΝΝΙΔΗΣ Ι. ΡΟΥΣΣΟΣ Α. ΚΟΥΝΗΣ Ο.Ε

ΟΜΑΔΑ ΜΕΛΕΤΗΣ

ΚΥΡΙΟΠΟΥΛΟΥ ΕΛΕΝΗ Δρ. πολεοδόμος - χωροτάκτης
ΚΥΡΙΑΚΟΠΟΥΛΟΣ ΓΙΑΝΝΗΣ πολιτικός μηχανικός
ΠΑΝΤΑΖΗΣ ΑΛΕΞΑΝΔΡΟΣ Phd πολεοδόμος - χωροτάκτης
ΠΑΠΑΔΑΚΗ ΑΝΑΡΓΥΡΟΥΣΤΗ Msc αρχιτέκτων - πολεοδόμος
ΧΡΥΣΟΒΙΤΣΑΝΟΣ ΔΗΜΗΤΡΙΟΣ πολιτικός μηχανικός - υπεύθυνος δικτύων ύδρευσης - αποχέτευσης
ΚΑΝΕΛΛΑΚΕΣ ΠΟΛΥΤΣ Msc πολιτικός μηχανικός, MA GIS
ΚΑΡΑΓΙΑΝΝΗ ΕΛΕΝΗ Msc πολεοδόμος - χωροτάκτης
ΡΕΣΙΜΙΣ ΠΗΓΕΣ Msc. περιβαλλοντικός σχεδιασμός

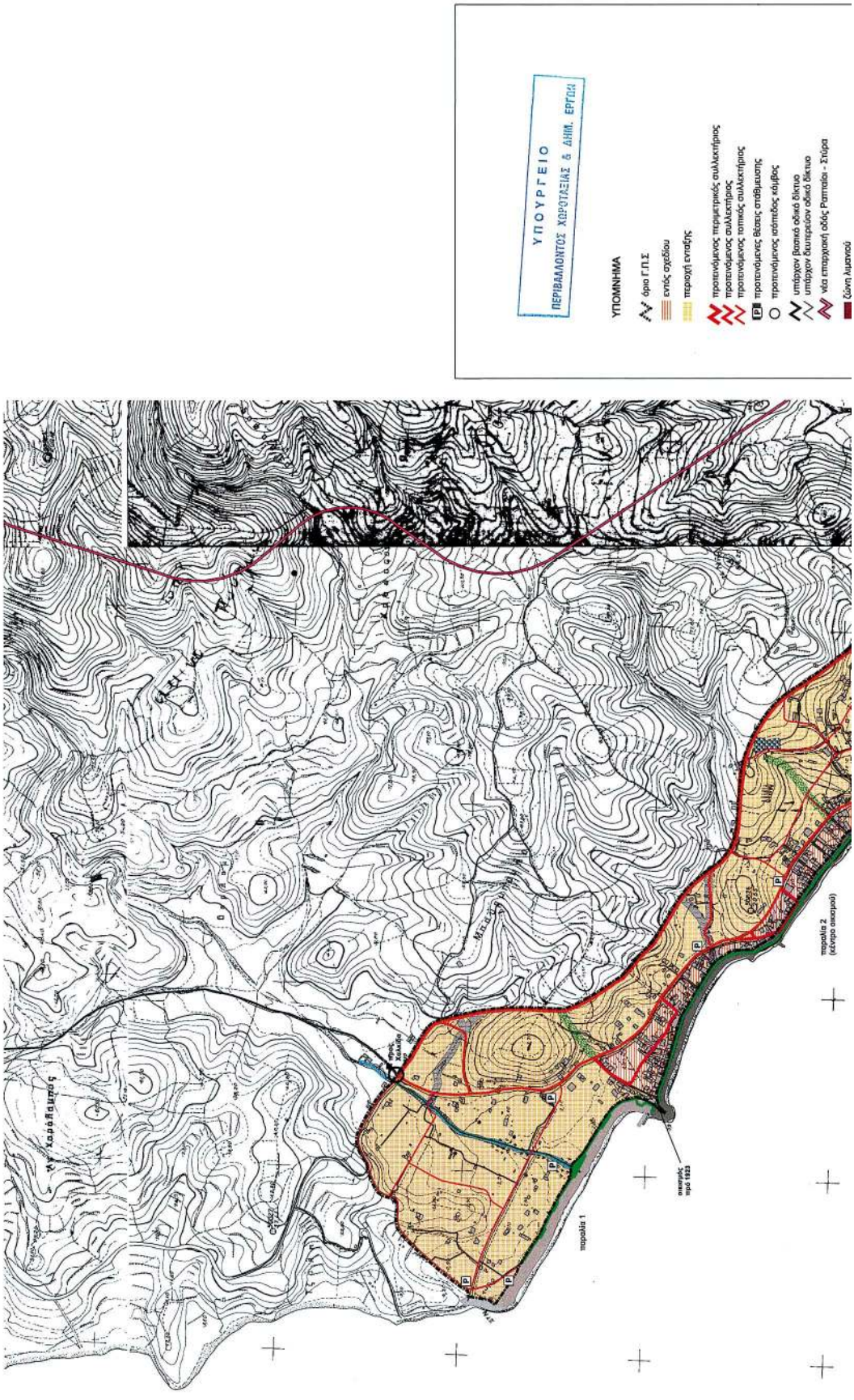
ΥΠΟΥΡΓΕΙΟ
ΠΕΡΙΒΑΛΛΟΝΤΟΣ ΧΩΡΟΤΑΞΙΑΣ & ΔΗΜ. ΕΡΓΩΝ
ΥΠΟΜΝΗΜΑ
όριο Γ.Π.Σ
εντός σχεδίου
περιοχή ενταξης
προτεινόμενος περιαστικός συλλεκτήριος
προτεινόμενος συλλεκτήριος
προτεινόμενος τοπικός συλλεκτήριος
προτεινόμενες θέσεις σταθμευσης
προτεινόμενος ισόπεδος κόμβος
υπάρχον βασικό οδικό δίκτυο
υπάρχον δευτερεύον οδικό δίκτυο
νέα επαρχιακή οδός Ρυπαίου - Σπύρα
ζώνη λιμανιού
παραλία 1
παραλία 2
(κέντρο οικισμού)
πεταλίς
πηγή 1933

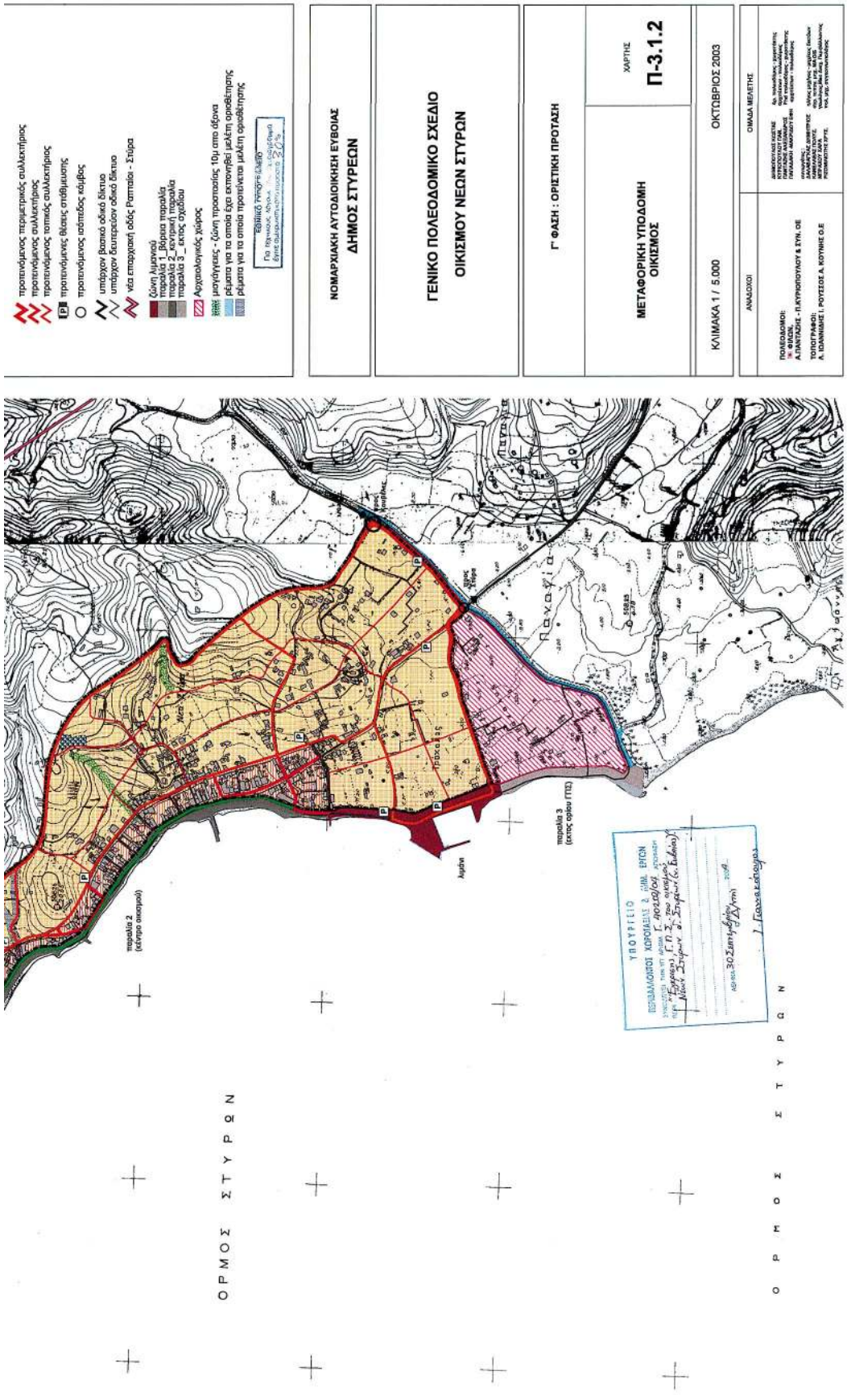
προτεινόμενος περιφερειακός συλλεκτήριος
προτεινόμενος συλλεκτήριος
προτεινόμενος τοπικός συλλεκτήριος
προτεινόμενες θέσεις σταθμευσης
προτεινόμενος ισόπεδος κόμβος
υπάρχον βασικό οδικό δίκτυο
υπάρχον δευτερεύον οδικό δίκτυο
νέα επαρχιακή οδός Ρισσαίο - Στύρα
ζώνη λιμενικά
παραλία 1_βόρεια παραλία
παραλία 2_κεντρική παραλία
παραλία 3_ εκτός σχεδίου
Αναρριχώμενος χώρος
μονάδες - ζώνη προστασίας 10μ από δέντα
ρέματα για τα οποία έχει εκπονηθεί μελέτη οριοθέτησης
ρέματα για τα οποία προτείνεται μελέτη οριοθέτησης
Τα δημοτικά όρια
Εθνικό πάρκο Δελφών
Δ.Δ. Ρισσαίου
Δ.Δ. Αγίου Δημητρίου
Δ.Δ. Κοκκινοβράχου
Δ.Δ. Κοκκινοβράχου
Δ.Δ. Κοκκινοβράχ

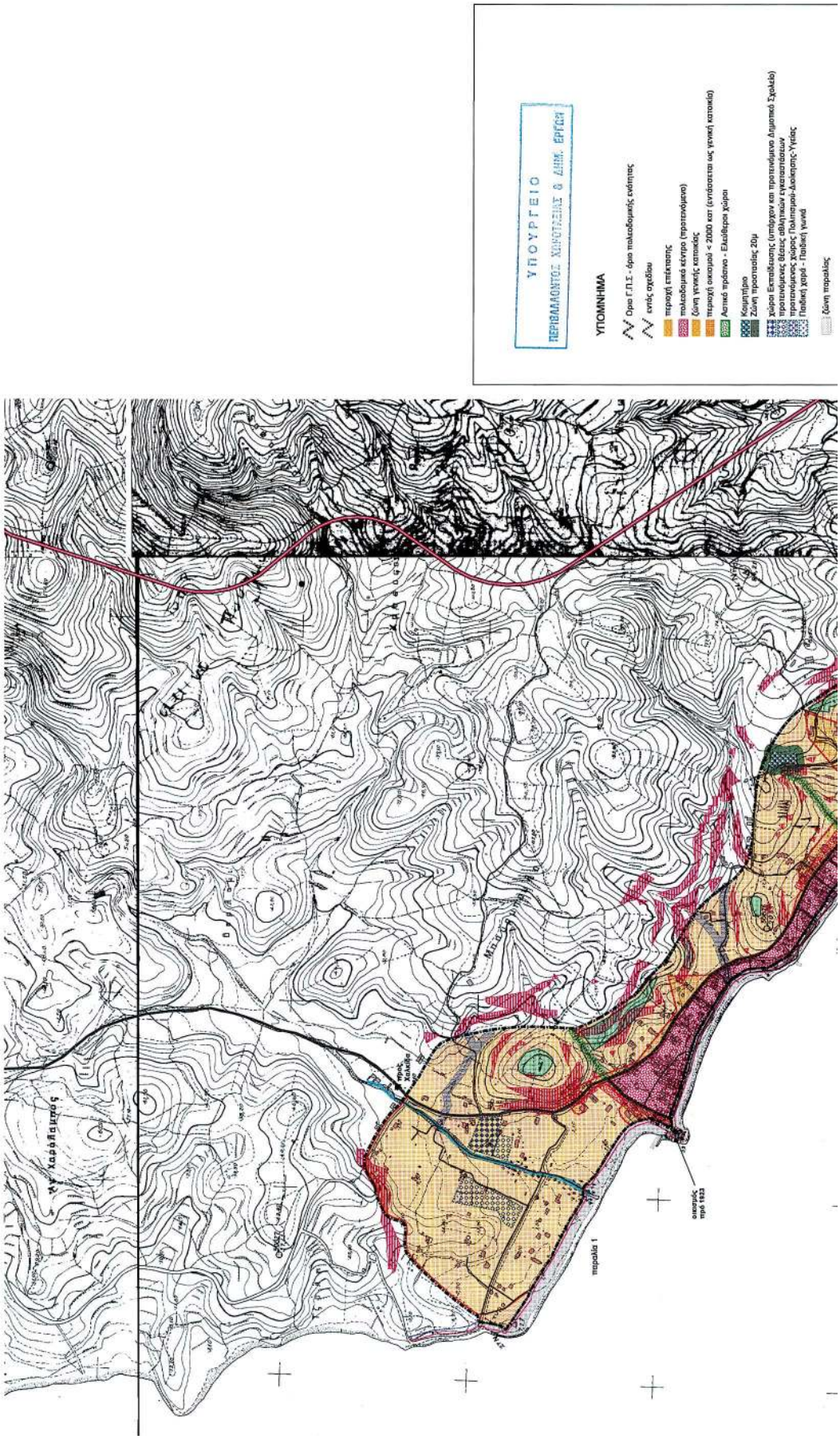
ΥΠΟΥΡΓΕΙΟ
ΠΕΡΙΒΑΛΛΟΝΤΟΣ ΧΩΡΟΤΑΞΙΑΣ & ΔΗΜ. ΕΡΓΩΝ
ΥΠΟΜΝΗΜΑ
Όριο Γ.Π.Σ. - όριο πολεοδομικής ενότητας
κινδύνος σεισμού
περιοχή επέκτασης
πολεοδομικό κέντρο (προτεινόμενο)
ζώνη γενικής κατοικίας
περιοχή οικοκυμά < 2000 κατ (συνίσταται ως γενική κατοικία)
Αστικό πράσινο - Ελεύθερα χώροι
Κοιμητήριο
Ζώνη προστασίας 20μ
χώροι Εκπαίδευσης (υπάρχον και προτεινόμενο Δημοτικό Σχολείο)
προτεινόμενες θέσεις αθλητικών εγκαταστάσεων
προτεινόμενες ζώνες Πολιτισμού-Διάσκεψης-Υγείας
Παιδική χώρα - Παιδική χωνιά
ζώνη παραλίας
παραλία 1
οικισμός περίπου 1823

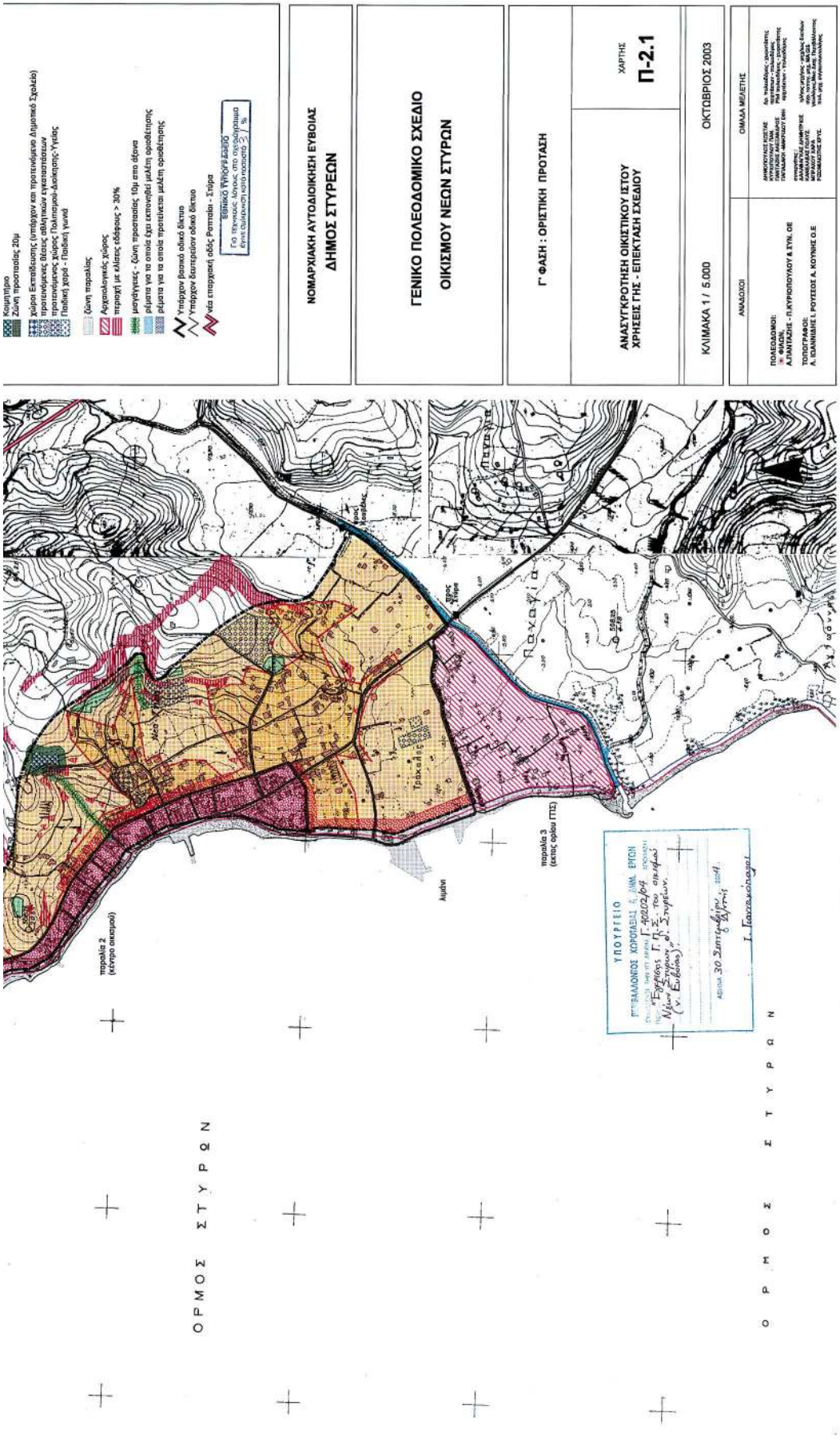
Κοιμητήριο
Ζώνη προστασίας 20μ
χώροι Εκπαίδευσης (υπάρχον και προτεινόμενο Δημοτικό Σχολείο)
προτεινόμενες θέσεις αθλητικών εγκαταστάσεων
προτεινόμενος χώρος Πολιτισμού-Διοίκησης-Υγείας
Παιδική χαρά - Παιδική χωνά
Ζώνη παραλίας
Αρχαιολογικός χώρος
πυρκαγιές > 30%
μεγάλης - ζώνη προστασίας 10μ από άξονα
ρέματα για τα οποία έχει εκπονηθεί μελέτη αποκατάστασης
ρέματα για τα οποία προτείνεται μελέτη αποκατάστασης
Υπάρχον βασικό οδικό δίκτυο
Υπάρχον δευτερεύον οδικό δίκτυο
νέα επαρχιακή οδός Ροπταλία - Στύρα
ΕΘΝΙΚΟ ΤΥΠΟΓΡΑΦΕΙΟ
Το τεύχος λόγω της σχετικής
Δεν δημοσιεύτηκε κατά κατόπιν
ΝΟΜΑΡΧΙΑΚΗ ΑΥΤΟΔΙΟΙΚΗΣΗ ΕΥΒΟΙΑΣ
ΔΗΜΟΣ ΣΤΥΡΕΩΝ
ΓΕΝΙΚΟ ΠΟΛΕΟΔΟΜΙΚΟ ΣΧΕΔΙΟ
ΟΙΚΙΣΜΟΥ ΝΕΩΝ ΣΤΥΡΩΝ
Γ' ΦΑΣΗ : ΟΡΙΣΤΙΚΗ ΠΡΟΤΑΣΗ
ΑΝΑΣΥΓΚΡΟΤΗΣΗ ΟΙΚΙΣΤΙΚΟΥ ΙΣΤΟΥ
ΧΡΗΣΕΩΣ ΓΗΣ - ΕΠΕΚΤΑΣΗ ΣΧΕΔΙΟΥ
ΧΑΡΤΗΣ
Π-2.1
ΚΛΙΜΑΚΑ 1/ 5.000
ΟΚΤΩΒΡΙΟΣ 2003
ΑΝΑΔΟΧΟΙ
ΟΜΑΔΑ ΜΕΛΕΤΗΣ
ΠΟΛΕΟΔΟΜΟΙ:
ΦΙΛΩΝ,
ΑΣΜΑΝΤΖΗΣ - Π.ΚΥΡΙΟΠΟΥΛΟΥ & ΣΥΝ. ΟΕ
ΤΟΠΟΓΡΑΦΟΙ:
Λ. ΙΩΑΝΝΙΔΗΣ Ι. ΡΟΥΣΣΟΣ Α. ΚΟΥΝΗΣ Ο.Ε
παραλία 2
(κέντρο οικισμού)
Λιμάνι
παραλία 3
(εκτός ορίου ΓΠΣ)
ΥΠΟΥΡΓΕΙΟ
ΠΕΡΙΒΑΛΛΟΝΤΟΣ ΧΩΡΟΤΑΞΙΑΣ & ΔΗΜ. ΕΡΓΩΝ
Αθήνα 30 Σεπτεμβρίου 2003
Ο Δ/ντής
Γ. Γιαννακόπουλος
Ο Ρ Μ Ο Σ Σ Τ Υ Ρ Ω Ν
Ο Ρ Μ Ο Σ Ε Τ Υ Ρ Ω Ν

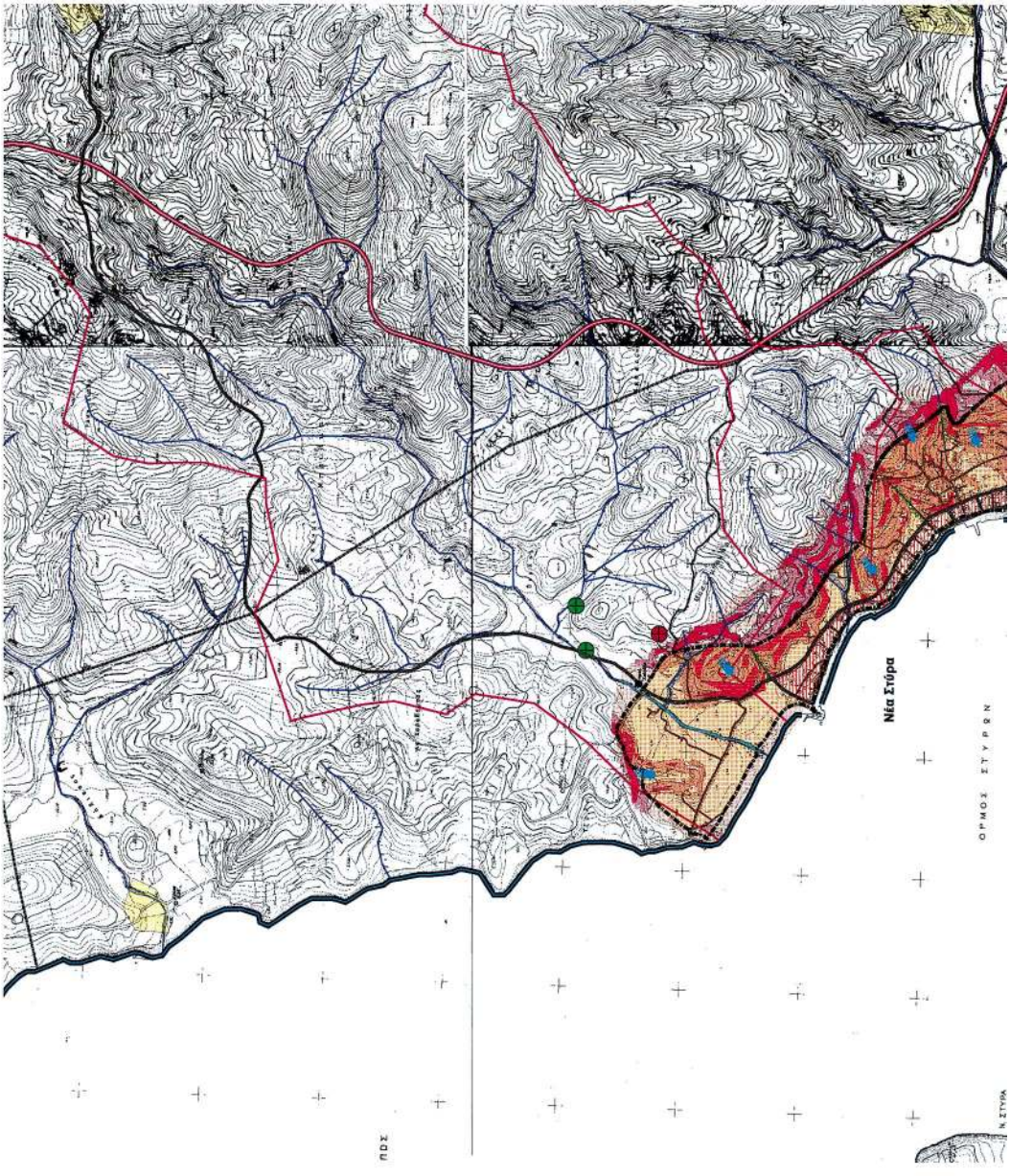
ΥΠΟΥΡΓΕΙΟ
ΠΕΡΙΒΑΛΛΟΝΤΟΣ ΧΩΡΟΤΑΞΙΑΣ & ΔΗΜ. ΕΡΓΩΝ
ΥΠΟΜΝΗΜΑ
προτεινόμενη Ζώνη Οικιστικού Ελέγχου
όριο ΓΠΣ
νομαρχιακή οδός Χαλκίδα - Κάρυστος
νέα επαρχιακή οδός Ραπτάδα - Στύρα
πρωτεύον τοπικό οδικό δίκτυο
δευτερεύον τοπικό οδικό δίκτυο
αξιόλογες ακτές
υδρογραφικό δίκτυο
όριο λιμενικών απορροής
μεγάλες - ζώνη προστασίας 10μ από άξονα
ρέματα για τα οποία έχει εκπονηθεί μελέτη οριοθέτησης
ρέματα για τα οποία προτείνεται μελέτη οριοθέτησης
αρχαιολογικοί χώροι
οικισμοί δήμου Στυρέων
κλίσεις εδάφους > 30%
κλίσεις από 10 - 30%
κλίσεις από 5 - 10%
κλίσεις από 0 - 5%
Περιοχή εντός εγκεκριμένου σχεδίου
θέσεις δημοτικών γεωτρήσεων υπό λειτουργία
θέσεις δημοτικών γεωτρήσεων υπό κατασκευή
Νέα Στύρα
ΟΡΜΟΣ ΣΤΥΡΩΝ
Ν. ΣΤΥΡΑ

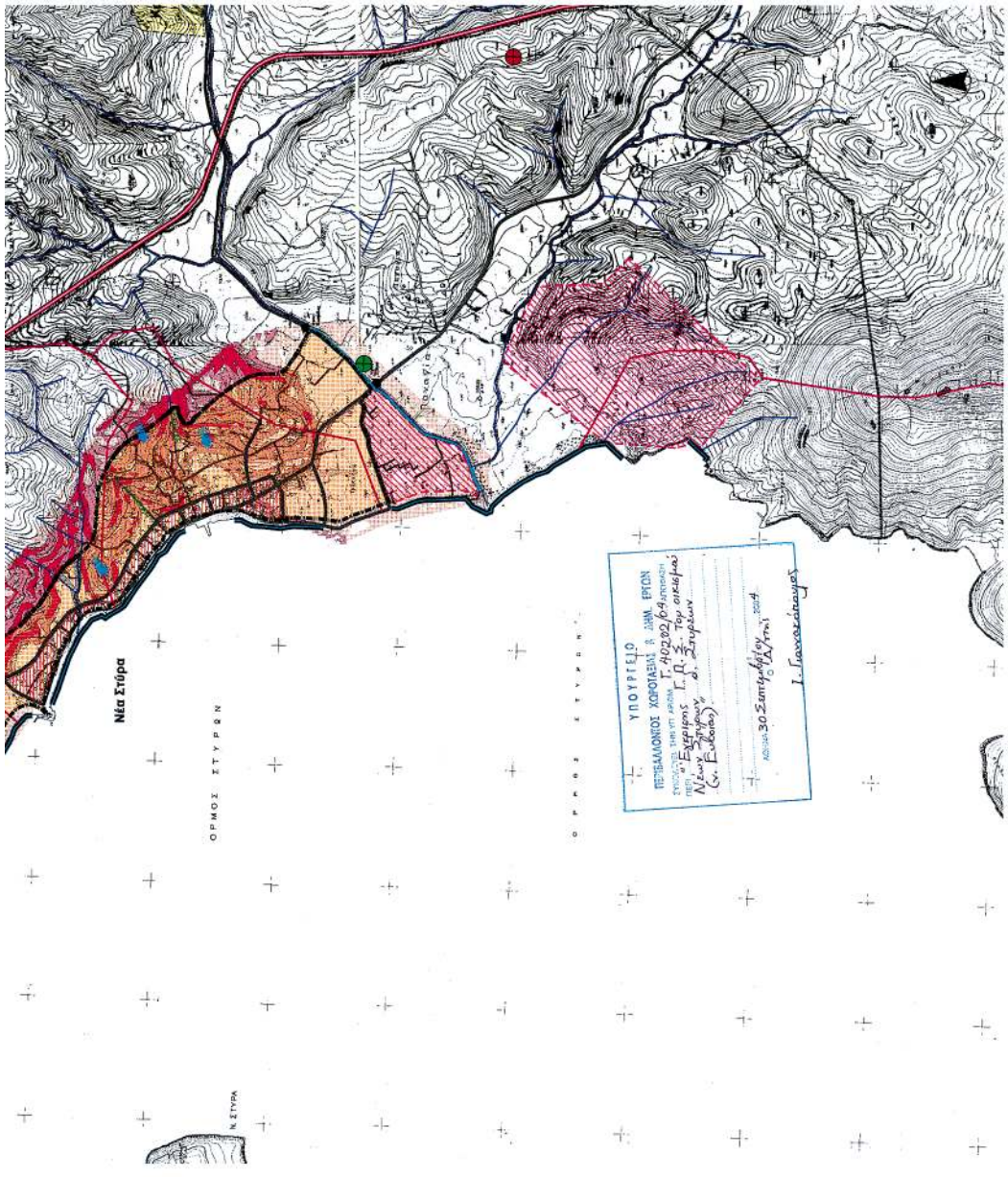
ρέματα για τα οποία προτείνεται μελέτη οριοθέτησής
αρχαιολογικοί χώροι
οικεία δήμου Στυρέων
κλίσεις άνω των > 30%
κλίσεις από 10 - 30%
κλίσεις από 5 - 10%
κλίσεις από 0 - 5%
Περιοχή εντός εγκεκριμένου σχεδίου
θέσεις δημοτικών γεωτρήσεων υπό λειτουργία
θέσεις δημοτικών γεωτρήσεων υπό κατασκευή
θέσεις με σημαντική βλάστ
ΝΟΜΑΡΧΙΑΚΗ ΑΥΤΟΔΙΟΙΚΗΣΗ ΕΥΒΟΙΑΣ
ΔΗΜΟΣ ΣΤΥΡΕΩΝ
ΕΘΝΙΚΟ ΤΥΠΟΓΡΑΦΕΙΟ
Το τεύχος: Άλνους, στο σκλάγωμα
ένας, ολόκληρο κατά πρόσωπο 33 %
ΓΕΝΙΚΟ ΠΟΛΕΟΔΟΜΙΚΟ ΣΧΕΔΙΟ
ΟΙΚΙΣΜΟΥ ΝΕΩΝ ΣΤΥΡΩΝ
Γ' ΦΑΣΗ : ΟΡΙΣΤΙΚΗ ΠΡΟΤΑΣΗ
ΠΡΟΣΤΑΣΙΑ ΠΕΡΙΒΑΛΛΟΝΤΟΣ
ΕΥΡΥΤΕΡΗ ΠΕΡΙΟΧΗ - ΟΙΚΙΣΜΟΣ
ΧΑΡΤΗΣ
Π-1.3
ΚΛΙΜΑΚΑ 1 / 10.000
ΟΚΤΩΒΡΙΟΣ 2003
ΑΝΑΔΟΧΟΙ
ΟΜΑΔΑ ΜΕΛΕΤΗΣ
ΠΟΛΕΟΔΟΜΟΙ:
Α.ΠΑΝΤΑΖΗΣ - Π.ΚΥΡΙΟΠΟΥΛΟΥ & ΣΥΝ. ΟΕ
ΤΟΠΟΓΡΑΦΟΙ:
Α. ΙΩΑΝΝΙΔΗΣ Ι. ΡΟΥΣΣΟΣ Δ. ΚΟΥΝΗΣ Ο.Ε
Νέα Στύρα
ΟΡΜΟΣ ΣΤΥΡΩΝ
ΥΠΟΥΡΓΕΙΟ
ΠΕΡΙΒΑΛΛΟΝΤΟΣ ΧΩΡΟΤΑΞΙΑΣ & ΔΗΜ. ΕΡΓΩΝ
Γ 40202/04
Ν. Στύρων
(Ν. Εύβοια)
30 Σεπτεμβρίου 2004
Ι. Γιαννακόπουλος

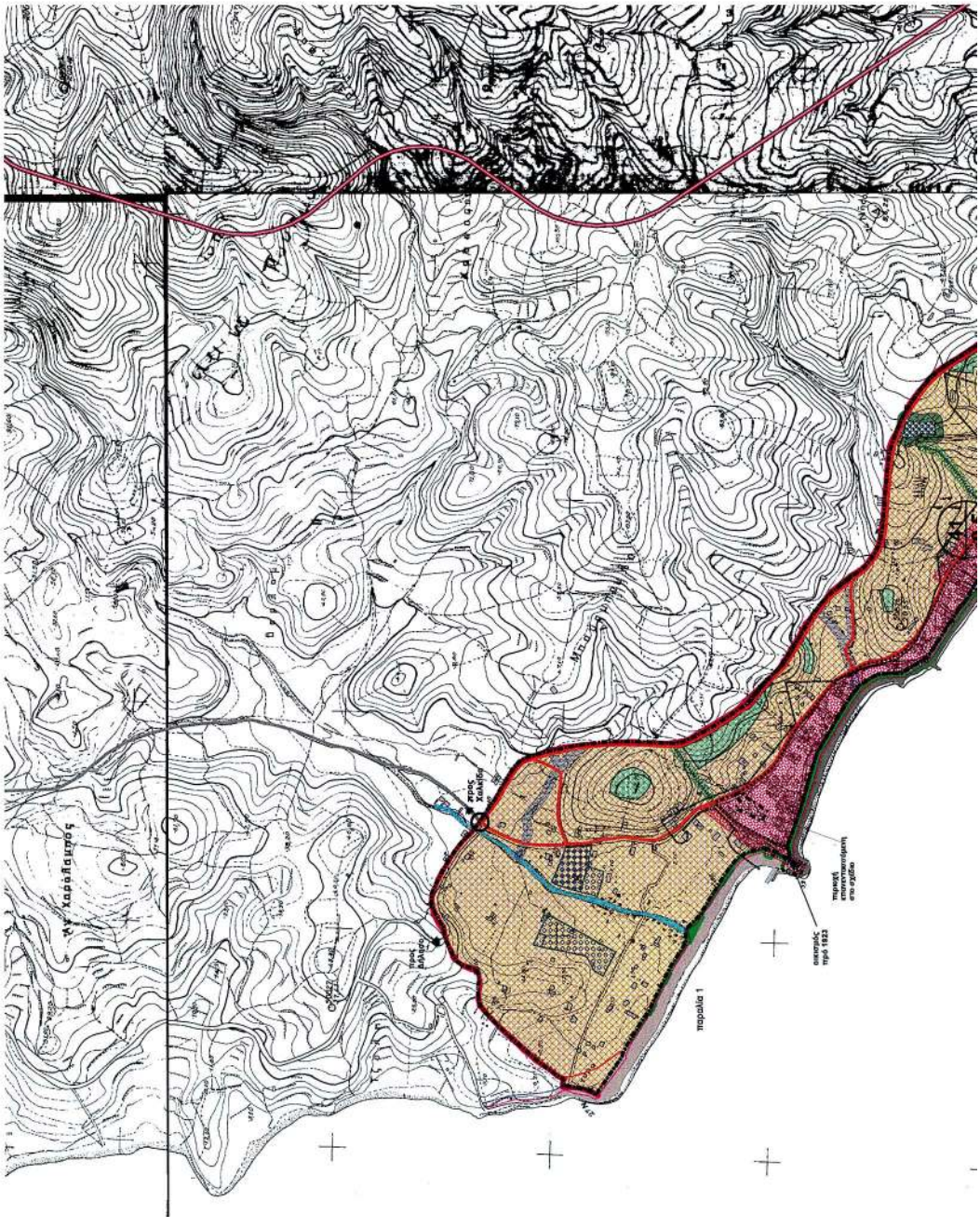
ΥΠΟΥΡΓΕΙΟ
ΠΕΡΙΒΑΛΛΟΝΤΟΣ ΧΩΡΟΤΑΞΙΑΣ & ΔΗΜ. ΕΡΓΩΝ
ΥΠΟΜΝΗΜΑ
όριο Γ.Π.Σ.
όριο σχεδίου πόλης
όριο οικισμού κάτω των 2000 κατ.
όριο οικισμού πριν 1923
περιοχή η οποία επανενιστάται στο σχέδιο
γραμμή παραλίας
περιοχή επέκτασης σχεδίου πόλης
πολεοδομικό κέντρο
γενική κατοικία
αστικό πράσινο - ελεύθερο χώρο
κοιμητήριο
ζώνη προστασίας 20μ
θέση Δημοτικού Σχολείου
θέσεις αθλητικών εγκαταστάσεων
χώρος Πολιτισμού-Διοίκησης-Υγείας
παιδική χαρά - παιδική γωνιά
ζώνη λιμανιού
παραλία 1_βάρκες παραλία
παραλία 2_ξαπλώστρες παραλία
ανάπλαση-πεζοδρόμηση παραλιακού μετώπου
Χαράδαιος
πρός Δολιχίο
πρός Βλήχρο
Μελάν
παραλία 1
οικισμός πριν 1923
περιοχή επανενιστάμενη στο σχέδιο

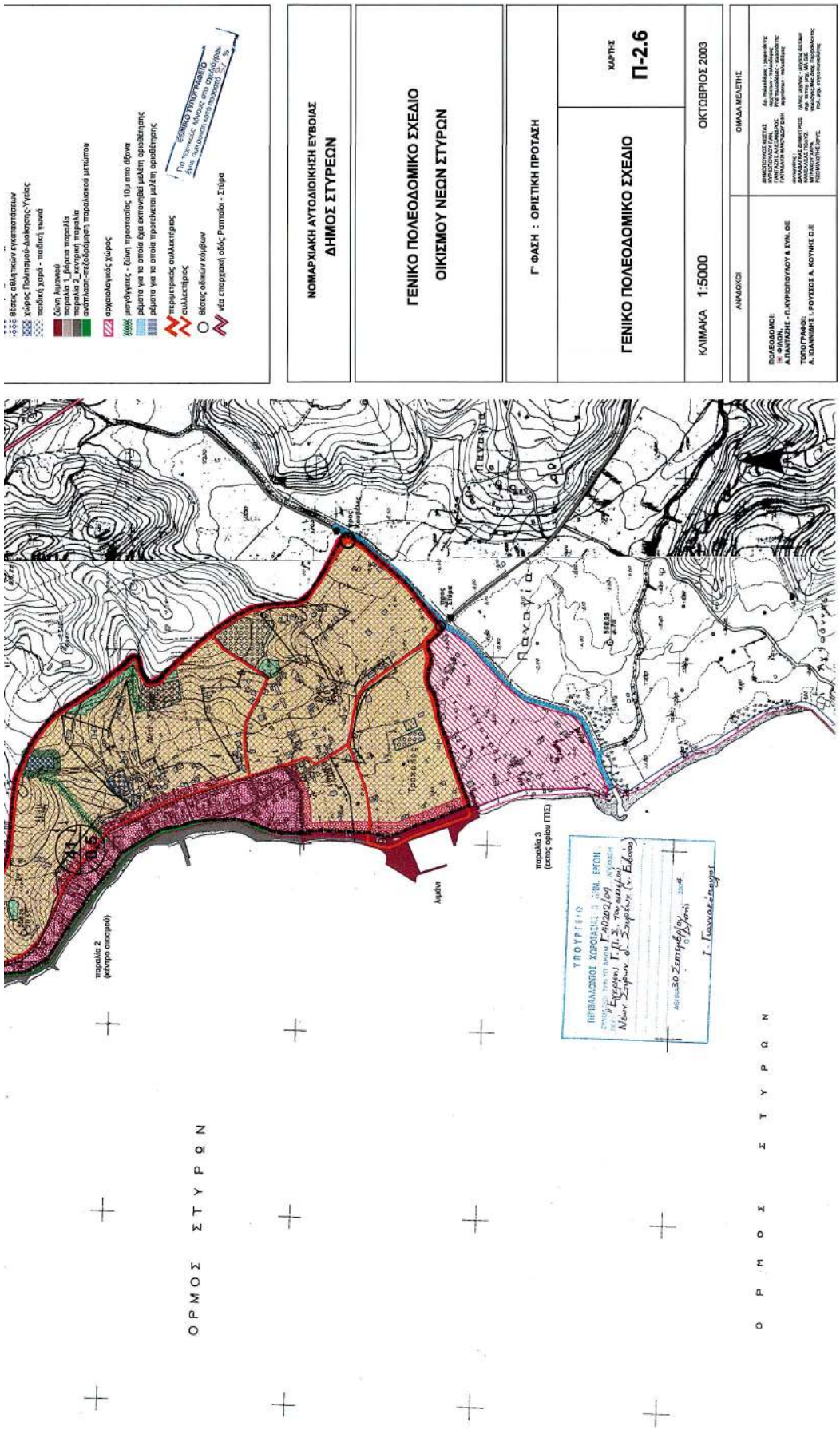

ΑΠΟ ΤΟ ΕΘΝΙΚΟ ΤΥΠΟΓΡΑΦΕΙΟ