



04012643112040008



# ΕΦΗΜΕΡΙΣ ΤΗΣ ΚΥΒΕΡΝΗΣΕΩΣ

## ΤΗΣ ΕΛΛΗΝΙΚΗΣ ΔΗΜΟΚΡΑΤΙΑΣ

ΤΕΥΧΟΣ ΤΕΤΑΡΤΟ

Αρ. Φύλλου 1264

31 Δεκεμβρίου 2004

### ΠΕΡΙΕΧΟΜΕΝΑ

#### ΑΠΟΦΑΣΕΙΣ

- Συμπληρωματική αναγκαστική απαλλοτρίωση ακινήτων για τη διεύρυνση της Λεωφ. Σταυρού - Ελευσίνας στη συμβολή της με τη Λεωφ. Φυλής του Δήμου Άνω Λιοσίων στο Νομό Αττικής..... 1
- Τροποποίηση εγκεκριμένου ρυμοτομικού σχεδίου οικισμού Ν. Νικομήδειας Ν. Ημαθίας στο Ο.Τ. 39 ..... 2
- Χαρακτηρισμός της οδού που συνδέει τους οικισμούς Συκέας και Καρυάς (Καρυωτικών) ως πρωτεύουσας δημοτικής Ν. Κορινθίας ..... 3
- Τροποποίηση σχεδίου πόλης Βόλου στα Ο.Τ. 562 και 579, στην συνοικία Αγίου Νικολάου Ν. Μαγνησίας 4

#### ΑΠΟΦΑΣΕΙΣ

- Αριθ. 1101960/9172/0010 (1)
- Συμπληρωματική αναγκαστική απαλλοτρίωση ακινήτων για τη διεύρυνση της Λεωφ. Σταυρού - Ελευσίνας στη συμβολή της με τη Λεωφ. Φυλής του Δήμου Άνω Λιοσίων στο Νομό Αττικής.

#### ΟΙ ΥΦΥΠΟΥΡΓΟΙ

#### ΟΙΚΟΝΟΜΙΑΣ ΚΑΙ ΟΙΚΟΝΟΜΙΚΩΝ - ΠΕΡΙΒΑΛΛΟΝΤΟΣ, ΧΩΡΟΤΑΞΙΑΣ ΚΑΙ ΔΗΜΟΣΙΩΝ ΕΡΓΩΝ

Έχοντας υπόψη:

1. Τις διατάξεις του Ν. 2882/2001 (ΦΕΚ 17/2001 τ.Δ) «Κώδικας Αναγκαστικών Απαλλοτριώσεων Ακινήτων» όπως ισχύουν.
2. Τις διατάξεις του άρθρου 23 του από 25 Νοεμβρίου 1929 διατάγματος «περί κωδικοποίησης των περί κατασκευής και συντηρήσεως οδών κειμένων διατάξεων».
3. Τις διατάξεις του άρθρου 1 του ν. 653/1977 «περί υποχρεώσεως των παροδίων ιδιοκτητών δια την διάνοιξη Εθνικών οδών κ.λπ.», όπως συμπληρώθηκαν με τις παρ. 9 και 10 του άρθρου 62 του Ν. 947/1979 και την παρ. 4 του άρθρου 9 του Ν. 960/1979, για την εκτέλεση των οποίων εκδόθηκε το Π.Δ. 929/1979 καθώς και τις διατάξεις της παρ. 14 του άρθρου 4 του κεφ. Β΄ του Ν. 2052/1992.
4. Την Α.Π. 32463/26.8.1994 κοινή υπουργική απόφαση σχετικά με την έγκριση των περιβαλλοντικών όρων.

5. Την υπ' αριθμ. Δ12/0/37870/23.11.2004 βεβαίωση κάλυψης δαπάνης.

6. Το ΔΜΕΟ/ε/1371/16.12.2004 έγγραφο της Γενικής Δ/σης Συγκ. Έργων, Δ/ση Μελ. Έργων Οδοποιίας του Υπουργείου ΠΕ.ΧΩ.Δ.Ε.

7. Το Δ12/0/37869/23.11.2004 έγγραφο του ΥΠΕΧΩΔΕ μετά των συνημμένων του από το οποίο προκύπτει ότι έχουν τηρηθεί οι προϋποθέσεις του άρθρου 3 του Ν. 2882/2001.

8. Την υπ' αριθμ. 4881/19.5.2004 (ΦΕΚ 754/19.5.2004 τ.Β΄) κοινή απόφαση του Πρωθυπουργού και του Υπουργού Περιβάλλοντος Χωροταξίας και Δημοσίων Έργων, σχετικά με ανάθεση αρμοδιοτήτων στους Υφυπουργούς,

9. Την υπ' αριθμ. 14650/ΔΙΟΕ 85/17.3.2004 (ΦΕΚ 519/17.3.2004 τ.Β΄) κοινή απόφαση του Πρωθυπουργού και του Υπουργού Οικονομίας και Οικονομικών, σχετικά με ανάθεση αρμοδιοτήτων στους Υφυπουργούς Οικονομίας και Οικονομικών, αποφασίζουμε:

Κηρύσσουμε τη συμπληρωματική αναγκαστική απαλλοτρίωση, για λόγους δημόσιας ωφέλειας και ειδικότερα για τη διεύρυνση της Λεωφ. Σταυρού - Ελευσίνας στη συμβολή της με τη Λεωφ. Φυλής, έκτασης συνολικού εμβαδού 4.668 μ2 που βρίσκεται στη περιοχή του Δήμου Άνω Λιοσίων Νομού Αττικής και εικονίζεται με κλίμακα 1:500 στο από 8.11.2004 κτηματολογικό διάγραμμα και στον αντίστοιχο κτηματολογικό πίνακα της Διεύθυνσης Δ12/Τμήμα δ΄ του Υπουργείου Περιβάλλοντος, Χωροταξίας και Δημοσίων Έργων, τα οποία έχει συντάξει ο Ε. Παπάνης και έχει θεωρήσει ο Διευθυντής της εν λόγω Διεύθυνσης του Υ.ΠΕ.ΧΩ.Δ.Ε. Κ.Δεσύπρης, στις 8.11.2004.

Στην έκταση που απαλλοτριώνεται προβάλλουν δικαιώματα κυριότητας οι: 1) Τσεββάς Δημήτριος, 2) Παπαθεοδώρου Βασιλική, 3) Φωτιαδάκη Αικατερίνη κ.λπ.

Η απαλλοτρίωση κηρύσσεται υπέρ και με δαπάνη του Δημοσίου που θα αντιμετωπισθεί από τις πιστώσεις του προγράμματος Δημοσίων Επενδύσεων για έργα αρμοδιότητας Γενικής Γραμματείας Δημοσίων Έργων (αριθμός έργου 2000ΣΕ06830000) σε συνδυασμό με τις διατάξεις του Ν. 653/1977 όπως ισχύουν.

Η απόφαση αυτή να δημοσιευθεί στην Εφημερίδα της Κυβερνήσεως.

Αθήνα, 28 Δεκεμβρίου 2004

ΟΙΚΟΝΟΜΙΑΣ ΚΑΙ ΟΙΚΟΝΟΜΙΚΩΝ  
ΠΕΤΡΟΣ ΔΟΥΚΑΣ

ΟΙ ΥΦΥΠΟΥΡΓΟΙ ΠΕΡΙΒΑΛΛΟΝΤΟΣ, ΧΩΡΟΤΑΞΙΑΣ ΚΑΙ ΔΗΜΟΣΙΩΝ ΕΡΓΩΝ  
Θ. ΞΑΝΘΟΠΟΥΛΟΣ

Αριθ. Δ5-ε Οικ. 4529

(2)

Τροποποίηση εγκριμένου ρυμοτομικού σχεδίου οικισμού Ν. Νικομήδειας Ν. Ημαθίας στο Ο.Τ. 39.

## Ο ΝΟΜΑΡΧΗΣ ΗΜΑΘΙΑΣ

Έχοντας υπόψη:

1. Τις διατάξεις του Ν. Δ/τος της 17.7.1923 (ΦΕΚ 228Α/16.8.1923) «περί σχεδίων πόλεων κ.λπ.».
2. Τις διατάξεις του Ν. Δ/τος της 3.4.1929 «περί ΓΟΚ του κράτους» και ειδικότερα του άρθρου 21 αυτού.
3. Το Ν. 2831/2000 «τροποποίηση των διατάξεων του Ν. 1577/1985 «Γενικός Οικοδομικός Κανονισμός» και άλλες πολεοδομικές διατάξεις» και ειδικότερα το άρθρο 29 αυτού.
4. Το Ν. 3044/2002 και ειδικότερα το άρθρο 10 αυτού.
5. Την υπ' αρ. οικ. 317/8.10.1987 απόφασή μας που αφορά τον καθορισμό ορίων, όρων και περιορισμών δόμησης του οικισμού Ν. Νικομήδειας του Ν. Ημαθίας (ΦΕΚ 1068Δ/1987).
6. Την υπ' αριθμ. 255/2003 απόφαση του Δημοτικού Συμβουλίου Απ. Παύλου για κίνηση διαδικασίας τροποποίησης του ρυμοτομικού σχεδίου στο Ο.Τ. 39 του οικισμού Ν. Νικομήδειας.
7. Το γεγονός ότι τηρήθηκε η νόμιμη διαδικασία ανάρτησης και κοινοποίησης της απόφασης.
8. Την από 3.11.2004 εκπρόθεσμη ένσταση της Πουτογλίδου Συμέλας κατά της 255/2003 απόφασης του Δ.Σ. Απ. Παύλου.
9. Την υπ' αριθμ. 283/2004 απόφαση του Δημοτικού Συμβουλίου Απ. Παύλου για απόρριψη της υποβληθείσας ένστασης.
10. Την υπ' αριθμ. Δ5ε. 571/16.11.2004 εισήγηση του Τμήματος Πολεοδομίας & Περ/ντος Ν.Α. Ημαθίας.
11. Την από 23.11.2004 θετική γνωμοδότηση του Σ.Χ.Ο.Π. Ν. Ημαθίας, όπως αυτή διατυπώνεται στη 2η πράξη του 5ου/2004 πρακτικού του.

## Επειδή

- Για το τεμάχιο 25 του αγρ/τος Ν. Νικομήδειας το οποίο έχει περιληφθεί στα όρια του οικισμού με την υπ' αριθ. οικ. 317/8.10.1987 απόφασή μας, υπάρχει πραγματική ανάγκη για την εξεύρεση πρόσβασης δεδομένου ότι ούτε από το εγκεκριμένο σχέδιο του οικισμού προβλέπεται περιμετρική οδός ούτε εξυπηρετείται από αγροτική οδό της διανομής του αγρ/τος.

- Οι οδοί του ρυμοτομικού σχεδίου καλό είναι να βρίσκονται σε συνέχεια, αρχή όμως που δεν μπορεί να τηρηθεί στην περίπτωση της δεύτερης προτεινόμενης οδού δεδομένου ότι αυτή θα ρυμοτομούσε το οικόπεδο 287 και μάλιστα την κατοικία αυτού. Από την άλλη πλευρά η προτεινόμενη θέση βρίσκεται πολύ κοντά στη συμβολή των οδών του ρυμοτομικού σχεδίου ενώ με την εφαρμογή της προκύπτει τμήμα οικοπέδου που δεν καλύπτει τα ελάχιστα όρια αρτιότητας.

- Η κυκλοφορία στο τεμάχιο 25 εξυπηρετείται ήδη μέσω τμήματος του 290 οικοπέδου. Επιπλέον η αγροτική οδός που διέρχεται, σύμφωνα με τα στοιχεία της διανομής του αγρ/τος, βόρεια του 24 τεμαχίου και έχει περιληφθεί στα όρια του οικισμού, καταλήγει στην ανατολική πλευρά του οικοπέδου 290 το οποίο έχει ήδη καταληφθεί κατά ένα τμήμα του από δρόμο ενώ και το σχήμα του δεν είναι ικανοποιητικό.

- Όπως προκύπτει από τα προεκτεθέντα οι ισχυρισμοί της ενιστάμενης κρίνονται εν μέρει βάσιμοι δεδομένου ότι η θέση της οδού δεν επηρεάζεται από διεκδικήσεις κ.λπ. του 288 διαθεσίμου οικοπέδου.

- Το Τμήμα Πολεοδομίας και Περ/ντος γνωμοδότησε θετικά διαφοροποιούμενο εν μέρει ως προς την πρόταση του Δήμου Απ. Παύλου.

- Το Σ.Χ.Ο.Π. Ν. Ημαθίας γνωμοδότησε θετικά αποδεχόμενο την παραπάνω εισήγηση.

- Η συγκεκριμένη πολεοδομική ρύθμιση επιφέρει αύξηση στην έκταση των κοινοχρήστων χώρων του οικισμού, αποφασίζουμε:

- Εγκρίνουμε την τροποποίηση του εγκεκριμένου ρυμοτομικού σχεδίου του οικισμού Ν. Νικομήδειας Ν. Ημαθίας στο Ο.Τ. 39, με τη δημιουργία οδού πλάτους 10 μέτρων, σε τμήμα του οικοπέδου 290 (1-2-3-4-1) και ανατολικά του οικοπέδου 289 και επιπλέον το χαρακτηρισμό του υπολοίπου τμήματος του οικοπέδου 290 (2-3-12-11-2) ως κοινοχρήστου χώρου (Κ. Χ.), όπως φαίνεται στο τοπογραφικό διάγραμμα που συνοδεύει την παρούσα και αποτελεί αναπόσπαστο τμήμα της, διαφοροποιούμενοι ως προς την πρόταση του Δήμου Απ. Παύλου για τους παραπάνω λόγους.

- Απορρίπτουμε την υποβληθείσα ένσταση της Πουτογλίδου Συμέλας ως εκπρόθεσμη. Επί της ουσίας ωστόσο αποδεχόμαστε αυτήν εν μέρει διότι πράγματι με την πρόταση του Δήμου Απ. Παύλου προκύπτει οικόπεδο μη άρτιο και μη οικοδομήσιμο, σύμφωνα με τις ισχύουσες πολεοδομικές διατάξεις.

Από τις κανονιστικές διατάξεις της απόφασης αυτής δεν προκαλείται δαπάνη σε βάρος του κρατικού προϋπολογισμού ή του προϋπολογισμού της Νομαρχιακής Αυτοδιοίκησης ή του οικείου Ο.Τ.Α.

Κατά της απόφασης αυτής επιτρέπεται η άσκηση προσφυγής ενώπιον του Γ.Γ. της Περιφέρειας Κεντρικής Μακεδονίας, για παράβαση Νόμου, σύμφωνα με το άρθρο 18, παρ. 12 του Ν. 2218/1994, εντός αποκλειστικής προθεσμίας τριάντα (30) ημερών από τη δημοσίευσή της.

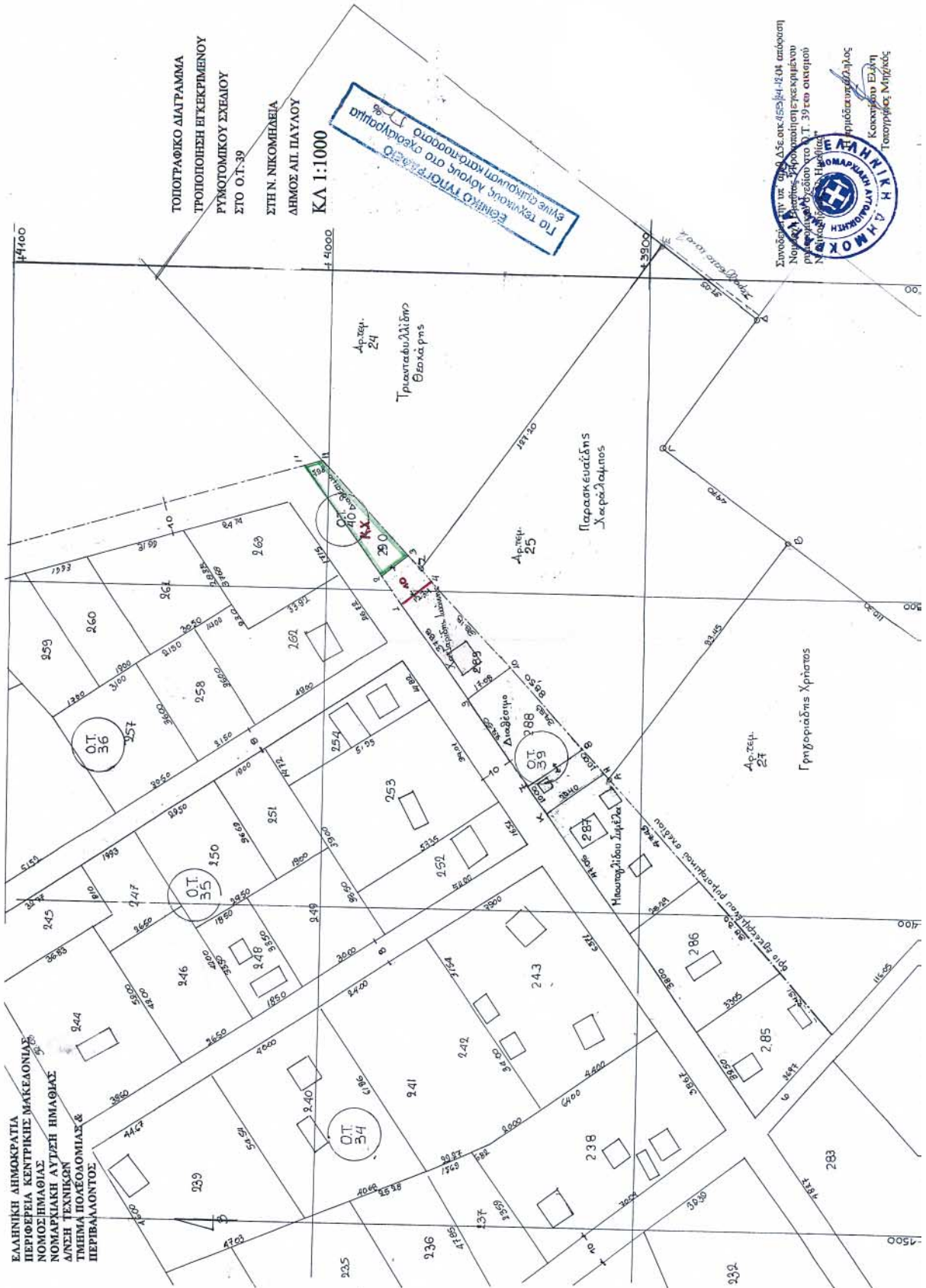
Κατά τα λοιπά εφαρμόζονται οι διατάξεις του άρθρου 7 του Ν. 2839/2000.

Η ισχύς της αρχίζει από την δημοσίευσή της.

Η απόφαση αυτή μαζί με το διάγραμμα που τη συνοδεύει να δημοσιευθεί στην Εφημερίδα της Κυβερνήσεως.

Βέροια, 24 Δεκεμβρίου 2004

Ο Νομάρχης  
ΓΙΑΝΝΗΣ ΣΠΑΡΤΣΗΣ



Αριθ. Οικ. 10230

(3)

Χαρακτηρισμός της οδού που συνδέει τους οικισμούς Συκέας και Καρυάς (Καρυωτικών) ως πρωτεύουσας δημοτικής Ν. Κορινθίας.

#### Ο ΝΟΜΑΡΧΗΣ ΚΟΡΙΝΘΙΑΣ

Έχοντας υπόψη:

1. Τις διατάξεις του από 24.5.1985 Π. Διατάγματος «Τροποποίηση των όρων και περιορισμών δόμησης των γηπέδων των κειμένων εκτός των ρυμοτομικών σχεδίων πόλεων και εκτός των ορίων των νομίμως υφισταμένων προ του έτους 1923 οικισμών» (ΦΕΚ 270/Δ) και ειδικότερα το άρθρο 1 (παρ. 2) εδάφιο β.

2. Την υπ' αριθμ. 145/2004 απόφαση του Δημοτικού Συμβουλίου Ξυλοκάστρου.

3. Την υπ' αριθμ. 6/11.11.2004 γνωμοδότηση του Συμβουλίου Χωροταξίας Οικισμού και Περιβάλλοντος Ν. Κορινθίας, αποφασίζουμε:

#### Άρθρο 1

Χαρακτηρίζεται ως πρωτεύουσα δημοτική η οδός που

συνδέει τους οικισμούς Συκέας και Καρυάς (Καρυωτικών) (Ν. Κορινθίας), όπως φαίνεται στο σχετικό πρωτότυπο διάγραμμα σε κλίμακα 1:5000, που έχει θεωρηθεί από την Δ/ντρια της Δ/σης Χωροταξίας Πολεοδομίας και Περιβάλλοντος με την υπ' αριθμ. οικ. 10230/2004 πράξη της και που συνοπτικό του αντίτυπο δημοσιεύεται με την παρούσα απόφαση.

#### Άρθρο 2

Από τις διατάξεις αυτής της απόφασης δεν προκαλείται δαπάνη σε βάρος του προϋπολογισμού του Δήμου Ξυλοκάστρου (έγγραφο με αριθμ. 16030/2004 του Δήμου Ξυλοκάστρου).

#### Άρθρο 3

Η ισχύς της παρούσας αποφάσεως αρχίζει από την δημοσίευση της στην Εφημερίδα της Κυβερνήσεως.

Η απόφαση αυτή να δημοσιευθεί στην Εφημερίδα της Κυβερνήσεως.

Κόρινθος, 3 Δεκεμβρίου 2004

Ο Νομάρχης  
ΝΙΚΟΣ ΤΑΓΑΡΑΣ



Αριθ. 8704/2004

(4)

Και επειδή

Τροποποίηση σχεδίου πόλης Βόλου στα Ο.Τ. 562 και 579, στην συνοικία Αγίου Νικολάου Ν. Μαγνησίας.

## Ο ΝΟΜΑΡΧΗΣ ΜΑΓΝΗΣΙΑΣ

Έχοντας υπόψη:

1. Τις διατάξεις των άρθρων 3 και 70 του Π. Δ/τος 17.7.1923 (ΦΕΚ 228 Α') «Περί σχεδίων πόλεων κ.λπ.», όπως τροποποιήθηκε και συμπληρώθηκε μεταγενέστερα.
2. Τις διατάξεις του άρθρου 29 του Ν. 2831/2000 (ΦΕΚ 140 Α'), «Περί τροποποίησης του Γ.Ο.Κ. (Ν. 1577/1985) και άλλες διατάξεις», όπως τροποποιήθηκε με τον Ν.3044/2002 (ΦΕΚ 197 Α').
3. Την υπ' αριθμ. 552/2003 απόφαση του Δημοτικού Συμβουλίου Βόλου, με την οποία προτείνεται η συγκεκριμένη τροποποίηση.
4. Το γεγονός ότι κατά της παραπάνω απόφασης ασκήθηκε ένσταση.
5. Την υπ' αριθμ. 268/2004 απόφαση του Δημοτικού Συμβουλίου Βόλου, με την οποία απορρίπτεται η ένσταση.
6. Την Απόφαση Νομάρχη με την οποία εγκρίθηκε η τροποποίηση του εγκεκριμένου σχεδίου Βόλου για την επιβολή στοών (ΦΕΚ 463 Δ'/11.5.1994).
7. Την υπ' αριθμόν 51/2004, θέμα 2ο, γνωμοδότηση του Σ.Χ.Ο.Π. Μαγνησίας, με την οποία κάνει δεκτή τις υπ' αριθμόν 552/2003 και 268/2004 Αποφάσεις του Δημοτικού Συμβουλίου Βόλου.

α) Η περιοχή δεν παρουσιάζει εμπορικότητα, ώστε η κατασκευή στοάς να αποτελεί ρύθμιση βελτιωτική των πολεοδομικών συνθηκών της περιοχής.

β) Με την προτεινόμενη κατάργηση της στοάς δεν θα επιβαρυνθεί πολεοδομικά το περιβάλλον, αποφασίζουμε:

Εγκρίνουμε την τροποποίηση στο Ο.Τ. 562 και 579, στην συνοικία Αγίου Νικολάου του Δήμου Βόλου, και συγκεκριμένα την κατάργηση της στοάς πλάτους 3.0 μέτρων επί της οδού Γαμβέτα, μεταξύ των οδών 28ης Οκτωβρίου και Τάκη Οικονομάκη, όπως φαίνεται στο τοπογραφικό σχέδιο σε κλίμακα 1:500, που συνοδεύει την υπ' αριθμόν 552/2003 Απόφαση του Δημοτικού Συμβουλίου Βόλου.

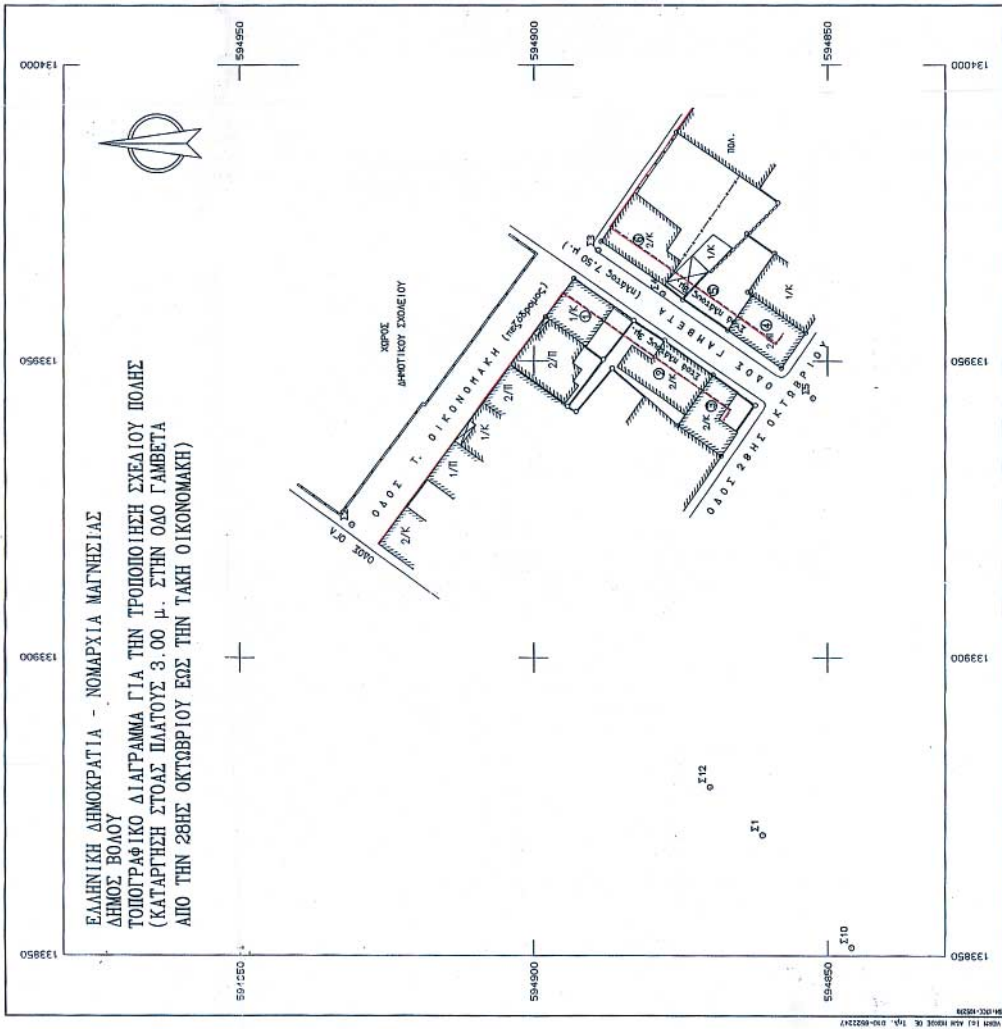
Από τις διατάξεις της Απόφασης αυτής δεν προκαλείται δαπάνη σε βάρος του προϋπολογισμού του Δήμου Βόλου.

Αμέσως μετά την δημοσίευση της παρούσης στην Εφημερίδα της Κυβερνήσεως, ακριβές αντίγραφο του πρωτοτύπου τοπογραφικού διαγράμματος που την συνοδεύει θα αναρτηθεί στον πίνακα ανακοινώσεων του Τμήματος Κτηματολογίου και Τοπογραφικών Εφαρμογών Νομαρχιακής Αυτοδιοίκησης Μαγνησίας επί 15ήμερον για να λάβουν γνώση οι ενδιαφερόμενοι.

Η απόφαση αυτή να δημοσιευτεί στην Εφημερίδα της Κυβερνήσεως και ισχύει από την ημερομηνία δημοσίευσης.

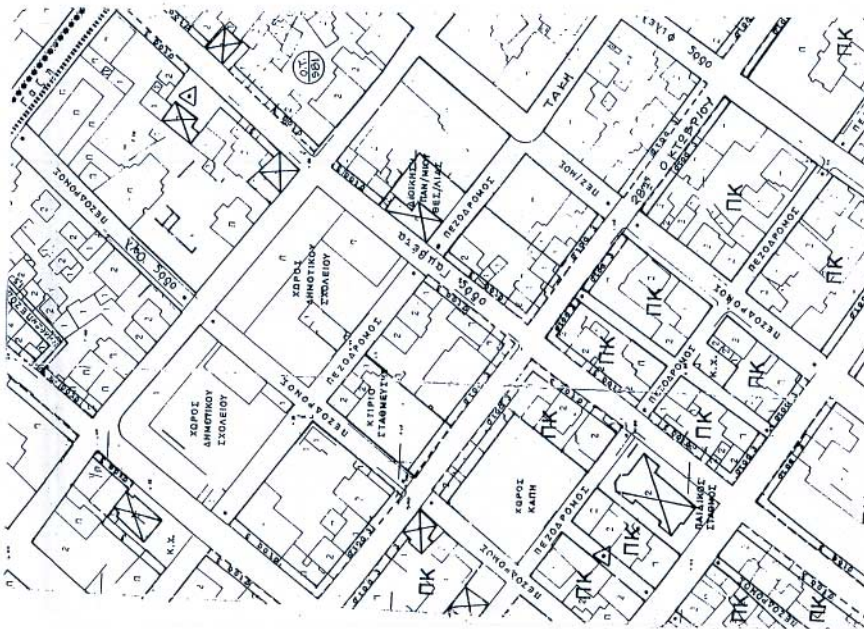
Βόλος, 22 Δεκεμβρίου 2004

Ο Νομάρχης  
ΙΩΑΝΝΗΣ ΠΡΙΝΤΖΟΣ



ΑΡΙΘΜΟΣ ΔΙΑΚΡΙΣΗΣ	ΠΙΝΑΚΑΣ ΔΙΕΚΚΕΛΕΙΩΝ	ΔΙΕΥΘΥΝΣΗ ΚΑΤΟΙΚΙΑΣ
1	ΟΙΚΟΝΟΜΟΛΟΓΙΚΟ ΔΙΑΚΡΙΣΗ	ΠΝΙΣΕ ΒΟΛΟΥ 370/0
2	ΠΡΟΒΛΕΨΗ ΓΕΩΜΕΤΡΙΑΣ	ΙΩΑΝ. ΚΑΡΤΑΛΗΣ 5
3	ΠΑΡΑΚΑΤΑ ΝΗΣΑ	ΙΩΑΝ. ΚΑΡΤΑΛΗΣ 5
4	ΜΑΤΖΚΟΝΤΑΝΤΙΟΥ ΠΛΑΝΟΣ	ΙΚΟΝΙΟΥ 52 Ν. ΔΥΤΡΗΣ ΑΘΗΝΑ Τ.Κ. 17123
5	ΚΑΡΤΕΣΕΣ ΜΑΡΤΟΣ	ΑΛΕΞΑΝΔΡΟΣ 897 ΓΑΜΒΕΤΑ
6	ΓΙΑΝΝΟΥΛΗ ΕΥΑΓΓΕΛΙΑ	ΒΑΣ. ΓΕΡΒΙΤΙΟΥ 27 ΑΜΥΓΡΟΣ
7	ΟΙΚΟΝΟΜΙΚΗΣ ΣΤΕΦΑΝΟΣ	ΓΑΜΒΕΤΑ 52 - Τ. ΟΙΚΟΝΟΜΑΚΗ
8	ΚΑΠΙΝΗΣ ΠΑΣΧΑΛΗΣ	ΓΑΜΒΕΤΑ 55

.....  
 ΛΙΕΥΜΙΝΗ  
 ΚΑΤΟΙΚΙΑΣ  
 ΠΗΛΙΕΣ ΒΟΥΛΩ ΣΤΟ 10  
 ΙΩΑΝ. ΚΑΡΤΑΛΙ 5  
 ΣΟΦΟΥ 52 Ν. ΣΠΙΡΡΗ  
 ΑΘΗΝΑ Τ.Κ. 11523  
 ΣΕΜΑΡΙΑΣ 187 Γ. ΜΕΣΣΙΑ  
 ΓΕΩΡΓ. ΙΟΥ 27 ΑΝΤΡΩΣ  
 ΒΕΤΑ 52 - Τ.Ο. ΙΚΟΝΟΜΙΚΗ  
 ΠΑΝΒΑΡΗ 66



<p>ΕΛΛΗΝΙΚΗ ΔΗΜΟΚΡΑΤΙΑ                  ΝΟΜΑΡΧΙΑ ΑΥΤΟΔΙΟΙΚΗΣΗ ΜΑΓΝΗΣΙΑΣ                  ΠΡΩΤΟ Δ.Τ. ΚΑΙ                  ΠΟΛΙΤΙΚΩΝ ΕΦΑΡΜΟΓΩΝ</p>	<p><b>ΤΡΟΠΟΠΟΙΗΣΗ ΡΥΜΟΤΟΜΙΚΟΥ ΣΧΕΔΙΟΥ ΒΟΛΟΥ ΣΤΑ Ο.Τ. 562 ΚΑΙ 579</b></p> <p>Κλίμακα 1/500</p> <p>30/9/04</p> <p>ΘΕΡΗΣΗ                  ΗΛΙΑΝΤΡΙΑ ΤΕΧΝΙΤΩΣ</p>	<p>ΕΘΝΙΚΟ ΤΥΠΟΓΡΑΦΕΙΟ                  Για την έκδοση του παρόντος                  έγινε καταβληθεί κατά ποσοστό 75%</p> <p>ΕΠΙΣΤΡΟΦΗ ΔΕΛΤΙΑΣ ΜΕ Α ΒΑΘΜΟ</p>	<p><b>ΠΕΡΙΛΗΨΗ ΑΠΟΦΑΣΗΣ</b></p> <p>Εγκρίνουμε την τροποποίηση στο Ο.Τ. 562 και 579 στην ονομασία Αγίου Νικολάου τοπλήμιου Βόλου, και συγκεκριμένα την κατάργηση της στοίρας πλάτους 3,00μ. επί της οδού Γαμβέτα, μεταξύ των οδών 28ης Οκτωβρίου και Τάκη Οικονομιάκη.</p> <p>Εγκρίνεται ως παράρτημα της 8704/2004 απόφασης ΒΟΛΟΥΣ 309-04</p> <p>Ο ΝΟΜΑΡΧΗΣ ΜΑΓΝΗΣΙΑΣ</p> <p>ΙΩΑΝΝΗΣ ΠΡΩΤΖΟΣ</p>	<p>ΦΕΚ αρ. τεύχος Δ</p>
--	--	---	--	-------------------------