04012883112040016

ΕΦΗΜΕΡΙΣ ΤΗΣ ΚΥΒΕΡΝΗΣΕΩΣ

ΤΗΣ ΕΛΛΗΝΙΚΗΣ ΔΗΜΟΚΡΑΤΙΑΣ

ΤΕΥΧΟΣ ΤΕΤΑΡΤΟ **Αρ. Φύλλου 1288**

31 Δεκεμβρίου 2004

ΠΕΡΙΕΧΟΜΕΝΑ

ΑΠΟΦΑΣΕΙΣ

Καθορισμός ορίων αιγιαλού και δημιουργία ζώνης παραλίας στην θέση «ΚΟΡΑΚΙΑ» Δήμου Κρανιδίου Ν. Αργολίδας. 1

Καθορισμός ορίων αιγιαλού και παραλίας στην θέση «ΧΗΝΙΤΣΑ» Πορτοχελίου Δήμου Κρανιδίου Ν. Αργολίδας. 2

Καθορισμός ορίων αιγιαλού και παραλίας στην θέση «ΠΕΡΔΙΚΑΛΑΚΙ» Κορακιάς Δήμου Κρανιδίου Ν. Αργολίδας. 3

ΑΠΟΦΑΣΕΙΣ

Αριθ. ΟΙΚ. 16651 (1)

Καθορισμός ορίων αιγιαλού και δημιουργία ζώνης παραλίας στην θέση «ΚΟΡΑΚΙΑ» Δήμου Κρανιδίου Ν. Αργολίδας.

Η ΓΕΝΙΚΗ ΓΡΑΜΜΑΤΕΑΣ
ΤΗΣ ΠΕΡΙΦΕΡΕΙΑΣ ΠΕΛΟΠΟΝΝΗΣΟΥ

Έχοντας υπόψη:

1. Τις διατάξεις του Ν. 2971/2001 (ΦΕΚ 285/τ. Α΄/ 19.12.2001), «περί αιγιαλού και παραλίας».

2. Τις διατάξεις του Ν.Δ. 439/1970 «περί συμπληρώσεως των διατάξεων περί αιγιαλού».

3. Τις διατάξεις του Ν. 3200/1955 «περί διοικητικής αποκέντρωσης» όπως αυτές τροποποιήθηκαν και ισχύουν σήμερα με τα Ν.Δ. 532/1970, Β.Δ. 704/1970, Β.Δ. 705/ 1970, Β.Δ. 192/1972, Π.Δ. 71/1984, Π.Δ. 347/1986, Ν. 2026/1992 και Π.Δ. 97/1993.

4. Τις διατάξεις του άρθρου 19 παραγρ.5 Ν. 2344/1995, του άρθρου 52 παρ.6 Ν. 2218/1994, του άρθρου 4 παρ.7 του Ν. 2240/1994, δυνάμει των οποίων αρμοδιότητες του Υπουργείου Οικονομικών που είχαν μεταβιβασθεί στους Νομάρχες, ανήκουν στον Περιφερειακό Δ/ντή, σε συνδυασμό με αυτές του άρθρου 14 παρ.2 του Ν. 2399/1996 με τις οποίες προβλέπεται η κατάργηση των θέσεων των Περ/κών Δ/ντών, οι αρμοδιότητες πλέον του οποίου περιήλθαν στον Γενικό Γραμματέα της Περιφέρειας και ασκούνται από τον Αναπληρωτή Περ/κό Δ/ντή.

5. Τις διατάξεις του τετάρτου εδαφίου της παρ.2 του άρθρου 1 και της παρ. 6 του ιδίου άρθρου του Ν. 2503/1997 «Διοίκηση, οργάνωση, στελέχωση της Περιφέρειας, ρύθμιση θεμάτων για την Τοπική Αυτοδιοίκηση και άλλες διατάξεις» (ΦΕΚ 107/Α΄), σύμφωνα με τις οποίες οι Περιφερειακές Υπηρεσίες του Υπουργείου Οικονομικών, που συγκροτούσαν την Περιφερειακή Διοίκηση του Νομού ή της Νομαρχίας, δεν υπήχθησαν στην ενιαία οργανική μονάδα της Περιφέρειας, ούτε καταργήθηκαν, αλλά αποτελούν από 1.9.1997, Υπηρεσίες του Υπουργείου Οικονομικών.

6. Το υπ' αριθμ. 28979/31.7.1997 έγγραφο της Δ/νσης Διοίκησης του Εσωτερικών, Δημ. Διοίκησης και Αποκέντρωσης, σύμφωνα με το οποίο οι αρμοδιότητες του Γενικού Γραμματέα της Περιφέρειας σε θέματα Υπηρεσιών του Υπουργείου Οικονομικών, μεταφέρονται από 1.9.1997 στον Υπουργό Οικονομικών.

7. Την υπ' αριθμ. 14650/ΔΙ0Ε85/17.3.2004 (ΦΕΚ 519 τ.Β΄/ 17.3.2004) κοινή απόφαση των Πρωθυπουργού και Υπουργού Οικονομικών, περί καθορισμού αρμοδιοτήτων του Υφυπουργού Οικονομίας και Οικονομικών.

8. Τις διατάξεις της παρ.21 του άρθρου 46 του Ν. 3220/2004 (ΦΕΚ 15/τ.Α΄/28.1.2004) «Μεταβίβαση αρμοδιοτήτων του Υπουργού Οικονομίας και Οικονομικών στον Γενικό Γραμματέα της Περιφέρειας».

9. Το υπ' αριθμ. 1030067/296/Α0006/7.4.2004 έγγραφο της Δ/νσης Οργάνωσης της Δ/νσης Διοικητικής Υποστήριξης του Υπουργείου Οικονομίας και Οικονομικών «Διευκρινήσεις για τις αρμοδιότητες των Υφυπουργών Οικονομίας και Οικονομικών που περιέρχονται από 10.4.2004 στους Γεν. Γραμματείς Περιφερειών».

10. Την από 23.12.2003 έκθεση της Επιτροπής καθορισμού των ορίων αιγιαλού, παραλίας, στη θέση «ΚΟΡΑΚΙΑ» Δήμου Κρανιδίου Ν. Αργολίδας και το από Φεβρουαρίου 2003 τοπογραφικό διάγραμμα, που συντάχθηκε από τον Αντώνη Αντωνόπουλο, Τοπογράφο Μηχ/κό, σε κλίμακα 1:500, σε 1 πινακίδα, ελέγχθηκε για την ακρίβεια της αποτύπωσης από τον Αλέξανδρο Σερετόπουλο, Πολιτικό Μηχ/κό, υπάλληλο της Τ.Υ.Δ.Κ. Ν.Αργολίδας στις 4.3.2003 και θεωρήθηκε την ίδια ημερομηνία από τον Δημήτριο Μπασιάκο, Προϊστάμενο της ίδιας Υπηρεσίας.

11. Το υπ' αριθμ. Φ.544.5/440/04/Αριθ.Σχ.587/11.5.2004 έγγραφο του Γενικού Ναυτικού, αποφασίζουμε:

Επικυρώνουμε την από 23.12.2003 έκθεση της κατά το άρθρο 3 του Ν. 2971/2001 αρμόδιας Επιτροπής, περί χάραξης των ορίων αιγιαλού, παραλίας, στη θέση «ΚΟΡΑΚΙΑ» Δήμου Κρανιδίου Ν. Αργολίδας και το από Φεβρουάριο 2003 τοπογραφικό διάγραμμα, που συντάχθηκε από τον κ. Αντώνη Αντωνόπουλο, Τοπογράφο Μηχ/κό, σε κλίμακα 1:500, σε 1 πινακίδα, ελέγχθηκε για την ακρίβεια της αποτύπωσης από τον Αλέξανδρο Σερετόπουλο, Πολιτικό Μηχ/κό, υπάλληλο της Τ.Υ.Δ.Κ. Ν. Αργολίδας στις 4.3.2003 και θεωρήθηκε την ίδια ημερομηνία από τον Δημήτριο Μπασιάκο, Προϊστάμενο της ίδιας Υπηρεσίας. Στο τοπογραφικό αυτό διάγραμμα καθορίστηκε η οριογραμμή του αιγιαλού με κόκκινη συνεχή πολυγωνική γραμμή, με στοιχεία 1, 2, 3, ..., 17, 18, 19.

Η οριογραμμή της παραλίας με κίτρινη συνεχή πολυγωνική γραμμή, με στοιχεία 1΄, 2΄, 3΄, ..., 13΄, 14΄, 15΄ = 16΄, 17΄, 18΄, 19΄.

Αποφαίνεται ότι δεν υφίσταται παλαιός αιγιαλός.

Η ζώνη παραλίας έχει πλάτος 10 μ., διότι δεν εξυπηρετούνται οι σκοποί του άρθρου 1 παρ. 2 του Ν. 2971/2001.

Μέσα στον Αιγιαλό και στην ζώνη της Παραλίας υπάρχουν μη νόμιμες κατασκευές (μώλος, γερανογέφυρα, οδός πρόσβασης, οικήματα).

Η παρούσα απόφαση μαζί με την έκθεση της Επιτροπής και το τοπογραφικό διάγραμμα, να δημοσιευθούν στην Εφημερίδα της Κυβερνήσεως.

Τρίπολη, 16 Νοεμβρίου 2004

Η Γενική Γραμματέας Περιφέρειας
ΑΓΓΕΛΑ ΑΒΟΥΡΗ

(ΟΡΘΗ ΕΠΑΝΑΛΗΨΗ)
ΕΚΘΕΣΗ

Ναύπλιο, σήμερα 23.12.2003, ημέρα Τρίτη, συνέρχεται η Επιτροπή Καθορισμού των ορίων του Αιγιαλού και Παραλίας και θέσεων αμμοληψίας (άρθρου 100 Π.Δ. 284/1988, όπως τροποποιήθηκε με το άρθρο 3 παρ.1 του Ν. 2971/2001 «περί Αιγιαλού και Παραλίας») στο Κατάστημα της Κτηματικής Υπηρεσίας Ν.Αργολίδας, αποτελούμενη από τους:

1. Σαρρή Μαρία, Προϊσταμένη τη Κτηματικής Υπηρεσίας Ν. Αργολίδας.
2. Μπασιάκο Δημήτριο,του Κλάδου ΠΕ Μηχ/κών με Α΄ βαθμό, Προϊστάμενο της Τ.Υ.Δ.Κ.Ν. Αργολίδας.
3. Βουρίκη Μάριο, Λιμενάρχη Πορτοχελίου.
4. Σκλήρη Γεώργιο, Δ/ντή της Δ/νσης Πολεοδομίας της Νομ/κής Αυτ/σης Αργολίδας.
5. Αθανασούλη Ιωάννη,του Κλάδου ΠΕ Μηχ/κών με Δ΄ βαθμό, αναπληρωτή Δ/ντή της Δ/νσης ΠΕΧΩ Πελοποννήσου, με γραμματέα την Μηναίου Κων/να, του Κλάδου ΔΕ/Α΄ Εφορ/κών, υπάλληλο της Κτηματικής Υπηρεσίας Ν. Αργολίδας, προκειμένου να καθορίσει τις οριογραμμές Αιγιαλού - Παραλίας, στη θέση «ΚΟΡΑΚΙΑ» Δήμου Κρανιδίου Ν. Αργολίδας.

Η Επιτροπή αφού έλαβε υπόψη:

1) Την από 21.2.003 αίτηση της ZANTE FISH FARMING ΕΠΕ.

2) Το από Φεβρουάριο 2003 τοπογραφικό διάγραμμα, που συντάχθηκε από τον Αντώνη Αντωνόπουλο, Τοπογράφο Μηχ/κό, σε κλίμακα 1:500, σε 1 πινακίδα, ελέγχθηκε για την 1 ακρίβεια της αποτύπωσης από τον Αλέξανδρο Σερετόπουλο, Πολιτικό Μηχ/κό, υπάλληλο της Τ.Υ.Δ.Κ. Ν. Αργολίδας στις 4.3.2003 και θεωρήθηκε την ίδια ημερομηνία από τον Δημήτριο Μπασιάκο, Προϊστάμενο της ίδιας Υπηρεσίας, όπως ορίζεται σχετικά (Ν. 2971/2001 - άρθρο 4 παρ. 2).

3) Τις διατάξεις του Ν. 2971/2001 «περί αιγιαλού και παραλίας» και συγκεκριμένα του άρθρου 9 αυτού, και αφού μετέβη επί τόπου, διαπίστωσε ότι:

1. Ι. Η μορφολογία της ακτής συνίσταται από βραχώδη πρανή με μεγάλο ύψος πρανών (ύψος 5-10 μ.)

ΙΙ. Της ακτής συνέχονται λοφώδεις εκτάσεις με βραχώδες έδαφος.

ΙΙΙ. Το φυσικό όριο βλάστησης συνιστάται από δενδρώδη και θαμνώδη φυσική βλάστηση (πεύκα, κέδροι).

2. Στην περιοχή δεν υπάρχουν αξιόλογοι φυσικοί πόροι.

3. Τα μετεωρολογικά στοιχεία της περιοχής δείχνουν ότι πρόκειται για περιοχή που που προσβάλεται κύρια από δυτικούς ανέμους έντασης μέχρι 8 Β.

4. Ο πυθμένας της θάλασσας είναι ομαλός και αμμώδης με λίγους βραχώδεις σχηματισμούς (ξέρες).

5. Πρόκειται για περιοχή με σχετικά μεγάλο ανάπτυγμα πελάγους κυρίως προς δυσμάς περίπου 15 χλμ. και έτσι η ένταση του κυματικού πεδίου είναι μεγάλη.

6. Στην ζώνη αιγιαλού και της παραλίας υπάρχουν μη νόμιμες κατασκευές (μώλος, γερανογέφυρα, οδός πρόσβασης, οικήματα).

7. Στην περιοχή δεν υφίστανται συγκεκριμένες χωροταξικές κατευθύνσεις και χρήσεις γης.

8. Στην περιοχή δεν υπάρχουν καταγεγραμμένες δημόσιες εκτάσεις.

9. Δεν υπάρχει κτηματολόγιο στην περιοχή αυτή

10. Δεν υπάρχουν ευπαθή οικοσυστήματα καθώς και προστατευόμενες περιοχές.

4) Την από 4.3.2003 έκθεση αρμόδιας Επιτροπής.

5) Την αριθμ.Φ.544.5/755/03/Αριθ.Σχ.980/18.8.2003 γνωμοδότηση τ ου Γ.Ε.Ν., αποφασίζει:

Καθορίζει επί του διαγράμματος αυτού, με κόκκινη συνεχή πολυγωνική γραμμή και με στοιχεία 1, 2, 3, ...17, 18, 19, την οριογραμμή του Αιγιαλού.

Καθορίζει επίσης με κίτρινη συνεχή πολυγωνική γραμμή και με στοιχεία 1΄, 2΄, 3΄,.....,13΄, 14΄, 15΄=16΄, 17΄, 18΄,19΄, την οριογραμμή Παραλίας (σε απόσταση 10 μ. από την οριογραμμή του Αιγιαλού), προκειμένου να εξασφαλισθεί η επικοινωνία ξηράς - θάλασσας και αντίθετα, ακόμη δε για την εξυπηρέτηση εξωραϊστικών και λοιπών κοινωφελών σκοπών (σχετικό το άρθρο 1 παραγρ. 2 του Ν. 2971/2001). Όλες οι κορυφές των γραμμών εξασφαλίζονται με ορθογώνιες συντεταγμένες εξαρτημένου συστήματος της Γ. Υ.Σ.

Η Επιτροπή

Η Πρόεδρος
ΜΑΡΙΑ ΣΑΡΡΗ
Τα μέλη
ΔΗΜΗΤΡΙΟΣ ΜΠΑΣΙΑΚΟΣ
ΜΑΡΙΟΣ ΒΟΥΡΙΚΗΣ
ΓΕΩΡΓΙΟΣ ΣΚΛΗΡΗΣ
ΙΩΑΝΝΗΣ ΑΘΑΝΑΣΟΥΛΗΣ

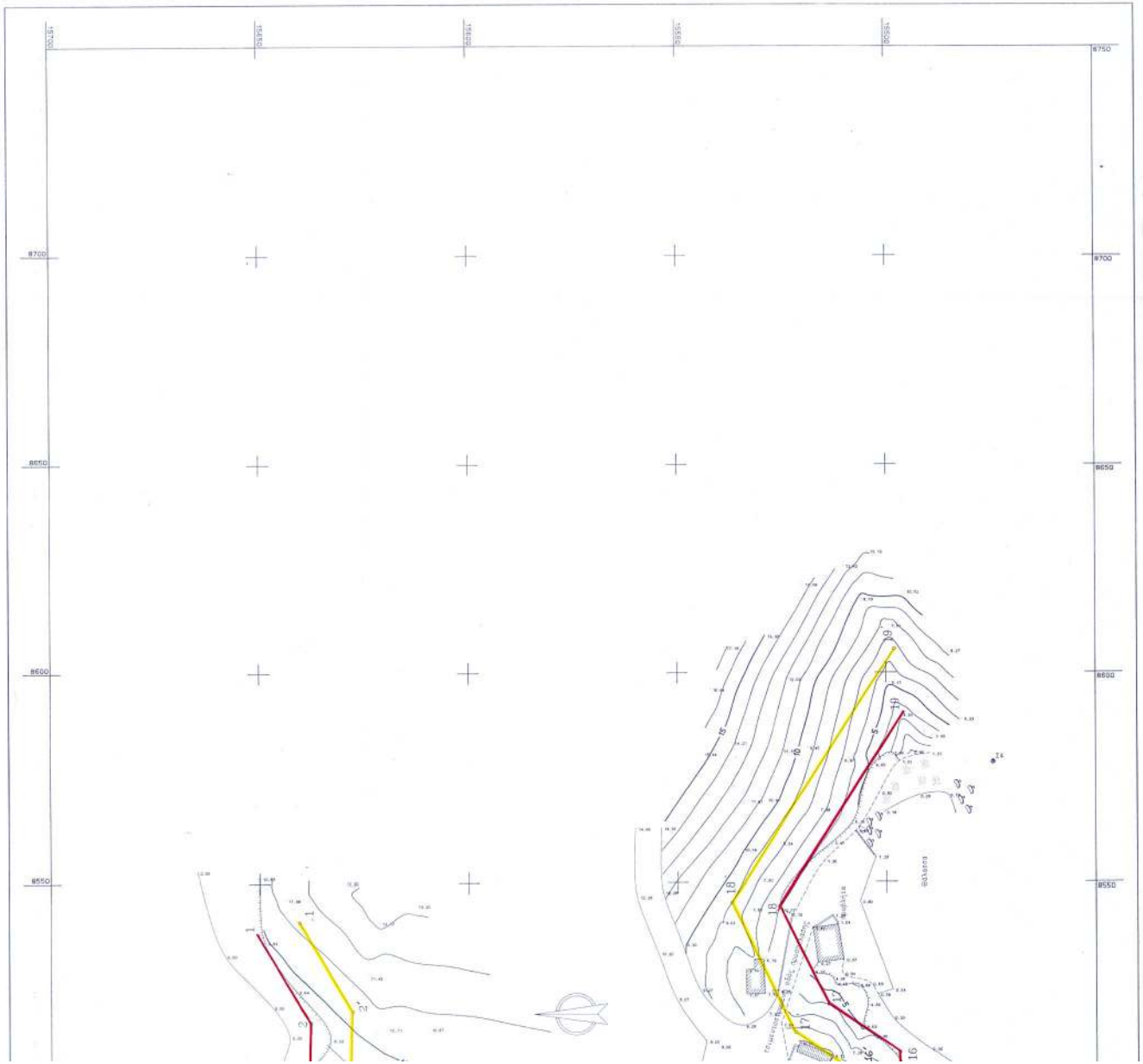

ΣΥΝΤΕΤΑΓΜΕΝΕΣ ΟΡΙΟΝ

ΣΗΜΕΙΟ	Χ	Υ	ΣΗΜΕΙΟ	Χ	Υ	ΣΗΜΕΙΟ	Χ	Υ
1	8538.000	15852.500	2	8517.000	15834.000	3	8491.000	15823.000
4	8473.000	15831.000	5	8471.500	15825.000	6	8469.000	15825.000
7	8452.400	15594.500	8	8449.500	15586.000	9	8437.500	15547.500
10	8450.500	15536.500	11	8449.000	15528.000	12	8450.500	15524.500
13	8465.000	15506.500	14	8491.000	15509.000	15	8489.500	15494.500
16	8509.500	15467.000	17	8531.000	15514.000	18	8544.500	15525.500
19	8590.400	15496.000	1'	8542.927	15840.545	2'	8519.626	15827.914
3'	8489.912	15828.870	4'	8467.426	15827.263	5'	8469.613	15818.594
6'	8462.767	15601.307	7'	8463.948	15597.888	8'	8451.460	15579.774
9'	8435.988	15552.700	10'	8461.786	15542.914	11'	8462.181	15539.817
12'	8464.801	15532.235	13'	8471.721	15515.685	14'	8504.877	15511.222
15'	8524.167	15508.674	16'	8514.211	15521.611	18'	8545.155	15536.853
19'	8605.593	15498.845						

ΑΠΟΣΠΑΣΜΑ ΧΑΡΤΗ 1:50000

ΥΠΟΜΝΗΜΑ ΕΠΙΤΡΟΠΗΣ

1. Το παρόν τοπογραφικό διάγραμμα συνοδεύει την από 23-12-2003 έκθεση της επιτροπής καθορισμού των ορίων του αιγιαλού & παραλίας & θέσεων αξιοποίησή (σύμφωνα που Π.Δ. 284/88, όπως τροποποιήθηκε με το άρθρο 3 παρ. του Ν. 2971/2001 "περί ορισμού & παραλίας"
2. (κόκκινη) 1,2,3,....18,19 ορισμοφραμή αιγιαλού
   (κίτρινη) 1',2',3'.....13',14',15' = 16',17',18',19' ορισμοφραμή παραλίας
3. Οι καμπύλες των ορισμοφραμών εξασφαλίζονται όπως φαίνεται στο διάγραμμα, με ορθογώνιες συντεταγμένες Γ.Υ.Σ.
4. Μέσα στη ζώνη του αιγιαλού υπάρχουν έργα, τα οποία έχουν ληφθεί υπόψη κατά τον προσδιορισμό διοικητικά μέτρα & έχει κατατεθεί αίτημα νομιμοποίησής τους, σύμφωνα με τις διατάξεις του Ν. 2971/2001 μέχρι στη ζώνη του παραλίας υπάρχουν κατασκευές, οι οποίες αποτυπώνονται στο σχετικό τοπογραφικό διάγραμμα

Η ΕΠΙΤΡΟΠΗ

Η ΠΡΟΕΔΡΟΣ — ΤΑ ΜΕΛΗ

ΚΑΡΤΑ ΣΩΡΟΥ ΝΕ ΦΟΡΤΙΑΔΕΣ ΝΕ ΔΑΩΜΑ Α'

ΣΥΜΒΟΛΙΣΜΟΙ

Ξηρολιθιά

Βράχος

Φυσικό πρανές

Αμμοχαλικώδες εδαφος

Κέντρο Φ.Χ. 1:100.000
ΕΡΜΙΟΝΗ-ΥΔΡΑ
φ = 37 15
λ = 0 45

Υψομετρική Αφετηρία : Μέση Στάθμη Θάλασσας

ΜΕΘΟΔΟΣ ΤΡΙΓΩΝΙΣΜΟΥ : Ανοικτή όδευση

ΤΡΙΓΩΝΟΜΕΤΡΙΚΑ ΣΗΜΕΙΑ ΕΞΑΡΤΗΣΗΣ

35057	Αγ. Σπυρίδων	12319.02	16282.03
35049	Παναγίτσα	11609.78	14895.45
35081	Τρ Κέλες (Κέλμπεσι)	114917.21	24028.95
35080	Μελισσόβραχος	12865.74	23924.08

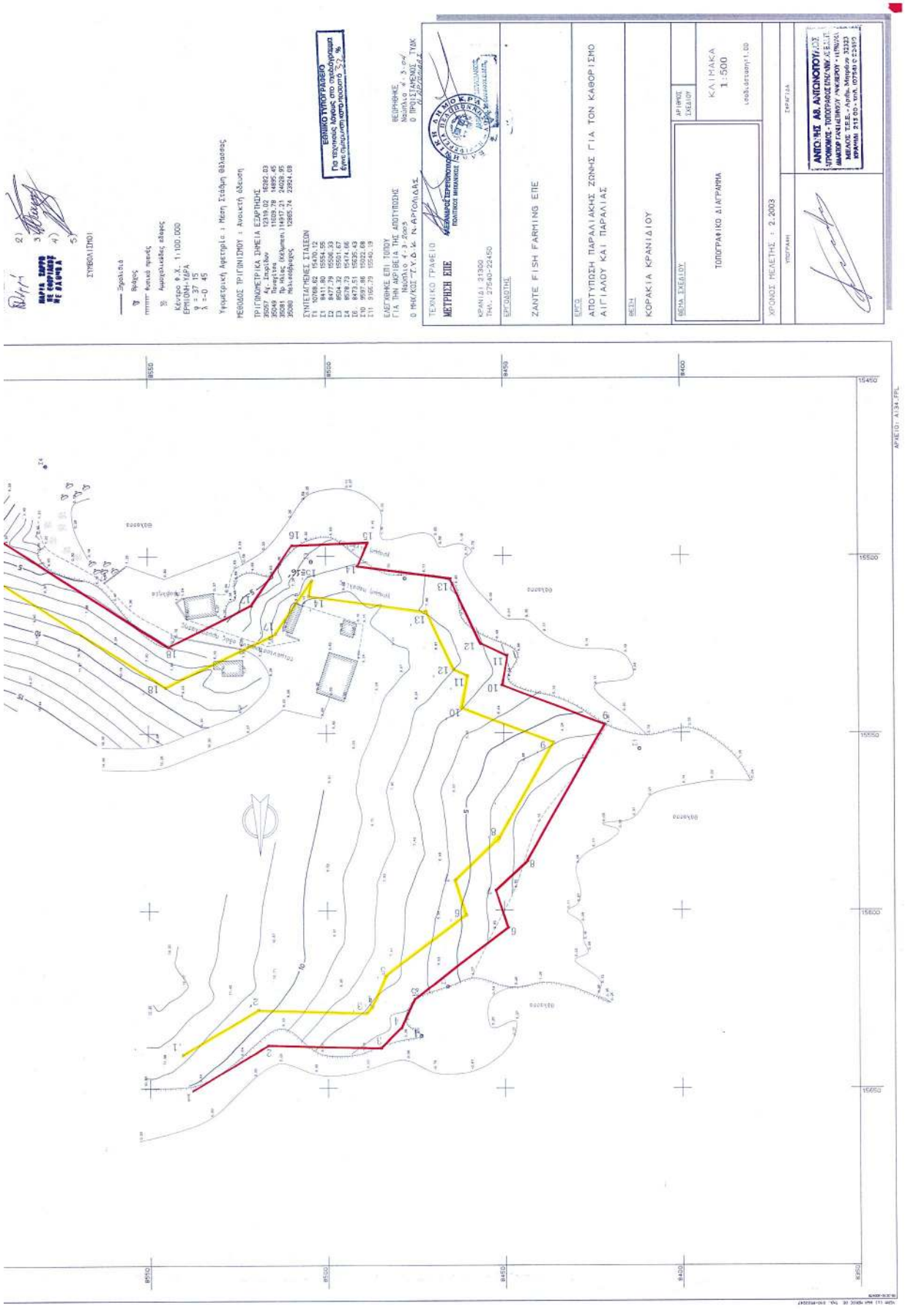
ΣΥΜΒΟΛΙΣΜΟΙ
Κέντρο Φ.Χ. 1:100.000
ΕΡΜΙΟΝΗ-ΥΦΑ
φ = 37 15
λ = 0 45
Γεωμετρική Δημιουργία : Μεση Σταθερή Θάλασσας
ΜΕΘΟΔΟΣ ΤΡΙΓΙΝΙΣΜΟΥ : Ανοικτή Θάλασσα
ΤΡΙΓΩΝΟΜΕΤΡΙΚΑ ΣΗΜΕΙΑ ΕΔΑΦΗΣΗΣ
ΣΥΝΤΕΤΑΓΜΕΝΕΣ ΣΤΑΘΕΩΝ
ΕΛΕΓΧΘΗΚΕ ΕΠΙ ΤΟΠΟΥ
ΓΙΑ ΤΗΝ ΑΡΜΟΔΙΑ ΤΗΣ ΑΠΟΤΥΠΩΣΗΣ
Ναύπλιο 4-3-2003
Ο ΗΜΚ/ΚΟΣ-Τ.Υ.Δ.Κ. Ν.ΑΡΓΟΛΙΔΑΣ
ΕΘΝΙΚΟ ΤΥΠΟΓΡΑΦΕΙΟ
Για τεχνικούς λόγους στο σχεδιάγραμμα
έγινε παραμόρφωση κατά ποσοστό % 2 %
ΤΕΧΝΙΚΟ ΓΡΑΦΕΙΟ
ΜΕΤΡΗΣΗ ΕΠΕ
ΜΕΛΕΤΗΣ ΣΕΡΕΤΟΠΟΥΛΟΣ
ΠΟΛΙΤΙΚΟΣ ΜΗΧΑΝΙΚΟΣ
ΚΡΑΝΙΔΙ 21300
ΤΗΛ. 27540-22450
ΕΡΓΟΔΟΤΗΣ
ZANTE FISH FARMING ΕΠΕ
ΕΡΓΟ
ΑΠΟΤΥΠΩΣΗ ΠΑΡΑΛΙΑΚΗΣ ΖΩΝΗΣ ΓΙΑ ΤΟΝ ΚΑΘΟΡΙΣΜΟ
ΑΙΓΙΑΛΟΥ ΚΑΙ ΠΑΡΑΛΙΑΣ
ΘΕΣΗ
ΚΟΡΑΚΙΑ ΚΡΑΝΙΔΙΟΥ
ΘΕΜΑ ΣΧΕΔΙΟΥ
ΤΟΠΟΓΡΑΦΙΚΟ ΔΙΑΓΡΑΜΜΑ
ΑΡΙΘΜΟΣ ΣΧΕΔΙΟΥ
ΚΛΙΜΑΚΑ
1:500
ΧΡΟΝΟΣ ΜΕΛΕΤΗΣ : 2.2003
ΕΚΡΑΣΗ
ΑΝΤΩΝΙΟΣ ΑΒ. ΑΝΤΩΝΟΠΟΥΛΟΣ

Αριθ. 11941 (2)

Καθορισμός ορίων αιγιαλού και παραλίας στη θέση «ΧΗΝΙΤΣΑ» Πορτοχελίου Δήμου Κρανιδίου Ν. Αργολίδας.

Η ΓΕΝΙΚΗ ΓΡΑΜΜΑΤΕΑΣ
ΤΗΣ ΠΕΡΙΦΕΡΕΙΑΣ ΠΕΛΟΠΟΝΝΗΣΟΥ

Έχοντας υπόψη:

1. Τις διατάξεις του Ν. 2971/2001 (ΦΕΚ 285/τ. Α΄/ 19.12.2001), «περί αιγιαλού και παραλίας».

2. Τις διατάξεις του Ν.Δ. 439/1970 «περί συμπληρώσεως των διατάξεων περί αιγιαλού».

3. Τις διατάξεις του Ν. 3200/1955 «περί διοικητικής αποκέντρωσης» όπως αυτές τροποποιήθηκαν και ισχύουν σήμερα με τα Ν.Δ. 532/1970, Β.Δ. 704/1970, Β.Δ. 705/ 1970, Β.Δ. 192/1972, Π.Δ. 71/1984, Π.Δ. 347/1986, Ν. 2026/1992 και Π.Δ. 97/1993.

4. Τις διατάξεις του άρθρου 19 παραγρ.5 Ν. 2344/1995, του άρθρου 52 παρ. 6 Ν. 2218/1994, του άρθρου 4 παρ.7 του Ν. 2240/1994, δυνάμει των οποίων αρμοδιότητες του Υπουργείου Οικονομικών που είχαν μεταβιβασθεί στους Νομάρχες, ανήκουν στον Περιφερειακό Δ/ντή, σε συνδυασμό με αυτές του άρθρου 14 παρ.2 του Ν. 2399/1996 με τις οποίες προβλέπεται η κατάργηση των θέσεων των Περ/κών Δ/ντών, οι αρμοδιότητες πλέον του οποίου περιήλθαν στο Γενικό Γραμματέα της Περιφέρειας και ασκούνται από τον Αναπληρωτή Περ/κό Δ/ντή.

5. Τις διατάξεις του τέταρτου εδαφίου της παρ. 2 του άρθρου 1 και της παρ. 6 του ιδίου άρθρου του Ν. 2503/ 1997 «Διοίκηση, οργάνωση, στελέχωση της Περιφέρειας, ρύθμιση θεμάτων για την Τοπική Αυτοδιοίκηση και άλλες διατάξεις» ΦΕΚ 107/Α΄), σύμφωνα με τις οποίες οι Περιφερειακές Υπηρεσίες του Υπουργείου Οικονομικών, που συγκροτούσαν την Περιφερειακή Διοίκηση του Νομού ή της Νομαρχίας, δεν υπήχθησαν στην ενιαία οργανική μονάδα της Περιφέρειας, ούτε καταργήθηκαν, αλλά αποτελούν από 1.9.1997, Υπηρεσίες του Υπουργείου Οικονομικών.

6. Το υπ' αριθμ. 28979/31.7.1997 έγγραφο της Δ/νσης Διοίκησης του Υπουργείου Εσωτερικών, Δημ. Διοίκησης και Αποκέντρωσης, σύμφωνα με το οποίο οι αρμοδιότητες του Γενικού Γραμματέα της Περιφέρειας σε θέματα Υπηρεσιών του Υπουργείου Οικονομικών, μεταφέρονται από 1.9.1997 στον Υπουργό Οικονομικών.

7. Την υπ' αριθμ. 14650/Δ/0Ε85/17.3.2004 (ΦΕΚ 519 τ.Β΄/ 17.3.2004) κοινή απόφαση των Πρωθυπουργού και Υπουργού Οικονομικών, περί καθορισμού αρμοδιοτήτων του Υφυπουργού Οικονομίας και Οικονομικών.

8. Τις διατάξεις της παρ.21 του άρθρου 46 του Ν. 3220/2004 (ΦΕΚ 15/τ.Α΄/28.1.2004) «Μεταβίβαση αρμοδιοτήτων του Υπουργού Οικονομίας και Οικονομικών στον Γενικό Γραμματέα της Περιφέρειας».

9. Την υπ' αριθμ. 1030067/296/Α0006/7.4.2004 έγγραφο της Δ/νσης Οργάνωσης της Γενικής Δ/νσης Διοικητικής Υποστήριξης του Υπουργείου Οικονομίας και Οικονομικών «Διευκρινήσεις για τις αρμοδιότητες των Υφυπουργών Οικονομίας και Οικονομικών που περιέρχονται από 10.4.2004 στους Γεν.Γραμματείς Περιφερειών».

10. Την από 1.10.2002 έκθεση της Επιτροπής καθορισμού των ορίων αιγιαλού, παραλίας, στη θέση «ΧΗΝΙΤΣΑ» Πορτοχελίου Δήμου Κρανιδίου Ν. Αργολίδας και το από Ιουνίου 2001 τοπογραφικό υψομετρικό διάγραμμα, εξαρτημένο από το κρατικό δίκτυο (ΕΓΣΑ 87) κλίμακας 1:500 το οποίο έχει συνταχθεί από τον Τοπογράφο Μηχ/κό Χ. Ζέλιο και τον εργοδηγό Δ. Σταυρόπουλο, υπαλλήλους της Δ/νσης Τεχνικών Υπηρειών του Υπουργείου Οικονομικών σε μια (1) πινακίδα (το οποίο συμπληρώθηκε από τον Αντώνη Αντωνόπουλο, Τοπογράφο Μηχανικό) και θεωρήθηκε στις 5.9.2001 από τον Δ. Λάμπρου, Δ/ντή της Δ.Τ.Υ. του Υπουργείου Οικονομικών.

12. Το υπ' αριθμ. Φ.544.5/760/03/Αριθμ.Σχ.975/ 18.8.2003 έγγραφο του Γενικού Επιτελείου Ναυτικού, αποφασίζουμε:

Επικυρώνουμε την από 1.10.2002 έκθεση της κατά το άρθρο 3 του Ν. 2971/2001 αρμόδιας Επιτροπής, περί-χάραξης των ορίων αιγιαλού, παραλίας, στη θέση «ΧΗΝΙΤΣΑ» Πορτοχελίου Δήμου Κρανιδίου Ν.Αργολίδας και το από Ιούνιο 2001 τοπογραφικό υψομετρικό διάγραμμα, κλίμακας 1:500, το οποίο έχει συνταχθεί από τον Τοπογράφο Μηχ/κό Χ. Ζέλιο και τον Εργοδηγό Δ. Σταυρόπουλο, υπαλλήλους της Δ/νσης Τεχνικών Υπηρεσιών του Υπουργείου Οικονομικών σε μια (1) πινακίδα, (το οποίο συμπληρώθηκε από τον Αντώνη Αντωνόπουλο, Τοπογράφο Μηχ/κό) και θεωρήθηκε, στις 5.9.2001, από τον Δ. Λάμπρου, Δ/ντή της Δ.Τ.Υ. του Υπουργείου Οικονομικών.

Στο τοπογραφικό αυτό διάγραμμα καθορίστηκε η οριογραμμή του αιγιαλού με κόκκινη συνεχή πολυγωνική γραμμή, με στοιχεία 1, 2, 3, ... 15, 16, 17.

Η οριογραμμή της παραλίας με κίτρινη συνεχή πολυγωνική γραμμή, με στοιχεία 1΄, 2΄, 3΄, ... 15΄, 16΄, 17΄.

Αποφαίνεται ότι δεν υφίσταται παλαιός αιγιαλός.

Η ζώνη παραλίας έχει πλάτος 10 μ. διότι δεν εξυπηρετούνται οι σκοποί του άρθρου 1παρ. 2 του Ν. 2971/2001.

Μέσα στη ζώνη της παραλίας υπάρχουν περιφράξεις, κατασκευές και κτίσματα.

Η παρούσα απόφαση μαζί με την έκθεση της Επιτροπής και το τοπογραφικό διάγραμμα, να δημοσιευθούν στην Εφημερίδα της Κυβερνήσεως.

Τρίπολη, 6 Αυγούστου 2004

Η Γενική Γραμματέας Περιφέρειας
ΑΓΓΕΛΑ ΑΒΟΥΡΗ

(ΟΡΘΗ ΕΠΑΝΑΛΗΨΗ)
ΕΚΘΕΣΗ

Ναύπλιο, σήμερα 1.10.2002, ημέρα Τρίτη, συνέρχεται η Επιτροπή Καθορισμού των ορίων του Αιγιαλού και Παραλίας και θέσεων αμμοληψίας (άρθρου 100 Π.Δ.284/88, όπως τροποποιήθηκε με το άρθρο 3 παρ.1 του Ν. 2971/2001 «περί Αιγιαλού και Παραλίας») στο Κατάστημα της Κτηματικής Υπηρεσίας Ν Αργολίδας, αποτελούμενη από τους:

1. Σαρρή Μαρία, Προϊσταμένη τη Κτηματικής Υπηρεσίας Ν Αργολίδας.

2. Μπασιάκο Δημήτριο,του Κλάδου ΠΕ Μηχ/κών με Α΄ βαθμό, Προϊστάμενο της Τ.Υ.ΛΚΝ.Αργολίδας.

3. Θεοφίλου Ανδρέα, Λιμενάρχη Πορτοχελίου.

4. Σκλήρη Γεώργιο, Δ/ντή της Δ/νσης Πολεοδομίας της Νομ/κής Αυτ/σης Αργολίδας.

5. Κούνα Λυμπέρη,του Κλάδου ΠΕ Μηχ/κών με Α΄βαθμό, Δ/ντή της Δ/νσης ΠΕΧΩ Πελοποννήσου, με γραμματέα την κ,Μηναίου Κων/να, του Κλάδου ΔΕ/Α΄ Εφορ/κών, υπάλληλο της Κτηματικής Υπηρεσίας Ν. Αργολίδας, προκειμένου να καθορίσει τις οριογραμμές Αιγιαλού - Παραλίας, στη θέση «ΧΗΝΙΤΣΑ» Πορτοχελίου Δήμου Κρανιδίου Ν.Αργολίδας.

Η Επιτροπή αφού έλαβε υπόψη:

1) Την Δ/γή του Υπουργείου Οικονομικών αριθμ. 1055015/757/7.6.2001.

2) Το από Ιούνιο 2001 τοπογραφικό διάγραμμα, που συντάχθηκε από τους: Χ.Ζέλιο, Τοπογράφο Μηχ/κό και ΑΣταυρόπουλο, Εργοδηγό, υπαλλήλους της Δ/νσης Τεχνικών Υπηρεσιών του Υπουργείου Οικονομικών , σε κλίμακα 1:500, σε 1 πινακίδα (το οποίο συμπληρώθηκε από τον Αντώνη Αντωνόπουλο, Τοπογράφο Μηχ/κό) και θεωρήθηκε στις 5.9.2001, από τον Δ.Λάμπρου, Δ/ντή της ίδιας Υπηρεσίας, όπως ορίζεται σχετικά .

3) Τις διατάξεις του Ν. 2971/2001 «περί αιγιαλού και παραλίας» και συγκεκριμένα του άρθρου 9 αυτού, και αφού μετέβη επί τόπου, διαπίστωσε ότι:

1. Ι. Η μορφολογία της ακτής συνίσταται από χαλαρά ιζήματα (κροκάλες-άμμος) που έχουν προκύψει από αποσάθρωση μητρικών πετρωμάτων σε βάθος 2-10 μ. και σε συνεχόμενα μικρού ύψους πρανή.

ΙΙ. Της ακτής συνέχονται λοφώδεις εκτάσεις με έδαφος ημιβραχώδες.

ΙΙΙ. Το φυσικό όριο βλάστησης συνιστάται από δενδρώδη βλάστηση (ελιές) και από θαμνώδη φυσική βλάστηση (σχίνοι, κέδροι).

2. Στην περιοχή δεν υπάρχουν αξιόλογοι φυσικοί πόροι.

3. Τα μετεωρολογικά στοιχεία της περιοχής δείχνουν ότι πρόκειται για περιοχή απόλυτα προστατευμένη αφού προστατεύεται από το νησί «Χινίτσα».

4. Ο πυθμένας της θάλασσας είναι ομαλός και αμμώδης.

5. Πρόκειται για περιοχή με ανάπτυγμα πελάγους μήκους εκατοντάδων μέτρων μονό και έτσι η ένταση του κυματικού πεδίου είναι ελάχιστη.

6. Στην ζώνη αιγιαλού και της παραλίας υπάρχουν μη νόμιμες κατασκευές που φαίνονται στα διαγράμματα (τοιχίσκοι, σκάλες, μώλοι, περιφράξεις, κτίσματα).

7. Στην περιοχή δεν υφίστανται συγκεκριμένες χωροταξικές κατευθύνσεις και χρήσεις γής.

8. Στην περιοχή δεν υπάρχουν καταγεγραμμένες δημόσιες εκτάσεις.

9. Δεν υπάρχει κτηματολόγιο στην περιοχή αυτή

10. Δεν υπάρχουν ευπαθή οικοσυστήματα καθώς και προστατευόμενες περιοχές στην περιοχή, αποφασίζει:

Καθορίζει επί του διαγράμματος αυτού, με κόκκινη συνεχή πολυγωνική γραμμή και με στοιχεία 1, 2, 3, ..., 15, 16, 17, την οριογραμμή του Αιγιαλού. Καθορίζει επίσης με κίτρινη συνεχή πολυγωνική γραμμή και με στοιχεία 1΄, 2΄, 3΄, ..., 15΄, 16΄, 17΄, την οριογραμμή Παραλίας (σε απόσταση 10 μ. από την οριογραμμή του Αιγιαλού), προκειμένου να εξασφαλισθεί η επικοινωνία ξηράς -θάλασσας και αντίθετα, ακόμη δε για την εξυπηρέτηση εξωραϊστικών και λοιπών κοινωφελών σκοπών (σχετικό το άρθρο 1 παραγρ. 2 του Ν. 2971/2001). Όλες οι κορυφές των γραμμών εξασφαλίζονται με ορθογώνιες συντεταγμένες εξαρτημένου συστήματος της Γ.Υ.Σ.

Η Επιτροπή

Η Πρόεδρος
ΜΑΡΙΑ ΣΑΡΡΗ
Τα μέλη
ΔΗΜΗΤΡΙΟΣ ΜΠΑΣΙΑΚΟΣ
ΑΝΔΡΕΑΣ ΘΕΟΦΙΛΟΥ
ΓΕΩΡΓΙΟΣ ΣΚΛΗΡΗΣ
ΛΥΜΠΕΡΗΣ ΚΟΥΝΑΣ

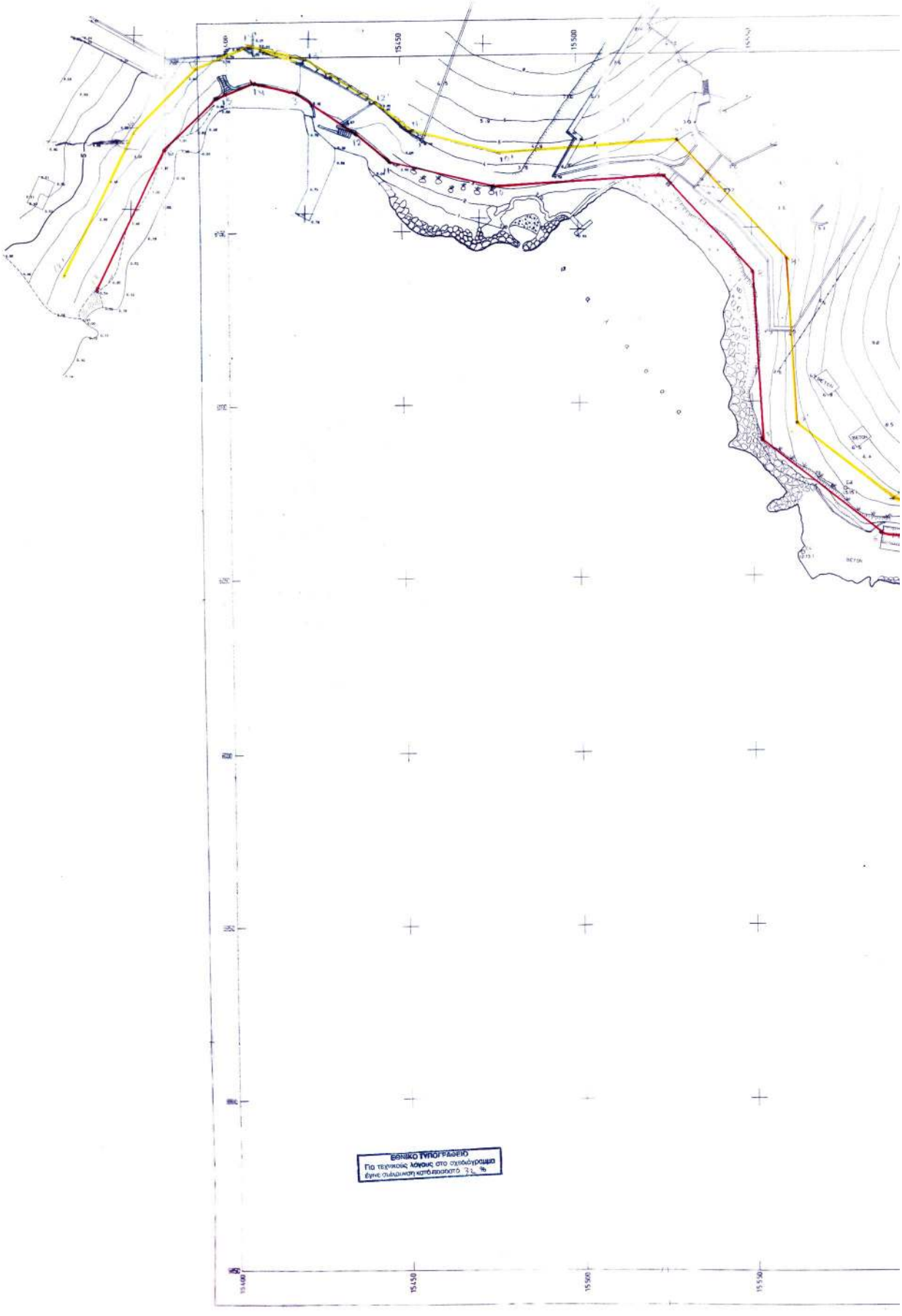
15450
15500
15550
ΕΘΝΙΚΟ ΤΥΠΟΓΡΑΦΕΙΟ
Για τεχνικούς λόγους στο σχεδιόγραμμα
έγινε συμμόρφωση κατά 3,5 %

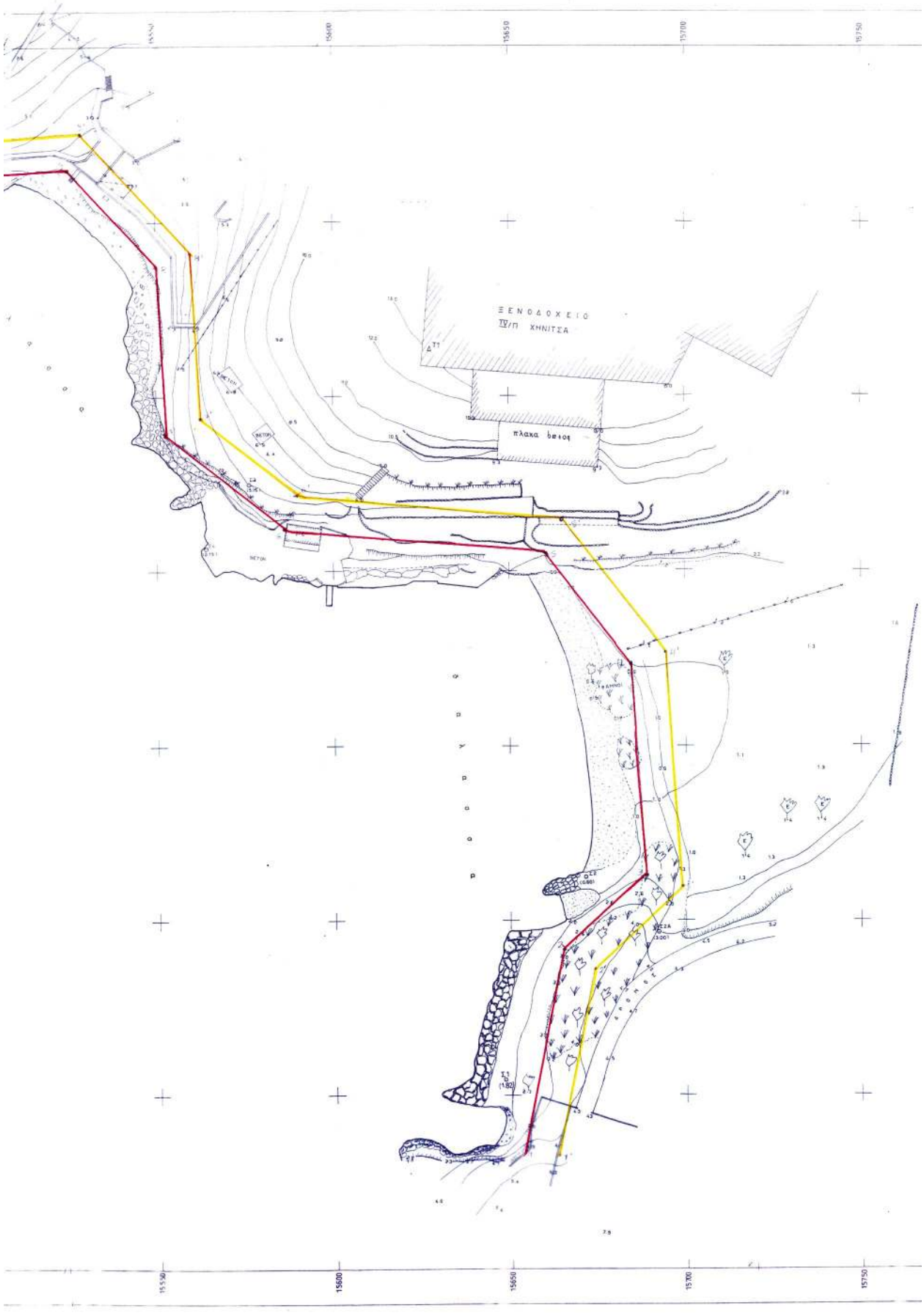
ΞΕΝΟΔΟΧΕΙΟ
ΧΗΝΙΤΣΑ
πλακα βαιος
15550
15600
15650
15700
15750

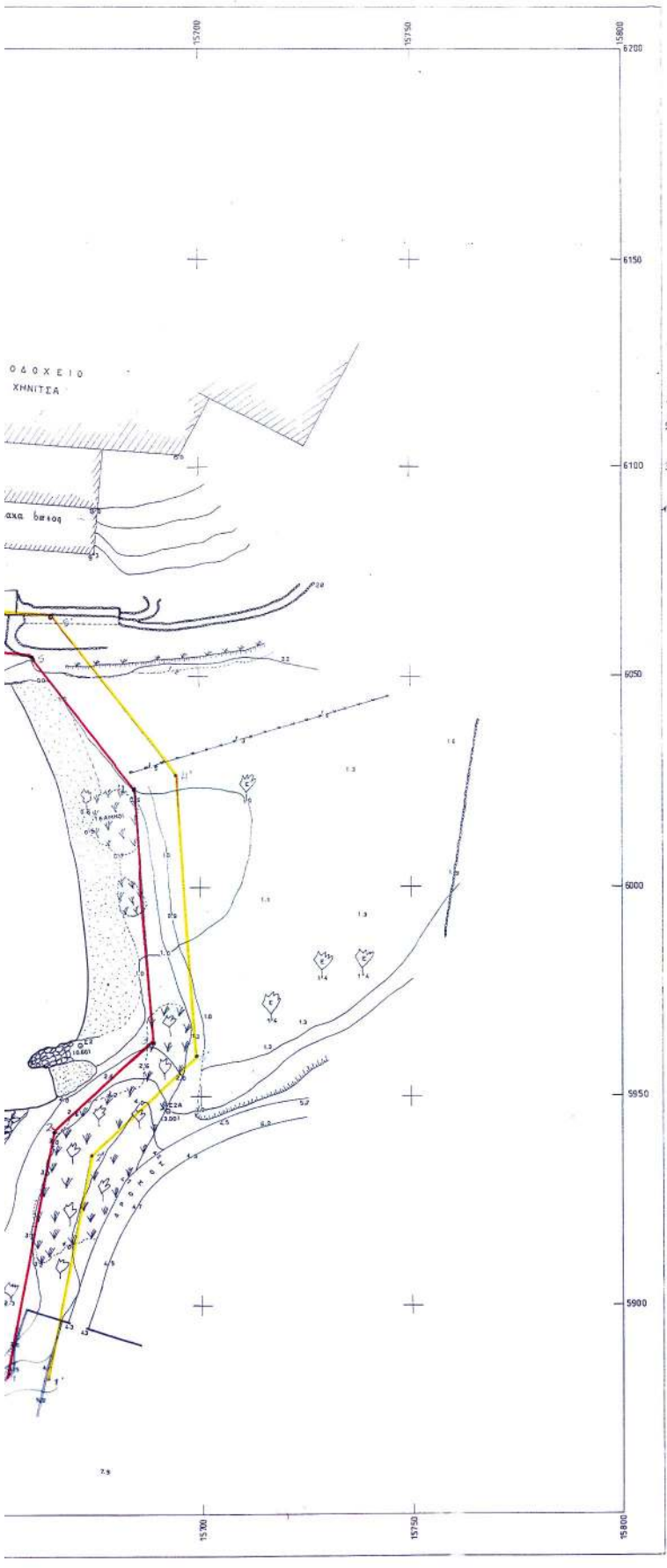

ΑΠΟΣΠΑΣΜΑ ΧΑΡΤΟΥ ΓΥΣ ΚΛ 1:50.000

ΥΠΟΜΝΗΜΑ ΕΠΙΤΡΟΠΗΣ

1) Το παρόν τοπογραφικό διάγραμμα συντάχθηκε την από 1-10-2001 απόφαση της Επιτροπής Αλιείας Ορίων Αιγιαλού-παραλίας & Θέσεων αλιευτικών (άρθρο 120 Π.Δ. 24.4.86, όπως τροποποιήθηκε με το άρθρο 3 παρ.1 του Ν 2971/2001 "περί αιγιαλού & παραλίας").

2) — (κόκκινη) 1,2,3 .... 15,16,17 οριοθετούν αιγιαλού

— (κίτρινη) 1',2',3' .... 15',16',17' οριοθετούν παραλίας

3) Οι κλειστές των οριοθετούν εξαιρετέες, όπως φαίνεται στο διάγραμμα με ορθογώνιες συντεταγμένες της ΓΥΣ.

4) Μέσα στη ζώνη της παραλίας υπάρχουν πλοήρεις, κατασκευές & κτίσματα, όπως απεικονίζονται στο διάγραμμα.

Η Επιτροπή

Η Πρόεδρος — Το Μέλη 2) 3) 4) 5)

ΜΑΡΙΑ ΣΑΡΡΗ ΝΕ ΕΦΟΡΙΑΣΤΗ ΝΕ ΒΑΘΜΟ Α

ΥΠΟΜΝΗΜΑ

1. Η αποτύπωση έγινε κατά τον μήνα Ιούνιο του 2001.
2. Ως υψομετρική αφετηρία ελήφθη η μέση στάθμη της θάλασσας τον χρόνο της αποτύπωσης
3. Το διάγραμμα έχει εξαρτηθεί από το κρατικό τριγωνομετρικό δίκτυο της ΓΥΣ
4. Προβολικό σύστημα HATT, ελλειψοειδές BESSEL

ΠΙΝΑΚΑΣ ΣΥΝΤΕΤΑΓΜΕΝΩΝ ΚΟΡΥΦΩΝ ΟΡΙΟΓΡΑΜΜΗΣ ΑΙΓΙΑΛΟΥ

Α/Α	X	Ψ
1	15654,00	5883,90
2	15665,25	5942,00
3	15688,80	5962,70
4	15684,50	6021,00
5	15660,50	6055,00
6	15586,50	6062,20
7	15552,50	6089,00
8	15550,00	6137,40
9	15525,00	6165,00
10	15476,00	6162,50
11	15446,70	6169,10
12	15437,10	6178,00
13	15420,00	6190,00
14	15408,50	6193,00
15	15397,00	6188,50
16	15381,80	6174,10
17	15361,50	6134,20

ΠΙΝΑΚΑΣ ΣΥΝΤΕΤΑΓΜΕΝΩΝ ΚΟΡΥΦΩΝ ΟΡΙΟΓΡΑΜΜΗΣ ΠΑΡΑΛΙΑΣ

Α/Α	X	Ψ
1'	15663,50	5882,60
2'	15674,10	5936,20
3'	15699,20	5959,50
4'	15694,50	6026,50
5'	15665,00	6064,50
6'	15590,00	6071,70
7'	15562,50	6090,70
8'	15559,60	6141,00
9'	15528,80	6175,50
10'	15477,70	6172,00
11'	15452,60	6178,50
12'	15443,00	6187,00
13'	15423,00	6199,50
14'	15408,50	6203,70
15'	15391,40	6197,50
16'	15373,10	6179,20
17'	15352,60	6138,60

ΠΙΝΑΚΑΣ ΣΥΝΤΕΤΑΓΜΕΝΩΝ ΣΤΑΣΕΩΝ

Α/Α	X	Ψ
1	15648,12	5901,57
2	15671,61	5907,21
3	15558,39	6014,80
4	15564,13	6056,10
5	15692,12	5946,69

ΥΠΟΥΡΓΕΙΟ ΟΙΚΟΝΟΜΙΚΩΝ
ΔΙΕΥΘΥΝΣΗ ΤΕΧΝΙΚΩΝ ΥΠΗΡΕΣΙΩΝ
ΤΜΗΜΑ

ΤΟΠΟΓΡΑΦΙΚΟ ΔΙΑΓΡΑΜΜΑ	**Σύνολο φύλλων : 1**
ΚΛΙΜΑΚΑ 1:500	**Αριθ. φύλλου : 1**

ΝΟΜΟΣ : ΑΡΓΟΛΙΔΟΣ

ΕΠΑΡΧΙΑ : ΕΡΜΙΟΝΙΔΟΣ

ΘΕΣΗ : ΧΗΝΙΤΣΑ

ΑΡΜΟΔ. ΚΤΗΜ. ΥΠΗΡΕΣΙΑ : ΑΡΓΟΛΙΔΟΣ

ΑΡΙΘ. Δ/ΓΗΣ ΥΠ. ΟΙΚΟΝΟΜΙΚΩΝ : 1055015/757/7-6-2001

ΑΡΙΘ. ΠΡΩΤ.

ΕΘΕΩΡΗΘΗ	**ΙΟΥΝΙΟΣ 200**		
ΑΘΗΝΑ 5/9/2... **Ο ΔΙΕΥΘΥΝΤΗΣ**	**Οι Συντάξαντες**		**Η Σχεδιάστρια**
Δ. ΛΑΜΠΡΟΥ Τοπ. Μηχανικός	**Χ. ΖΕΛΙΟΣ** Τοπ. Μηχανικός	**Δ. ΣΤΑΥΡΟΠΟΥΛΟΣ** Εργοδηγός	**Σ. ΜΠΑΛΑΣΚΑ**

ΑΝΤΩΝΗΣ ΑΒ. ΦΩΤΟΠΟΥΛΟΣ
ΑΓΡΟΝΟΜΟΣ - ΤΟΠΟΓΡΑΦΟΣ ΜΗΧΑΝΙΚΟΣ Τ.Ε.
ΣΙΜΑΤΟΦΟΡΟΣ ΠΟΛΙΤΙΚΟΣ ΜΗΧΑΝΙΚΟΣ - ΧΑΡΤΟΓΡΑΦΟΣ
ΜΕΛΕΤΗΤΗΣ Δ.Ε. - ΧΑΡΤΗΣ: Βασιλέως Αλεξ. 20-253
ΑΓΙΑ ΝΑΠΑ 215 00 - ΤΗΛ: 00749 0 32453

Αριθ. οικ. 16035 (3)

Καθορισμός ορίων αιγιαλού και παραλίας στην θέση «ΠΕΡΔΙΚΑΛΑΚΙ» Κορακιάς Δήμου Κρανιδίου Ν. Αργολίδας.

Η ΓΕΝΙΚΗ ΓΡΑΜΜΑΤΕΑΣ
ΤΗΣ ΠΕΡΙΦΕΡΕΙΑΣ ΠΕΛΟΠΟΝΝΗΣΟΥ

Έχοντας υπόψη:

1. Τις διατάξεις του Ν. 2971/2001 (ΦΕΚ 285/τ.Α΄/ 19.12.2001), «περί αιγιαλού και παραλίας».

2. Τις διατάξεις του Ν.Δ. 439/1970 «περί συμπληρώσεως των διατάξεων περί αιγιαλού».

3. Τις διατάξεις του Ν. 3200/55 «περί διοικητικής αποκέντρωσης» όπως αυτές τροποποιήθηκαν και ισχύουν σήμερα με τα Ν.Δ. 532/1970, Β.Δ. 704/1970, Β.Δ. 705/1970, Β.Δ. 192/1972, Π.Δ. 71/1984, Π.Δ. 347/1986, Ν. 2026/1992 και Π.Δ. 97/1993.

4. Τις διατάξεις του άρθρου 19 παραγρ.5 Ν. 2344/1995, του άρθρου 52 παρ. 6 Ν.2218/1994, του άρθρου 4 παρ. 7 του Ν. 2240/1994, δυνάμει των οποίων αρμοδιότητες του Υπουργείου Οικονομικών που είχαν μεταβιβασθεί στους Νομάρχες, ανήκουν στον Περιφερειακό Δ/ντή, σε συνδυασμό με αυτές του άρθρου 14 παρ. 2 του Ν. 2399/1996 με τις οποίες προβλέπεται η κατάργηση των θέσεων των Περ/κών Δ/ντών, οι αρμοδιότητες πλέον του οποίου περιήλθαν στο Γενικό Γραμματέα της Περιφέρειας και ασκούνται από τον Αναπληρωτή Περ/κό Δ/ντή.

5. Τις διατάξεις του τέταρτου εδαφίου της παρ.2 του άρθρου 1 και της παρ. 6 του ιδίου άρθρου του Ν. 2503/ 1997 «Διοίκηση, οργάνωση, στελέχωση της Περιφέρειας, ρύθμιση θεμάτων για την Τοπική Αυτοδιοίκηση και άλλες διατάξεις1 ΦΕΚ 107/Α΄), σύμφωνα με τις οποίες οι Περιφερειακές Υπηρεσίες του Υπουργείου Οικονομικών, που συγκροτούσαν την Περιφερειακή Διοίκηση του Νομού ή της Νομαρχίας, δεν υπήχθησαν στην ενιαία οργανική μονάδα της Περιφέρειας, ούτε καταργήθηκαν, αλλα αποτελούν από 1.9.1997, Υπηρεσίες του Υπουργείου Οικονομικών.

6. Το υπ' αριθμ. 28979/31.7.1997 έγγραφο της Δ/νσης Διοίκησης του Υπουργείου Εσωτερικών, Δημ. Διοίκησης και Αποκέντρωσης, σύμφωνα με το οποίο οι αρμοδιότητες του Γενικού Γραμματέα της Περιφέρειας σε θέματα Υπηρεσιών του Υπουργείου Οικονομικών, μεταφέρονται από 1.9.1997 στον Υπουργό Οικονομικών.

7. Την υπ΄αριθμ.14650/Δ/0Ε85/17.3.2004 (ΦΕΚ 519 τ.Β΄/ 17.3.2004) κοινή απόφαση των Πρωθυπουργού και Υπουργού Οικονομικών, περί καθορισμού αρμοδιοτήτων του Υφυπουργού Οικονομίας και Οικονομικών.

8. Τις διατάξεις της παρ.21 του άρθρου 46 του Ν. 3220/ 2004 (ΦΕΚ 15/τ.Α΄/28.1.2004) «Μεταβίβαση αρμοδιοτήτων του Υπουργού Οικονομίας και Οικονομικών στον Γενικό Γραμματέα της Περιφέρειας».

9. Την υπ΄αριθμ.1030067/296/Α0006/7.4.2004 έγγραφο της Δ/νσης Οργάνωσης της Γενικής Δ/νσης Διοικητικής Υποστήριξης του Υπουργείου Οικονομίας και Οικονομικών «Διευκρινήσεις για τις αρμοδιότητες των Υφυπουργών Οικονομίας και Οικονομικών που περιέρχονται από 10.4.2004 στους Γεν. Γραμματείς Περιφερειών».

10. Την από 2.4.2004 έκθεση της Επιτροπής καθορισμού των ορίων αιγιαλού, παραλίας, στη θέση «ΠΕΡΔΙΚΑΛΑΚΙ» Κορακιάς Δήμου Κρανιδίου Ν.Αργολίδας και το από Ιανουαρίου 2004 τοπογραφικό υψομετρικό διάγραμμα, εξαρτημένο από το κρατικό δίκτυο (ΕΓΣΑ 87) κλίμακας 1:500, το οποίο έχει συνταχθεί από τον Τοπογράφο Μηχ/κό Αντ. Αντωνόπουλο σε δυο (2) πινακίδες, ελέγχθηκε για την ακρίβεια της αποτύπωσης στις 2.4.2004 από τον Παντελή Αναστάσιο, Τοπογράφο Μηχ/κό της Κτηματικής Υπηρεσίας Ν. Αργολίδας και θεωρήθηκε την ίδια ημερομηνία από τον Προϊστάμενο της ΤΥΔΚ Δ. Μπασιάκο.

11. Το υπ' αριθμ. Φ.544.5/813/04/Αριθμ.Σχ.1078/ 2.8.2004 έγγραφο του Γενικού Επιτελείου Ναυτικού, αποφασίζουμε:

Επικυρώνουμε την από 2.4.2004 έκθεση της κατά το άρθρο 3 του Ν. 2971/2001 αρμόδιας Επιτροπής, περί χάραξης των ορίων αιγιαλού, παραλίας, στη θέση «ΠΕΡΔΙΚΑΛΑΚΙ» Κορακιάς Δήμου Κρανιδίου Ν.Αργολίδας και το από Ιανουάριο 2004 τοπογραφικό υψομετρικό διάγραμμα, κλίμακας 1:500, το οποίο έχει συνταχθεί από τον Τοπογράφο Μηχ/κό Αντ. Αντωνόπουλο σε δυο (2) πινακίδες, ελέγχθηκε ως προς την ακρίβεια της αποτύπωσης στις 2.4.2004 από τον Παντελή Αναστάσιο, Τοπογράφο Μηχ/κό της Κτηματικής Υπηρεσίας Ν. Αργολίδας και θεωρήθηκε την ίδια ημερομηνία από τον Δημ. Μπασιάκο, Προϊστάμενο της Τ.Υ.Δ.Κ. Ν. Αργολίδας.

Στο τοπογραφικό αυτό διάγραμμα καθορίστηκε η οριογραμμή του αιγιαλού με κόκκινη συνεχή πολυγωνική γραμμή, με στοιχεία 1, 2, 3, ..., 30, 31, 32.

Η οριογραμμή της παραλίας με κίτρινη συνεχή πολυγωνική γραμμή, με στοιχεία 1΄, 2΄, 3΄,.....,30΄, 31΄, 32΄.

Αποφαίνεται ότι δεν υφίσταται παλαιός αιγιαλός.

Η ζώνη παραλίας έχει πλάτος 10 μ. διότι δεν εξυπηρετούνται οι σκοποί του άρθρου 1 παρ.2 του Ν. 2971/2001. Ολες οι κορυφές των γραμμών εξασφαλίζονται με ορθογώνιες συντεταγμένες εξαρτημένου συστήματος της Γ.Υ.Σ.

Η παρούσα απόφαση μαζί με την έκθεση της Επιτροπής και το τοπογραφικό διάγραμμα, να δημοσιευθούν στην Εφημερίδα της Κυβερνήσεως.

Τρίπολη, 4 Νοεμβρίου 2004

Η Γενική Γραμματέας Περιφέρειας
ΑΓΓΕΛΑ ΑΒΟΥΡΗ

(ΟΡΘΗ ΕΠΑΝΑΛΗΨΗ)
ΕΚΘΕΣΗ

Ναύπλιο, σήμερα 2.4.2004, ημέρα Παρασκευή, συνέρχεται η Επιτροπή Καθορισμού των ορίων του Αιγιαλού και Παραλίας και θέσεων αμμοληψίας (άρθρου 100 Π.Δ. 284/ 1988, όπως τροποποιήθηκε με το άρθρο 3 παρ.1 του Ν. 2971/2001 «περί Αιγιαλού και Παραλίας») στο Κατάστημα της Κτηματικής Υπηρεσίας Ν.Αργολίδας, αποτελούμενη από τους:

1. Σαρρή Μαρία, Προϊσταμένη τη Κτηματικής Υπηρεσίας Ν. Αργολίδας.

2. Παντελή Αναστάσιο,του Κλάδου ΠΕ /Β΄ Τοπογράφο Μηχ/κό της Κτηματικής Υπηρεσίας Ν.Αργολίδας.

3. Βουρίκη Μάριο, Λιμενάρχη Πορτοχελίου

4. Σκλήρη Γεώργιο, Δ/ντή της Δ/νσης Πολεοδομίας της Νομ/κής Αυτ/σης Αργολίδας.

5. Αθανασούλη Ιωάννη,του Κλάδου ΠΕ/Δ΄ Μηχ/κών, αναπληρωτή Δ/ντή της Δ/νσης ΠΕΧΥ Πελοποννήσου, με γραμματέα την Μηναίου Κων/να, του Κλάδου ΔΕ/Α΄ Εφορ/κών, υπάλληλο της Κτηματικής Υπηρεσίας Ν. Αργολίδας, προκειμένου να καθορίσει τις οριογραμμές Αιγιαλού - Παραλίας, στη θέση «ΠΕΡΔΙΚΑΛΑΚΙ» Κορακιάς, Δήμου Κρανιδίου Ν.Αργολίδας.

Η Επιτροπή αφού έλαβε υπόψη:

1) Την από 26.1.2004 αίτηση της Λιβανού Μαρίνας .

2) Το από Ιανουάριο 2004 τοπογραφικό διάγραμμα, που συντάχθηκε από τον Αντώνη Αντωνόπουλο, Τοπογράφο Μηχ/κό, σε κλίμακα 1:500, σε 2 πινακίδες, το οποίο ελέγχθηκε για την ακρίβεια της αποτύπωσης από τον Παντελή Αναστάσιο,Τοπογράφο Μηχ/κό της Κτηματικής Υπηρεσίας Ν. Αργολίδας στις 2.4.2004 και θεωρήθηκε την ίδια ημερομηνία από τον Δημήτριο Μπασιάκο, Προϊστάμενο της Τ.Υ.Δ.Κ. Ν. Αργολίδας, όπως ορίζεται σχετικά (Ν. 2971/2001 - άρθρο 4 παρ. 2).

3) Τις διατάξεις του Ν. 2971/2001 «περί αιγιαλού και παραλίας» και συγκεκριμένα του άρθρου 9 αυτού, και αφού μετέβη επί τόπου, διαπίστωσε ότι:

1. Ι. Η μορφολογία της ακτής συνίσταται από βραχώδη πρανή με μεγάλο ύψος πρανών.

ΙΙ. Της ακτής συνέχονται λοφώδεις εκτάσεις.

ΙΙΙ. Το φυσικό όριο βλάστησης συνιστάται από δενδρώδη και θαμνώδη φυσική βλάστηση (πεύκα, κέδροι).

2. Στην περιοχή δεν υπάρχουν αξιόλογοι φυσικοί πόροι.

3. Τα μετεωρολογικά στοιχεία της περιοχής δείχνουν ότι πρόκειται για περιοχή που που προσβάλεται κύρια από δυτικούς ανέμους έντασης μέχρι 8 Β.

4. Ο πυθμένας της θάλασσας είναι ομαλός και αμμώδης.

5. Πρόκειται για περιοχή με σχετικά μεγάλο ανάπτυγμα πελάγους προς δυσμάς περίπου 15 χλμ. και έτσι η ένταση του κυματικού πεδίου είναι μεγάλη.

6. Στην ζώνη αιγιαλού και της παραλίας δεν υπάρχουν κατασκευές.

7. Στην περιοχή δεν υφίστανται συγκεκριμένες χωροταξικές κατευθύνσεις και χρήσεις γης,

8. Στην περιοχή δεν υπάρχουν καταγεγραμμένες δημόσιες εκτάσεις.

9. Δεν υπάρχει κτηματολόγιο στην περιοχή αυτή

10. Δεν υπάρχουν ευπαθή οικοσυστήματα καθώς και προστατευόμενες περιοχές, αποφασίζει:

Καθορίζει επί του διαγράμματος αυτού, με κόκκινη συνεχή πολυγωνική γραμμή και με στοιχεία 1, 2, 3, ..., 30, 31, 32, την οριογραμμή του Αιγιαλού.

Καθορίζει επίσης με κίτρινη συνεχή πολυγωνική γραμμή και με στοιχεία 1΄, 2΄, 3΄, ..., 30΄, 31΄, 32΄, την οριογραμμή Παραλίας (σε απόσταση 10 μ. από την οριογραμμή του Αιγιαλού), προκειμένου να εξασφαλισθεί η επικοινωνία ξηράς - θάλασσας και αντίθετα, ακόμη δε για την εξυπηρέτηση εξωραϊστικών και λοιπών κοινωφελών σκοπών (σχετικό το άρθρο 1 παραγρ. 2 του Ν. 2971/2001). Όλες οι κορυφές των γραμμών εξασφαλίζονται με ορθογώνιες συντεταγμένες εξαρτημένου συστήματος της Γ. Υ.Σ.

Η Επιτροπή
Η Πρόεδρος
ΜΑΡΙΑ ΣΑΡΡΗ
Τα μέλη
ΑΝΑΣΤΑΣΙΟΣ ΠΑΝΤΕΛΗΣ
ΜΑΡΙΟΣ ΒΟΥΡΙΚΗΣ
ΓΕΩΡΓΙΟΣ ΣΚΛΗΡΗΣ
ΙΩΑΝΝΗΣ ΑΘΑΝΑΣΟΥΛΗΣ

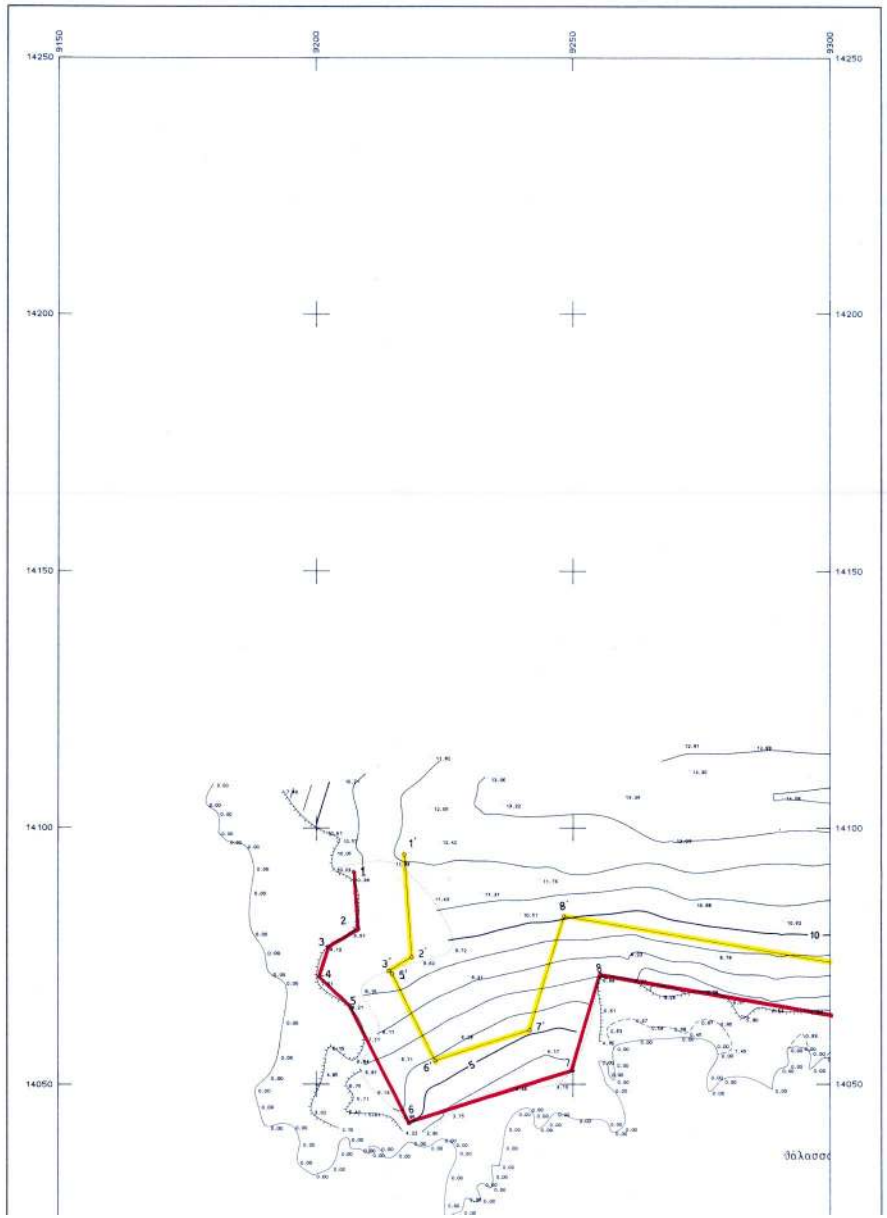

ΣΥΝΤΕΤΑΓΜΕΝΕΣ Ο Ρ Ι Ο Ν

ΣΗΜΕΙΟ	Χ	Υ	ΣΗΜΕΙΟ	Χ	Υ	ΣΗΜΕΙΟ	Χ	Υ
1	9207.414	14091.382	2	9208.230	14080.230	3	9202.276	14076.750
4	9200.588	14070.853	5	9206.620	14065.986	6	9219.075	14042.382
7	9249.717	14052.670	8	9255.267	14071.310	9	9269.448	14082.109
10	9314.544	14049.529	11	9340.827	14053.551	12	9337.476	14046.069
13	9421.904	14020.342	14	9410.446	13970.683	15	9443.606	13964.786
16	9445.774	13962.248	17	9431.607	13947.091	18	9432.085	13923.394
19	9417.164	13922.704	20	9397.556	13904.605	21	9371.490	13903.549
22	9367.750	13908.791	23	9354.606	13906.424	24	9356.924	13895.063
25	9339.309	13861.333	26	9376.714	13828.733	27	9381.386	13761.646
28	9425.148	13752.317	29	9424.252	13739.432	30	9423.586	13722.104
31	9392.930	13705.666	32	9378.047	13674.566	1'	9217.188	14084.844
2'	9218.659	14074.786	3'	9214.109	14072.082	5'	9214.753	14071.488
6'	9222.185	14254.554	7'	9241.684	14062.557	8'	9248.235	14082.681
9'	9315.214	14071.087	10'	9320.279	14060.519	11'	9341.369	14063.752
12'	9392.559	14055.237	13'	9411.003	14024.589	14'	9428.294	13979.003
15'	9449.291	13973.686	16'	9459.284	13961.844	17'	9447.687	13943.231
18'	9442.256	13915.865	19'	9421.198	13911.045	20'	9400.685	13894.558
24'	9367.339	13893.390	25'	9352.315	13863.253	26'	9387.795	13832.340
27'	9373.289	13768.891	28'	9408.942	13759.664	29'	9434.479	13745.114
30'	9433.358	13715.988	31'	9400.538	13688.393	32'	9387.067	13670.249

ΑΠΟΣΠΑΣΜΑ ΧΑΡΤΗ 1:50000

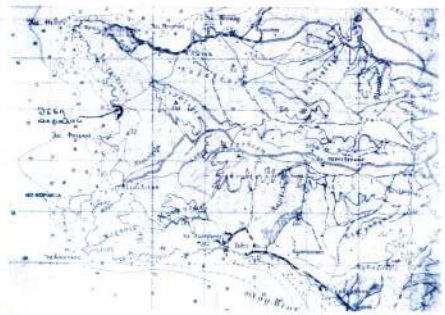

ΥΠΟΜΝΗΜΑ ΕΠΙΤΡΟΠΗΣ

1. Το παρόν τοπογραφικό διάγραμμα συνοδεύει την από 2-4-2004 έκθεση της επιτροπής καθορισμού των ορίων αιγιαλού και παραλίας και θέσεων αμωλήψιας σύμφωνα με το Α. 100 του Π.Δ. 284/88, όπως τροποποιήθηκε με το Α. 3, & 1 του Ν. 2971/2001 "περί αιγιαλού κ. παραλίας"

2. (κόκκινη) 1,2,.....31,30 οριογραμμή αιγιαλού
(κίτρινη) 1',2',.....31',32' οριογραμμή παραλίας

3. Οι κορυφές των οριογραμμών εξαπφαλίζονται όπως φαίνεται στο διάγραμμα, με ορθογώνιες συντεταγμένες Γ.Υ.Σ.

4. Μέσα στη ζώνη αιγιαλού & παραλίας δεν υπάρχουν περιφράξεις και κτίσματα

Η ΕΠΙΤΡΟΠΗ

Η ΠΡΟΕΔΡΟΣ

ΜΑΡΙΑ ΣΑΡΡΗ
ΠΕ ΤΟΠΟΓΡΑΦΟΣ
ΜΕ ΤΑΞΗ Α

ΤΑ ΜΕΛΗ

2)
3)
5)

ΣΥΜΒΟΛΙΣΜΟΙ

Σημειωτέα

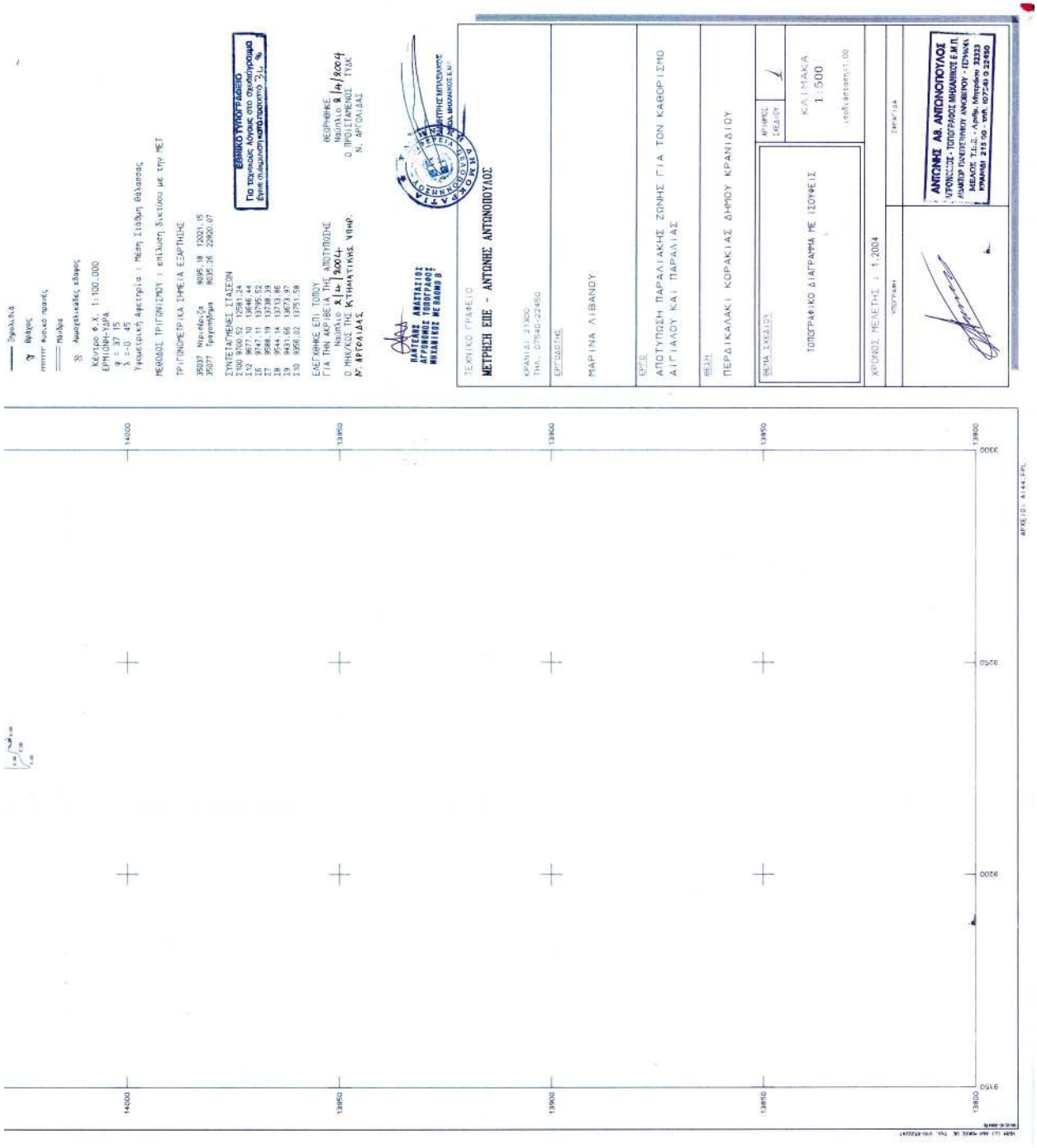
Σημειωτικά
Θέμα
Πλήθος κοινές πρανές
Πλήθος
Αμιγές/κοινές άλφες
Κέντρο Φ.Χ. 1:100.000
ΕΡΗΜΙΟΝΗ-ΥΔΡΑ
φ = 37 15
λ = 0 45
Γεωμετρική Δημιουργία : Μέση Σύλληψη Θάλασσας
ΜΕΘΟΔΟΣ ΤΡΙΓΩΝΙΣΜΟΥ : επίλυση δικτύου με την ΜΕΤ
ΤΡΙΓΩΝΟΜΕΤΡΙΚΑ ΣΗΜΕΙΑ ΕΔΑΦΗΣΗΣ
35037 Νομός 1095.18 12021.15
35077 Γραμμήμια 1035.26 2920.07
ΣΥΝΤΕΤΑΓΜΕΝΕΣ ΣΤΑΘΕΩΝ
Σταθ. Χ Υ
E30 9677.52 13594.24
E32 9747.11 13646.44
E6 9747.11 13395.52
E7 9588.19 13238.39
E8 9544.14 13213.86
E9 9431.86 13073.97
E10 9556.02 13351.58
ΕΛΕΓΧΗΘΗΚΕ ΕΠΙ ΤΟΠΟΥ
ΓΙΑ ΤΗΝ ΑΚΡΙΒΕΙΑ ΤΗΣ ΑΠΟΤΥΠΩΣΗΣ
Ναύπλιο 8/4/2004
Ο ΜΗΧ/ΚΟΣ ΤΗΣ ΚΤΗΜΑΤΙΚΗΣ ΥΠΗΡ
Ν. ΑΡΓΟΛΙΔΑΣ
ΕΓΚΗΘΗΚΕ
Ναύπλιο 8/4/2004
Ο ΠΡΟΪΣΤΑΜΕΝΟΣ ΤΥΧ.
Ν. ΑΡΓΟΛΙΔΑΣ
ΠΑΛΕΣΗΣ ΑΝΑΣΤΑΣΙΟΣ
ΑΓΡΟΝΟΜΟΣ ΤΟΠΟΓΡΑΦΟΣ
ΜΗΧΑΝΙΚΟΣ ΜΕ ΒΑΘΜΟ Β'
ΤΕΧΝΙΚΟ ΓΡΑΦΕΙΟ
ΜΕΤΡΗΣΗ ΕΠΕ - ΑΝΤΩΝΗΣ ΑΝΤΩΝΟΠΟΥΛΟΣ
ΚΡΑΝΙΔΙ 21300
ΤΗΛ. 27540-22450
ΕΡΓΟΔΟΤΗΣ
ΜΑΡΙΝΑ ΛΙΒΑΝΟΥ
ΕΡΓΟ
ΑΠΟΤΥΠΩΣΗ ΠΑΡΑΛΙΑΚΗΣ ΖΩΝΗΣ ΓΙΑ ΤΟΝ ΚΑΒΟΡΙΣΜΟ
ΑΙΓΙΑΛΟΥ ΚΑΙ ΠΑΡΑΛΙΑΣ
ΘΕΣΗ
ΠΕΡΔΙΚΑΛΑΚΙ ΚΟΡΑΚΙΑΣ ΔΗΜΟΥ ΚΡΑΝΙΔΙΟΥ
ΘΕΤΑ ΣΧΕΔΙΟΥ
ΤΟΠΟΓΡΑΦΙΚΟ ΔΙΑΓΡΑΜΜΑ ΜΕ ΙΣΟΥΨΕΙΣ
ΑΡΙΘΜΟΣ ΣΧΕΔΙΟΥ
1
ΚΛΙΜΑΚΑ
1:500
(ισοδιάστατη:1.00)
ΧΡΟΝΟΣ ΜΕΛΕΤΗΣ : 1.2004
ΥΠΟΓΡΑΦΗ
ΣΦΡΑΓΙΔΑ
ΑΝΤΩΝΗΣ ΑΒ. ΑΝΤΩΝΟΠΟΥΛΟΣ
ΥΠΟΜΗΧΑΝΙΚΟΣ - ΤΟΠΟΓΡΑΦΟΣ ΜΗΧΑΝΙΚΟΣ Ε.Μ.Π.
ΑΙΔΗΣΟΥ ΠΑΝΕΠΙΣΤΗΜΙΟΥ ΑΘΗΝΩΝ - ΙΕΠΥΑΚΑΙ
ΜΕΛΟΣ Τ.Ε.Ε. - Αριθ. Μητρώου 32323
ΚΡΑΝΙΔΙ 215 00 - τηλ. 0754 0 22450
ΑΡΧΕΙΟ: ΑΙΑΑ.PRL

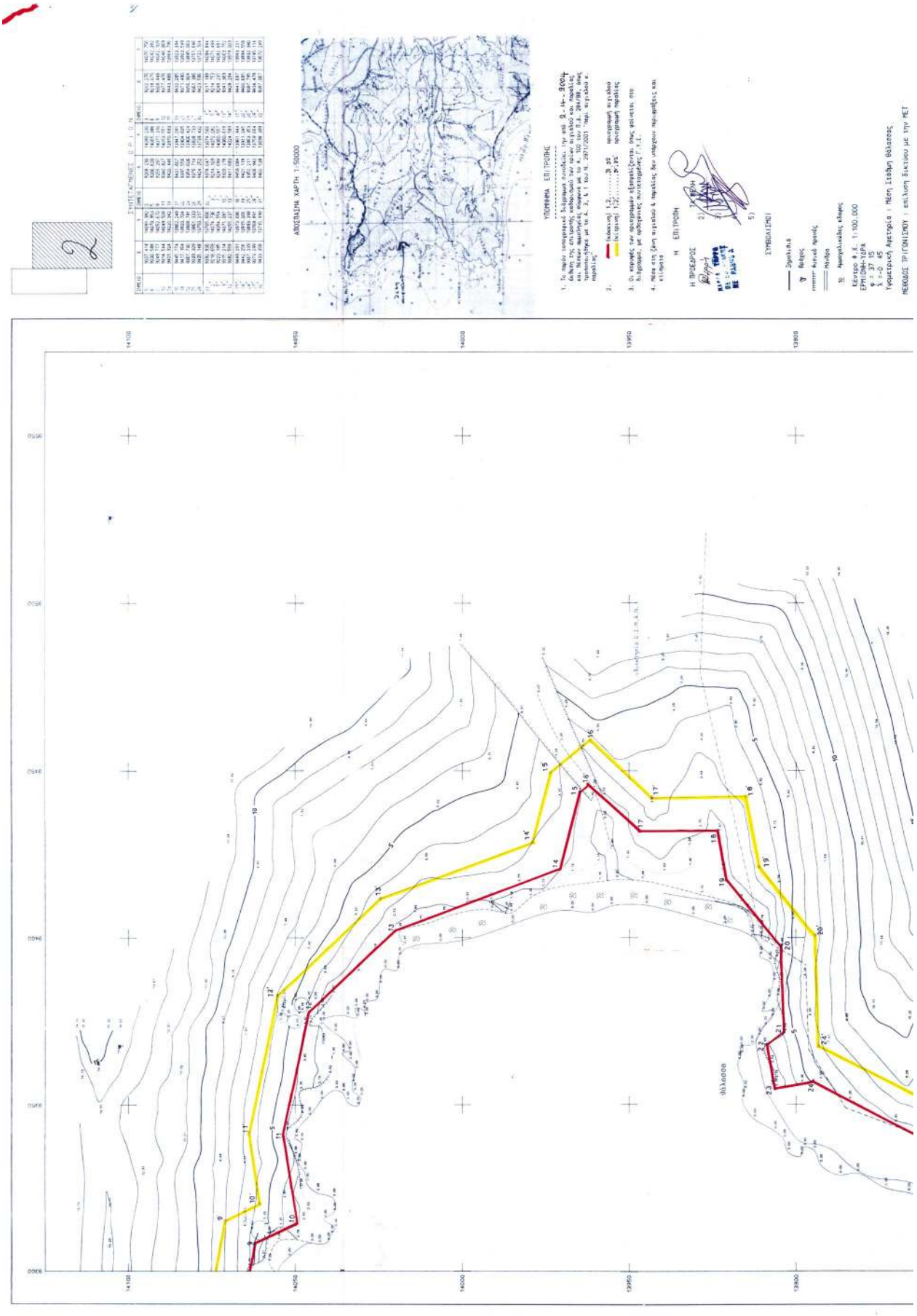
ΑΠΟΣΠΑΣΜΑ ΧΑΡΤΗ 1:50000
ΥΠΟΜΝΗΜΑ ΕΠΙΤΡΟΠΗΣ
Η ΕΠΙΤΡΟΠΗ
Η ΠΡΟΕΔΡΟΣ
ΣΥΜΒΟΛΙΣΜΟΙ
Ξηρολίθια
Βάθρες
Κανονικό πρανές
Πολύδα
Αναμολυνσίες κδαης
Κέντρο Φ.Χ. 1:100.000
ΕΡΗΜΟΝΗΣΟΣ
Χ = 37°
Υ = 45
Γεωμετρική Λεπτομέρεια : Μέση Σιδηρή Θάλασσας
ΜΕΘΟΔΟΣ ΤΡΙΓΩΝΙΣΜΟΥ : επιλυση δικτυου με την ΜΕΤ

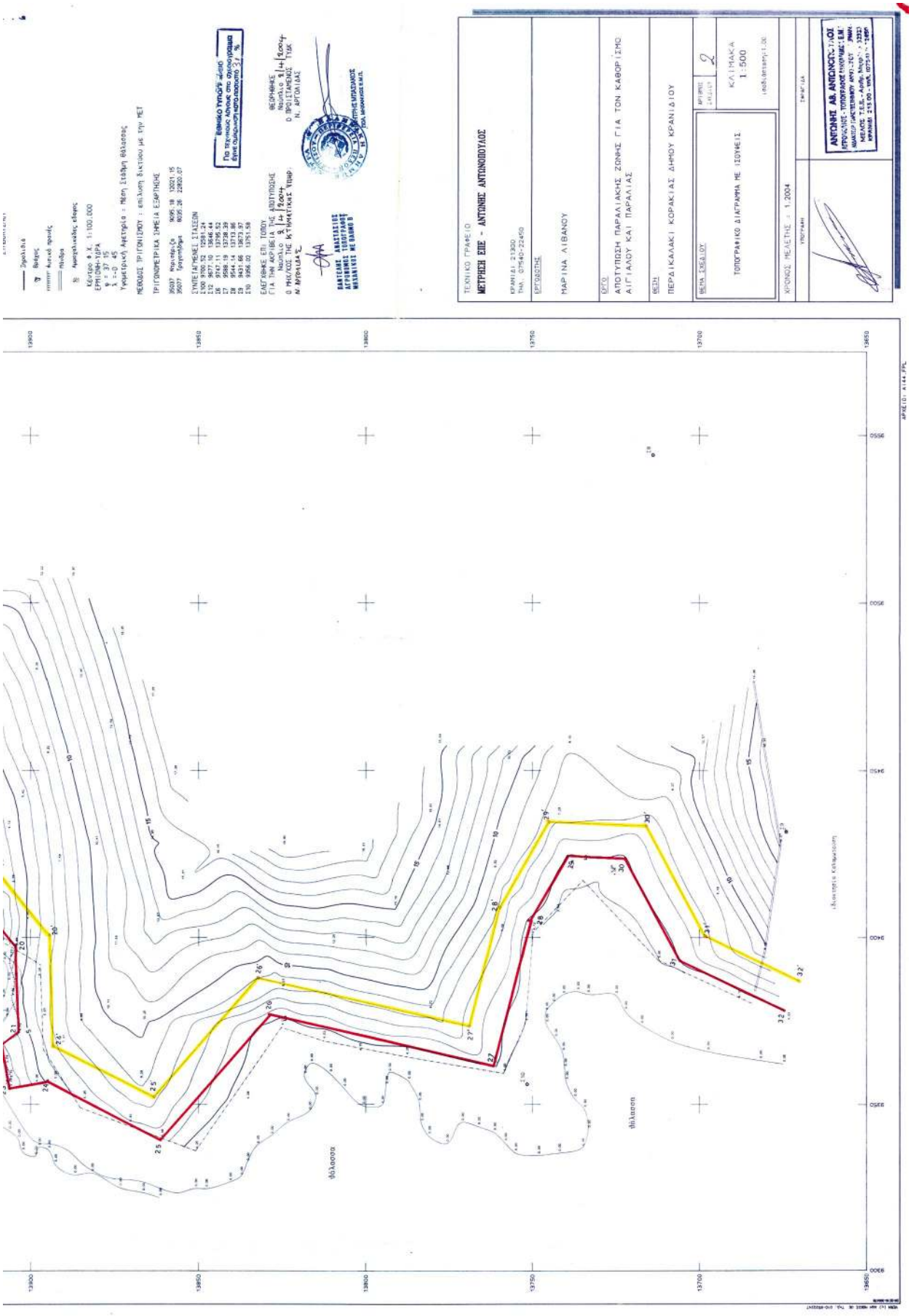
Σχολιά
Βάφες
Κυκλικό τρούβλο
Πλάκα
Αμφιπλευκής κάψας
Κέντρο Φ.Χ. 1:100.000
ΕΡΗΣΙΟΦΗ-ΤΙΡΑ
Χ = 27.775
Υ = 0 45
Υφιστάμενη Λωρίδα : Μέση Σιδήρη Θάλασσας
ΜΕΘΟΔΟΣ ΤΡΙΓΟΝΙΣΜΟΥ : επίλυση δικτύου με την ΜΕΤ
ΤΡΙΓΟΝΟΜΕΤΡΙΚΑ ΣΗΜΕΙΑ ΕΔΑΦΟΥΣ
35037 Φορτοτρ/ρο 9095.18 12021.15
35027 Ξηρανθήρια 8035.28 12920.07
ΣΥΝΤΕΤΑΓΜΕΝΕΣ ΣΤΑΘΕΩΝ
Σ100 9700.52 12591.24
Σ20 9677.10 13646.44
Σ6 9577.11 13295.53
Σ7 9598.19 13738.39
Σ8 9544.14 13713.86
Σ9 9431.66 13673.57
Σ10 9266.02 13575.38
ΕΛΕΓΧΗΘΗΚΕ ΕΠΙ ΤΟΠΟΥ
ΓΙΑ ΤΗΝ ΑΚΡΙΒΕΙΑ ΤΗΣ ΑΠΟΤΥΠΩΣΗΣ
Ο ΜΗΧ/ΚΟΣ ΤΗΣ ΚΥΒΕΡΝΗΤΙΚΗΣ Υπηρ.
Μ. ΜΠΟΥΛΙΑΣ
ΒΕΒΑΙΩΝΕΣ
ΟΡΙΟΘΕΣΙΑ ΑΙΓΙΑΛΟΥ
Ο ΠΡΟΙΣΤΑΜΕΝΟΣ ΤΥΔΚ
Ν. ΑΡΓΟΛΙΔΑΣ
ΔΗΜΕΤΡΙΟΣ ΑΝΑΣΤΑΣΙΟΣ
ΑΓΡΟΝΟΜΟΣ ΤΟΠΟΓΡΑΦΟΣ
ΜΗΧΑΝΙΚΟΣ ΜΕ ΒΑΘΜΟ Β
ΤΕΧΝΙΚΟ ΓΡΑΦΕΙΟ
ΜΕΤΡΗΣΗ ΕΠΕ - ΑΝΤΩΝΗΣ ΑΝΤΩΝΟΠΟΥΛΟΣ
ΕΡΑΝΙΔΙ 21300
ΤΗΛ. 07540-22450
ΕΡΓΟΔΟΤΗΣ
ΜΑΡΙΝΑ ΑΙΒΑΝΟΥ
ΕΡΓΟ
ΑΠΟΤΥΠΩΣΗ ΠΑΡΑΛΙΑΚΗΣ ΖΩΝΗΣ ΓΙΑ ΤΟΝ ΚΑΘΟΡΙΣΜΟ ΑΙΓΙΑΛΟΥ ΚΑΙ ΠΑΡΑΛΙΑΣ
ΘΕΣΗ
ΠΕΡΔΙΚΑΛΑΚΙ ΚΟΡΑΚΙΑΣ ΔΗΜΟΥ ΚΡΑΝΙΔΙΟΥ
ΘΕΜΑ ΣΧΕΔΙΟΥ
ΤΟΠΟΓΡΑΦΙΚΟ ΔΙΑΓΡΑΜΜΑ ΜΕ ΙΣΟΥΨΕΙΣ
ΑΡΙΘΜΟΣ ΣΧΕΔΙΟΥ 2
ΚΛΙΜΑΚΑ 1:500
(ισοδιάστημα=1.00)
ΧΡΟΝΟΣ ΜΕΛΕΤΗΣ : 1.2004
ΥΠΟΓΡΑΦΗ
ΣΗΜΑΝΤΙΚΑ
ΑΝΤΩΝΗΣ Δ. ΑΝΤΩΝΟΠΟΥΛΟΣ
ΑΠΟΦΟΙΤΟΣ ΤΟΠΟΓΡΑΦΟΣ ΜΗΧΑΝΙΚΟΣ Ε.Μ.Π.
ΔΙΑΚΕΚΡΙΜΕΝΟΣ ΤΟΠΟΓΡΑΦΟΣ ΜΗΧΑΝΙΚΟΣ
ΜΕΛΕΤΕΣ Τ.Ε.Δ.Κ. - ΚΑΤΑΣΚΕΥΕΣ
ΕΡΗΜΙΑΣ 21 & ΟΟ - ΤΗΛ. 07540 - 22450

ΕΘΝΙΚΟ ΤΥΠΟΓΡΑΦΕΙΟ

ΕΦΗΜΕΡΙΔΑ ΤΗΣ ΚΥΒΕΡΝΗΣΕΩΣ

ΚΑΠΟΔΙΣΤΡΙΟΥ 34 * ΑΘΗΝΑ 104 32 * FAX 210 52 21 004
ΗΛΕΚΤΡΟΝΙΚΗ ΔΙΕΥΘΥΝΣΗ: http: www.et.gr – e-mail: webmaster @ et.gr

Πληροφορίες Α.Ε. - Ε.Π.Ε. και λοιπών Φ.Ε.Κ.: 210 527 9000-4
Φωτοαντίγραφα παλαιών ΦΕΚ - ΒΙΒΛΙΟΘΗΚΗ - ΜΑΡΝΗ 8 - Τηλ. (210)8220885 - 8222924
Δωρεάν διάθεση τεύχους Προκηρύξεων ΑΣΕΠ αποκλειστικά από Μάρνη 8

ΠΕΡΙΦΕΡΕΙΑΚΑ ΓΡΑΦΕΙΑ ΠΩΛΗΣΗΣ Φ.Ε.Κ.

ΘΕΣΣΑΛΟΝΙΚΗ - Βασ. Όλγας 227	**(2310) 423 956**	**ΛΑΡΙΣΑ** - Διοικητήριο	**(2410) 597449**
ΠΕΙΡΑΙΑΣ - Ευριπίδου 63	**(210) 413 5228**	**ΚΕΡΚΥΡΑ** - Σαμαρά 13	**(26610) 89 127**
ΠΑΤΡΑ - Κορίνθου 327	**(2610) 638 109**		**(26610) 89 105**
	(2610) 638 110	**ΗΡΑΚΛΕΙΟ** - Πλ. Ελευθερίας 1	**(2810) 396 409**
ΙΩΑΝΝΙΝΑ - Διοικητήριο	**(26510) 87215**	**ΛΕΣΒΟΣ** - Πλ.Κωνσταντινουπόλεως	**(22510) 46 888**
ΚΟΜΟΤΗΝΗ - Δημοκρατίας 1	**(25310) 22 858**		**(22510) 47 533**

ΤΙΜΗ ΠΩΛΗΣΗΣ ΦΥΛΛΩΝ ΕΦΗΜΕΡΙΔΟΣ ΤΗΣ ΚΥΒΕΡΝΗΣΕΩΣ

Σε έντυπη μορφή:
- Για τα ΦΕΚ από 1 μέχρι 16 σελίδες σε 1 euro, προσαυξανόμενη κατά 0,20 euro για κάθε επιπλέον οκτασέλιδο ή μέρος αυτού.
- Για τα φωτοαντίγραφα ΦΕΚ σε 0,15 euro ανά σελίδα.

Σε μορφή CD:

Τεύχος	Περίοδος	EURO	Τεύχος	Περίοδος	EURO
Α΄	Ετήσιο	150	Αναπτυξιακών Πράξεων	Ετήσιο	50
Α	3μηνιαίο	40	Ν.Π.Δ.Δ.	Ετήσιο	50
Α΄	Μηνιαίο	15	Παράρτημα	Ετήσιο	50
Β’	Ετήσιο	300	Εμπορικής και Βιομηχανικής Ιδιοκτησίας	Ετήσιο	100
Β΄	3μηνιαίο	80	Ανωτάτου Ειδικού Δικαστηρίου	Ετήσιο	5
Β΄	Μηνιαίο	30	Διακηρύξεων Δημοσίων Συμβάσεων	Ετήσιο	200
Γ	Ετήσιο	50	Διακηρύξεων Δημοσίων Συμβάσεων	Εβδομαδιαίο	5
Δ΄	Ετήσιο	220	Α.Ε. & Ε.Π.Ε	Μηνιαίο	100
Δ΄	3μηνιαίο	60			

- Η τιμή πώλησης μεμονωμένων Φ.Ε.Κ. ειδικού ενδιαφέροντος σε μορφή cd-rom και μέχρι 100 σελίδες σε 5 euro προσαυξανόμενη κατά 1 euro ανά 50 σελίδες.
- Η τιμή πώλησης σε μορφή cd- rom δημοσιευμάτων μιας εταιρείας στο τεύχος Α.Ε. και Ε.Π.Ε. σε 5 euro ανά έτος.

Τα παραπάνω cd-rom διατίθενται ύστερα από σχετική παραγγελία και αφορούν Φ.Ε.Κ. που έχουν δημοσιευθεί μετά από το έτος1994.

ΠΑΡΑΓΓΕΛΙΑ ΚΑΙ ΑΠΟΣΤΟΛΗ Φ.Ε.Κ. : τηλεφωνικά : 210- 9472555 , fax : 210- 9472556 internet : http://www.et.gr.

ΕΤΗΣΙΕΣ ΣΥΝΔΡΟΜΕΣ Φ.Ε.Κ.

	Σε έντυπη μορφή	Από το Internet
Α΄ (Νόμοι, Π.Δ., Συμβάσεις κτλ.)	225 €	190 €
Β΄ (Υπουργικές αποφάσεις κτλ.)	320 €	225 €
Γ΄ (Διορισμοί, απολύσεις κτλ. Δημ. Υπαλλήλων)	65 €	ΔΩΡΕΑΝ
Δ΄ (Απαλλοτριώσεις, πολεοδομία κτλ.)	320 €	160 €
Αναπτυξιακών Πράξεων και Συμβάσεων (Τ.Α.Π.Σ.)	160 €	95 €
Ν.Π.Δ.Δ. (Διορισμοί κτλ. προσωπικού Ν.Π.Δ.Δ.)	65 €	ΔΩΡΕΑΝ
Παράρτημα (Προκηρύξεις θέσεων ΔΕΠ κτλ.)	33 €	ΔΩΡΕΑΝ
Δελτίο Εμπορικής και Βιομ/κής Ιδιοκτησίας (Δ.Ε.Β.Ι.)	65 €	33 €
Ανωτάτου Ειδικού Δικαστηρίου (Α.Ε.Δ.)	10 €	ΔΩΡΕΑΝ
Ανωνύμων Εταιρειών & Ε.Π.Ε.	2.250 €	645 €
Διακηρύξεων Δημοσίων Συμβάσεων (Δ.Δ.Σ.)	225 €	95 €
Πρώτο (Α΄), Δεύτερο (Β΄) και Τέταρτο (Δ΄)	–	450 €

Για την παροχή δικαιώματος ηλεκτρονικής πρόσβασης σε Φ.Ε.Κ. προηγούμενων ετών, η τιμή προσαυξάνεται πέραν του ποσού της ετήσιας συνδρομής έτους 2004, κατά 25 euro ανά έτος παλαιότητας και ανά τεύχος.

* Οι συνδρομές του εσωτερικού προπληρώνονται στις ΔΟΥ (το ποσό συνδρομής καταβάλλεται στον κωδικό αριθμό εσόδων ΚΑΕ 2531 και το ποσό υπέρ ΤΑΠΕΤ (5% του ποσού της συνδρομής) στον κωδικό αριθμό εσόδων ΚΑΕ 3512).Το πρωτότυπο αποδεικτικό είσπραξης (διπλότυπο) θα πρέπει να αποστέλλεται ή να κατατίθεται στην αρμόδια Υπηρεσία του Εθνικού Τυπογραφείου.
* Η πληρωμή του υπέρ ΤΑΠΕΤ ποσοστού που αντιστοιχεί σε συνδρομές, εισπράττεται και από τις ΔΟΥ.
* Οι συνδρομητές του εξωτερικού έχουν τη δυνατότητα λήψης των δημοσιευμάτων μέσω internet, με την καταβολή των αντίστοιχων ποσών συνδρομής και ΤΑΠΕΤ .
* Οι Νομαρχιακές Αυτοδιοικήσεις, οι Δήμοι, οι Κοινότητες ως και οι επιχειρήσεις αυτών πληρώνουν το μισό χρηματικό ποσό της συνδρομής και ολόκληρο το ποσό υπέρ του ΤΑΠΕΤ.
* Η συνδρομή ισχύει για ένα ημερολογιακό έτος. Δεν εγγράφονται συνδρομητές για μικρότερο χρονικό διάστημα.
* Η εγγραφή ή ανανέωση της συνδρομής πραγματοποιείται το αργότερο μέχρι την 31ην Δεκεμβρίου κάθε έτους.
* Αντίγραφα διπλοτύπων, ταχυδρομικές επιταγές και χρηματικά γραμμάτια δεν γίνονται δεκτά.

Οι υπηρεσίες εξυπηρέτησης των πολιτών λειτουργούν καθημερινά από 08.00΄ έως 13.00΄

ΑΠΟ ΤΟ ΕΘΝΙΚΟ ΤΥΠΟΓΡΑΦΕΙΟ