04001180202050012

ΕΦΗΜΕΡΙΣ ΤΗΣ ΚΥΒΕΡΝΗΣΕΩΣ

ΤΗΣ ΕΛΛΗΝΙΚΗΣ ΔΗΜΟΚΡΑΤΙΑΣ

ΤΕΥΧΟΣ ΤΕΤΑΡΤΟ **Αρ. Φύλλου 118**

2 Φεβρουαρίου 2005

ΠΕΡΙΕΧΟΜΕΝΑ

ΑΠΟΦΑΣΕΙΣ

Βεβαίωση της μερικής αυτοδίκαιη άρσης της αναγκαστικής απαλλοτρίωσης που κηρύχθηκε με την υπ' αριθμ. 1083787/5138/0010/3.8.1995 (ΦΕΚ 638/28.8.1995 τ.Δ΄) κοινή Υπουργική απόφαση..... 1

Αντικατάσταση χαρτών της 26882/2003 απόφασης της Υπουργού Περιβάλλοντος, Χωροταξίας και Δημοσίων Έργων «Τροποποίηση Γενικού Πολεοδομικού Σχεδίου του πολεοδομικού συγκροτήματος Ηρακλείου (Δήμος Ηρακλείου, Νέας Αλικαρνασσού, Γαζίου) Ν. Ηρακλείου» (Δ΄ 696)..... 2

Επικύρωση καθορισμού οριογραμμών ρέματος στον οικισμό Ισώματος του Δήμου Κρουσσών του Ν. Κιλκίς. 3

ΑΠΟΦΑΣΕΙΣ

Αριθ. 1004844/515 (1)

Βεβαίωση της μερικής αυτοδίκαιη άρσης της αναγκαστικής απαλλοτρίωσης που κηρύχθηκε με την υπ' αριθμ. 1083787/ 5138/ 0010/3.8.1995 (ΦΕΚ 638/28.8.1995 τ.Δ΄) κοινή Υπουργική απόφαση.

ΟΙ ΥΠΟΥΡΓΟΙ
ΟΙΚΟΝΟΜΙΑΣ ΚΑΙ ΟΙΚΟΝΟΜΙΚΩΝ -
ΠΕΡΙΒΑΛΛΟΝΤΟΣ, ΧΩΡΟΤΑΞΙΑΣ ΚΑΙ ΔΗΜ. ΕΡΓΩΝ

1. Τις διατάξεις των παραγρ.1 και 3 του άρθρου 11 του Ν. 2882/2001 «Κώδικας Αναγκαστικών Απαλλοτριώσεων Ακινήτων».

2. Την υπ' αριθμ. 1083787/138/00/3.8.1995 (ΦΕΚ 638/28.8.1995 τ.Δ΄) κοινή Υπουργική απόφαση, σχετικά με την κήρυξη αναγκαστικής απαλλοτρίωσης για τη βελτίωση της οδού Ασπροπύργου (ΝΑΤΟ) στο τμήμα από Λόφο Πυργάθι (διασταύρωση προς Διυλιστήρια) έως Μαγούλα (Νοσοκομείο Δυτικής Αττικής).

3. Το γεγονός ότι η απαλλοτρίωση αυτή δε συντελέσθηκε εμπρόθεσμα.

4. Το Δ12/0/38976/10.1.2005 έγγραφο του ΥΠΕΧΩΔΕ.

5. Την υπ' αριθμ. 4881/19.5.2004 (ΦΕΚ. 754/19.5.2004 τ.Β΄) απόφαση του Πρωθυπουργού του Υπουργού ΠΕΧΩΔΕ για ανάθεση αρμοδιοτήτων στους Υφυπουργούς ΠΕΧΩΔΕ.

6. Την 14650/ΔΙΟΕ85/17.3.2004 (ΦΕΚ. 519/τ.Β΄) κοινή απόφαση του Πρωθυπουργού και του Υπουργού Οικονομίας και Οικονομικών «Καθορισμός αρμοδιοτήτων των Υφυπουργών Οικονομίας και Οικονομικών», βεβαιώνουμε:

Ότι η απαλλοτρίωση που κηρύχθηκε με την υπ' αριθμ. 1083787/5138/0010/3.8.1995 (ΦΕΚ. 638/28.8.1995 τ.Δ΄) κοινή υπουργική απόφαση για τη βελτίωση της οδού Ασπροπύργου (ΝΑΤΟ) στο τμήμα από Λόφο Πυργάθι (διασταύρωση προς Διυλιστήρια, έως Μαγούλα (Νοσοκομείο Δυτικής Αττικής), από χ.θ. 0+000,00 έως χ.θ. 12+162,00 στο Δήμο Ασπροπύργου , αίρεται αυτοδίκαια ως προς τις με αριθμ. κτημ/κου πίνακα 41, 43, 46, 47, 47Α, 49, 50, 52, 52Α, 53, 54, 57, 59, 60, 62, 62Α, 62Β, 62Γ, 63, 64, 65, 66, 67, 67Α, 68, 69, 70, 77, 78, 79, 80, 81, 82, 83, 84, 85, 86, 87, 88, 89, 91, 92, 95, 96, 97, 98, 99, 101, 103, 105, 106 107 108, 111, 112, 115, 116, 117, 118, 129, 130, 131Α, 132, 133, 134, 135, 137 138, 140, 141, 142, 143, 145, 147, 158, 160, 173, 174, 175, 176, 178, 179, 186, 187, 188, 189, 190, 191, 192, 193, 195, 197, 198, 199, 199Α, 200, 201, 202, 203, 204, 205, 206, 207, 209, 210, 211, 212, 213, 214, 215, 216, 217, 217Α, 218, 219, 220, 221, 222, 223, 224, 224Α, 225, 226, 227, 228, 229, 230, 231, 232, 232Α, 233, 234, 235, 236, 237, 238, 239, 240, 241, 242, 244, 245, 246, 247, 248, 249, 251, 252, 253, 254, 255, 256, 257, 258, 259, 260, 261, 262, 263, 264, 265, 266, 267, 268, 269, 270, 271, 272, 273, 274, 275, 275Α, 276, 277, 278, 279, 280, 281, 282, 283, 284, 285, 286, 287, 288, 289 290, 291, 292, 293, 294, 295, 296, 297, 298, 299, 300, 301, 302, 304, 310, 314, 323, 324, 327, 330, 331, 333, 334, 338, 342, 349, 350, 361, 362, 364, 368, 374, 375, 377, 378, 379, 380, 381, 382, 383, 385, 386, 387, 388, 389 390, 393, 394, 395, 395Α, 396, 397, 398, 399, 400, 401, 402, 403, 404, 405, 406, 407 408, 410, 411, 412, 413, 414, 415, 416, 417, 418, 420, 421, 422, 423, 424, 425, 426, 427, 428, 429, 430, 431, 431Α, 432, 433, 434, 435, 437, 438, 439, 439Α, 439Β, 440, 441, 442, 443, 444, 445, 445Α, 446, 447, 448, 449, 450, 451, 452, 453, 454, 455, 456, 457, 458, 459, 460, 461, 462, 463, 464, 464Α, 465, 466, 467, 468, 469, 470, 471, 472, 473, 474, 475Α, 476, 478, 479, 481, 482 και 485 ιδιοκτησίες συνολικού εμβαδού 162.306 μ2 που φαίνονται στα από 21.12.2004 ακριβή αντίγραφα, με κλίμακα 1:500 και με αριθ. σχεδίου Κ1, Κ2, Κ3, Κ4, Κ5, Κ6, Κ7, Κ8 και Κ9 ανακλη-

τικών κτηματολογικών διαγραμμάτων και στον αντίστοιχο κτηματολογικό πίνακα που συντάχθηκαν από τη Γρ. Στάθη και θεωρήθηκαν από το Διευθυντή της Δ12/δ/Γ.Γ.Δ.Ε. του ΥΠΕΧΩΔΕ Κ. Δεσύπρη, γιατί δεν συντελέστηκε εμπρόθεσμα.

Η απόφαση αυτή να δημοσιευθεί στην Εφημερίδα της Κυβερνήσεως.

Αθήνα, 25 Ιανουαρίου 2005

ΟΙ ΥΦΥΠΟΥΡΓΟΙ

ΟΙΚΟΝΟΜΙΑΣ ΚΑΙ ΟΙΚΟΝΟΜΙΚΩΝ	ΠΕΡΙΒΑΛΛΟΝΤΟΣ, ΧΩΡΟΤΑΞΙΑΣ ΚΑΙ ΔΗΜΟΣΙΩΝ ΕΡΓΩΝ
ΠΕΤΡΟΣ ΔΟΥΚΑΣ	**Θ. ΞΑΝΘΟΠΟΥΛΟΣ**

Αριθ. 934 (2)

Αντικατάσταση χαρτών της υπ' αριθμ. 26882/2003 απόφασης της Υπουργού Περιβάλλοντος, Χωροταξίας και Δημοσίων Έργων «Τροποποίηση Γενικού Πολεοδομικού Σχεδίου του πολεοδομικού συγκροτήματος Ηρακλείου (Δήμος Ηρακλείου, Νέας Αλικαρνασσού, Γαζίου) Ν. Ηρακλείου» (Δ΄ 696).

Ο ΥΦΥΠΟΥΡΓΟΣ ΠΕΡΙΒΑΛΛΟΝΤΟΣ, ΧΩΡΟΤΑΞΙΑΣ ΚΑΙ ΔΗΜ. ΕΡΓΩΝ

Έχοντας υπόψη:

1. Τις διατάξεις του άρθρου 39 του από 14.7.1999 π.δ/τος «Κώδικας Βασικής Πολεοδομικής Νομοθεσίας» (Δ΄ 580).

2. Τις διατάξεις της παρ.11 του άρθρου 4, του Ν. 2508/1997 «Βιώσιμη οικιστική ανάπτυξη των πόλεων και οικισμών της χώρας και άλλες διατάξεις» (Α΄ 124).

3. Τις διατάξεις του άρθρου 29Α του Ν. 1558/1985 Κυβέρνηση και Κυβερνητικά Όργανα» (Α΄ 137) που προστέθηκε με το άρθρο 27 του Ν. 2081/1992 (Α΄ 154) και τροποποιήθηκε με την παραγ.2α του άρθρου 1 του Ν. 2469/1997 (Α΄ 38).

4. Την υπ' αριθμ. 4881/19.5.2004 απόφαση Πρωθυπουργού και του Υπουργού Περιβάλλοντος, Χωροταξίας και Δημοσίων Έργων «Ανάθεση αρμοδιοτήτων Υπουργού Περιβάλλοντος, Χωροταξίας και Δημοσίων Έργων στους Υφυπουργούς Περιβάλλοντος, Χωροταξίας και Δημοσίων Έργων» (Β΄ 754).

5. Τις διατάξεις του άρθρου 19 (παρ.1) του Ν.1849/1989 «Επέκταση και συμπλήρωση των στεγαστικών προγραμμάτων του Οργανισμού Εργατικής Κατοικίας και άλλες διατάξεις» (Α΄ 113).

6. Τις διατάξεις της παρ. Β του άρθρου 1 του Π.Δ/τος 28/28.1.1993 «Καθορισμός αρμοδιοτήτων που διατηρούνται από τον Υπουργό και τις Περιφερειακές Υπηρεσίες διανομαρχιακού επιπέδου του Υπουργείου Περιβάλλοντος, Χωροταξίας και Δημοσίων Έργων» (Α΄ 9).

7. Την υπ' αριθμ. 240/2003 γνωμοδότηση του Κεντρικού Συμβουλίου Χωροταξίας Οικισμού και Περιβάλλοντος.

8. Το υπ' αριθμ. 94/2004 υπηρεσιακό σημείωμα της Δ/νσης Πολεοδομικού Σχεδιασμού.

9. Το γεγονός ότι από τις κανονιστικές διατάξεις αυτής της απόφασης δεν προκαλείται δαπάνη σε βάρος του κρατικού προϋπολογισμού και του · προϋπολογισμού των οικείων Ο.Τ.Α., αποφασίζουμε:

1. Αντικαθίστανται οι χάρτες Π.1.11 και Π.1.2 - Π.1.3.2 που συνοδεύουν την υπ' αριθμ. 26882/2003 απόφαση Υπουργού Περιβάλλοντος, Χωροταξίας και Δημοσίων Έργων του πολεοδομικού συγκροτήματος Ηρακλείου (Δήμος Ηρακλείου, Νέας Αλικαρνασσού και Γαζίου) Ν. Ηρακλείου» (Δ΄ 696) και δημοσιεύονται νέοι Π.1.11 και Π.1.2 - Π.1.3.2, αντίστοιχα, σε κλίμακα 1:10.000 που θεωρήθηκαν από τον Προϊστάμενο της Διεύθυνσης Τοπογραφικών Εφαρμογών με την υπ' αριθμ. 934/2005 πράξη του και αντίτυπο τους σε φωτοσμικρυνση δημοσιεύεται με την παρούσα απόφαση.

2. Η ισχύς της παρούσας απόφασης αρχίζει από τη δημοσίευσή της στην Εφημερίδα της Κυβερνήσεως.

Αθήνα, 28 Δεκεμβρίου 2004

Ο ΥΦΥΠΟΥΡΓΟΣ

ΣΤΑΥΡΟΣ ΕΛ. ΚΑΛΟΓΙΑΝΝΗΣ

Κόλπος Ηρακλείου
ΑΛΙΚΑΡΝΑΣΣΟΣ
ΒΑΣΙΛΙΚΗ
ΕΛΕΥΘΕΡΙΑ
ΕΛΛΗΝΙΚΗ ΔΗΜΟΚΡΑΤΙΑ
ΥΠΟΥΡΓΕΙΟ ΠΕΡΙΒΑΛΛΟΝΤΟΣ ΧΩΡΟΥ ΚΑΙ ΤΩΝ ΔΗΜΟΣΙΩΝ ΕΡΓΩΝ
ΓΕΝΙΚΗ ΔΙΕΥΘΥΝΣΗ ΧΩΡΟΤΑΞΙΑΣ
ΤΟ ΠΑΡΟΝ ΑΝΤΙΓΡΑΦΟ ΕΙΝΑΙ ΙΔΙΟΧΕΙΡΟ ΑΝΤΙΓΡΑΦΟ ΤΟΥ ΠΡΩΤΟΤΥΠΟΥ

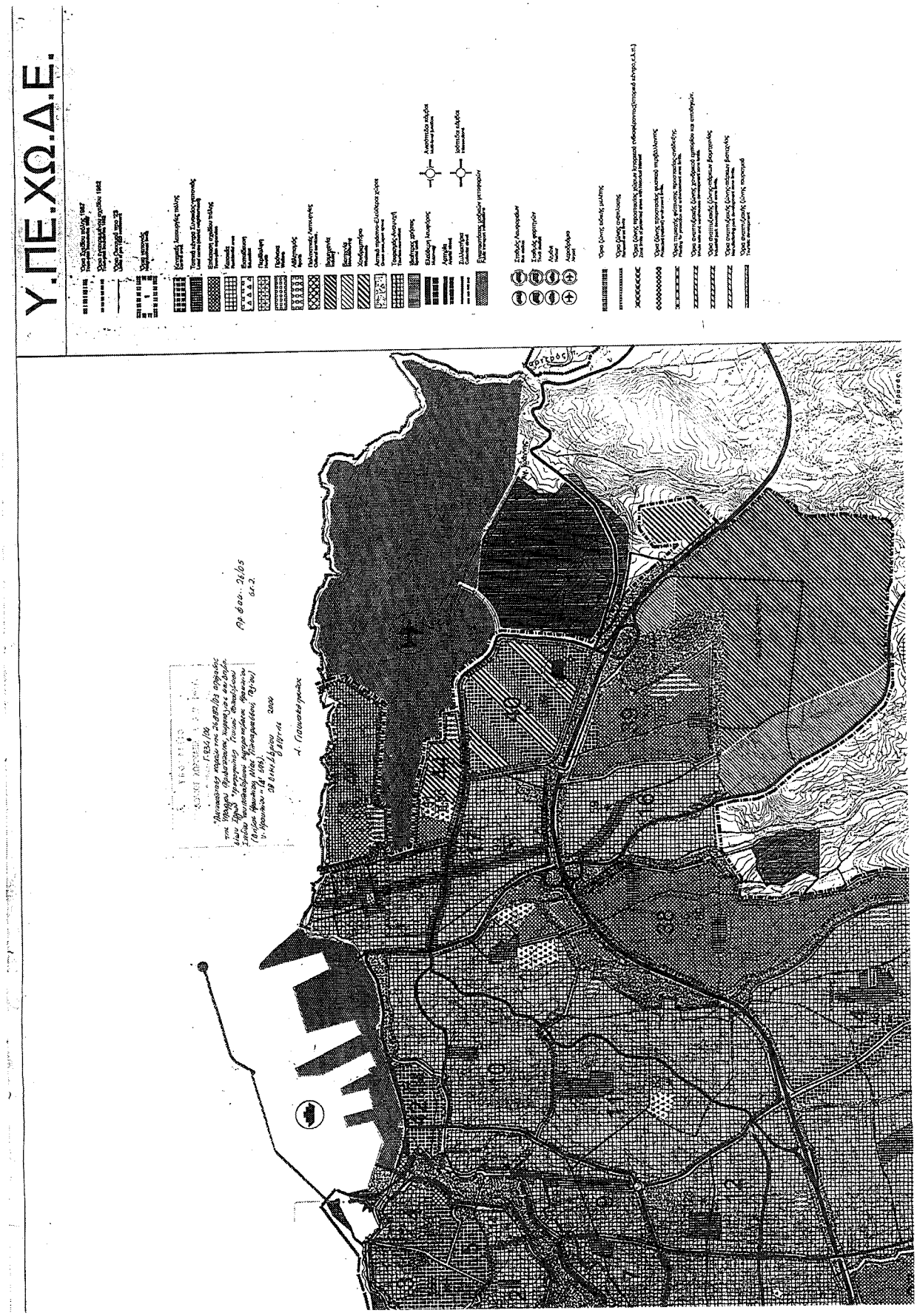
Υ.ΠΕ.ΧΩ.Δ.Ε.

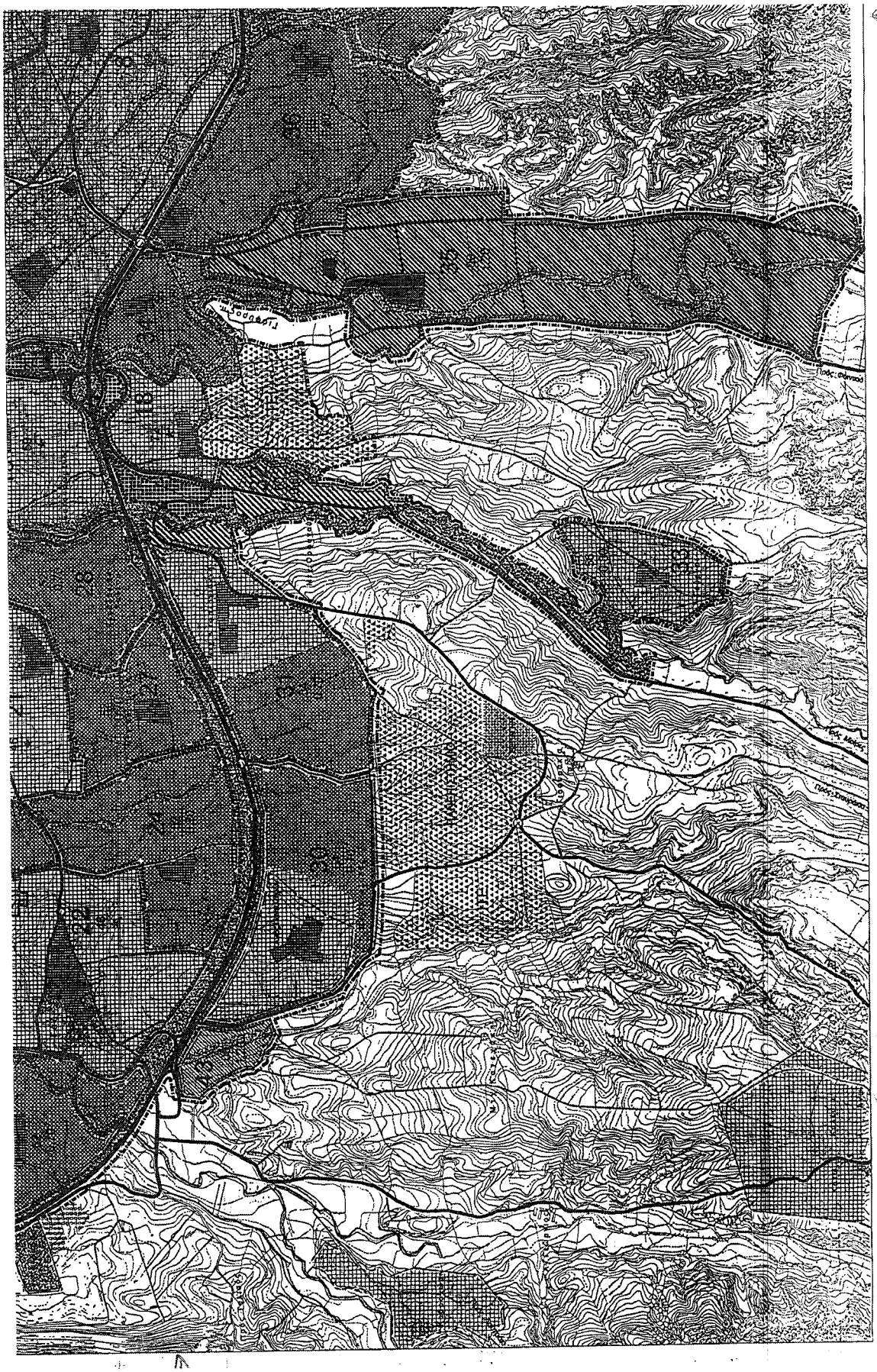

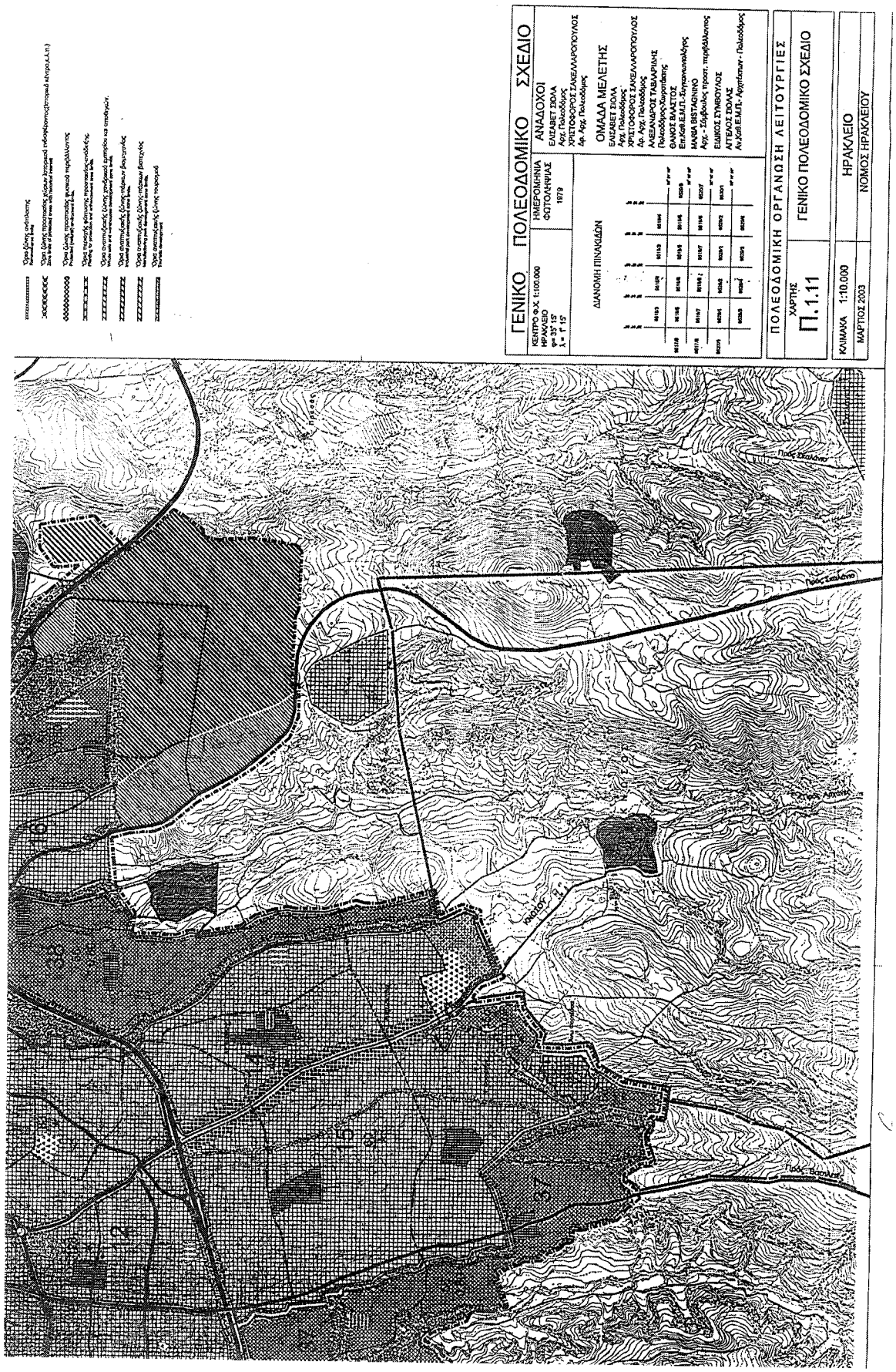
ΓΕΝΙΚΟ ΠΟΛΕΟΔΟΜΙΚΟ ΣΧΕΔΙΟ
ΚΕΝΤΡΟ ΦΧ. 1:100.000
ΗΡΑΚΛΕΙΟ
φ= 35° 15'
λ = 1° 15'
ΗΜΕΡΟΜΗΝΙΑ ΦΩΤΟΛΗΨΙΑΣ
1979
ΑΝΑΔΟΧΟΙ
ΕΛΛΑΒΕΤ ΣΙΟΛΑ
Αρχ. Πολεοδόμος
ΧΡΕΣΤΟΦΟΡΟΣ ΣΑΧΕΛΛΑΡΟΠΟΥΛΟΣ
Δρ. Αρχ. Πολεοδόμος
ΔΙΑΝΟΜΗ ΠΙΝΑΚΙΔΩΝ
ΟΜΑΔΑ ΜΕΛΕΤΗΣ
ΕΛΛΑΒΕΤ ΣΙΟΛΑ
Αρχ. Πολεοδόμος
ΧΡΕΣΤΟΦΟΡΟΣ ΣΑΧΕΛΛΑΡΟΠΟΥΛΟΣ
Δρ. Αρχ. Πολεοδόμος
ΑΛΕΞΑΝΔΡΟΣ ΤΑΒΛΑΡΙΩΗΣ
Πολεοδόμος-Χωροτάκτης
ΦΑΝΟΣ ΒΛΑΣΤΟΣ
Επ.Καθ.Ε.Μ.Π.-Δημοκριτείου
ΜΑΡΙΑ ΒΙΣΤΑΓΙΝΟ
Αρχ. - Σύμβουλος πρωτ. περιβάλλοντος
ΕΙΔΙΚΟΣ ΣΥΜΒΟΥΛΟΣ
ΑΤΕΛΟΣ ΙΟΛΛΑΣ
Αν.Καθ.Ε.Μ.Π.- Αρχιτέκτων - Πολεοδόμος
ΠΟΛΕΟΔΟΜΙΚΗ ΟΡΓΑΝΩΣΗ ΛΕΙΤΟΥΡΓΙΕΣ
ΧΑΡΤΗΣ
Π.1.11
ΓΕΝΙΚΟ ΠΟΛΕΟΔΟΜΙΚΟ ΣΧΕΔΙΟ
ΚΛΙΜΑΚΑ 1:10.000
ΗΡΑΚΛΕΙΟ
ΜΑΡΤΙΟΣ 2003
ΝΟΜΟΣ ΗΡΑΚΛΕΙΟΥ

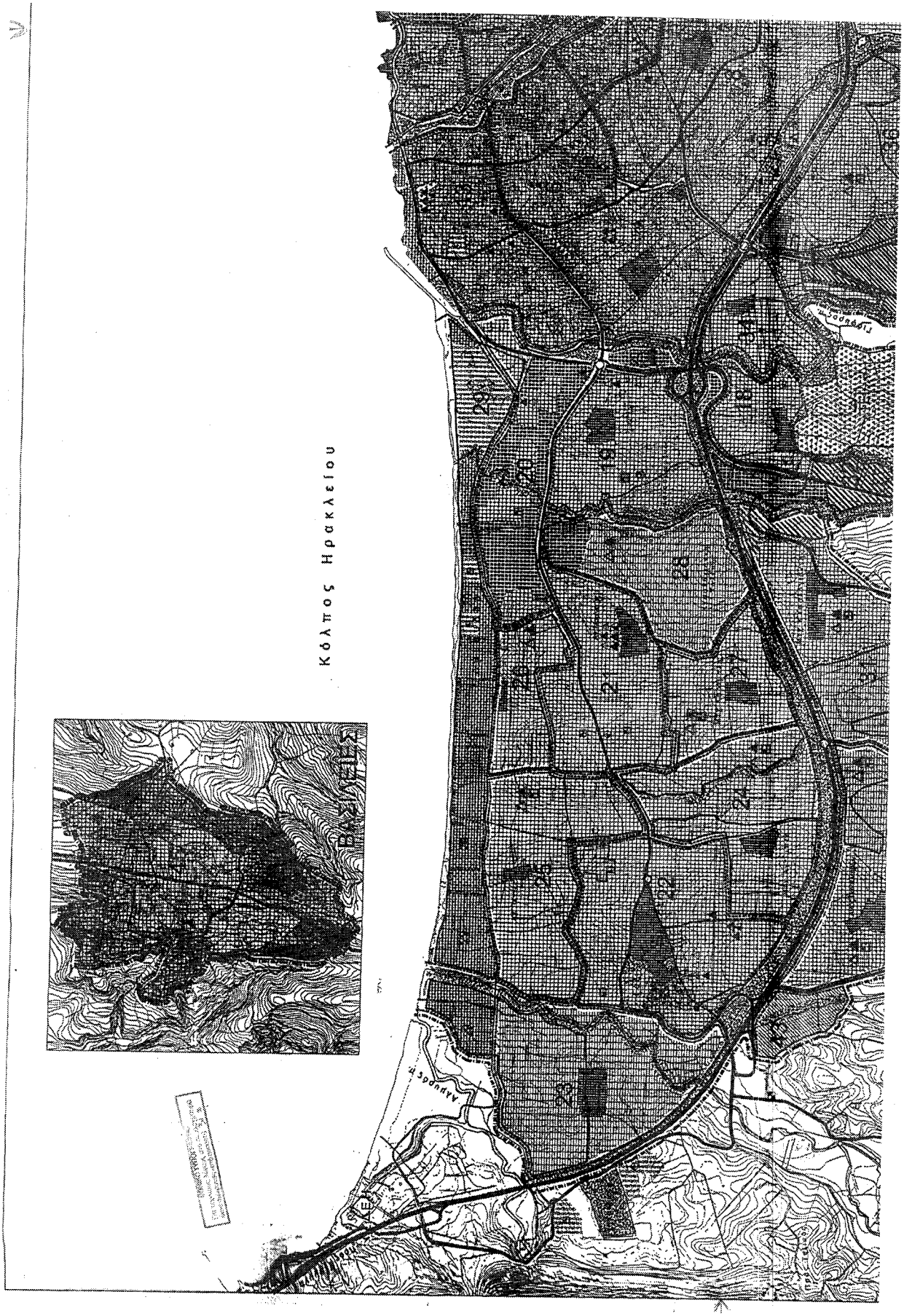
Κόλπος Ηρακλείου
ΒΑΣΙΛΕΙΩΣ

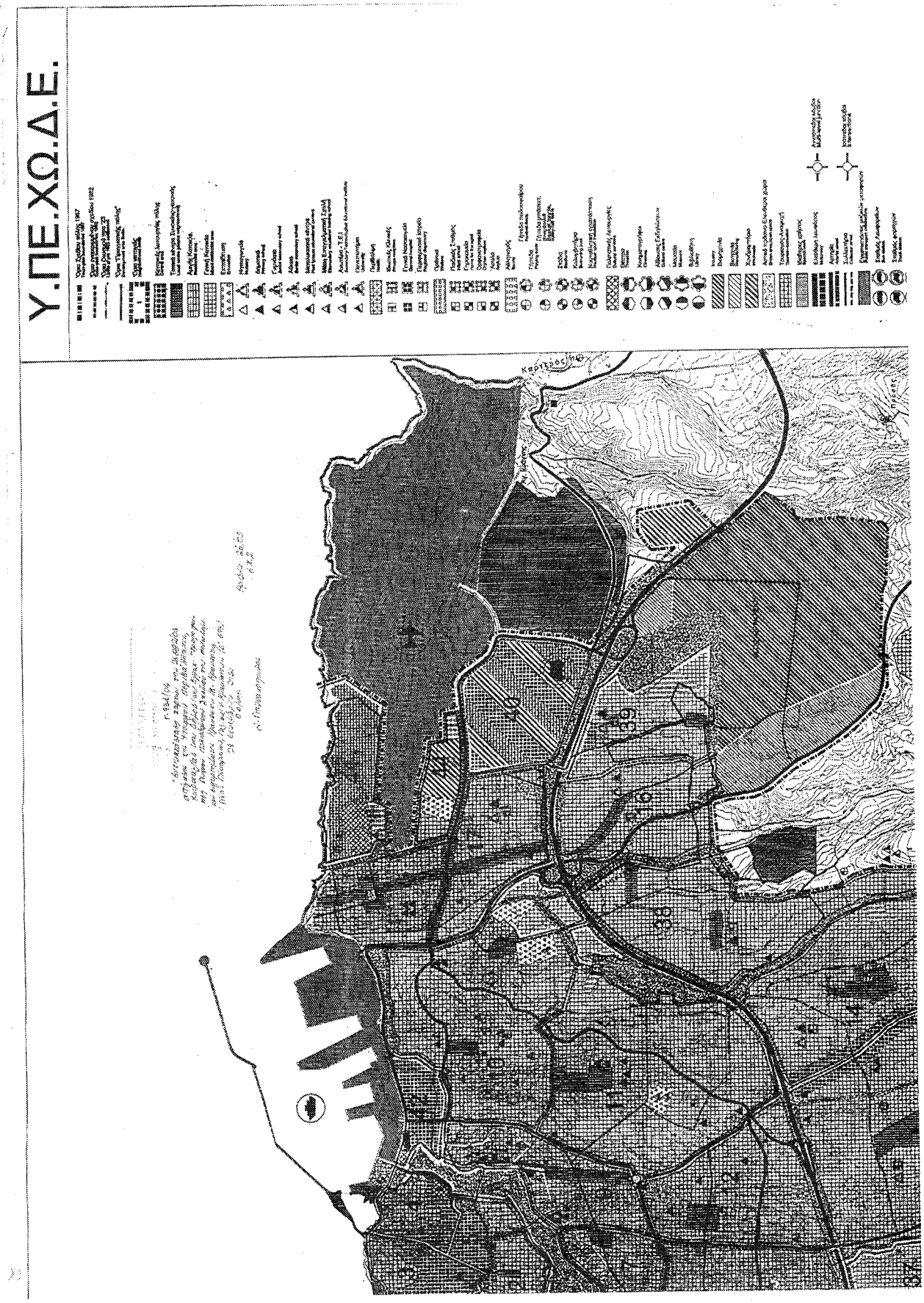
Υ.ΠΕ.ΧΩ.Δ.Ε.

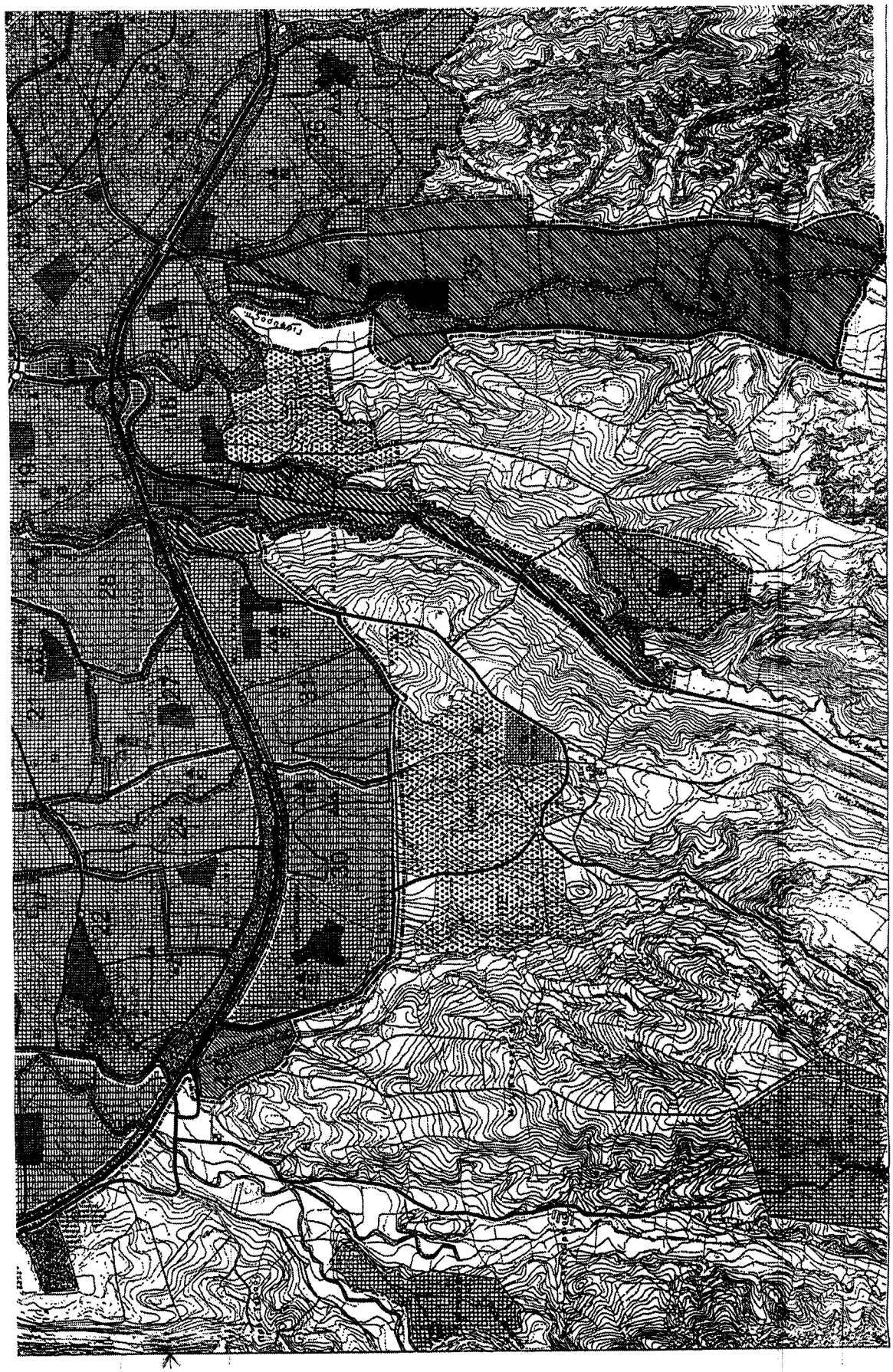

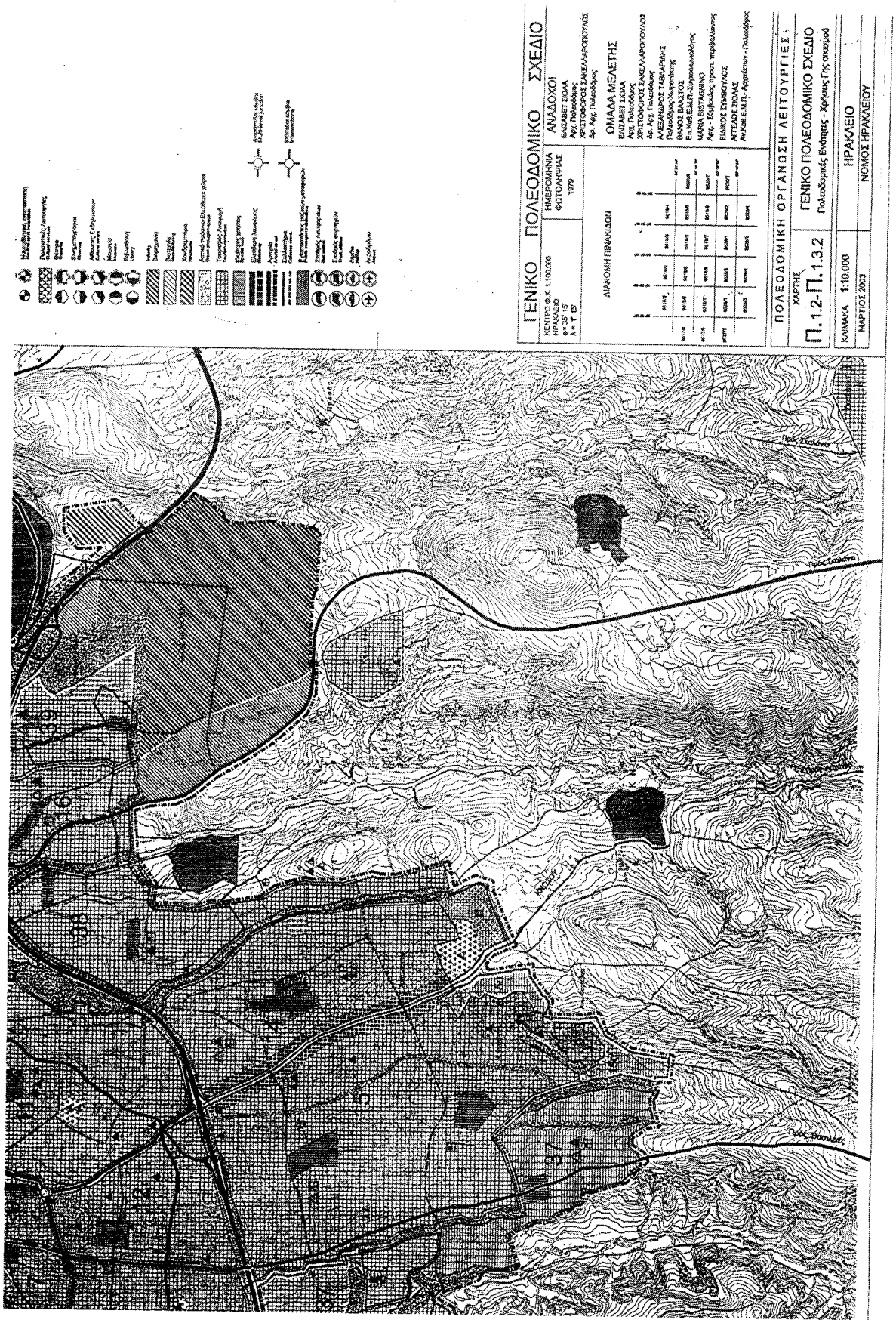
ΓΕΝΙΚΟ ΠΟΛΕΟΔΟΜΙΚΟ ΣΧΕΔΙΟ
ΚΕΝΤΡΟ Φ.Χ. 1:100.000
ΗΡΑΚΛΕΙΟ
φ= 35° 19'
λ= 1° 19'
ΗΜΕΡΟΜΗΝΙΑ ΦΩΤΟΛΗΨΙΑΣ
1979
ΑΝΑΔΟΧΟΙ
ΕΛΙΣΑΒΕΤ ΣΟΛΑ
Αρχ. Πολεοδόμος
ΧΡΙΣΤΟΦΟΡΟΣ ΣΑΒΕΛΛΑΡΟΠΟΥΛΟΣ
Δρ. Αρχ. Πολεοδόμος
ΟΜΑΔΑ ΜΕΛΕΤΗΣ
ΕΛΙΣΑΒΕΤ ΣΟΛΑ
Αρχ. Πολεοδόμος
ΧΡΙΣΤΟΦΟΡΟΣ ΣΑΒΕΛΛΑΡΟΠΟΥΛΟΣ
Δρ. Αρχ. Πολεοδόμος
ΑΛΕΞΑΝΔΡΟΣ ΤΑΒΛΑΡΗΣ
Πολεοδόμος Χωροτάκτης
ΦΑΝΟΣ ΒΛΑΣΤΟΣ
Επ.Καθ.Ε.Μ.Π.-Χημικολογός
ΜΑΡΙΑ ΒΙΣΤΑΣΚΙΝΟ
Αρχ. - Τοξοβόλος Ιστορ. περιβάλλοντος
ΕΛΙΣΑΒΕΤ ΣΥΜΒΟΥΛΟΣ
ΑΓΤΕΛΟΣ ΣΟΛΑΣ
Αν.Καθ.Ε.Μ.Π.- Αρχιτέκτων - Πολεοδόμος
ΔΙΑΝΟΜΗ ΓΗΝΑΚΙΩΝ
ΠΟΛΕΟΔΟΜΙΚΗ ΟΡΓΑΝΩΣΗ ΛΕΙΤΟΥΡΓΙΕΣ
ΧΑΡΤΗΣ
Π.1.2-Π.1.3.2
ΓΕΝΙΚΟ ΠΟΛΕΟΔΟΜΙΚΟ ΣΧΕΔΙΟ
Πολεοδομικός Ενότητας - Χρήσεις Γης οικισμού
ΚΛΙΜΑΚΑ 1:10.000
ΗΡΑΚΛΕΙΟ
ΜΑΡΤΙΟΣ 2003
ΝΟΜΟΣ ΗΡΑΚΛΕΙΟΥ

Αριθ. 8358 (3)

Επικύρωση καθορισμού οριογραμμών ρέματος στον οικισμό Ισώματος του Δήμου Κρουσσών του Ν. Κιλκίς.

Ο ΓΕΝΙΚΟΣ ΓΡΑΜΜΑΤΕΑΣ
ΠΕΡΙΦΕΡΕΙΑΣ ΚΕΝΤΡΙΚΗΣ ΜΑΚΕΔΟΝΙΑΣ

Έχοντας υπόψη:

1. Τις διατάξεις του Ν. 1558/1985 «Κυβέρνηση και Κυβερνητικά όργανα».

2. Τον Ν. 1622/1986 «Τοπική αυτοδιοίκηση, Περιφερειακή ανάπτυξη και δημοκρατικός προγραμματισμός».

3. Τις διατάξεις του Π.Δ. 71/1993 «Καθορισμός αρμοδιοτήτων που διατηρούνται από τον Υπουργό και τις Περιφερειακές Αρχές ή όργανα διανομαρχιακού επιπέδου της Γ. Γ. Δημ. Έργων του ΥΠΕΧΩΔΕ.

4. Τις διατάξεις του Ν. 2503/1997 «Διοίκηση, οργάνωση, στελέχωση της Περιφέρειας, ρύθμιση θεμάτων για την τοπική αυτοδιοίκηση και άλλες διατάξεις».

5. Την υπ' αριθμ. 5631/26.7.2000 απόφαση του Γενικού Γραμματέα Περιφέρειας Κεντρικής Μακεδονίας «Ορισμός εισηγητών και μεταβίβαση εξουσίας υπογραφής "Με εντολή Γενικού Γραμματέα" αποφάσεων, εγγράφων και άλλων πράξεων στον Γενικό Διευθυντή, στους Προϊσταμένους Διευθύνσεων κ.λ.π.».

6. Τις διατάξεις του άρθρου 6 του Ν. 880/1979, όπως τροποποιήθηκε με το άρθρο 5 του Ν. 3010/2002 (ΦΕΚ 91/τ.Α'/ 25.4.2002).

7. Το με αριθμ. Τ.9021οικ./25.11.2004 έγγραφο της Δ/νσης Τεχν.Υπηρεσιών Ν.Α. Κιλκίς με το οποίο μας διαβίβασε προς επικύρωση τον φάκελο της υπόψη οριοθέτησης.

8. Την απόφαση με αριθμ. Τ.9014 οικ./25.11.2004 της Δ/νσης Τεχν.Υπηρεσιών Ν.Α. Κιλκίς για την έγκριση καθορισμού οριογραμμών τμήματος του υπόψη ρέματος κάθως και το αντίστοιχο τοπογραφικό διάγραμμα υπό κλίμακα 1:1000 επί του οποίου καθορίσθηκαν με κόκκινη γραμμή οι υπόψη οριογραμμές.

9. Την υπ' αριθμ. 12/2004 απόφαση του Δημοτικού Συμβουλίου Δήμου Κρουσσών από την οποία προκύπτει, ότι το οικείο Δημοτικό Συμβούλιο γνωμοδότησε υπέρ της υπόψη οριοθέτησης.

Και επειδή:

Ο καθορισμός των υπόψη οριογραμμών έγινε σύμφωνα με τα προβλεπόμενα από τον ισχύοντα νόμο, αποφασίζουμε:

1. Την Επικύρωση του καθορισμού οριογραμμών του ρέματος στον οικισμό Ισώματος όπως αυτές εγκρίθηκαν με την απόφαση με αριθμό Τ.9014 οικ./25.11.2004 της Δ/νσης Τεχν. Υπηρεσιών Ν.Α. Κιλκίς και εμφανίζονται με κόκκινη γραμμή σε τοπογραφικό διάγραμμα υπό κλίμακα 1:10.000.

Η απόφαση αυτή να δημοσιευθεί στην Εφημερίδα της Κυβερνήσεως, μαζί με το αντίστοιχο Τοπογραφικό διάγραμμα σε σμίκρυνση.

Θεσσαλονίκη, 14 Ιανουαρίου 2005

Ο Γενικός Γραμματέας Περιφέρειας
ΓΕΩΡΓΙΟΣ ΤΣΙΟΤΡΑΣ

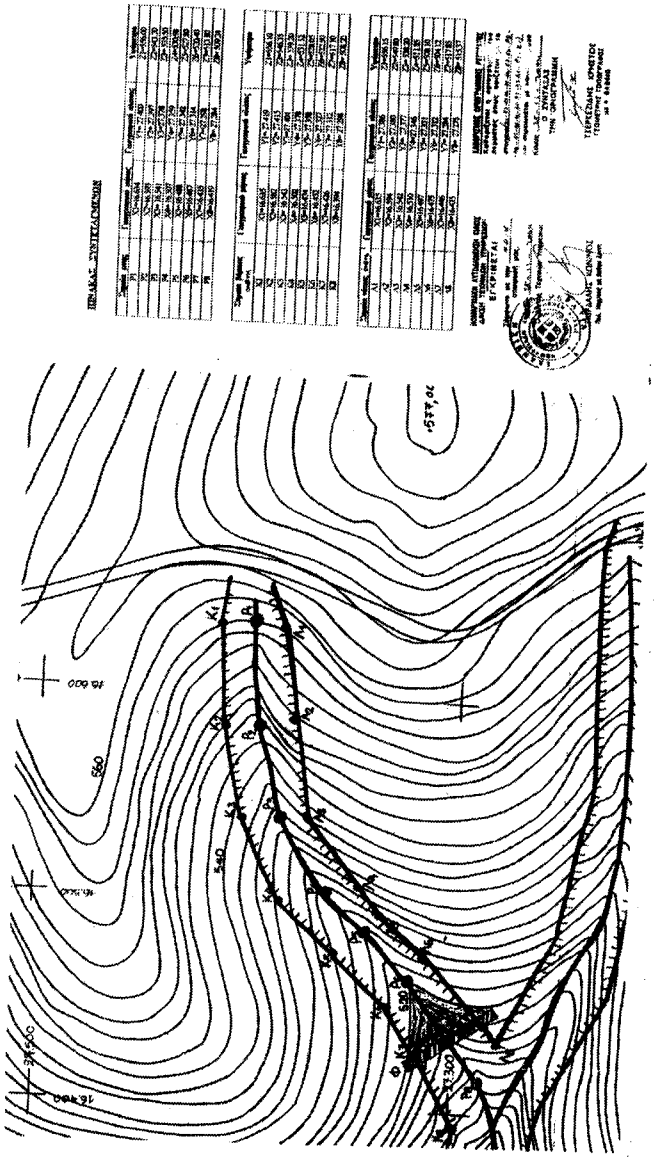
ΟΡΙΟΘΕΤΗΣΗ ΡΕΜΑΤΟΣ
ΣΤΟΝ ΟΙΚΙΣΜΟ ΕΠΗΜΑΤΟΣ
ΘΕΜΑ: ΤΟΠΟΓΡΑΦΙΚΟ ΔΙΑΓΡΑΜΜΑ, Κ.Λ. 1:1.000
ΕΘΝΙΚΟ ΤΥΠΟΓΡΑΦΕΙΟ
Για τυχόν λάθη στο αντίγραφο
ευθύνεται κατά περιορισμό