04002661503050008

ΕΦΗΜΕΡΙΣ ΤΗΣ ΚΥΒΕΡΝΗΣΕΩΣ

ΤΗΣ ΕΛΛΗΝΙΚΗΣ ΔΗΜΟΚΡΑΤΙΑΣ

ΤΕΥΧΟΣ ΤΕΤΑΡΤΟ **Αρ. Φύλλου 266**

15 Μαρτίου 2005

ΠΕΡΙΕΧΟΜΕΝΑ

ΑΠΟΦΑΣΕΙΣ

Κήρυξη αναδασωτέας εκτάσεως 1,367 στρεμμάτων, στη θέση «Χασκάρα - Πλάκα», περιφέρειας Δήμου Λιτόχωρου - Νομού Πιερίας» 1

Τροποποίηση Σχεδίου Πόλης Ρόδου στα Ο.Τ. 197δ και 197ε στην περιοχή Κολονιάλε για κατασκευή υπόγειας διάβασης, για την εξυπηρέτηση της διακίνησης οχημάτων. 2

Βεβαίωση της αυτοδίκαιης ολικής άρσης της αναγκαστικής απαλλοτρίωσης που κηρύχθηκε με την αρ. 1071323/7632/0010/25.8.1999 (ΦΕΚ 687/24.9.1999 τ.Δ) κοινή απόφαση ΥΠ.ΟΙΚΟΝΟΜΙΚΩΝ ΚΑΙ ΥΠ.ΠΕΧΩΔΕ. 3

Αναγκαστική απαλλοτρίωση ακινήτων εκτάσεως 57.000 τ.μ. για τις ανάγκες της Πολεμικής Αεροπορίας (επέκταση του Α/Δ Καστελλίου) στην περιοχή του Δήμου Καστελλίου του Νομού Ηρακλείου Κρήτης. 4

Κήρυξη ως αναδασωτέας έκτασης εμβαδού 3,4 στρ. στη θέση « Δοκίμι ή Τριανταφυλλιά» περιφέρειας Δ.Δ. Λιβανατών, Δήμου Δαφνουσίων, του Νομού Φθ/δας..... 5

ΔΙΟΡΘΩΣΕΙΣ ΣΦΑΛΜΑΤΩΝ

Διόρθωση σφάλματος στην υπ' αριθ. 2253/25.11.2005 απόφαση Γενικού Γραμματέα Περιφέρειας Πελοποννήσου 6

ΑΠΟΦΑΣΕΙΣ

Αριθ. 1108 (1)

Κήρυξη αναδασωτέας εκτάσεως 1,367 στρεμμάτων, στη θέση «Χασκάρα - Πλάκα», περιφέρειας Δήμου Λιτόχωρου - Νομού Πιερίας».

Ο ΓΕΝΙΚΟΣ ΓΡΑΜΜΑΤΕΑΣ ΠΕΡΙΦΕΡΕΙΑΣ
ΚΕΝΤΡΙΚΗΣ ΜΑΚΕΔΟΝΙΑΣ

Έχοντας υπόψη:

1. Τις δ/ξεις για διοικητική αποκέντρωση του Ν. 3200/1955, όπως τροποποιήθηκε και συμπληρώθηκε μεταγενέστερα με το Ν.Δ. 532/1970.

2. Το άρθρο 117 παρ. 3 του Συντάγματος.

3. Τις διατάξεις του Ν. 998/1979 «περί προστασίας των δασών κ.λπ.» και ειδικότερα:

α) Του άρθρου 41 παρ. 1.

β) Του άρθρου 38 παρ. 2.

4. Τις δ/ξεις του άρθρου 12 παρ. 2 του Ν. 2040/1992, που αντικαταστάθηκε με την παρ. 15 του άρθρου 1 του Ν. 3208/2003.

5. Τις δ/ξεις του Ν. 2240/1994 «συμπλήρωση δ/ξεων για τη Νομική Αυτοδιοίκηση», άρθρ. 6 παρ. 7.

6. Τις δ/ξεις του Υπουργείου Γεωργίας με αριθμ.:

α) 160417/ 1180/8.7.1980,

β) 182447/3049/24.9.1990.

7. Την υπ' αριθμ. 5631/11.8.2000 Απόφαση του Γενικού Γραμματέα Περιφέρειας Κεντρικής Μακεδονίας.

8. Την υπ' αριθμ. 66/15.2.2005 πρόταση του Δασονομείου Λιτόχωρου «περί κηρύξεως Αναδασωτέας της αναφερομένης στο θέμα εκτάσεως», αποφασίζουμε:

Κηρύσσουμε αναδασωτέα με σκοπό τη διατήρηση του χαρακτήρα του δάσους Πλατάνου που κάηκε από πυρκαγιά (από άγνωστο - κάηκε ο υπόροφος που αποτελούνταν από αγριόχορτα, βατσινιές και ο φλοιός των πλατάνων), το δημόσιο δάσος πλατάνου εμβαδού 1,367 στρεμμ. που βρίσκεται στη θέση «Χασκάρα - Πλάκα περιφέρειας Δήμου Λιτόχωρου Νομού Πιερίας, προσδιορίζεται από τα στοιχεία Θ, Β, Γ, Δ, Ε, Ζ, Ι, Θ, και έχει όρια:

Ανατολικά: Με οριογραμμή ζώνης παραλίας.

Δυτικά: Με οριογραμμή παλαιού αιγιαλού.

Βόρεια: Με ανάχωμα ρέματος Τοπόλιανης.

Νότια: Με αναδασωτέα έκταση (αριθμ. 4665/16.8.1999)

Όπως φαίνεται στο συνημμένο διάγραμμα που αποτελεί αναπόσπαστο μέρος της απόφασης αυτής. Η αποκατάσταση της δασικής βλάστησης θα γίνει με φυσική αναγέννηση.

Η απόφαση αυτή να δημοσιευθεί στην Εφημερίδα της Κυβερνήσεως.

Κατερίνη, 18 Φεβρουαρίου 2005

Με εντολή Γενικού Γραμματέα Περιφέρειας
Ο Προϊστάμενος Δ/νσης Δασών
ΑΘ. ΚΑΡΑΪΣΚΟΣ

ΤΟΠΟΓΡΑΦΙΚΟ ΔΙΑΓΡΑΜΜΑ

Έκτασης με στοιχεία Α-Θ-Β-Γ-Δ-Ε-Ζ-Η-Α - εμβαδού Ε = 2040.00 τ.μ.
που κάηκε στις 3-12-2004 και βρίσκεται στη Δασική θέση:
"Χασκάρα - Πλάκα" περιφέρειας Δήμου Λιτοχώρου.

Τμήμα της έκτασης με στοιχεία Α-Θ-Ι-Ζ-Η-Α και εμβαδού Ε = 676,70 τ.μ
κηρύχθηκε αναδασωτέο με την υπ΄αρίθμ. 5303/22-7-2002 απόφ.
Δ/ντή Δασών Πιερίας.
Τμήμα της έκτασης με στοιχεία Θ-Β-Γ-Δ-Ε-Ζ-Ι-Θ και εμβαδού
Ε = 1367,30 τ.μ. προτείνεται να κηρυχθεί αναδασωτέο.

κ λ ί μ α κ α 1 : 500

Κατερίνη Δεκέμβριος 2004
ο συντάκτης

Ντάβανος Λάζαρος
Δασοπόνος

Σχεδίαση: Φαρμάκη Πουλχερία Ε.Δ.Ε.

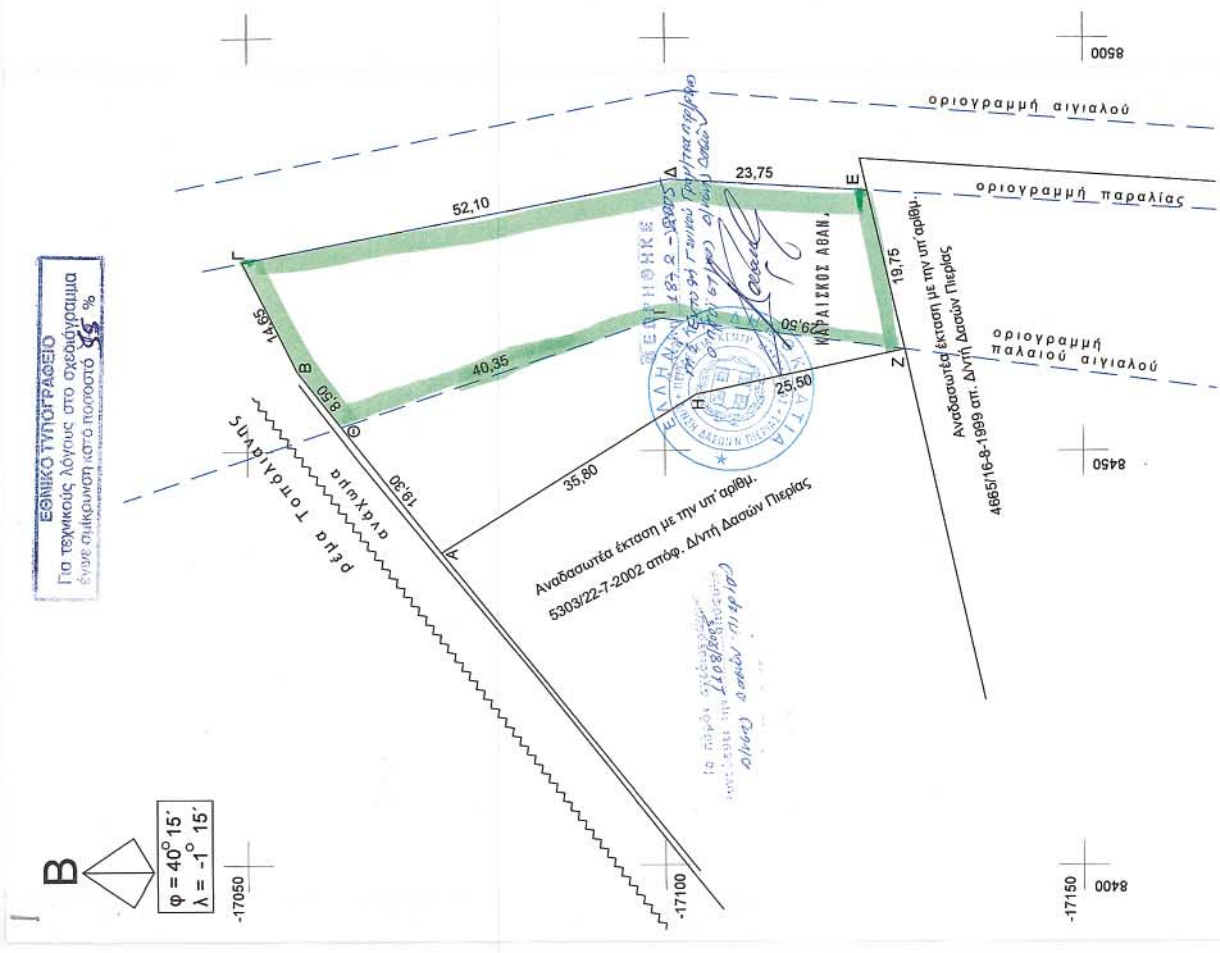

Αριθ. οικ. 110 (2)

Τροποποίηση Σχεδίου Πόλης Ρόδου στα Ο.Τ. 197δ και 197ε στην περιοχή Κολονιάλε για κατασκευή υπόγειας διάβασης, για την εξυπηρέτηση της διακίνησης οχημάτων.

Ο ΓΕΝΙΚΟΣ ΓΡΑΜΜΑΤΕΑΣ ΠΕΡΙΦΕΡΕΙΑΣ ΝΟΤΙΟΥ ΑΙΓΑΙΟΥ

Έχοντας υπόψη:

1. Το Ν.Δ. 17.7.1923 (Α΄ 223), τα άρθρα 3, 9, 11, 70 περί «Σχεδίων πόλεων, κωμών κ.λπ.» όπως μεταγενέστερα τροποποιήθηκε, συμπληρώθηκε και ισχύει σήμερα.

2. Το Ν. 3200/1955, άρθρο 8, περί «διοικητικής αποκεντρώσεως».

3. Τις Εγκύκλιες με αριθμ. 1/1961, 8/1975, 43/1980 του Υ.ΠΕ.ΧΩ.ΔΕ.

4. Το Ν 1337/1983 (ΦΕΚ 33 Α΄/14.3.1983) περί, «επέκτασης των πολεοδομικών σχεδίων, οικιστική ανάπτυξη και σχετικές ρυθμίσεις».

5. Το Ν. 1577/1985 (ΦΕΚ 210 Α΄/18.12.1986) περί «Γενικού Οικοδομικού Κανονισμού», όπως αυτός τροποποιήθηκε με το Ν. 2831/2000 (ΦΕΚ 140 Α΄/13.6.2000).

6. Το Ν. 2503/1997 (ΦΕΚ 107Α΄/30.5.1997) περί «Διοίκησης, Οργάνωσης, στελέχωσης της Περιφέρειας, ρύθμιση θεμάτων για την Τοπική Αυτοδιοίκηση και άλλων διατάξεων».

7. Τις διατάξεις του Π.Δ. 28/28.1.1993 (ΦΕΚ 9Α/5.2.1993) «περί καθορισμού αρμοδιοτήτων που διατηρούνται από τον Υπουργό και τις Περιφερειακές Υπηρεσίες διανομαρχιακού επιπέδου του Υ.ΠΕ.ΧΩ.Δ.Ε.».

8. Το Π.Δ. 10 (ΦΕΚ 10Α/20.1.2000) «περί ιδρύσεως Τμήματος Περιβάλλοντος και Χωροταξίας Δωδεκανήσου στη Περιφέρεια Νοτίου Αιγαίου».

9. Την με αρ. πρ. 4729/ΦΕΚ 837/17.9.1997 Απόφαση του Γενικού Γραμματέα Περιφέρειας Νοτίου Αιγαίου περί «ανάθεσης για την υπογραφή με "ΕΝΤΟΛΗ ΓΕΝΙΚΟΥ ΓΡΑΜΜΑΤΕΑ" στον Προϊστάμενο του τμήματος ΠΕ.ΧΩ. Δωδ/σου».

10. Το Ν 2508/1997 (ΦΕΚ 124 Α΄/13.6.1997) περί «βιώσιμης οικιστικής ανάπτυξης των πόλεων και οικισμών της χώρας και άλλων διατάξεων».

11. Το Ν. 2690/1999 (ΦΕΚ 45 Α΄/9.3. 1999) περί «Κύρωσης του Κώδικα Διοικητικής Διαδικασίας και άλλων διατάξεων».

12. Την 2736/1987 Απόφαση Υ.ΠΕ.ΧΩ.Δ.Ε. 26.1.87/11.3.1987 (ΦΕΚ 193 Δ) περί «Έγκρισης Γενικού Πολεοδομικού Σχεδίου Ρόδου κ.λπ.».

13. Την Εγκύκλιο με αριθμ. 84/11.12.2000 του Υ.ΠΕ.ΧΩ.ΔΕ.

14. Το άρθρο 29 του Ν. 2831/2000 όπως αυτό τροποποιήθηκε με το άρθρο 32 του Ν. 3164/2003 (ΦΕΚ176/Α/2003) περί καθορισμού υπόγειων διαβάσεων με απόφαση του Γ.Γ. Περιφέρειας

15. Την υπ' αριθμ. 287/2004 απόφαση του Δημοτικού Συμβουλίου Ρόδου.

16. Την από 21.12.2004 (6η πράξη, 3η Συνεδρίαση) θετική γνωμοδότηση του Συμβουλίου Χωροταξίας Οικισμού και Περιβάλλοντος του τμήματος ΠΕ.ΧΩ. Δωδ/σου.

17. Το γεγονός ότι με την απόφαση αυτή δεν προκαλείται δαπάνη σε βάρος του προϋπολογισμού του Δημοσίου και του Δήμου Ρόδου.

Επειδή:

Τροποποιείται το σχέδιο πόλεως Ρόδου στα Ο.Τ. 197δ και 197ε για την κατασκευή υπόγειας διάβασης κάτω από πεζόδρομο στην περιοχή Κολονιάλε, για την εξυπηρέτηση της διακίνησης των οχημάτων και η οποία δεν δημιουργεί προβλήματα στις υφιστάμενες οικοδομές και σε άλλα οικόπεδα γενικότερα και δεν βλάπτει το γενικότερο συμφέρον ούτε δημιουργεί δαπάνες για το δημόσιο και επειδή έχουν υποβληθεί όλα τα απαραίτητα από την εγκύκλιο 55/88 έγγραφα και βεβαιώσεις,

Και α) οι χρήσεις που προσδιορίζονται εντός των Ο.Τ. 197δ και 197ε προβλέπονται από το εγκεκριμένο Γ.Π.Σ. Ρόδου και το πολεοδομικό σχέδιο πόλης Ρόδου.

β) η ζητούμενη τροποποίηση είναι στα πλαίσια της εγκεκριμένης τροποποίησης σχεδίου πόλεως Ρόδου, με την από 24.9.1999 απόφαση του Γ.Γ. Περιφέρειας (αριθμ. ΟΙΚ. 648) ΦΕΚ 764Δ/20.10.1999 με την υποχρέωση κατασκευής καταστημάτων στο ισόγειο και υπόγειων χώρων στάθμευσης.

γ) θα επιτευχθεί εύρυθμη εξυπηρέτηση της περιοχής κυκλοφοριακά και δεν θα δημιουργούνται ουρές στις εισόδους και εξόδους των χώρων στάθμευσης,αποφασίζουμε:

ΕΓΚΡΙΝΟΥΜΕ την τροποποίηση του σχεδίου πόλεως Ρόδου στα Ο.Τ. 197 δ και 197 ε για την κατασκευή υπόγειας διαβάσεως κάτω από πεζόδρομο, για την εξυπηρέτηση της διακίνησης οχημάτων όπως φαίνεται στο συνημμένο τοπογραφικό διάγραμμα που έχει θεωρηθεί από τον Προϊστάμενο της Δ/νσης Πολεοδομίας Δήμου Ροδίων και τον Προϊστάμενο του ΠΕ. ΧΩ. Δωδεκανήσου.

Η ισχύς της παρούσας αρχίζει από την δημοσίευση της στην Εφημερίδα της Κυβέρνησης.

Η απόφαση αυτή να δημοσιευθεί στην Εφημερίδα της Κυβερνήσεως.

Ρόδος, 31 Ιανουαρίου 2005

Ο Γενικός Γραμματέας Περιφέρειας
ΧΑΡΑΛΑΜΠΟΣ ΚΟΚΚΙΝΟΣ

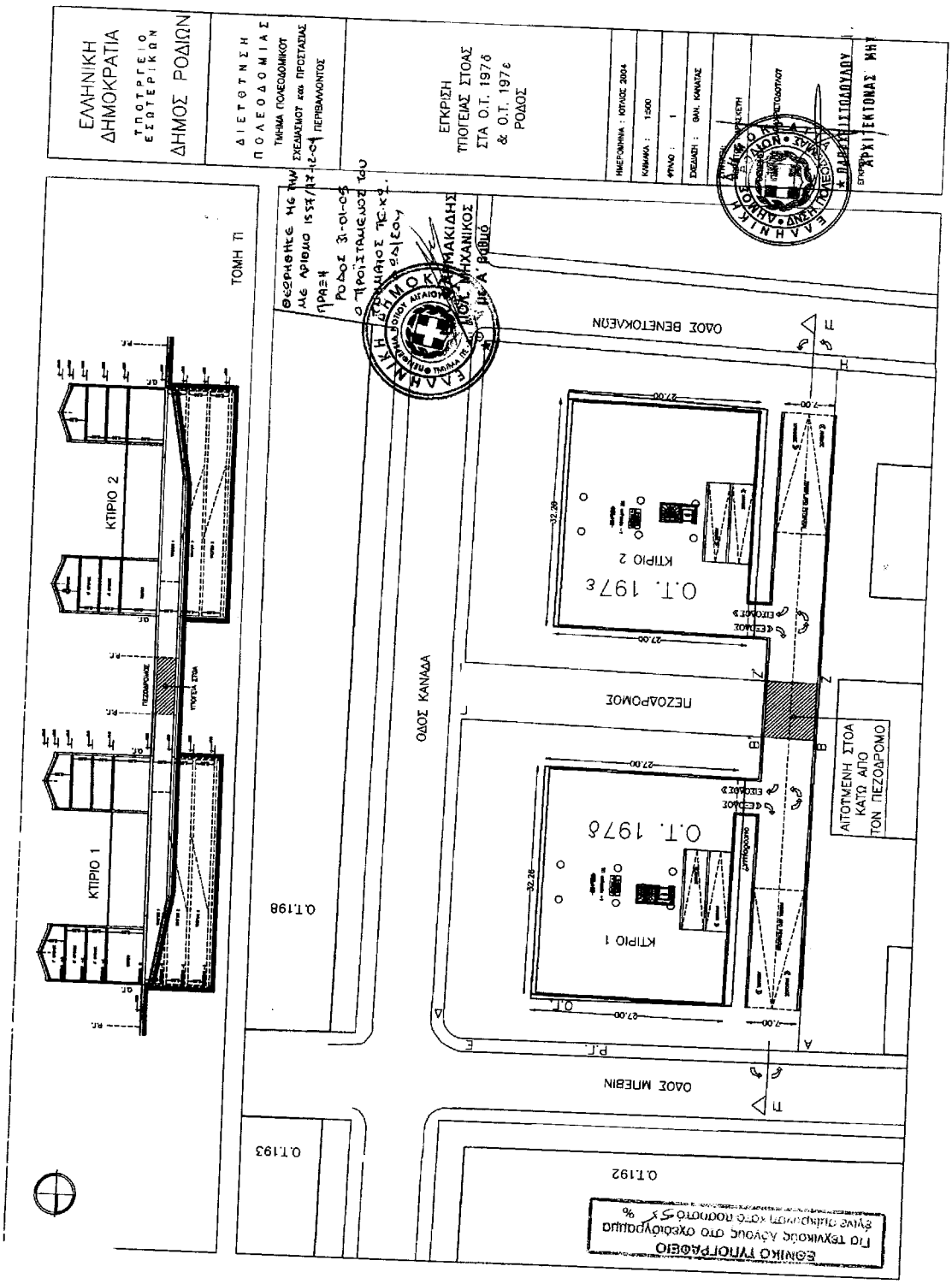
ΕΛΛΗΝΙΚΗ ΔΗΜΟΚΡΑΤΙΑ
ΥΠΟΥΡΓΕΙΟ ΕΣΩΤΕΡΙΚΩΝ
ΔΗΜΟΣ ΡΟΔΙΩΝ
ΔΙΕΥΘΥΝΣΗ ΠΟΛΕΟΔΟΜΙΑΣ
ΤΜΗΜΑ ΠΟΛΕΟΔΟΜΙΚΟΥ ΣΧΕΔΙΑΣΜΟΥ και ΠΡΟΣΤΑΣΙΑΣ ΠΕΡΙΒΑΛΛΟΝΤΟΣ
ΕΓΚΡΙΣΗ ΤΥΠΟΓΕΙΑΣ ΣΤΟΑΣ ΣΤΑ Ο.Τ. 197δ & Ο.Τ. 197ε ΡΟΔΟΣ
ΗΜΕΡΟΜΗΝΙΑ : ΙΟΥΛΙΟΣ 2004
ΚΛΙΜΑΚΑ : 1:500
ΦΥΛΛΟ : 1
ΣΧΕΔΙΑΣΗ : ΓΙΑΝ. ΚΑΝΑΤΑΣ
ΤΟΠΟΓΡΑΦΙΚΗ ΕΠΙΜΕΛΕΙΑ
ΑΡΧΙΤΕΚΤΟΝΑΣ ΜΗΧ.
ΤΟΜΗ ΠΙ
ΟΔΟΣ ΒΕΝΕΤΟΚΛΕΩΝ
ΟΔΟΣ ΚΑΝΑΔΑ
ΟΔΟΣ ΜΥΣΒΙΝ
ΠΕΖΟΔΡΟΜΟΣ
ΚΤΙΡΙΟ 1
ΚΤΙΡΙΟ 2
Ο.Τ. 197δ
Ο.Τ. 197ε
ΑΙΤΟΥΜΕΝΗ ΣΤΟΑ ΚΑΤΩ ΑΠΟ ΤΟΝ ΠΕΖΟΔΡΟΜΟ
Ο.Τ.198
Ο.Τ.193
Ο.Τ.192
ΕΘΝΙΚΟ ΤΥΠΟΓΡΑΦΕΙΟ
Για τεχνικούς λόγους στο φεγγίτη υπάρχει κόκκινο ποσοστό 5%

Αριθ. 197 (3)

Βεβαίωση της αυτοδίκαιης ολικής άρσης της αναγκαστικής απαλλοτρίωσης που κηρύχθηκε με την αρ. 1071323/7632/0010/25.8.1999 (ΦΕΚ 687/24.9.1999 τ.Δ) κοινή απόφαση ΥΠ.ΟΙΚΟΝΟΜΙΚΩΝ ΚΑΙ ΥΠ.ΠΕΧΩΔΕ.

Ο ΓΕΝΙΚΟΣ ΓΡΑΜΜΑΤΕΑΣ ΠΕΡΙΦΕΡΕΙΑΣ ΚΡΗΤΗΣ

Έχοντας υπόψη:

1. Τις διατάξεις των παραγρ. 1 και 3 του άρθρου 11 του Ν. 2882/2001 «Κώδικας Αναγκαστικών Απαλλοτριώσεων Ακινήτων», όπως ισχύουν.

2. Την υπ' αριθμ. 1071323/7632/0010/25.8.1999 (ΦΕΚ 687/24.9.1999 τ.Δ') κοινή απόφαση, ΥΠ. ΟΙΚΟΝΟΜΙΚΩΝ - ΥΠ. ΠΕΧΩΔΕ σχετικά με την κήρυξη αναγκαστικής απαλλοτρίωσης για την βελτίωση του οδικού τμήματος «Κουτσουρά - Μακρύ Γιαλού - Ανάληψης» Χ.Θ. 0+000 έως 6+545 του Νότιου Οδικού Άξονα Κρήτης στο Νομό Λασιθίου».

3. Το υπ' αριθμ. Δ12α/Φ58Λ/36128/30.9.2004 έγγραφο του ΥΠΕΧΩΔΕ - Γ.Γ.Δ.Ε. με το οποίο ζητείται η αυτοδίκαιη ολική άρση της απαλλοτρίωσης.

4. Το γεγονός ότι η απαλλοτρίωση αυτή δεν συντελέστηκε εμπρόθεσμα επειδή παρήλθε το 18μηνο από την δημοσίευσής της.

Βεβαιώνουμε:

Την αυτοδίκαιη ολική άρση της αναγκαστικής απαλλοτρίωσης που κηρύχθηκε με την υπ' αριθμ. 1071323/7632/0010/25.8.1999 (ΦΕΚ687/24.9.1999 τ.Δ') κοινή απόφαση ΥΠ. ΟΙΚΟΝΟΜΙΚΩΝ ΚΑΙ ΥΠ. ΠΕΧΩΔΕ για την βελτίωση του οδικού τμήματος «Κουτσουρά - Μακρύ Γιαλού - Ανάληψης» Χ.Θ. 0+000 έως 6+545 του Νότιου Οδικού Άξονα Κρήτης στο Νομό Λασιθίου ως προς την έκταση εμβαδού 186.169,24 τ.μ. που βρίσκεται στην περιοχή του νομού Λασιθίου και φαίνεται με κλίμακα 1:500 στο από τον Ιούλιο 1998 και με αριθμούς σχεδίου ΚΤ 01, ΚΤ02,ΚΤ03, Κ.Τ 04, Κ.Τ. 05 και ΚΤ06 κτηματολογικά διαγράμματα και τον αντίστοιχο κτηματολογικό πίνακα της Δ/νσης Τεχνικών Υπηρεσιών Νομαρχιακής Αυτ/σης Λασιθίου τα οποία έχει συντάξει ο Ν. Πατεράκης και Α. Ζερβάκη και έχει θεωρήσει ο Διευθυντής της Δ/νσης Δ12 του ΥΠΕΧΩΔΕ Δεσύπρης στις 12.1.1999, γιατί δεν συντελέστηκε εμπρόθεσμα.

Η απόφαση αυτή να δημοσιευθεί στην Εφημερίδα της Κυβερνήσεως.

Ηράκλειο, 17 Φεβρουαρίου 2005

Ο Γενικός Γραμματέας Περιφέρειας
ΣΕΡΑΦΕΙΜ ΤΣΟΚΑΣ

Αριθ. οικ. 315 (4)

Αναγκαστική απαλλοτρίωση ακινήτων εκτάσεως 57.000 τ.μ. για τις ανάγκες της Πολεμικής Αεροπορίας (επέκταση του Α/Δ Καστελλίου) στην περιοχή του Δήμου Καστελλίου του Νομού Ηρακλείου Κρήτης.

Ο ΓΕΝΙΚΟΣ ΓΡΑΜΜΑΤΕΑΣ ΠΕΡΙΦΕΡΕΙΑΣ ΚΡΗΤΗΣ

Έχοντας υπόψη:

1. Τις διατάξεις του Ν. 2882/2.2.2001 «Κώδικας αναγκαστικών απαλλοτριώσεων ακινήτων.»

2. Τις διατάξεις του Ν.Γ.Σ.Ι.Σ.Τ./1907 «Περί αναγκαστικής απαλ/σεως αγροτικών ή αστικών κτημάτων προς ανέγερση Στρατιωτικών και Ναυτικών κτιρίων και οχυρωματικών εν γένει έργων».

3. Τις διατάξεις του Ν. 1650/1986 και την Κ.Υ.Α. 69269/5387/25.10.1990 άρθρο 3 (ΦΕΚ 678/τ.Β/ 25.10.1990), σύμφωνα με τις οποίες τα έργα που εξυπηρετούν σκοπούς Εθνικής Άμυνας απαλλάσσονται από την υποχρέωση εκπόνησης μελετών περιβαλλοντικών επιπτώσεων.

4. Την υπ' αριθμ. 1075563/6931/Δ0010/5.10.2004 βεβαίωση της Γενικής Δ/νσης Δημόσιας Περιουσίας του Υπουργείου Οικονομίας και Οικονομικών με την οποία βεβαιώνεται ότι η δαπάνη της απαλλοτριώσεως προϋπολογισμού 235.000 ευρώ θα καλυφθεί από το Υπουργείο Οικονομίας και Οικονομικών σε βάρος των πιστώσεων του ΚΑΕ 7211 του ειδικού φορέα 23 - 200.

5. Την Φ.550/691316/Σ.1429/18.10.2001 γνωμάτευση του Γενικού Επιτελείου Αεροπορίας Κλάδος Γ' - Δ/νση Γ5/4 από την οποία προκύπτει ότι παρίσταται ανάγκη αναγκαστικής απαλλοτρίωσης εκτάσεως 57.000 τ.μ. για τις ανάγκες της Πολεμικής Αεροπορίας.

6. Το Φ.550/689281/Σ.891/1.6.2004 έγγραφο του Γενικού Επιτελείου Αεροπορίας Κλάδος Γ, Δ/νση Γ5/4 με το οποίο υποβάλλονται το με αριθ. 4-387 τροποποιητικό - κτηματολογικό διάγραμμα και αντίστοιχος 4-388 κτηματολογικός πίνακας.

7. Το υπ' αριθμ. 266/21.1.2002 έγγραφο της Γενικής Δ/νσης Δασών Περιφέρειας Κρήτης.

8. Το υπ' αριθμ. 21863/18.12.2001 έγγραφο της Δ/νσης Αγροτικής Ανάπτυξης της Νομαρχιακής Αυτοδιοίκησης Ηρακλείου.

9. Το υπ' αριθμ. 2579/2.11.2004 έγγραφο της Κτηματικής Υπηρεσίας Ηρακλείου με το οποίο εισηγείται την έκδοση της απόφασης απαλλοτρίωσης, αποφασίζουμε:

Κηρύσσουμε την αναγκαστική απαλλοτρίωση, για λόγους δημόσιας ωφέλειας και ειδικότερα για τις ανάγκες της Πολεμικής Αεροπορίας, έκτασης συνολικού εμβαδού 57.000 τ.μ. που βρίσκεται στην περιοχή του Δήμου Καστελλίου του Νομού Ηρακλείου Κρήτης και εικονίζεται σε κλίμακα 1:1.000 στο με αριθμό ΑΡΧ. 4-387 κτηματολογικό διάγραμμα της Δ/νσης Έργων (Γ/5) του ΓΕΑ και στον αντίστοιχο κτηματολογικό πίνακα με αριθμό 4-388 του ΓΕΑ/Γ5 που συνέταξε ο Χρ. Λαμπρίδης, ελέγχθηκαν από την Αν. Δεληχάτσιου και εγκρίθηκαν από το Δ/ντη Κων/νο Κώστογλου στις 1.6.2004.

Στην έκταση που απαλλοτριώνεται προβάλλουν δικαιώματα κυριότητας οι: Τζανακάκης Γεώργιος, Τζανακάκη Άννα, Πλατύραχος Κων/νος κ.λπ.

Η απαλλοτρίωση κηρύσσεται υπέρ του Δημοσίου και με δαπάνες του και θα καλυφθεί από δαπάνες του Υπουργείου Οικονομίας και Οικονομικών και ειδικότερα σε βάρος των πιστώσεων του ΚΑΕ 7211 του ειδικού φορέα 23-200.

Η απόφαση αυτή να δημοσιευθεί στην Εφημερίδα της Κυβερνήσεως.

Ηράκλειο, 17 Φεβρουαρίου 2005

Ο Γενικός Γραμματέας Περιφέρειας
ΣΕΡΑΦΕΙΜ ΤΣΟΚΑΣ

Αριθ. 638 (5)

Κήρυξη ως αναδασωτέας έκτασης εμβαδού 3,4 στρ. στη θέση « Δοκίμι ή Τριανταφυλλιά» περιφέρειας Δ.Δ. Λιβανατών, Δήμου Δαφνουσίων, του Νομού Φθ/δας.

Ο ΓΕΝΙΚΟΣ ΓΡΑΜΜΑΤΕΑΣ ΠΕΡΙΦΕΡΕΙΑΣ ΣΤΕΡΕΑΣ ΕΛΛΑΔΑΣ

Έχοντας υπόψη:

1. Τις διατάξεις των άρθρων 24 παρ. 1 και 117 παρ. 3 του Συντάγματος.

2. Τις διατάξεις του Ν. 2503/1997 «Διοίκηση - Οργάνωση - Στελέχωση της Περιφέρειας κ.λπ.».

3. Τις διατάξεις του Ν. 998/1979 «Περί προστασίας των δασών και των δασικών εν γένει εκτάσεων της χώρας», όπως τροποποιήθηκαν με τον Ν. 3208/2003 και συγκεκριμένα:

α) του άρθρου 41 παρ. 1

β) του άρθρου 38 παρ. 1

4. Τις διαταγές του Υπουργείου Γεωργίας με αριθμ.:

α) 160417/1180/8.7.1980

β) 182447/3049/24.9.1980

5. Την υπ' αριθμ. 492/14.2.2004 πρόταση του Δασαρχείου Αταλάντης από την οποία προκύπτει ότι η έκταση που αναφέρεται στο θέμα είχε κατά το χρόνο καταστροφής της που έγινε από παράνομη εκχέρσωση τμηματικά από το έτος 1971 έως και το έτος 1986 και εντεύθεν, από την πρώην Κοινότητα Λιβανατών και νυν Δήμο Δαφνουσίων, Δασικό χαρακτήρα κατά την έννοια του άρθρου 3 παρ. 2 του Ν. 998/1979, όπως τροποποιήθηκε με τον Ν. 3208/2003, καλυπτόμενη από βλάστηση αειφύλλων - πλατύφυλλων, με συγκόμωση 0,8 - 1,00 και ως εκ τούτου επιβάλλεται η κήρυξη της ως αναδασωτέας.

6. Την αριθ. 558/15.2.2005 αναφορά και σύμφωνη γνώμη της Δ/νσης Δασών Ν. Φθ/δας, αποφασίζουμε:

Κηρύσσουμε αναδασωτέα, την Δημόσια δασική έκταση, εμβαδού 3,4 στρ. στη θέση «Δοκίμι ή Τριανταφυλλιά», περιφέρειας Δ.Δ. Λιβανατών, Δήμου Δαφνουσίων με σκοπό , αφ' ενός μεν τη διατήρηση του δασικού της χαρακτήρα, ώστε να αποκλειστεί η διάθεσή της για άλλο προορισμό, αφ' ετέρου δε την επαναδημιουργία της δασικής βλάστησης με φυσική ή τεχνητή αναγέννηση.

Προσδιορίζεται από τα στοιχεία Τμήμα Α: (4, 3, 13, 12, 11, 10, 4) και Τμήμα Β: (13, 12, 14, 15, 16, 17, 18, 19, 9, 1, 2, 13), όπως φαίνεται στο συνημμένο διάγραμμα το οποίο αποτελεί αναπόσπαστο μέρος της αποφάσεως αυτής και έχει όρια:

Ανατολικά: Με ρέμα και με έκταση κατεχόμενη από τον Δήμο Δαφνουσίων που χρησιμοποιείτε ως σκουπιδότοπος κατά την πλευρά 10-11-12 του τμήματος Α.

Δυτικά:Με ρέμα και με έκταση κατεχόμενη από τον Δήμο Δαφνουσίων που χρησιμοποιείτε ως σκουπιδότοπος κατά την πλευρά 12-14-15-16-17-18-19 του τμήματος Β.

Βόρεια: Με ρέμα.

Νότια: Με αγροτική οδό.

Η απόφαση αυτή ισχύει από της κοινοποιήσεως της αρμοδίως και προ της δημοσιεύσεως της στη εφημερίδα της Κυβερνήσεως (άρθρο 37 Ν. 3200/1955).

Επιτρέπεται υποβολή κατ' αυτής αίτησης ακύρωσης στο Σ.τ.Ε. μέσα σε προθεσμία εξήντα (60) ημερών, που αρχίζει από την επομένη της δημοσίευσής της (άρθρο 46 Π.Δ. 18/89).

Από τις διατάξεις της απόφασης αυτής δεν προκαλείται δαπάνη σε βάρος του ΚρατικούΠροϋπολογισμού.

Η απόφαση αυτή να δημοσιευθεί στην Εφημερίδα της Κυβερνήσεως.

Λαμία, 28 Φεβρουαρίου 2005

Ο Γενικός Γραμματέας Περιφέρειας
ΚΩΝΣΤΑΝΤΙΝΟΣ ΕΞΑΡΧΟΣ

ΤΟΠΟΓΡΑΦΙΚΟ ΔΙΑΓΡΑΜΜΑ

Αναδασωτέας Δημόσιας έκτασης Δασικού χαρακτήρα Εμβαδού 3,4 στρ. στη θέση « Δοκίμι ή Τριανταφυλλιά » περιοχής Δημ. Διαμ Λειβανατών του Δήμου Δαφνουσίων που καταλήφθηκε παράνομα από τον Δήμο Δαφνουσίων για την δημιουργία σκουπιδότοπου

ΚΛΙΜΑΚΑ 1 : 1.500

ΠΙΝΑΚΑΣ ΣΥΝΤΕΤΑΓΜΕΝΩΝ		ΕΓΣΑ ' 87
ΣΗΜΕΙΟ	Ε	Ν
1	00415443	04284526
2	00415440	04284613
3	00415387	04284638
4	00415294	04284588
5	00415320	04284583
6	00415332	04284590
7	00415381	04284582
8	00415404	04284566
9	00415434	04284529
10	00415304	04284586
11	00415390	04284610
12	00415400	04284621
13	00415406	04284629
14	00415431	04284607
15	00415424	04284594
16	00415433	04284589
17	00415427	04284573
18	00415432	04284556
19	00415410	04284557

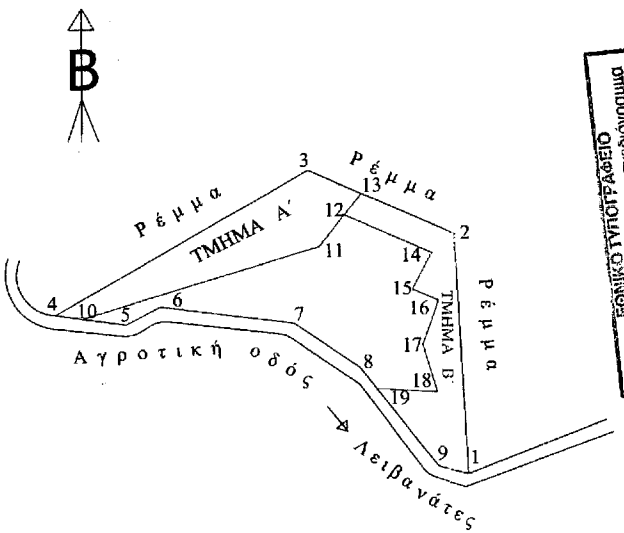

ΑΠΟΣΠΑΣΜΑ ΦΥΛΛΩΝ ΧΑΡΤΗ Γ.Υ.Σ 5378 / 7

ΚΛΙΜΑΚΑ 1 : 5.000

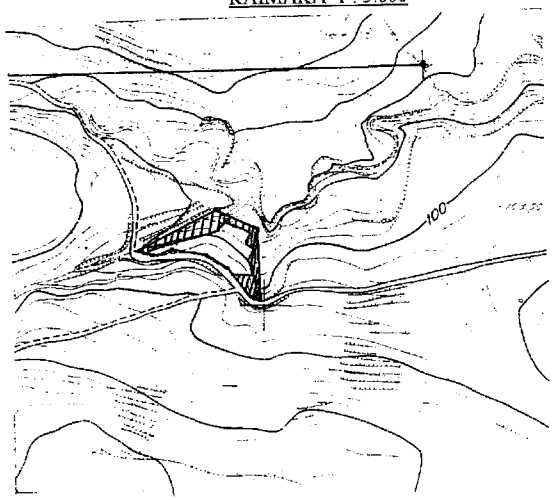

ΥΠΟΜΝΗΜΑ

Δημόσια έκταση δασικού χαρακτήρα που καταλήφθηκε στη Δασική θέση « Δοκίμι ή Τριανταφυλλιά » εμβαδού 3,4 στρ

ΥΠΟΜΝΗΜΑ

(1-2-3-4-5-6-7-8-9-1) όρια έκτασης που χρησιμοποιείται από τον Δήμο Δαφνουσίων ως σκουπιδότοπος

Τμήμα Α΄ (4-3-13-12-11-10-4) Δημόσια έκταση δασικού χαρακτήρα εκχερσωθείσα και καταληφθείσα από του έτους 1986 και εντεύθεν εμβαδού 1.825,00 m2 .

Τμήμα Β΄ (13-12-14-15-16-17-18-19-9-1-2-13) Δημόσια έκταση δασικού χαρακτήρα εκχερσωθείσα και καταληφθείσα από του έτους 1971 και εντεύθεν εμβαδού 1.575.00 m2 .

Ανήκει στην αριθμ. 538/2005
Απόφασή μας
ΘΕΩΡΗΘΗΚΕ
Αθήνα 28 - 2 - 2005
Ο ΓΕΝΙΚΟΣ ΓΡΑΜΜΑΤΕΑΣ Π.Σ.Ε.

ΕΛΕΓΧΘΗΚΕ
Αταλάντη 11 - 2 - 2005
Ο ΔΑΣΑΡΧΗΣ
ΙΩΑΝΝΗΣ ΖΙΑΖΙΑΡΗΣ
ΔΑΣΟΛΟΓΟΣ

Αταλάντη 11 - 2 - 2005
Ο ΣΥΝΤΑΚΤΗΣ
ΓΙΑΝΝΗΣ ΠΑΤΟΥΛΗΣ
ΔΑΣΟΛΟΓΟΣ

ΔΙΟΡΘΩΣΕΙΣ ΣΦΑΛΜΑΤΩΝ

(6)

Στην υπ' αριθμ. 2253/25.11.2005 απόφαση Γενικού Γραμματέα Περιφέρειας Πελοποννήσου (Δ/νσης Δασών Ν. Κορινθίας) με θέμα «Κήρυξη έκτασης ως αναδασωτέας συνολικού εμβαδού 4.502,00 τετρ. μέτρων, στην θέση Άσπρα Χώματα» του Δ.Δ. Λουτρακίου περιφέρειας Δήμου Λουτρακίου - Περαχώρας του Νομού Κορινθίας», που δημοσιεύθηκε στο ΦΕΚ 172/17.2.2005 τ.Δ΄, διορθώνεται ο αριθμός πρωτοκόλλου από το εσφαλμένο 2253/25.11.2005 στο ορθό 2353 π.ε./25.11.2005.

(Από την Περιφέρεια Πελοποννήσου)

ΑΠΟ ΤΟ ΕΘΝΙΚΟ ΤΥΠΟΓΡΑΦΕΙΟ