04003580504050016

ΕΦΗΜΕΡΙΣ ΤΗΣ ΚΥΒΕΡΝΗΣΕΩΣ

ΤΗΣ ΕΛΛΗΝΙΚΗΣ ΔΗΜΟΚΡΑΤΙΑΣ

ΤΕΥΧΟΣ ΤΕΤΑΡΤΟ **Αρ. Φύλλου 358**

5 Απριλίου 2005

ΑΠΟΦΑΣΕΙΣ

Αριθ. 182

Επικύρωση έκθεσης καθορισμού ορίων Αιγιαλού και Παραλίας στην περιοχή «Αγία Βαρβάρα», Καρδάμαινας, Δήμου Ηρακλειδών, Νήσου Κω, Νομού Δωδ/σου.

Ο ΓΕΝΙΚΟΣ ΓΡΑΜΜΑΤΕΑΣ ΠΕΡΙΦΕΡΕΙΑΣ ΝΟΤΙΟΥ ΑΙΓΑΙΟΥ

Έχοντας υπόψη:

1. Τις διατάξεις του Ν. 3200/1955 «περί διοικητικής αποκεντρώσεως» όπως αυτές τροποποιήθηκαν και ισχύουν σήμερα με τα Ν.Δ. 532/1970, Β.Δ. 704/1970, Β.Δ. 192/1970, Π.Δ. 347/1986, Ν. 2026/1992 και Π.Δ. 97/1993.

2. Τις διατάξεις των άρθρων 3 και 34 του Ν. 2971/2001 (ΦΕΚ 285/τ.Α΄/19.12.2001) «Αιγιαλός, παραλία και άλλες διατάξεις».

3. Τις διατάξεις του Κ.Δ. 432/1929 «περί Κτηματολογικού Κανονισμού Δωδεκανήσου» που διατηρήθηκε σε ισχύ με το άρθρο 8 Ν. 510/1947.

4. Τις διατάξεις των άρθρων 1 μέχρι και 7 του Α.Ν. 2344/1940 «περί αιγιαλού και παραλίας» όπως έχουν τροποποιηθεί και συμπληρωθεί μεταγενέστερα με τις διατάξεις: α) του άρθρου 13 του Ν. 1078/1980 και β) του άρθρου 23 του Ν. 1337/1983.

5. Τις διατάξεις του Ν.Δ. 439/1970 «περί συμπληρώσεως των διατάξεων περί αιγιαλού».

6. Τις διατάξεις του άρθρου 20 Ν. 719/1977 «περί τρόπου σύνταξης τοπογραφικών - υψομετρικών διαγραμμάτων από ιδιώτες μηχανικούς κ.λπ.».

7. Τις διατάξεις του άρθρου 100 του Π.Δ. 284/1988, όπως τροποποιήθηκε και ισχύει σήμερα.

8. Το Δ3090/646/1976 έγγραφο του Υπουργείου Οικονομικών «περί του στη Δωδεκάνησο ορίου αιγιαλού» σε συνδυασμό με τις 325/1971 και 203/1971 γνωμοδοτήσεις του Ν.Σ.Κ.

9. Την υπ' αριθμ. 1078204/927/0006 Α/6.8.1992 κοινή Υπουργική Απόφαση των Υπουργών Προεδρίας και Οικονομικών, με την οποία διατηρείται σε ισχύ η Επιτροπή Καθορισμού ορίων αιγιαλού και παραλίας που συγκροτήθηκε με την με αριθμό 2483/3.6.2002 Απόφαση Προϊσταμένης Οικονομικής Επιθεώρησης Κρήτης.

10. Τις διατάξεις του άρθρου 19 παράγραφος 5 Α.Ν. 2344/1995, του άρθρου 52 παράγραφος 6 Ν. 2218/1994, του άρθρου 4 παράγραφος 7 του Ν. 2240/1994, δυνάμει των οποίων αρμοδιότητες του Υπουργείου Οικονομικών που είχαν μεταβιβασθεί στους Νομάρχες, ανήκουν στον Περιφερειακό Διευθυντή, σε συνδυασμό με αυτές του άρθρου 14 παράγραφος 2 του Ν. 2399/1996 με τις οποίες προβλέπεται η κατάργηση των θέσεων των Περιφερειακών Διευθυντών, οι αρμοδιότητες πλέον του οποίου περιήλθαν στον Γενικό Γραμματέα της Περιφέρειας και ασκούνται από τον αναπληρωτή Περιφερειακό Διευθυντή.

11. Τις διατάξεις του τέταρτου εδαφίου της παραγράφου 2 του άρθρου 1 και της παραγράφου 6 του ιδίου άρθρου του Ν. 2503/1997 «Διοίκηση, οργάνωση, στελέχωση της Περιφέρειας, ρύθμιση θεμάτων για την τοπική Αυτοδιοίκηση και άλλες διατάξεις (ΦΕΚ 107/Α), σύμφωνα με τις οποίες οι περιφερειακές Υπηρεσίες του Υπουργείου Οικονομικών, που συγκροτούσαν την ενιαία οργανική μονάδα της περιφέρειας, ούτε καταργήθηκαν, αλλά αποτελούν από 1.9.1997, Υπηρεσίες του Υπουργείου Οικονομικών.

12. Την υπ' αριθμ. 14650/ΔΙΟΕ85/17.3.2004 κοινή απόφαση Πρωθυπουργού και Υπουργού Οικονομίας και Οικονομικών (ΦΕΚ 519 τ.Β΄) Καθορισμός αρμοδιοτήτων των Υφυπουργών Οικονομίας και Οικονομικών.

13. Την υπ' αριθμ. 1064129/801/Α0006/5.8.2004 απόφαση Υφυπουργού Οικονομίας και Οικονομικών (ΦΕΚ 1255 τ.Β΄ 16.8.2004) περί μεταβίβασης αρμοδιοτήτων καθώς και εξουσίας να υπογράφουν «με εντολή Υφυπουργού κ.λπ., η οποία τροποποιήθηκε και συμπληρώθηκε με την υπ' αριθμόν 1071473/877/Α0006/9.9.2004 (ΦΕΚ 1429 τ.Β΄ 17.9.2004) ομοίως απόφαση Υφυπουργού Οικονομίας και Οικονομικών.

14. Την με αριθμό 1063649/790/Α006/3.8.2004 Απόφαση του Υπουργού Οικονομίας και Οικονομικών σχετικά με την καταγραφή -διοικητική κωδικοποίηση των αρμοδιοτήτων σε θέματα Υπηρεσιών του Υπουργείου Οικονομίας και Οικονομικών που περιέρχονται στους γενικούς Γραμματείς των Περιφερειών κατά τις διατάξεις του άρθρου 46 παρ. 21 του Ν. 3220/2004 (Φ.Ε.Κ. 15/28.1.2004 τ.Α΄).

15. Τις διατάξεις του άρθρου 46 παρ. 21 Ν. 3220/2004 (ΦΕΚ 15 Α΄) στις οποίες προβλέπεται ότι από 10.4.2004

αρμοδιότητες του Υπουργού Οικονομίας και Οικονομικών οι οποίες ανήκαν ή είχαν μεταβιβασθεί στους Νομάρχες μέχρι την έναρξη λειτουργίας των Νομαρχιακών Αυτοδιοικήσεων και αφορούν θέματα Υπηρεσιών του Υπουργείου Οικονομίας και Οικονομικών, που εξαιρέθηκαν από την κατάργηση σύμφωνα με τις διατάξεις της παραγράφου 2 του άρθρου 39 Ν. 2218/1994, περιέρχονται στο Γενικό Γραμματέα της Περιφέρειας εκτός των θεμάτων Υ.Δ.Ε.

16. Την από 19.11.2002 έκθεση της κατά το άρθρο 3 του Ν. 2971/2001 αρμόδιας επιτροπής αιγιαλού και παραλίας για τον καθορισμό ορίων αιγιαλού, στην παραλιακή περιοχή «Αγίας Βαρβάρας» έμπροσθεν της Κ.Μ. 1292Β γαιών Καρδάμαινας, Δήμου Ηρακλειδών, Νήσου Κω, Νομού Δωδεκανήσου.

17. Το από τον Απρίλιο του 2002 τοπογραφικό - υψομετρικό διάγραμμα, κλίμακας 1:500 αποτελούμενο από τρεις (03) πινακίδες, που συντάχθηκε από τον Αγρονόμο και Τοπογράφο Μηχανικό Χατζηνικολάου Νικόλαο, στο οποίο εμφανίζεται η παραλιακή περιοχή «Αγία Βαρβάρα» έμπροσθεν της Κ.Μ. 1292Β γαιών Καρδάμαινας, Δήμου Ηρακλειδών, Νήσου Κω, Νομού Δωδ/σου και το οποίο ελέγχθηκε και θεωρήθηκε από την Κτηματική Υπηρεσία Δωδεκανήσου στις 11.6.2002 ως προς την ακρίβεια της αποτύπωσης.

18. Στο τοπογραφικό αυτό χαράχθηκε με κόκκινη συνεχόμενη πολυγωνική γραμμή η οριογραμμή του αιγιαλού με στοιχεία (Α1,Α2,Α3,Α4,.....Α17) σύμφωνα με τις διατάξεις του άρθρου 3 του Κ.Δ. 132/1929.

19. Το με αριθμό πρωτοκόλλου Φ.544.5/746/03/962/ 18.8.2003 έγγραφο του Γενικού Επιτελείου Ναυτικού με το οποίο συμφωνεί με τα καθορισθέντα από την Επιτροπή όρια.

20. Το με ημερομηνία 16.11.2004 αποδεικτικό τοιχοκόλλησης του Δήμου Ηρακλειδών με το οποίο τοιχοκολλήθηκε η από 19.11.2002 έκθεση επιτροπής καθορισμού ορίων Αιγιαλού και Παραλίας στην παραλιακή περιοχή «Αγία Βαρβάρα», Δήμου Ηρακλειδών, Νήσου Κω, Νομού Δωδεκανήσου, αποφασίζουμε:

Επικυρώνουμε την από 19.11.2002 έκθεση της κατά το άρθρο 3 του Ν. 2971/2001, αρμοδίας Επιτροπής περί χάραξης των ορίων Αιγιαλού και Παραλίας, με την οποία καθορίστηκαν τα όρια Αιγιαλού και Παραλίας στην παραλιακή περιοχή «Αγίας Βαρβάρας» Καρδάμαινας, Δήμου Ηρακλειδών, Νήσου Κω, Νομού Δωδεκανήσου επί τοπογραφικού - υψομετρικού διαγράμματος το οποίο ελέγχθηκε και θεωρήθηκε στις 11.6.2002 από την Κτηματική Υπηρεσία Δωδεκανήσου.

Στο τοπογραφικό αυτό διάγραμμα, χαράχθηκε από την εν λόγω επιτροπή, όπως πιο πάνω αναφέρεται, η οριογραμμή του αιγιαλού με κόκκινη συνεχόμενη πολυγωνική γραμμή με στοιχεία (Α1,Α2,Α3,Α4,.....,Α17) με εξάρτηση των κορυφών αυτής, από συντεταγμένες του κρατικού τριγωνομετρικού δικτύου της χώρας όπως αυτές εμφανίζονται στον σχετικό πίνακα επί του τοπογραφικού - υψομετρικού διαγράμματος, κλίμακας 1:500 που συντάχθηκε, από τον Αγρονόμο και Τοπογράφο Μηχανικό Χατζηνικολάου Νικόλαο, στο ίδιο ως άνω τοπογραφικό διάγραμμα.

Η καθορισθείσα και χαραχθείσα οριογραμμή αιγιαλού αποτελεί το όριο του μεγίστου πλην συνήθους χειμερίου κύματος, για τις εντός οικισμού ή εντός σχεδίου πόλεως περιοχές, είναι δε προσαυξημένο κατά δώδεκα μέτρα στις περιοχές εκτός σχεδίου οικισμού ή σχεδίου πόλεως, σύμφωνα με τις διατάξεις του άρθρου 3 του Κ.Δ. 132/1929 που διατηρήθηκε σε ισχύ με το άρθρο 8 του Ν. 510/1947.

Οριογραμμή παραλίας δεν χαράχθηκε (σύμφωνα με τις διατάξεις του άρθρου 3 του Κ.Δ. 132/1929) στην υπό κρίση περιοχή αφού η οριογραμμή του αιγιαλού τέμνει τα προς την θάλασσα όρια των ιδιοκτησιών.

Ο καθορισμός των ορίων αιγιαλού στη θέση αυτή γίνεται για πρώτη φορά και προς εξυπηρέτηση των σκοπών των διατάξεων του Ν. 2971/2001.

Η απόφαση αυτή μαζί με την έκθεση και το τοπογραφικό διάγραμμα να δημοσιευθούν στην Εφημερίδα της Κυβερνήσεως.

Ερμούπολη, 22 Φεβρουαρίου 2005

Ο Γενικός Γραμματέας Περιφέρειας
ΧΑΡΑΛΑΜΠΟΣ ΚΟΚΚΙΝΟΣ

ΕΚΘΕΣΗ ΕΠΙΤΡΟΠΗΣ ΚΑΘΟΡΙΣΜΟΥ ΟΡΙΩΝ ΑΙΓΙΑΛΟΥ
Ν.Δ. 2971/01

Για τον πρώτον καθορισμό ορίων αιγιαλού στη θέση Καρδάμαινα Δήμου Ηρακλειδών - Ν. ΚΩ, στην Κ.Μ. 1292Β γαιών Καρδάμαινας ιδιοκτησίας ΤΣΙΒΟΥ ΙΩΑΝΝΗ.

ΚΩΣ 19.11.2002

Οι υπογεγραμμένοι:

1. ΧΑΤΖΗΔΗΜΗΤΡΗΣ ΙΩΑΝΝΗΣ, Προϊστάμενος Δ.Ο.Υ. Κω.

2. ΧΑΤΖΗΠΑΝΑΓΙΩΤΗ ΕΛΕΝΗ, Τοπογράφος Μηχανικός ΤΥΔΚ.

3. ΑΡΓΥΡΙΟΥ ΙΩΑΝΝΗΣ, Λιμενάρχης Κω.

4. ΑΝΑΣΤΟΠΟΥΛΟΣ ΔΙΟΝΥΣΗΣ, Αρχιτέκτων Μηχανικός, της Πολεοδομίας Κω.

5. ΠΑΤΑΒΟΥΚΑΣ ΝΙΚΟΛΑΟΣ, Πολιτικός μηχανικός της Γενικής Γραμματείας Περιβάλλοντος της Περιφέρειας Ν. Αιγαίου

που αποτελούν την επιτροπή καθορισμού ορίων αιγιαλού, δυνάμει του άρθρου 3 του Ν.Δ. 2971/19.2.2001 και α) της υπ' αρ. 2483/3.6.2002 απόφαση της προϊσταμένης της Οικονομικής Περιφέρειας Κρήτης,

Αφού λάβαμε υπόψη

1. Το από τον Απρίλιο 2002 τοπογραφικό διάγραμμα ,κλίμακας 1: 500 που συντάχθηκε από τον ΧΑΤΖΗΝΙΚΟΛΑΟΥ ΝΙΚΟΛΑΟ, τοπογράφο μηχανικό και ελέγχθηκε κατά το εφικτό από τον Ιωάννη Χειράκη ,τοπογράφο μηχανικό της Κτηματικής Υπηρεσίας Δωδ/σου.

2. Τις διατάξεις του Α.Ν. 2344/1940 όπως αυτός έχει τροποποιηθεί καθώς και τη σχετική Δικαστική και διοικητική Νομολογία σε συνδυασμό με τη διάταξη του άρθρου 3 Κ.Δ. 132/1929 «περί κτηματολογικού κανονισμού των νήσων Αιγαίου» το οποίο έχει εφαρμογή.

3.Την από επιτόπια μετάβαση σχηματισθείσα αντίληψη για το πλάτος της βρεχόμενης ζώνης ξηράς και λοιπών συναφών στοιχείων δηλαδή:

α. Ότι η ακτή είναι αμμοχαλικώδης, με διαβρώσεις όπως φαίνεται από τη γραμμή της ακτής κατά κτηματολόγιο, που διαφέρει από τη σημερινή κατάσταση.

β. Ότι η περιοχή είναι εξ ολοκλήρου εκτός οικισμού οπότε προβλέπεται προσαύξηση του μέγιστου χειμέριου κύματος με δωδεκάμετρη λωρίδα σύμφωνα με το άρθρο 3 Κ.Δ.132/1929

Αποφασίζουμε ομόφωνα

1. Καθορίζουμε την γραμμή Μεγίστου Χειμερίου Κύματος με κορυφές τα σημεία Χ1, Χ2,Χ3,Χ4,Χ5,Χ6,Χ7,Χ8,Χ9, Χ10,Χ11,Χ12,Χ13,Χ14,15,16,17.

2. Καθορίζουμε την γραμμή Αιγιαλού (κόκκινη γραμμή) με κορυφές τα σημεία Α1,Α2,Α3 Α4,Α5,Α6,Α7 ... Α17.

3. Δεν ορίζουμε γραμμή παραλίας γιατί σε πολλά σημεία η γραμμή Αιγιαλού τέμνει τα προς τη θάλασσα όρια ιδιοκτησιών.

Η Επιτροπή

ΙΩΑΝΝΗΣ ΧΑΤΖΗΔΗΜΗΤΡΗΣ
ΕΛΕΝΗ ΧΑΤΖΗΠΑΝΑΓΙΩΤΟΥ
ΙΩΑΝΝΗΣ ΑΡΓΥΡΙΟΥ
ΔΙΟΝΥΣΗΣ ΑΝΑΣΤΟΠΟΥΛΟΣ
ΝΙΚΟΛΑΟΣ ΠΑΤΑΒΟΥΚΑΣ

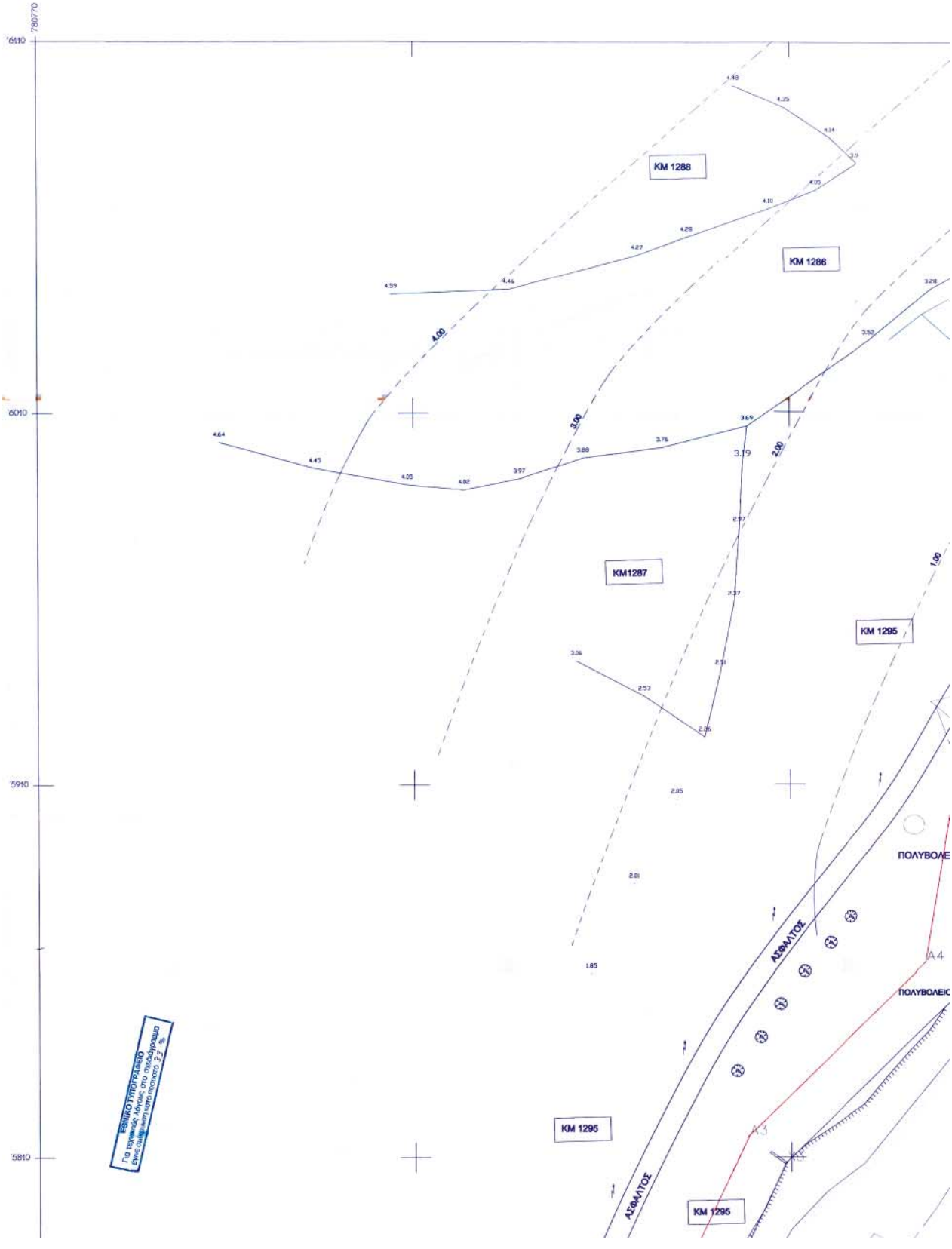
780770
6110
6010
5910
5810
ΚΜ 1288
ΚΜ 1286
ΚΜ1287
ΚΜ 1295
ΚΜ 1295
ΚΜ 1295
ΑΣΦΑΛΤΟΣ
ΑΣΦΑΛΤΟΣ
ΠΟΛΥΒΟΛΕ
ΠΟΛΥΒΟΛΕΙΟ
ΕΣΩΤΟ ΥΠΟΓΑΣΕΙΟ
Για τον υπολογισμό λόγου στο υπόδαρμα
δίνεται ελάχιστη τιμή ποσοστού 2,5 %

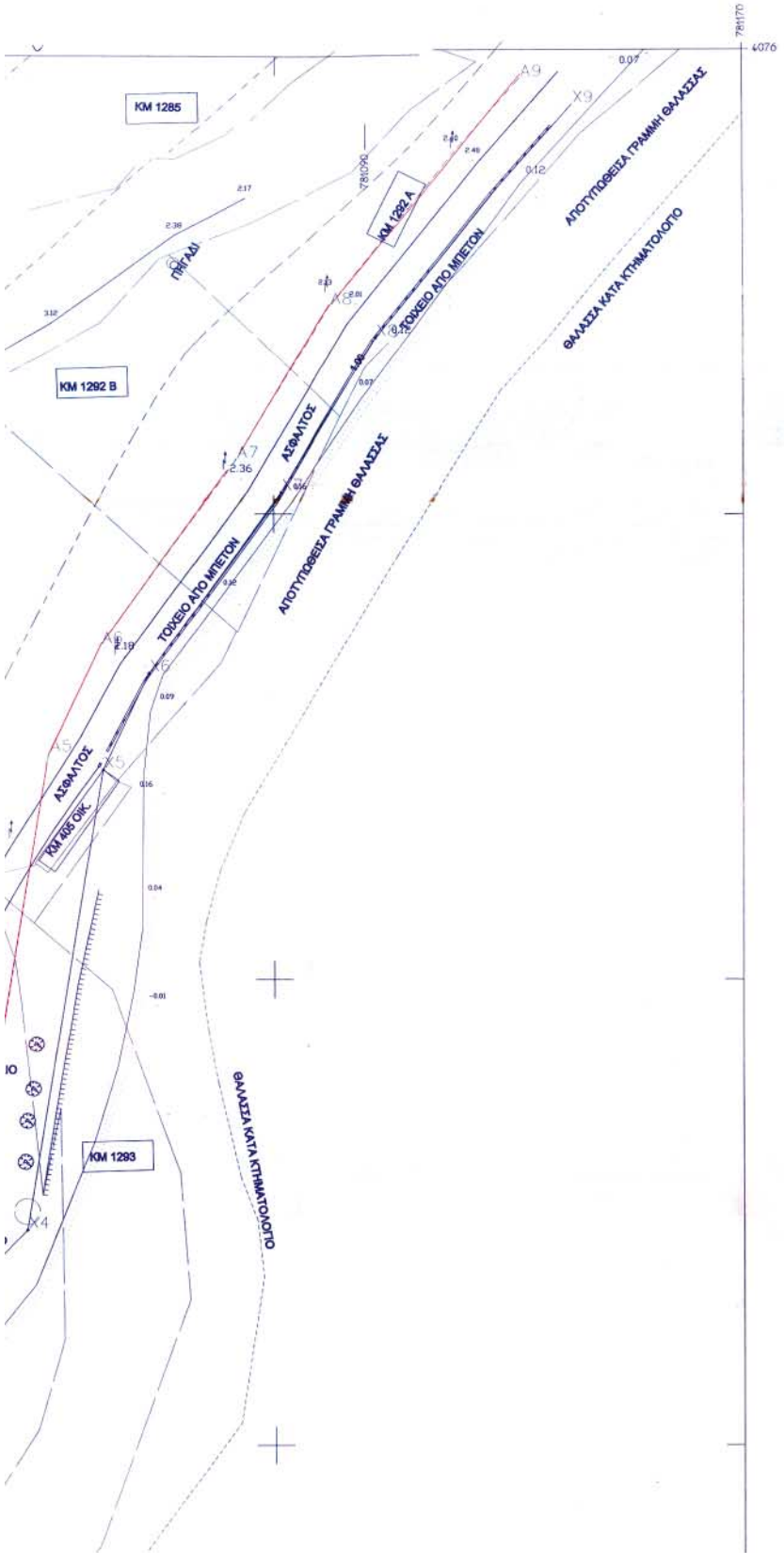
ΚΜ 1285
ΚΜ 1292 Α
ΚΜ 1292 Β
ΚΜ 1293
ΠΕΓΑΔΙ
ΤΟΙΧΕΙΟ ΑΠΟ ΜΠΕΤΟΝ
ΑΣΦΑΛΤΟΣ
ΑΠΟΤΥΠΩΘΕΙΣΑ ΓΡΑΜΜΗ ΘΑΛΑΣΣΑΣ
ΘΑΛΑΣΣΑ ΚΑΤΑ ΚΤΗΜΑΤΟΛΟΓΙΟ
ΤΟΙΧΕΙΟ ΑΠΟ ΜΠΕΤΟΝ
ΑΣΦΑΛΤΟΣ
ΑΠΟΤΥΠΩΘΕΙΣΑ ΓΡΑΜΜΗ ΘΑΛΑΣΣΑΣ
ΘΑΛΑΣΣΑ ΚΑΤΑ ΚΤΗΜΑΤΟΛΟΓΙΟ
ΤΟΙΧΕΙΟ ΑΠΟ ΜΠΕΤΟΝ
ΑΣΦΑΛΤΟΣ
ΤΟΙΧΕΙΟ ΟΙΚ.
ΘΑΛΑΣΣΑ ΚΑΤΑ ΚΤΗΜΑΤΟΛΟΓΙΟ
4076

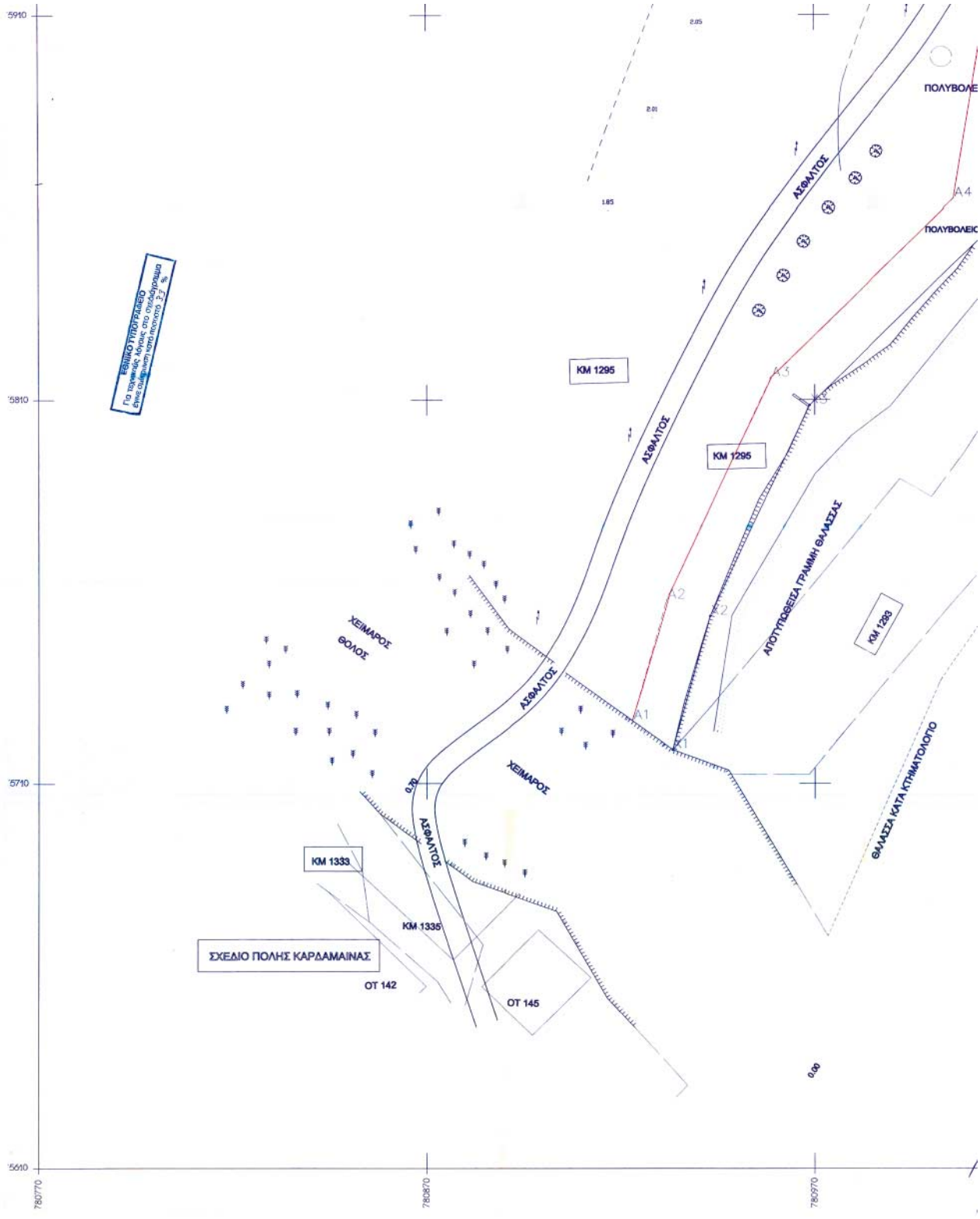
ΕΘΝΙΚΟ ΤΥΠΟΓΡΑΦΕΙΟ
ΠΟΛΥΒΟΛΕ
ΠΟΛΥΒΟΛΕΙΟ
ΑΣΦΑΛΤΟΣ
ΚΜ 1295
ΚΜ 1295
ΑΠΟΤΥΠΩΘΕΙΣΑ ΓΡΑΜΜΗ ΘΑΛΑΣΣΑΣ
ΚΜ 1289
ΘΑΛΑΣΣΑ ΚΑΤΑ ΚΤΗΜΑΤΟΛΟΓΙΟ
ΧΕΙΜΑΡΟΣ
ΘΟΛΟΣ
ΧΕΙΜΑΡΟΣ
ΚΜ 1333
ΚΜ 1335
ΣΧΕΔΙΟ ΠΟΛΗΣ ΚΑΡΔΑΜΑΙΝΑΣ
ΟΤ 142
ΟΤ 145
A1
A2
A3
A4
5910
5810
5710
5610
780770
780870
780970


ΘΑΛΑΣΣΑ ΚΑΤΑ ΚΤΗΜΑΤΟΛΟΓΙΟ
ΚΜ 1293
ΔΟΔΕΚΑΝΗΣΟΥ
ΚΩ
ΗΡΑΚΛΕΙΩΝ
ΑΓ. ΒΑΡΒΑΡΑ ΚΑΡΔΑΜΑΙΝΑΣ
ΤΕΒΟΣ ΙΩΑΝΝΗΣ
ΔΗΜΟΣΙΩΝ ΚΤΗΜΑΤΩΝ ΡΟΔΟΥ
ΚΑΘΟΡΙΣΜΟΣ ΓΡΑΜΜΗΣ ΑΙΓΙΑΛΟΥ
Ρόδος 11/06/2002
ΘΕΩΡΗΘΗΚΕ
Ελέγχθηκε ως προς την ακρίβεια της αποτύπωσης
Ρόδος
Ο Μηχανικός της Κτηματικής Υπηρεσίας Δωδεκανήσου
Χειρόκας Η. Ιωάννης
ΔΗΜΟΣ ΗΡΑΚΛΕΙΩΝ
ΚΛΙΜΑΚΑ 1:500
ΑΡ. ΣΧΕΔΙΟΥ 1 / 3
ΣΥΝΤΑΞΗ
ΝΙΚΟΣ ΣΤ. ΧΑΤΖΗΝΙΚΟΛΑΟΥ
ΤΟΠΟΓΡΑΦΟΣ ΜΗΧΑΝΙΚΟΣ Α.Π.Θ.
ΚΜΗΟΣ Τ.Ε.Ε. 10 ΜΕΣΗΣ ΦΑΣΗΣ
ΑΝΕΞΑΡΤΗΤΟΣ ΔΔ. 85309 ΚΩΣ
ΑΦΜ:044415465 Α.Φ.Μ.:044161848 ΔΟΥ ΚΩ
ΚΜ 1293
ΘΑΛΑΣΣΑ ΚΑΤΑ ΚΤΗΜΑΤΟΛΟΓΙΟ
783070
783170
4075

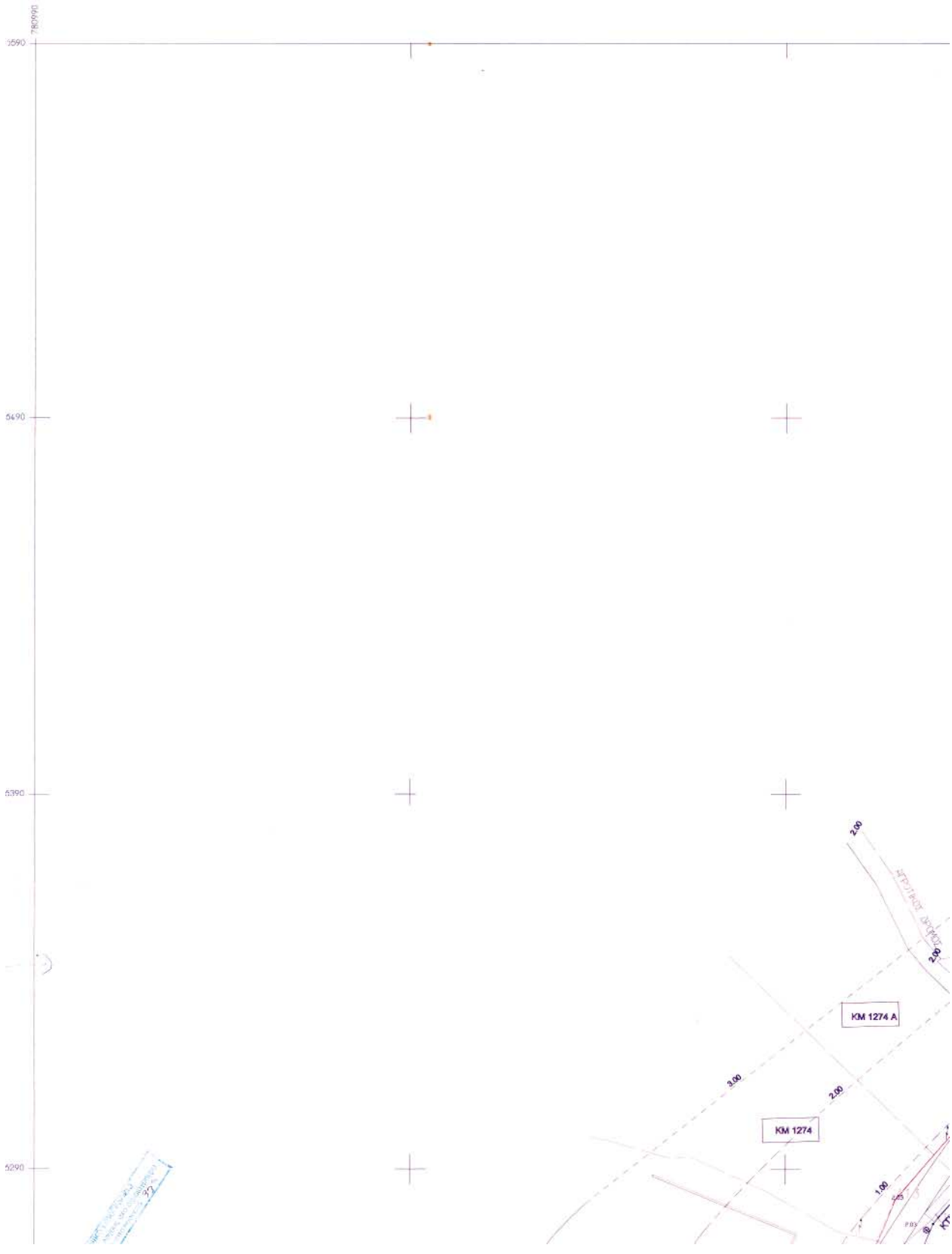
780990
5590
5490
5390
5290
2.00
2.00
KM 1274 A
3.00
2.00
KM 1274
1.00

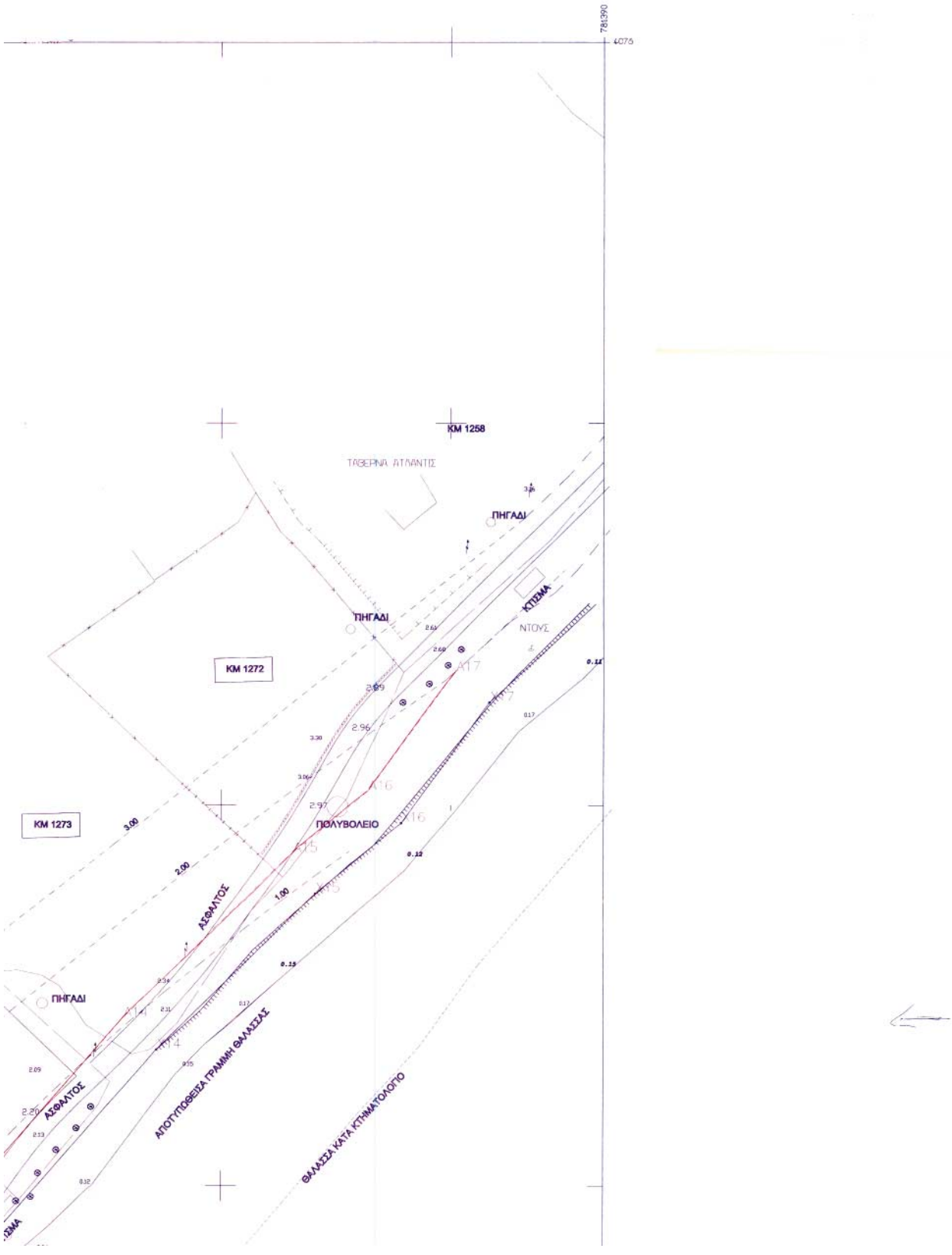
781390
4075
ΚΜ 1258
ΤΑΒΕΡΝΑ ΑΤΛΑΝΤΙΣ
ΠΗΓΑΔΙ
ΚΤΙΣΜΑ
ΝΤΟΥΣ
ΚΜ 1272
ΚΜ 1273
ΠΟΛΥΒΟΛΕΙΟ
ΑΣΦΑΛΤΟΣ
ΑΠΟΤΥΠΩΘΕΙΣΑ ΓΡΑΜΜΗ ΘΑΛΑΣΣΑΣ
ΘΑΛΑΣΣΑ ΚΑΤΑ ΚΤΗΜΑΤΟΛΟΓΙΟ

ΚΜ 1274 Α
ΚΜ 1274
ΚΜ 1282
ΝΤΙΣΚΟ ΜΑΛΙΜΠΟΥ
ΚΜ 1281
ΚΜ 1284
ΚΜ 1285
ΚΜ 1283
ΑΣΦΑΛΤΟΣ
ΑΣΦΑΛΤΟΣ
ΑΣΦΑΛΤΟΣ
ΘΑΛΑΣΣΑ
6390
6290
6190
5090
780990
781090
781190


ΚΜ 1272
ΚΜ 1273
ΠΟΛΥΒΟΛΕΙΟ
ΠΗΓΑΔΙ
ΑΣΦΑΛΤΟΣ
ΑΣΦΑΛΤΟΣ
ΑΠΟΤΥΠΩΘΕΙΣΑ ΓΡΑΜΜΗ ΘΑΛΑΣΣΑΣ
ΘΑΛΑΣΣΑ ΚΑΤΑ ΚΤΗΜΑΤΟΛΟΓΙΟ
ΚΑΤΑ ΚΤΗΜΑΤΟΛΟΓΙΟ
ΚΑΡΔΑΜΑΙΝΑ
ΑΓ. ΒΑΡΒΑΡΑ
ΔΗΜΟΣ ΚΑΡΔΑΜΑΙΝΑΣ
ΑΓ. ΒΑΡΒΑΡΑ
ΑΡ. ΣΧΕΔΟΥ 2 / 3
ΣΥΝΤΑΞΗ
ΝΙΚΟΣ ΣΤ. ΧΑΤΖΗΝΙΚΟΛΑΟΥ
ΤΟΠΟΓΡΑΦΟΣ ΜΗΧΑΝΙΚΟΣ Α.Π.Θ.
ΕΛΕΓΧΘΗΚΕ ΩΣ ΠΡΟΣ ΤΗΝ ΑΚΡΙΒΕΙΑ ΤΗΣ ΑΠΟΤΥΠΩΣΗΣ
Ο Μηχανικός της Κτηματικής Υπηρεσίας Ηλιούπολης
ΘΕΩΡΗΘΗΚΕ
781390
781290

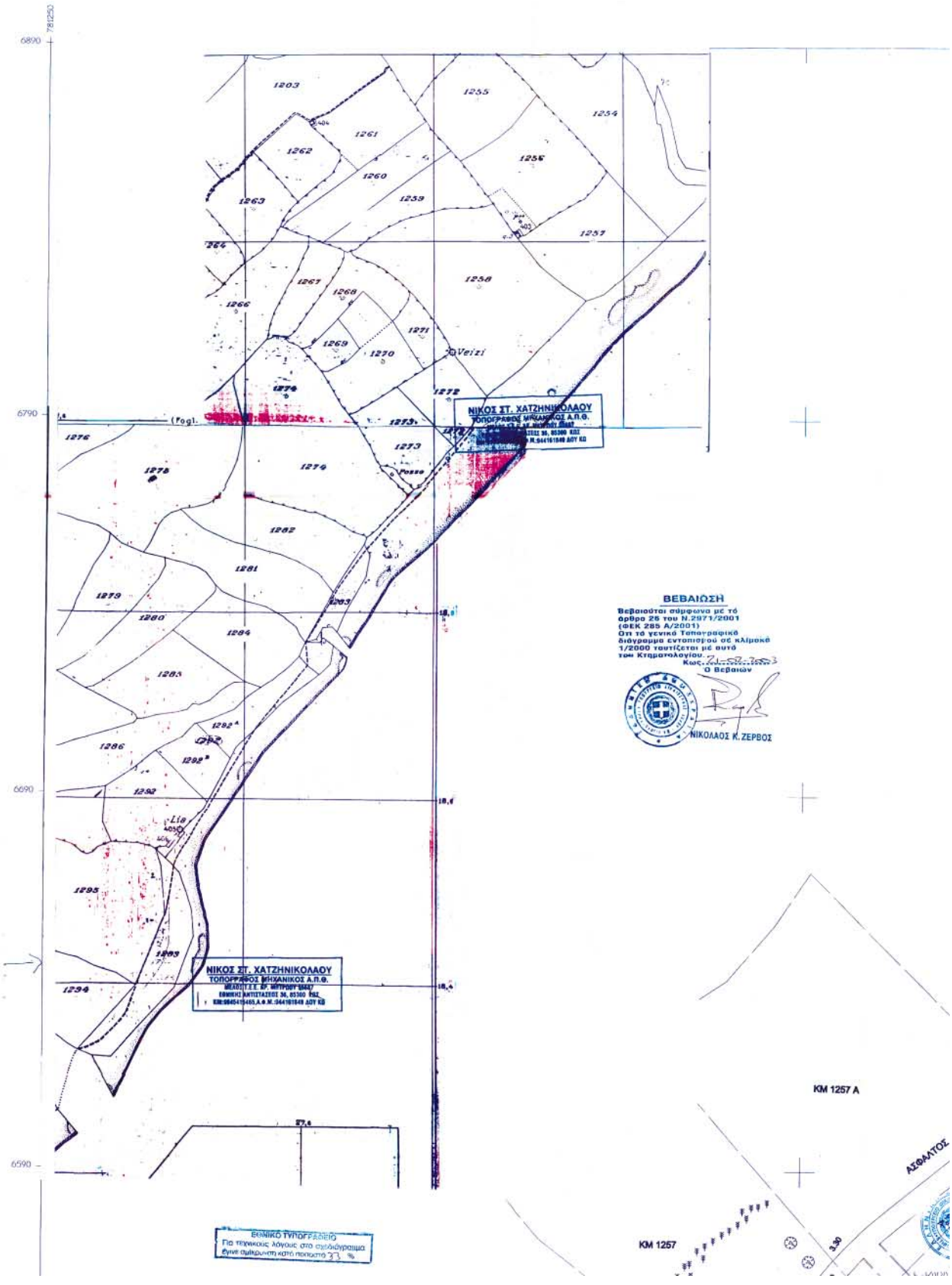
ΒΕΒΑΙΩΣΗ
Βεβαιούται σύμφωνα με τό άρθρο 25 του Ν.2971/2001 (ΦΕΚ 285 Α/2001) Οτι τό γενικό Τοπογραφικό διάγραμμα εντοπισμού σέ κλίμακα 1/2000 ταυτίζεται με αυτό των Κτηματολογίου.
Ο Βεβαιων
ΝΙΚΟΛΑΟΣ Κ. ΖΕΡΒΟΣ
ΝΙΚΟΣ ΣΤ. ΧΑΤΖΗΝΙΚΟΛΑΟΥ
ΤΟΠΟΓΡΑΦΟΣ ΜΗΧΑΝΙΚΟΣ Α.Π.Θ.
ΚΜ 1257 Α
ΚΜ 1257
ΑΣΦΑΛΤΟΣ
ΕΘΝΙΚΟ ΤΥΠΟΓΡΑΦΕΙΟ

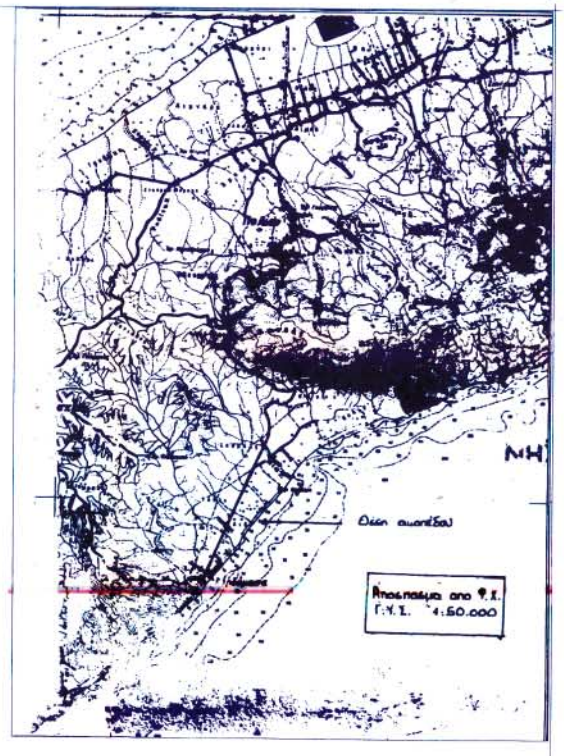

ΣΥΝΤΑΤΑΓΜΕΝΕΣ ΓΡΑΜΜΗΣ ΑΙΓΙΑΛΟΥ

A1,780923.04,4075726.33
A2,780931.80,4075757.95
A3,780958.73,4075815.64
A4,781006.01,4075862.00
A5,781022.06,4075958.84
A6,781033.13,4075982.02
A7,781061.95,4076021.66
A8,781082.17,4076054.90
A9,781122.71,4076103.84
A10,781154.89,4076137.88
A11,781181.47,4076198.42
A12,781194.98,4076225.23
A13,781219.02,4076281.88
A14,781264.34,4076334.02
A15,781308.64,4076377.25
A16,781328.27,4076393.58
A17,781351.13,4076424.94

ΣΥΝΤΕΤΑΓΜΕΝΕΣ ΜΕΓΙΣΤΟΥ ΧΕΙΜΕΡΙΟΥ ΚΥΜΑΤΟΣ

X1,780933.40,4075718.78
X2,780943.10,4075753.78
X3,780968.68,4075808.60
X4,781017.21,4075856.17
X5,781033.62,4075955.21
X6,781043.48,4075975.85
X7,781071.65,4076014.60
X8,781092.02,4076048.00
X9,781133.85,4076098.31
X10,781164.98,4076131.03
X11,781192.34,4076193.31
X12,781205.86,4076220.88
X13,781229.32,4076275.44
X14,781273.18,4076325.76
X15,781314.64,4076366.78
X16,781337.08,4076385.29
X17,781360.15,4076416.94



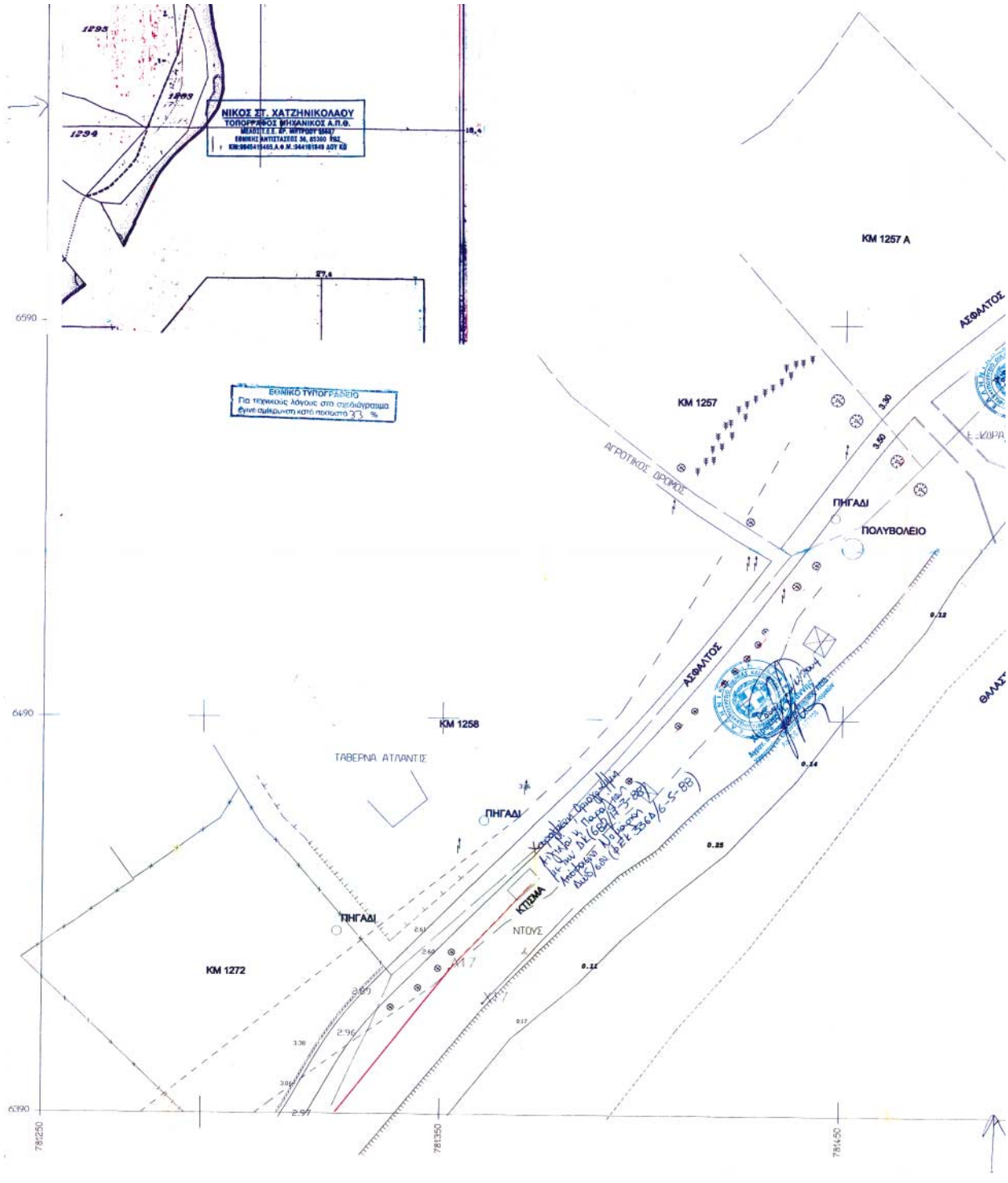
ΝΙΚΟΣ ΣΤ. ΧΑΤΖΗΝΙΚΟΛΑΟΥ
ΤΟΠΟΓΡΑΦΟΣ ΜΗΧΑΝΙΚΟΣ Α.Π.Θ.
ΕΘΝΙΚΟ ΤΥΠΟΓΡΑΦΕΙΟ
ΚΜ 1257 Α
ΚΜ 1257
ΚΜ 1258
ΚΜ 1272
ΑΣΦΑΛΤΟΣ
ΑΓΡΟΤΙΚΟΣ ΔΡΟΜΟΣ
ΠΗΓΑΔΙ
ΠΟΛΥΒΟΛΕΙΟ
ΤΑΒΕΡΝΑ ΑΤΛΑΝΤΙΣ
ΚΤΙΣΜΑ
ΝΤΟΥΣ
6590
6490
6390
781250
781350
781450

ΚΜ 1254

ΑΣΦΑΛΤΟΣ

0.20

ΑΠΟ ΛΑΕΛΙΚΥΩΗ ΣΚΑΦΩΝ

ΖΑ ΚΑΤΑ ΚΤΗΜΑΤΟΛΟΓΙΟ

A2,780931.80,4075757.95
A3,780958.73,4075815.64
A4,781006.01,4075862.00
A5,781022.06,4075858.84
A6,781033.13,4075982.02
A7,781061.95,4076021.66
A8,781082.17,4076054.90
A9,781122.71,4076103.84
A10,781154.89,4076137.88
A11,781181.47,4076198.42
A12,781194.98,4076225.23
A13,781219.02,4076281.88
A14,781264.34,4076334.02
A15,781308.64,4076377.25
A16,781328.27,4076393.58
A17,781351.13,4076424.94

ΣΥΝΤΕΤΑΓΜΕΝΕΣ ΜΕΓΙΣΤΟΥ ΧΕΙΜΕΡΙΟΥ ΚΥΜΑΤΟΣ

X1,780933.40,4075718.78
X2,780943.10,4075753.78
X3,780968.68,4075808.60
X4,781017.21,4075856.17
X5,781033.62,4075955.21
X6,781043.48,4075975.85
X7,781071.65,4076014.60
X8,781092.02,4076048.00
X9,781133.85,4076098.31
X10,781164.98,4076131.03
X11,781192.34,4076193.31
X12,781205.86,4076220.88
X13,781229.32,4076275.44
X14,781273.18,4076325.76
X15,781314.64,4076366.78
X16,781337.08,4076385.29
X17,781360.15,4076416.94

ΣΤΟΙΧΕΙΑ ΤΟΠΟΓΡΑΦΙΚΟΥ ΔΙΑΓΡΑΜΜΑΤΟΣ

ΚΛΙΜΑΚΑ 1/1000 ΙΣΟΔΙΑΣΤΑΣΗ ΙΣΟΥΨΩΝ ΚΑΜΠΥΛΩΝ 0.50 μ.

Εξαρτηση από Κρατικό Δίκτυο ΦΧ 1: 50.000 ΚΟΣ - ΦΟ = 0, ΛΟ = 24 (ΚΕΝΤΡΙΚΟΣ ΜΕΣΗΜΒΡΙΝΟΣ)

Χρησιμοποιήθεντα τριγωνομετρικά

ΤΡΙΓΩΝΟΜΕΤΡΙΚΟ	X	Ψ	H
5 ΑΓ. ΒΑΡΒΑΡΑ	781156.23	4076858.57	10.94
7 ΚΑΣΤΡΟ	778659.64	4077653.40	156.50
13 ΧΡΙΣΤΟΣ	785862.88	4080973.21	841.20

ΘΕΩΡΗΣΗ ΣΧΕΔΙΟΥ

Εχινε ο ελεγχος χιά την αρθοτητα της αποτυπωσης και ειδικοτερα της προς της θαλασσας πλευρας, της κοινοχρηστου εκτασεως του δημοσιου στην οποια υπαρχουν σταθερα ορόσημα, σε συσχετιση με το κτηματολογικό διάγραμμα

ΥΠΟΜΝΗΜΑ ΕΠΙΤΡΟΠΗΣ

1. Το παρών τοπογραφικό διάγραμμα συναδευει την απο .19/11 εκθεση της επιτροπής καθορισμού αρίων σιχιαλού (ΝΔ. 2971/01)
2. Κορυφές μεχιστους χεψεριου κύματος :X1X2....X17
3. Επειδή η περιοχή του σιχιαλού βρίσκεται εκτός οικισμού, η οριοχραμμή του σιχιαλού καράσσεται σε απόσταση 12μ. από το μέχιστο χεψέριο κύμα με κορυφές τις A1,A2,....A17 σύμφωνα με τα αρθρο 3 ΚΔ 132/1929.
4. Επειδή ο σιχιαλός τέμνει τις παρακτιες ιδιοκτησιες δεν ορίζεται παραλια

Ο ΠΡΟΕΔΡΟΣ

ΤΑ ΜΕΛΗ :

1. ΚΑΤΣ ΣΙΜΗΤΗΣ ΕΛΕΝΗ Ε.Π. ΝΙΚΟΣ ΜΕ Α' ΒΑΘΜΟ
2. ΑΡΓΥΗΟΥ Δ. Ιωάννης ΠΛΟΥΤΑΡΧΗΣ Α.Σ
3.
4.

ΔΙΩΝ ΑΝΕΣΤΟΠΟΥΛΟΣ ΑΡΧΙΤΕΚΤΩΝ ΜΗΧΑΝΙΚΟΣ

ΝΙΚ. ΠΑΠΑΒΟΥΚΑΣ

Νομαρχία : ΔΩΔΕΚΑΝΗΣΟΥ
Επαρχία : ΚΩ
Δήμος : ΗΡΑΚΛΕΙΔΩΝ
Περιοχή : ΑΓ. ΒΑΡΒΑΡΑ ΚΑΡΔΑΜΑΙΝΑΣ
Κτηματολογική περιοχή : 1293Β ΓΑΙΩΝ ΚΑΡΔΑΜΑΙΝΑΣ
Ενδιαφερόμενοι : ΤΕΒΟΣ ΙΩΑΝΝΗΣ
Αρμόδια Οικονομική Εφορία : ΔΗΦΟΣΕΩΝ ΚΤΗΜΑΤΩΝ ΡΟΔΟΥ

ΘΕΜΑ

ΚΑΘΟΡΙΣΜΟΣ ΓΡΑΜΜΗΣ ΑΙΓΙΑΛΟΥ

ΕΛΕΓΧΘΗΚΕ

Ελέγχθηκε ως προς την ακρίβεια της αποτύπωσης

Ρόδος 11-06-2007

Ο Μηχανικός της Κτηματικής Υπηρεσίας Δωδεκανήσου

Χειρόγραφο Ιωάννης

ΘΕΣΗ : ΔΗΜΟΣ ΗΡΑΚΛΕΙΔΩΝ , ΚΑΡΔΑΜΑΙΝΑ ΑΓΙΟΣ ΒΑΡΒΑΡΑ

ΚΛΙΜΑΚΑ 1 : 500

ΗΜΕΡΙΑ

ΑΡ. ΣΧΕΔΙΟΥ 3 / 3

ΣΥΝΤΑΞΗ

ΝΙΚΟΣ ΣΤ. ΧΑΤΖΗΝΙΚΟΛΑΟΥ
ΤΟΠΟΓΡΑΦΟΣ ΜΗΧΑΝΙΚΟΣ Α.Π.Θ.
ΜΕΛΟΣ Τ.Ε.Ε. ΑΡ. ΜΗΤΡΩΟΥ [illegible]
ΔΙΕΥΘΥΝΣΗ ΑΝΤΙΣΤΑΣΕΩΣ 36, 85300 ΚΩΣ
ΤΗΛ:0242415480,Α.Φ.Μ.:044101049 ΔΟΥ ΚΩ

781550

781600

4076

ΕΘΝΙΚΟ ΤΥΠΟΓΡΑΦΕΙΟ

ΕΦΗΜΕΡΙΔΑ ΤΗΣ ΚΥΒΕΡΝΗΣΕΩΣ

ΚΑΠΟΔΙΣΤΡΙΟΥ 34 * ΑΘΗΝΑ 104 32 * FAX 210 52 21 004
ΗΛΕΚΤΡΟΝΙΚΗ ΔΙΕΥΘΥΝΣΗ: http: www.et.gr – e-mail: webmaster @ et.gr

Πληροφορίες Α.Ε. - Ε.Π.Ε. και λοιπών Φ.Ε.Κ.: 210 527 9000
Φωτοαντίγραφα παλαιών ΦΕΚ - ΒΙΒΛΙΟΘΗΚΗ - ΜΑΡΝΗ 8 - Τηλ. (210)8220885 - 8222924
Δωρεάν διάθεση τεύχους Προκηρύξεων ΑΣΕΠ αποκλειστικά από Μάρνη 8 & Περιφερειακά Γραφεία

ΠΕΡΙΦΕΡΕΙΑΚΑ ΓΡΑΦΕΙΑ ΠΩΛΗΣΗΣ Φ.Ε.Κ.

ΘΕΣΣΑΛΟΝΙΚΗ - Βασ. Όλγας 227	**(2310) 423 956**	**ΛΑΡΙΣΑ** - Διοικητήριο	**(2410) 597449**
ΠΕΙΡΑΙΑΣ - Ευριπίδου 63	**(210) 413 5228**	**ΚΕΡΚΥΡΑ** - Σαμαρά 13	**(26610) 89 122**
ΠΑΤΡΑ - Κορίνθου 327	**(2610) 638 109**		**(26610) 89 105**
	(2610) 638 110	**ΗΡΑΚΛΕΙΟ** - Πεδιάδος 2	**(2810) 300 781**
ΙΩΑΝΝΙΝΑ - Διοικητήριο	**(26510) 87215**	**ΛΕΣΒΟΣ** - Πλ.Κωνσταντινουπόλεως 1	**(22510) 46 654**
ΚΟΜΟΤΗΝΗ - Δημοκρατίας 1	**(25310) 22 858**		**(22510) 47 533**

ΤΙΜΗ ΠΩΛΗΣΗΣ ΦΥΛΛΩΝ ΕΦΗΜΕΡΙΔΟΣ ΤΗΣ ΚΥΒΕΡΝΗΣΕΩΣ

Σε έντυπη μορφή:
- Για τα ΦΕΚ από 1 μέχρι 16 σελίδες σε 1 euro, προσαυξανόμενη κατά 0,20 euro για κάθε επιπλέον οκτασέλιδο ή μέρος αυτού.
- Για τα φωτοαντίγραφα ΦΕΚ σε 0,15 euro ανά σελίδα.

Σε μορφή CD:

Τεύχος	Περίοδος	EURO	Τεύχος	Περίοδος	EURO
Α΄	Ετήσιο	150	Αναπτυξιακών Πράξεων	Ετήσιο	50
Α	3μηνιαίο	40	Ν.Π.Δ.Δ.	Ετήσιο	50
Α΄	Μηνιαίο	15	Παράρτημα	Ετήσιο	50
Β’	Ετήσιο	300	Εμπορικής και Βιομηχανικής Ιδιοκτησίας	Ετήσιο	100
Β΄	3μηνιαίο	80	Ανωτάτου Ειδικού Δικαστηρίου	Ετήσιο	5
Β΄	Μηνιαίο	30	Διακηρύξεων Δημοσίων Συμβάσεων	Ετήσιο	200
Γ	Ετήσιο	50	Διακηρύξεων Δημοσίων Συμβάσεων	Εβδομαδιαίο	5
Δ΄	Ετήσιο	220	Α.Ε. & Ε.Π.Ε	Μηνιαίο	100
Δ΄	3μηνιαίο	60			

- Η τιμή πώλησης μεμονωμένων Φ.Ε.Κ ειδικού ενδιαφέροντος σε μορφή cd-rom και μέχρι 100 σελίδες σε 5 euro προσαυξανόμενη κατά 1 euro ανά 50 σελίδες.
- Η τιμή πώλησης σε μορφή cd-rom δημοσιευμάτων μιας εταιρείας στο τεύχος Α.Ε. και Ε.Π.Ε. σε 5 euro ανά έτος.

ΠΑΡΑΓΓΕΛΙΑ ΚΑΙ ΑΠΟΣΤΟΛΗ Φ.Ε.Κ. : τηλεφωνικά : 210 - 4071010, fax : 210 - 4071010 internet : http://www.et.gr.

ΕΤΗΣΙΕΣ ΣΥΝΔΡΟΜΕΣ Φ.Ε.Κ.

	Σε έντυπη μορφή	Από το Internet
Α΄ (Νόμοι, Π.Δ., Συμβάσεις κτλ.)	225 €	190 €
Β΄ (Υπουργικές αποφάσεις κτλ.)	320 €	225 €
Γ΄ (Διορισμοί, απολύσεις κτλ. Δημ. Υπαλλήλων)	65 €	ΔΩΡΕΑΝ
Δ΄ (Απαλλοτριώσεις, πολεοδομία κτλ.)	320 €	160 €
Αναπτυξιακών Πράξεων και Συμβάσεων (Τ.Α.Π.Σ.)	160 €	95 €
Ν.Π.Δ.Δ. (Διορισμοί κτλ. προσωπικού Ν.Π.Δ.Δ.)	65 €	ΔΩΡΕΑΝ
Παράρτημα (Προκηρύξεις θέσεων ΔΕΠ κτλ.)	33 €	ΔΩΡΕΑΝ
Δελτίο Εμπορικής και Βιομ/κής Ιδιοκτησίας (Δ.Ε.Β.Ι.)	65 €	33 €
Ανωτάτου Ειδικού Δικαστηρίου (Α.Ε.Δ.)	10 €	ΔΩΡΕΑΝ
Ανωνύμων Εταιρειών & Ε.Π.Ε.	2.250 €	645 €
Διακηρύξεων Δημοσίων Συμβάσεων (Δ.Δ.Σ.)	225 €	95 €
Πρώτο (Α΄), Δεύτερο (Β΄) και Τέταρτο (Δ΄)	–	450 €

- Το τεύχος του ΑΣΕΠ (έντυπη μορφή) θα αποστέλλεται σε συνδρομητές με την επιβάρυνση των 70 euro, ποσό το οποίο αφορά ταχυδρομικά έξοδα.
- Για την παροχή δικαιώματος ηλεκτρονικής πρόσβασης σε Φ.Ε.Κ. προηγουμένων ετών και συγκεκριμένα στα τεύχη Α΄, Β΄, Δ΄, Αναπτυξιακών Πράξεων & Συμβάσεων, Δελτίο Εμπορικής και Βιομηχανικής Ιδιοκτησίας και Διακηρύξεων Δημοσίων Συμβάσεων, η τιμή προσαυξάνεται πέραν του ποσού της ετήσιας συνδρομής έτους 2005, κατά 25 euro ανά έτος παλαιότητας και ανά τεύχος, για δε το τεύχος Α.Ε. & Ε.Π.Ε., κατά 30 euro.

* Οι συνδρομές του εσωτερικού προπληρώνονται στις ΔΟΥ (το ποσό συνδρομής καταβάλλεται στον κωδικό αριθμό εσόδων ΚΑΕ 2531 και το ποσό υπέρ ΤΑΠΕΤ (5% του ποσού της συνδρομής) στον κωδικό αριθμό εσόδων ΚΑΕ 3512).Το πρωτότυπο αποδεικτικό είσπραξης (διπλότυπο) θα πρέπει να αποστέλλεται ή να κατατίθεται στην αρμόδια Υπηρεσία του Εθνικού Τυπογραφείου.
* Η πληρωμή του υπέρ ΤΑΠΕΤ ποσοστού που αντιστοιχεί σε συνδρομές, εισπράττεται και από τις ΔΟΥ.
* Οι συνδρομητές του εξωτερικού έχουν τη δυνατότητα λήψης των δημοσιευμάτων μέσω internet, με την καταβολή των αντίστοιχων ποσών συνδρομής και ΤΑΠΕΤ .
* Οι Νομαρχιακές Αυτοδιοικήσεις, οι Δήμοι, οι Κοινότητες ως και οι επιχειρήσεις αυτών πληρώνουν το μισό χρηματικό ποσό της συνδρομής και ολόκληρο το ποσό υπέρ του ΤΑΠΕΤ.
* Η συνδρομή ισχύει για ένα ημερολογιακό έτος. Δεν εγγράφονται συνδρομητές για μικρότερο χρονικό διάστημα.
* Η εγγραφή ή ανανέωση της συνδρομής πραγματοποιείται το αργότερο μέχρι την 31ην Δεκεμβρίου κάθε έτους.
* Αντίγραφα διπλοτύπων, ταχυδρομικές επιταγές και χρηματικά γραμμάτια δεν γίνονται δεκτά.

Οι υπηρεσίες εξυπηρέτησης των πολιτών λειτουργούν καθημερινά από 08.00΄ έως 13.00΄

ΑΠΟ ΤΟ ΕΘΝΙΚΟ ΤΥΠΟΓΡΑΦΕΙΟ