04003921104005000 8

ΕΦΗΜΕΡΙΣ ΤΗΣ ΚΥΒΕΡΝΗΣΕΩΣ

ΤΗΣ ΕΛΛΗΝΙΚΗΣ ΔΗΜΟΚΡΑΤΙΑΣ

ΤΕΥΧΟΣ ΤΕΤΑΡΤΟ **Αρ. Φύλλου 392**

11 Απριλίου 2005

ΠΕΡΙΕΧΟΜΕΝΑ

ΑΠΟΦΑΣΕΙΣ

Καθορισμός όρων και περιορισμών δόμησης σε αθλητικές εγκαταστάσεις στην εκτός σχεδίου περιοχή «Λέκανι» του δήμου Μαρκόπουλου Μεσογαίας (Ν. Αττικής). 1

Ανάκληση τηςυπ' αριθμ. 2902/1977/14.6.1978 Απόφασης Αναπληρωτή Νομάρχη Ανατ. Αττικής «Περί Κήρυξης αναδασωτέας εκτάσεως» 7,560 στρεμμάτων στη θέση «Γούρνα ή Αετοφωλία» Περιφέρειας Κοινότητας Χαλκουτσίου Νομού Αττικής και Κήρυξη ως αναδασωτέας έκτασης εμβαδού 7,560 στρ. στη θέση «Γούρνα ή Αετοφωλία» Περιφέρειας της Κοινότητας Συκαμίνου του Νομού Αττικής. 2

Άρση αναδάσωσης έκτασης εμβαδού 7 στρ. στην περιοχή Αγριανών Περιφέρειας Δήμου Χερσονήσου (Δημ. Διαμ. Χερσονήσου). 3

Μερική άρση της υπ' αριθ. 3706/13.11.1985 απόφασης αναδάσωσης, για έκταση, εμβαδού 13.441,80 τ.μ. στη θέση «Αλέστωρα - Αμάλιες» Δ.Δ. Πετρωτού, Δήμου Δομοκού, του Νομού Φθ/δας. 4

ΑΠΟΦΑΣΕΙΣ

Αριθ. 12494 (1)

Καθορισμός όρων και περιορισμών δόμησης σε αθλητικές εγκαταστάσεις στην εκτός σχεδίου περιοχή «Λέκανι» του δήμου Μαρκόπουλου Μεσογαίας (Ν. Αττικής).

Ο ΥΦΥΠΟΥΡΓΟΣ ΠΕΡΙΒΑΛΛΟΝΤΟΣ, ΧΩΡΟΤΑΞΙΑΣ ΚΑΙ ΔΗΜΟΣΙΩΝ ΕΡΓΩΝ

Έχοντας υπόψη :

1. Τις διατάξεις των άρθρων 160 (παρ. 1, 2 και 7), 161 (παρ. 1), 162 (παρ. 1) και 174 (παρ. 1) του από 14.7.1999 Π.Δ/τος «Κώδικας Βασικής Πολεοδομικής Νομοθεσίας» (Δ΄ 580).

2. Τις διατάξεις του άρθρου 29Α του Ν. 1558/1985 «Κυβέρνηση και Κυβερνητικά Όργανα» (Α΄ 137), που προστέθηκε με το άρθρο 27 του Ν. 2081/1992 (Α΄ 154) και τροποποιήθηκε με την παρ. 2α του άρθρου 1 του Ν. 2469/1997 (Α΄ 38).

3. Το από 20.2.2003 Π.Δ/γμα «Καθορισμός χρήσεων γης και όρων και περιορισμών δόμησης στην εκτός σχεδίου και εκτός ορίων οικισμού προ του έτους 1923 ευρύτερη περιοχή Μεσογείων (Ν. Αττικής)» (Δ΄ 199).

4. Την υπ' αριθμ. 9573/1846/2000 απόφαση του Υπουργού Περιβάλλοντος, Χωροταξίας και Δημοσίων Έργων «Τροποποίηση Γενικού Πολεοδομικού Σχεδίου (Γ.Π.Σ.) του δήμου Μαρκόπουλου Μεσογαίας (Ν. Αττικής)» (Δ΄ 210).

5. Την υπ' αριθμ. 4881/19.5.2004 απόφαση του Πρωθυπουργού και του Υπουργού Περιβάλλοντος Χωροταξίας και Δημοσίων Έργων «Ανάθεση αρμοδιοτήτων Υπουργού Περιβάλλοντος Χωροταξίας και Δημοσίων Έργων στους Υφυπουργούς Περιβάλλοντος Χωροταξίας και Δημοσίων Έργων» (Β΄ 754).

6. Το υπ' αριθμ. ΤΥ - Δα/Φ.020/οικ. 12407/18.3.2004 έγγραφο της Γενικής Γραμματείας Αθλητισμού.

7. Την υπ' αριθμ. 189/2004 γνωμοδότηση του Κεντρικού Συμβουλίου Χωροταξίας Οικισμού και Περιβάλλοντος.

8. Το γεγονός ότι από τις κανονιστικές διατάξεις αυτής της απόφασης δεν προκαλείται δαπάνη σε βάρος του κρατικού προϋπολογισμού και του προϋπολογισμού του οικείου Ο.Τ.Α., αποφασίζουμε:

1. Στο γήπεδο που βρίσκεται στην εκτός σχεδίου περιοχή «Λέκανι» του δήμου Μαρκόπουλου Μεσογαίας (Ν. Αττικής) και φαίνεται με στοιχεία Α Β Γ Δ Ε Ζ Η Θ Ι Κ Λ Α στο σχετικό πρωτότυπο διάγραμμα σε κλίμακα 1:500, που θεωρήθηκε από τον Προϊστάμενο της Διεύθυνσης Τοπογραφικών Εφαρμογών με την 12494/2005 πράξη του και που αντίτυπο του σε φωτοσμίκρυνση δημοσιεύεται με την παρούσα απόφαση, καθορίζονται όροι και περιορισμοί δόμησης ως εξής:

- Μέγιστο ποσοστό κάλυψης της επιφάνειας του οικοπέδου: πέντε κι εξήντα τοις εκατό (5,60%).
- Μέγιστος συντελεστής δόμησης: 0,106.
- Μέγιστος αριθμός ορόφων: δύο (2).
- Μέγιστο επιτρεπόμενο, ύψος των κτιρίων: επτά και μισό (7,50) μέτρα, το οποίο προσαυξάνεται κατά ένα μέτρο και είκοσι εκατοστά του μέτρου (1,20) σε περίπτωση κατασκευής στέγης.
- Ελάχιστη απόσταση των κτιρίων από τα όρια του γηπέδου: δεκαπέντε (15,00) μέτρα.
- Το κτίριο ανεγείρεται εντός του τμήματος του γηπέδου με στοιχεία Α Β Γ Δ Ε Ε΄ Ζ΄ Κ Λ Α.

2. Η ισχύς της παρούσας απόφασης αρχίζει από τη δημοσίευση της στην Εφημερίδα της Κυβερνήσεως.

Η απόφαση αυτή να δημοσιευθεί στην Εφημερίδα της Κυβερνήσεως.

Αθήνα, 16 Μαρτίου 2005

Ο ΥΦΥΠΟΥΡΓΟΣ

ΣΤΑΥΡΟΣ ΕΛ. ΚΑΛΟΓΙΑΝΝΗΣ


ΤΟΠΟΓΡΑΦΙΚΟ ΔΙΑΓΡΑΜΜΑ
ΑΡΓΟΛΙΚΟΣ ΑΡΟΜΟΣ ΠΛ. 6,00 Μ
ΑΡΓΟΛΙΚΟΣ ΑΡΟΜΟΣ ΠΛ. 6,00 Μ

Αριθ. 22 (2)

Ανάκληση της υπ' αριθμ. 2902/1977/14.6.1978 Απόφασης Αναπληρωτή Νομάρχη Ανατ. Αττικής «Περί Κήρυξης αναδασωτέας εκτάσεως» 7,560 στρεμμάτων στη θέση «Γούρνα ή Αετοφωλία» Περιφέρειας Κοινότητας Χαλκουτσίου Νομού Αττικής και Κήρυξη ως αναδασωτέας έκτασης εμβαδού 7,560 στρ. στη θέση «Γούρνα ή Αετοφωλία» Περιφέρειας της Κοινότητας Συκαμίνου του Νομού Αττικής.

Ο ΓΕΝΙΚΟΣ ΓΡΑΜΜΑΤΕΑΣ ΠΕΡΙΦΕΡΕΙΑΣ ΑΤΤΙΚΗΣ

Έχοντας υπόψη:

1. Τις διατάξεις:

α) Του άρθρου 117 Παρ. 3 του Συντάγματος της Ελλάδος.

β) Του Ν. 3200/1955 «περί διοικητικής αποκεντρώσεως» όπως αυτές τροποποιήθηκαν μεταγενέστερα.

γ) Του Ν. 2503/1997 «Διοίκηση, οργάνωση, στελέχωση της Περιφέρειας κλπ».

δ) Του Ν. 998/1979 «Περί προστασίας των Δασών και των Δασικών εν γένει εκτάσεων της Χώρας και ειδικότερα: '

δα) Του άρθρου 41 παρ. 1.

δβ) Του άρθρου 38 παρ. 1.

ε) Του Ν. 3208/2003 «Περί προστασίας δασικών οικοσυστημάτων κτλ».

2. Τις εξής διαταγές του Υπουργείου Γεωργίας:

α) 160417/1180/9.7.1980.

β) 182447/3049/24.9.1980.

3. Την υπ' αριθμ. 9277/29.12.2004 πρόταση του αρμοδίου Δασαρχείου Καπανδριτίου σχετικά με την ανάκληση της υπ' αριθμ. 2902/1977/14.6.1978 Απόφασης Αναπληρωτή Νομάρχη Ανατ. Αττικής «Περί κήρυξης αναδασωτέας εκτάσεως» και την κήρυξη ως αναδασωτέας της αναφερόμενης στο θέμα έκτασης.

4. Την υπ' αριθμ. 2902/1977/14.6.1978 Απόφαση του Αναπληρωτή Νομάρχη Ανατ. Αττικής (ΦΕΚ αριθ. 429/Δ'/23.8.1978) στην οποία εκ παραδρομής ανεγράφη ότι η με αυτή κηρυχθείσα ως αναδασωτέα έκταση ανήκει στην Περιφέρεια της Κοινότητας Χαλκουτσίου αντί του ορθού ότι ανήκει στην Περιφέρεια της Κοινότητας Συκαμίνου και στο οποίο (Απόφαση) δεν προσαρτήθηκε απόσπασμα χάρτη ΓΥΣ στο οποίο να απεικονίζεται η κηρυχθείσα ως αναδασωτέα έκταση, αποφασίζουμε:

1. Ανακαλούμε την προαναφερόμενη στην παράγραφο 4 της παρούσης υπ' αριθμ. 2902/1977/14.6.1978 Απόφαση του Αναπληρωτή Νομάρχη Ανατ. Αττικής (ΦΕΚ 429/Δ'/23.8.1978) «Περί κήρυξης αναδασωτέας έκτασης» για τους στο σκεπτικό της παρούσας αναφερομένους λόγους.

2. Κηρύσσουμε ως αναδασωτέα διωτική δασική έκταση (δάσος) εμβαδού 7,560 στρ. (επτά στρεμμάτων και πεντακοσίων εξήντα χιλιοστών του στρέμματος) που βρίσκεται στη θέση «Γούρνα ή Αετοφωλία» Περιφέρειας της Κοινότητας Συκαμίνου του Νομού Αττικής, η οποία απεικονίζεται με στοιχεία οριογραμμής «Α,Β,Γ,Δ,Ε,Ζ,Η,Θ, Ι,Κ,Λ,Μ,Ν,Ξ,Ο,Π,Α» στο προσαρτημένο στην παρούσα Απόφασή μας Τοπογραφικό διάγραμμα κλίμακος 1:1.000 και στο απόσπασμα πινακίδος ΓΥΣ αριθ. 6414/6 (ενσωματωμένα), η οποία αποτελεί αναπόσπαστο μέρος αυτής και έχει όρια:

Ανατολικά: Με Δάσος υπό φυσική αναγένηση

Δυτικά: Με Δάσος υπό φυσική αναγένηση

Βόρεια: Με αγροτικές εκτάσεις Χαλκουτσίου, σήμερα

Νότια: Με Ελαιώνα (Συκαμίνου)

Σκοποί της κήρυξης της ανωτέρω έκτασης ως αναδασωτέας είναι, η διατήρηση του δασικού χαρακτήρα αυτής, ο αποκλεισμός διάθεσής της για άλλη χρήση και η αποκατάσταση της καταστραφείσης από το δεύτερο δεκαπενθήμερο του μηνός Αυγούστου του έτους 1976 μέχρι και σήμερα, από εκχέρσωση δασικής βλάστησης αποτελούμενης από αείφυλλα πλατύφυλλα.

Η εν λόγω έκταση ήταν τμήμα ευρύτερου δάσους με βαθμό συγκόμωσης 0,6 η οποία κάηκε μαζί με ευρύτερη περιοχή πιθανόν το έτος 1971. Το δε έτος 1976 που έγινε η εκχέρσωση η έκταση ευρίσκετο υπό φυσική αναγένηση.

Η απόφαση αυτή να δημοσιευθεί στην Εφημερίδα της Κυβερνήσεως.

Αγία Παρασκευή, 9 Μαρτίου 2005

Ο Γενικός Γραμματέας Περιφέρειας
ΧΑΡΑΛΑΜΠΟΣ ΜΑΝΙΑΤΗΣ

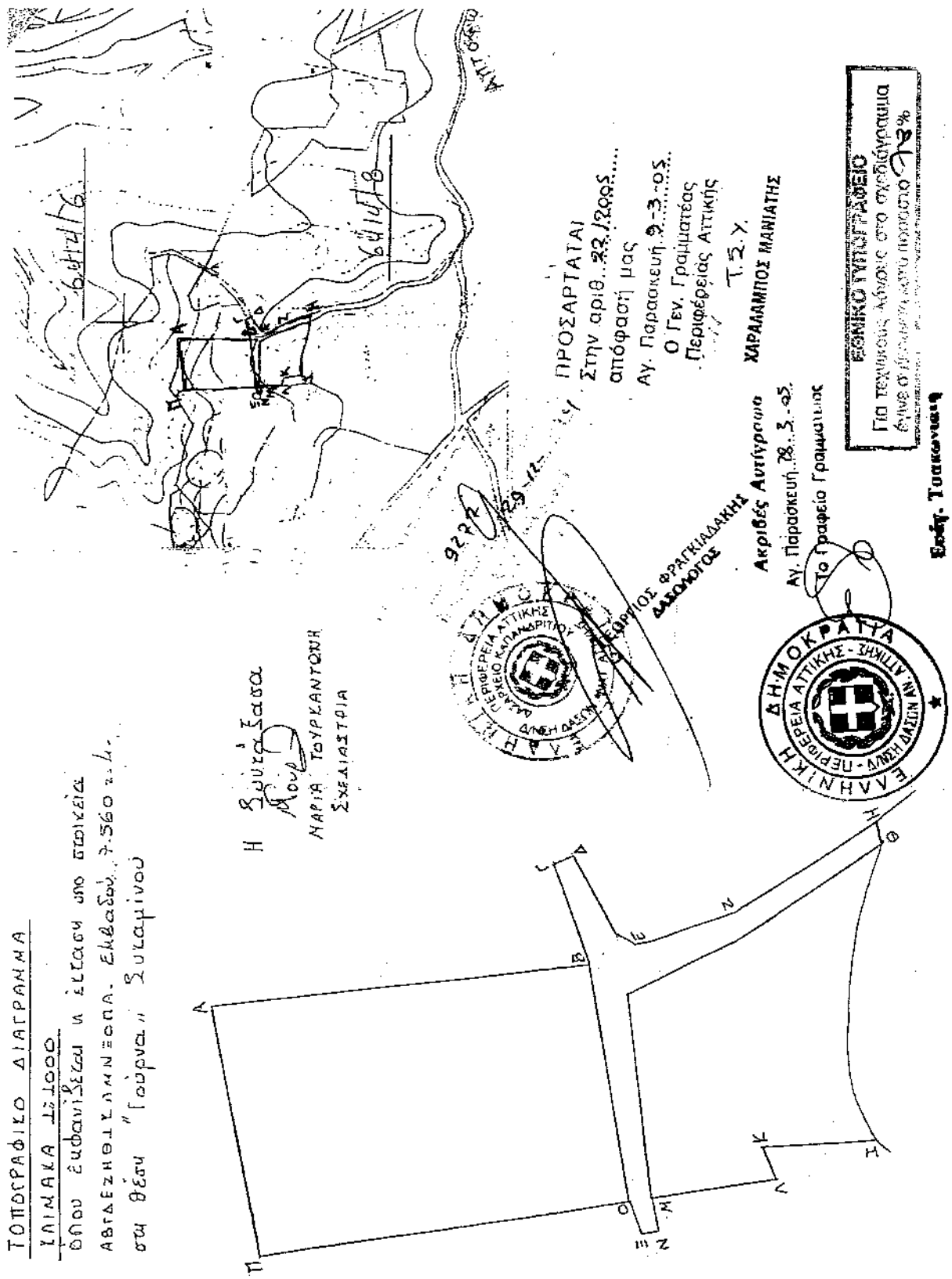
ΤΟΠΟΓΡΑΦΙΚΟ ΔΙΑΓΡΑΜΜΑ
ΣΠΙΝΑΚΑ 1:1000
ΟΠΟΥ ΕΜΦΑΝΙΖΕΤΑΙ Η ΕΚΤΑΣΗ ΑΠΟ ΠΩΛΗΣΕΙΑ
ΑΒΓΔΕΖΗΘΙΚΛΜΝΞΟΠΑ. ΕΜΒΑΔΟΥ 3.560 τ.μ.
ΣΤΗ ΘΕΣΗ "ΓΟΥΡΝΑ" ΣΥΚΑΜΙΝΟΥ
Η ΜΑΡΙΑ ΤΟΥΡΚΑΝΤΩΝΗ
ΣΧΕΔΙΑΣΤΗΣ
ΠΡΟΣΑΡΤΑΤΑΙ
Στην αριθ. 22/2005
απόφασή μας
Αγ. Παρασκευή 9-3-05
Ο Γεν. Γραμματέας
Περιφέρειας Αττικής
Τ.Σ.Χ.
ΧΑΡΑΛΑΜΠΟΣ ΜΑΝΙΑΤΗΣ
Ακριβές Αντίγραφο
Αγ. Παρασκευή 28-3-05
Το Γραφείο Γραμματέως
ΔΗΜΟΚΡΑΤΙΑ
ΕΛΛΗΝΙΚΗ ΔΗΜΟΚΡΑΤΙΑ
ΠΕΡΙΦΕΡΕΙΑ ΑΤΤΙΚΗΣ - ΝΟΜΟΣ ΑΤΤΙΚΗΣ - ΔΗΜΗ ΔΑΦΝΗΣ
ΕΘΝΙΚΟ ΤΥΠΟΓΡΑΦΕΙΟ
Εκδ. Τοπικ. Τύπου

Αριθ. 1171 (3)

Άρση αναδάσωσης έκτασης εμβαδού 7 στρ. στην περιοχή Αγριανών Περιφέρειας Δήμου Χερσονήσου (Δημ. Διαμ. Χερσονήσου).

Ο ΓΕΝΙΚΟΣ ΓΡΑΜΜΑΤΕΑΣ ΠΕΡΙΦΕΡΕΙΑΣ ΚΡΗΤΗΣ

Έχοντας υπόψη:

1) Τις διατάξεις του Ν. 3200/1955 περί Διοικητικής Αποκεντρώσεως, όπως τροποποιήθηκε και συμπληρώθηκε μεταγενέστερα.

2) Το Ν. 2503/1997 «Διοίκηση, Οργάνωση, στελέχωση της περιφέρειας, ρύθμιση θεμάτων για την Τοπική Αυτοδιοίκηση και άλλες διατάξεις» (ΦΕΚ 107/τ.Α'/30.5.1997).

3) Τις διατάξεις των άρθρων 41 και 44 Ν. 998/1979 «Περί προστασίας των δασών και των δασικών εν γένει εκτάσεων της χώρας» (ΦΕΚ 289/τ.Α'/1979), όπως συμπληρώθηκαν με τις παρ. 8 και 9 του άρθρου 1 Ν. 3208/2003 «Προστασία των δασικών οικοσυστημάτων, κατάρτιση δασολογίου, ρύθμιση εμπραγμάτων δικαιωμάτων επί δασών και δασικών εν γένει εκτάσεων και άλλες διατάξεις» ΦΕΚ 303/τ.Α'/24.12.2003, καθώς και το υπ' αριθμ. 108111/2363/3.8.2004 έγγραφο του Τμήματος Νομικών Υποθέσεων του Υπουργείου Αγροτικής Ανάπτυξης και Τροφίμων σύμφωνα με το οποίο προβλέπεται η άρση της αναδάσωσης με μόνη διαπίστωση της επανάκτησης της δασικής μορφής της έκτασης η οποία πλέον διαχειρίζεται και προστατεύεται ως δάσος ή δασική έκταση.

4) Τις υπ' αριθμ. 159140/1077/12.3.1980, 1099/26.10.2004 εγκυκλίους του Υπουργού Γεωργίας καθώς και του Υπουργού Αγροτικής Ανάπτυξης και Τροφίμων, σχετικά με την εφαρμογή των Νόμων 998/1979 και 3208/2003 αντίστοιχα.

5) Την υπ' αριθμ. 86004/1637/4.6.1987 απόφαση Υφυπουργού Γεωργίας με την οποία έγινε αποδεκτή η αριθ. 417/1987 γνωμοδότηση της Συνέλευσης των Προϊσταμένων των Νομικών Δ/νσεων σχετικά με την άρση κήρυξης εκτάσεων ως αναδασωτέων.

6) Τις υπ' αριθμ. 160417/1180/8.7.1980, 182447/3049/24.9.1980 εγκυκλίους του Υπουργείου Γεωργίας με τις οποίες παρέχονται οδηγίες για τις αναδασωτέες εκτάσεις.

7) Τα υπ' αριθμ. 6013/28.1.2004, 43/27.7.2004 έγγραφα του Υπουργείου Εσωτερικών Δημόσιας Διοίκησης και Αποκέντρωσης, και Γενικής Γραμματείας Κυβέρνησης αντίστοιχα σχετικά με την αποστολή δημοσιευμάτων στην Εφημερίδα της Κυβερνήσεως και τις προϋποθέσεις που πρέπει να πληρούν για να δοθεί άδεια δημοσίευσής τους.

8) Τα υπ' αριθμ. 83652/1382/10.6.1987, 101542/12985/16.10.1989 έγγραφα του τμήματος Νομικών Υποθέσεων του Υπουργείου Γεωργίας σύμφωνα με τα οποία στις περιπτώσεις ακύρωσης μιας διοικητικής πράξης λόγω ελαττώματος στην αιτιολογία, η διοίκηση μπορεί να εκδώσει νέα πράξη (με το ίδιο περιεχόμενο που είχε και η ακυρωθείσα), με την προσήκουσα αιτιολογία (ΣτΕ 1340/1972, 2046/1975).

9) Την υπ' αριθμ. 353/8.5.2001 εγκύκλιο της Γενικής Γραμματείας του Υπουργικού Συμβουλίου σχετικά με την σύνταξη διοικητικών πράξεων που δημοσιεύονται στο Β' και Δ' τεύχος της Εφημερίδας της Κυβερνήσεως.

10) Την υπ' αριθμ. 183/20.1.1993 απόφαση Νομάρχη Ηρακλείου με την οποία κηρύχθηκε αναδασωτέα έκταση δασικού χαρακτήρα (παρ. 2 άρθρου 3 Ν. 998/1979) εμβαδού 71 στρ. στην περιοχή Αγριάνων Περιφέρειας Δήμου Χερσονήσου (Δημ. Διαμερίσματος Χερσονήσου), προκειμένου να διατηρηθεί ο δασικός χαρακτήρας της έκτασης, και να αποκατασταθεί με φυσική αναγέννηση η δασική βλάστηση που καταστράφηκε από πυρκαγιά.

11) Την υπ' αριθμ. 4822/29.8.2003 απόφασή μας (ΦΕΚ 862/τ.Δ/2002) με την οποία έγινε άρση της αναδάσωσης τμήματος της παραπάνω έκτασης εμβαδού 64 στρ. που χαρακτηρίσθηκε γεωργική με τις υπ' αριθμ. 23/1999, 64/1999 τελεσίδικες αποφάσεις της πρωτοβαθμίου Επιτροπής Επιλύσεων Δασικών Αμφισβητήσεων του Νομού μας, καθώς και την υπ'αριθμ. 42/2001 απόφαση της Δευτεροβαθμίου με έδρα το εφετείο Κρήτης (επικύρωση της υπ' αριθμ. 36/2000 Α/θμίου).

Επομένως η υπ' αριθμ. 183/20.1.1993 απόφαση Νομάρχη Ηρακλείου εκδόθηκε όσον αφορά το τμήμα αυτό από πλάνη περί τα πραγματικά στοιχεία της έκτασης και κατά παράβαση ουσιαστικής διάταξης Νόμου.

12) Την υπ' αριθμ. 1038/8.3.2005 εισήγηση της Δ/νσης Δασών Ηρακλείου, με την οποία προτείνεται η άρση της αναδάσωσης και της υπόλοιπου εκτάσεως η οποία κηρύχθηκε αναδασωτέα με την παραπάνω απόφαση εμβαδού 7 στρ. στην περιοχή Αγριανών Περιφέρειας Δήμου Χερσονήσου (Δημοτ. Διαμερ. Χερσονήσου) γιατί η βλάστηση της παραπάνω εκτάσεως έχει αποκατασταθεί πλήρως στο σύνολό της με φυσική αναγέννηση και η υφισταμένη βλάστηση μπορεί να αναπτυχθεί στις συγκεκριμένες κλιματολογικές συνθήκες, αποφασίζουμε:

Αίρουμε την αναδάσωση και της υπολοίπου έκτασης που βρίσκεται στην περιοχή Αγριάνων Περιφέρειας Δήμου Χερσονήσου (Δημοτ. Διαμερ. Χερσονήσου), εμβαδού επτά(7) στρ. η οποία κηρύχθηκε αναδασωτέα με την υπ' αριθμ. 183/20.1.1993 απόφαση Νομάρχη Ηρακλείου, λόγω πυρκαγιάς που έγινε το έτος 1982 και φαίνεται στο συνημμένο στην παραπάνω απόφαση τοπογραφικό διάγραμμα του Τεχνολόγου Δασοπονίας Δημ. Ματάμη, γιατί η δασική βλάστηση της έκτασης έχει αποκατασταθεί πλήρως στο σύνολό της με φυσική αναγέννηση η δε υφισταμένη βλάστηση μπορεί να αναπτυχθεί στις συγκεκριμένες κλιματολογικές συνθήκες.

Η απόφαση αυτή να δημοσιευθεί στην Εφημερίδα της Κυβερνήσεως (άρθρο 41 Ν. 998/1979).

Με την παρούσα απόφαση δεν προκαλείται δαπάνη εις βάρος του Δημοσίου.

Η απόφαση αυτή να δημοσιευθεί στην Εφημερίδα της Κυβερνήσεως.

Ηράκλειο, 15 Μαρτίου 2005

Ο Γενικός Γραμματέας Περιφέρειας
ΣΕΡΑΦΕΙΜ ΤΣΟΚΑΣ

Αριθ. 902 (4)

Μερική άρση της υπ' αριθ. 3706/13.11.1985 απόφασης αναδάσωσης, για έκταση, εμβαδού 13.441,80 τ.μ. στη θέση «Αλέστωρα - Αμάλιες» Δ.Δ. Πετρωτού, Δήμου Δομοκού, του Νομού Φθ/δας.

Ο ΓΕΝΙΚΟΣ ΓΡΑΜΜΑΤΕΑΣ
ΠΕΡΙΦΕΡΕΙΑΣ ΣΤΕΡΕΑΣ ΕΛΛΑΔΑΣ

Έχοντας υπόψη:

1. Τις διατάξεις των άρθρων 24 παρ.1 και 117 παρ.3 του Συντάγματος.

2. Τις διατάξεις του Ν. 2503/1997 «Διοίκηση - Οργάνωση - Στελέχωση της Περιφέρειας κ.λ.π.».

3. Τις διατάξεις του άρθρου 44 του Ν. 998/1979 «Περί προστασίας των δασών και των δασικών εν γένει εκτάσεων της χώρας».

4. Τις διαταγές του Υπουργείου Γεωργίας:

α) 160417/1180/8.7.1980

β) 182447/3049/24.9.1980.

5. Την υπ' αριθμ. 3706/13.11.1985 (Φ.Ε.Κ. 800/Δ/31.12.1985) απόφαση του Νομάρχη Φθ/δας, με την οποία κηρύχθηκε αναδασωτέα δημόσια δασική έκταση εμβαδού 145,00 στρ. στη θέση «Αλέστωρα- Αμάλιες» Δ.Δ. Πετρωτού, του Δήμου Δομοκού του Ν. Φθ/δας, με σκοπό την επαναδημιουργία της δασικής βλάστησης που καταστράφηκε από πυρκαγιά, με φυσική αναγέννηση.

6. Την υπ' αριθμ. 1243/1.3.2005 απόφαση του Δασαρχείου Λαμίας με την οποία ανακαλείται μερικώς η υπ' αριθμ. 7617/12.11.1985 εισήγησή του, βάσει της οποίας εκδόθηκε η υπ' αριθμ. 3706/13.11.1985 απόφαση του Νομάρχη Φθ/δας, για την έκταση εμβαδού 13.441,80 τ.μ., η οποία εμπεριέχεται στην ανωτέρω απόφαση, διότι σύμφωνα με την από 18.1.2005 εισήγηση και έκθεση φωτοερμηνίας της Δασολόγου Αθανασίας Μπαλκούρα, η εν λόγω έκταση κατόπιν διαχρονικής μελέτης (Α/Φ 1945 & 1982) ήταν πάντοτε έκταση μη δασικού χαρακτήρα της παρ. 6ª του άρθρου 3 του Ν. 998/1979.

7. Την υπ' αριθμ. 1243/1.3.2005 πρόταση του Δασαρχείου Λαμίας για μερική άρση της υπ' αριθμ. 3706/13.11.1985 απόφασης αναδασωτέας και για έκταση εμβαδού 13.441,80 τ.μ.

8. Την υπ' αριθμ. 764/8.3.2005 αναφορά και σύμφωνη γνώμη της Δ/νσης Δασών Ν. Φθ/δας, αποφασίζουμε:

Αίρουμε μερικώς την υπ' αριθμ. 3706/13.11.1985 απόφαση του Νομάρχη Φθ/δας, με την οποία κηρύχθηκε αναδασωτέα έκταση, εμβαδού 145,00 στρ., λόγω πυρκαγιάς στη θέση «Αλέστωρα - Αμάλιες» περιφέρειας Δ.Δ. Πετρωτού, Δήμου Δομοκού, για έκταση εμβαδού 13.441,80 τ.μ. όπως αυτή προσδιορίζεται με τα στοιχεία: Α-Β-Γ-.....Θ-Ι-Α στο συνημμένο διάγραμμα, το οποίο αποτελεί αναπόσπαστο μέρος της αποφάσεως αυτής και έχει όρια:

Ανατολικά: Με δημόσια δασική έκταση κηρυγμένη αναδασωτέα με την υπ' αριθμ. 3706/13.11.1985 απόφαση.

Δυτικά: Με δημόσια δασική έκταση κηρυγμένη αναδασωτέα με την υπ' αριθμ. 3706/13.11.1965 απόφαση.

Βόρεια: Με δημόσια δασική έκταση κηρυγμένη αναδασωτέα με την υπ' αριθμ. 3706/13.11.1985 απόφαση.

Νότια: Με δημόσια δασική έκταση κηρυγμένη αναδασωτέα με την υπ' αριθμ. 3706/13.11.1985 απόφαση.

Η άρση της αναδάσωσης γίνεται για τους λόγους που αναφέρονται και αναπτύσσονται στο σκεπτικό της παρούσας.

Κατά τα λοιπά ισχύει η υπ' αριθμ. 3706/13.11.1985 απόφαση του Νομάρχη Φθ/δας.

Η απόφαση αυτή ισχύει από της δημοσιεύσεώς της στην Εφημερίδα της Κυβερνήσεως (άρθρο 41 παρ.1 του Ν. 997/1979).

Επιτρέπεται υποβολή κατ' αυτής αίτησης ακύρωσης στο Σ.τ.Ε. μέσα σε προθεσμία εξήντα (60) ημερών, που αρχίζει από την επομένη της δημοσίευσής της (άρθρο 46 Π.Δ. 18/1989).

Από τις διατάξεις της απόφασης αυτής δεν προκαλείται δαπάνη σε βάρος του Κρατικού Προϋπολογισμού.

Η απόφαση αυτή να δημοσιευθεί στην Εφημερίδα της Κυβερνήσεως.

Λαμία, 22 Μαρτίου 2005

Ο Γενικός Γραμματέας Περιφέρειας
ΚΩΝΣΤΑΝΤΙΝΟΣ ΕΞΑΡΧΟΣ

ΤΟΠΟΓΡΑΦΙΚΟ ΔΙΑΓΡΑΜΜΑ

Δημόσιας δασικής έκτασης στη θέση: ΑΛΕΣΤΟΒΑ - ΑΜΑΛΙΕΣ Δ.Δ. ΠΕΤΡΟΣΤΟΥ Δήμου Δομβραίνας που υπήχθησε με την αριθμ. 3706/13-11-85 (ΦΕΚ. 800/1985 τεύχος Δ) απόφαση της Δ/νσης Δασών Ν. Φθ/δας και της οποίας προτείνεται η μερική άρση της ανασύστασης για Εμβαδόν έκτασης με στοιχεία Α-Β-Γ-Δ-Ε-Ζ-Η-Θ-Α = 13441,80 τ.μ

Δ.Δ. εκτός υπηρεσίας

ΚΛ. 1:1000

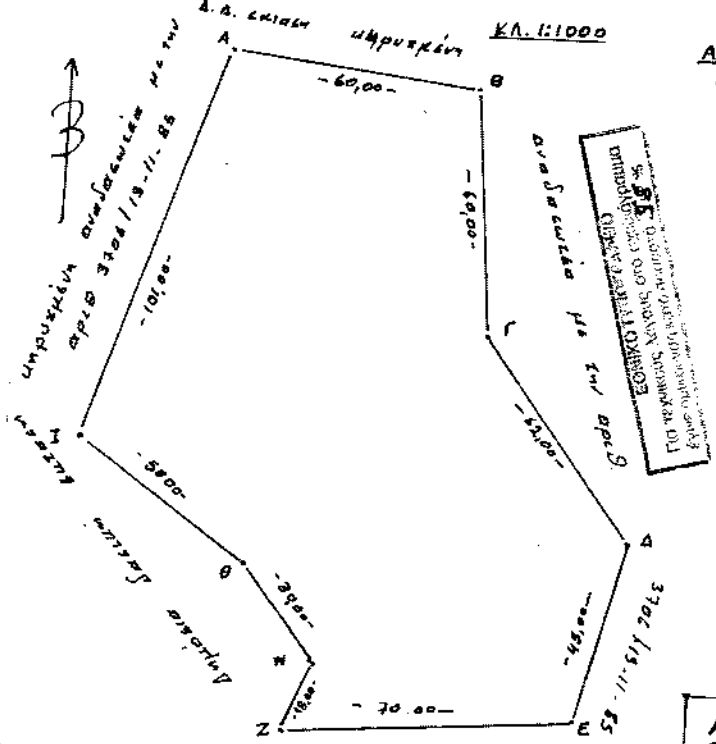

ΑΠΟΣΠΑΣΜΑ ΧΑΡΤΗ ΚΛ. 1:50000

φύλλο 5321/2

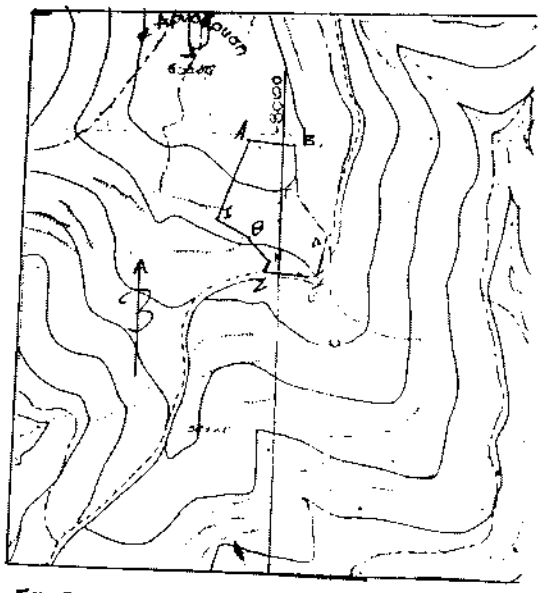

ΣΥΝΤΕΤΑΓΜΕΣ ΑΚΡΑΙΕΣ ΣΗΜΕΙΕΣ ΗΑΤΤ

Α.	x = -8012,00	ψ = -7524,00
Β.	x = -7952,80	ψ = -7533,80
Γ.	x = -7949,02	ψ = -7574,00
Δ.	x = -7916,96	ψ = -7600,46
Ε.	x = -7928,85	ψ = -7687,78
Ζ.	x = -7998,73	ψ = -7689,76
Η.	x = -7991,93	ψ = -7679,45
Θ.	x = -8008,65	ψ = -7648,76
Ι.	x = -8048,16	ψ = -7618,31

Δ.Δ. ε. υπηρεσίας ανασ. με αριθ 3706/04-11-85

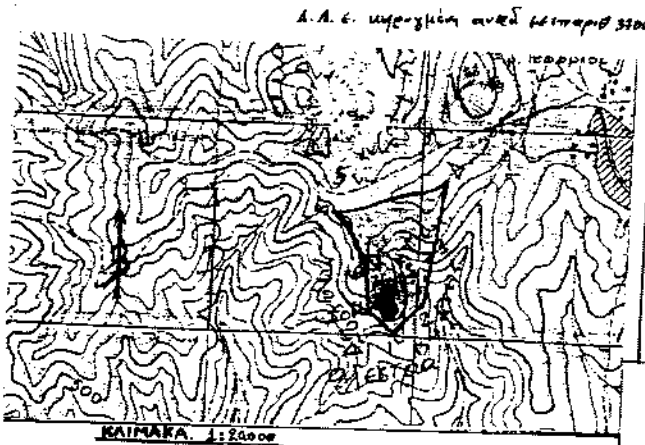

ΚΛΙΜΑΚΑ 1:20000

Τοπογραφικό διάγραμμα κινήσεως στην οριθ 3706/13-11-85 απόφαση υπουργικής ανασύστασης στο οποίο δείχνεται ενδεικτικώς η θέση της έκτασης για την οποία προτείνεται η άρση ανασύστασής της

ΥΠΟΜΝΗΜΑ

Θέση έκτασης που προτείνεται η άρση της υπουργικής της ως ανασυστάσης

— Οριογραμμή ανασυστάσεως

Λήφθηκε στην αριθ. 902/2005 απόφασή μας ΘΕΩΡΗΘΗΚΕ 13/1/2005 Γραμματέας Π.Σ.Ε Κ. Ξαρχος	ΕΛΕΓΧΘΗΚΕ Καμία 9/2/2005 Δασάρχης Σ. Μαυρής, Δασολόγος με Α' βαθμό	Λαμία 4/2/2005 Οι συντάξαντες Γ. Βαζούρος Δασοπόνος Ν. Αντωνίου Εργοδηγός

ΕΘΝΙΚΟ ΤΥΠΟΓΡΑΦΕΙΟ

ΕΦΗΜΕΡΙΔΑ ΤΗΣ ΚΥΒΕΡΝΗΣΕΩΣ

ΚΑΠΟΔΙΣΤΡΙΟΥ 34 * ΑΘΗΝΑ 104 32 * FAX 210 52 21 004
ΗΛΕΚΤΡΟΝΙΚΗ ΔΙΕΥΘΥΝΣΗ: http: www.et.gr – e-mail: webmaster @ et.gr

Πληροφορίες Α.Ε. - Ε.Π.Ε. και λοιπών Φ.Ε.Κ.: 210 527 9000
Φωτοαντίγραφα παλαιών ΦΕΚ - ΒΙΒΛΙΟΘΗΚΗ - ΜΑΡΝΗ 8 - Τηλ. (210)8220885 - 8222924
Δωρεάν διάθεση τεύχους Προκηρύξεων ΑΣΕΠ αποκλειστικά από Μάρνη 8 & Περιφερειακά Γραφεία

ΠΕΡΙΦΕΡΕΙΑΚΑ ΓΡΑΦΕΙΑ ΠΩΛΗΣΗΣ Φ.Ε.Κ.

ΘΕΣΣΑΛΟΝΙΚΗ - Βασ. Όλγας 227	(2310) 423 956	**ΛΑΡΙΣΑ** - Διοικητήριο	(2410) 597449
ΠΕΙΡΑΙΑΣ - Ευριπίδου 63	(210) 413 5228	**ΚΕΡΚΥΡΑ** - Σαμαρά 13	(26610) 89 122
ΠΑΤΡΑ - Κορίνθου 327	(2610) 638 109		(26610) 89 105
	(2610) 638 110	**ΗΡΑΚΛΕΙΟ** - Πεδιάδος 2	(2810) 300 781
ΙΩΑΝΝΙΝΑ - Διοικητήριο	(26510) 87215	**ΛΕΣΒΟΣ** - Πλ.Κωνσταντινουπόλεως 1	(22510) 46 654
ΚΟΜΟΤΗΝΗ - Δημοκρατίας 1	(25310) 22 858		(22510) 47 533

ΤΙΜΗ ΠΩΛΗΣΗΣ ΦΥΛΛΩΝ ΕΦΗΜΕΡΙΔΟΣ ΤΗΣ ΚΥΒΕΡΝΗΣΕΩΣ

Σε έντυπη μορφή:
- Για τα ΦΕΚ από 1 μέχρι 16 σελίδες σε 1 euro, προσαυξανόμενη κατά 0,20 euro για κάθε επιπλέον οκτασέλιδο ή μέρος αυτού.
- Για τα φωτοαντίγραφα ΦΕΚ σε 0,15 euro ανά σελίδα.

Σε μορφή CD:

Τεύχος	Περίοδος	EURO	Τεύχος	Περίοδος	EURO
Α΄	Ετήσιο	150	Αναπτυξιακών Πράξεων	Ετήσιο	50
Α	3μηνιαίο	40	Ν.Π.Δ.Δ.	Ετήσιο	50
Α΄	Μηνιαίο	15	Παράρτημα	Ετήσιο	50
Β'	Ετήσιο	300	Εμπορικής και Βιομηχανικής Ιδιοκτησίας	Ετήσιο	100
Β΄	3μηνιαίο	80	Ανωτάτου Ειδικού Δικαστηρίου	Ετήσιο	5
Β΄	Μηνιαίο	30	Διακηρύξεων Δημοσίων Συμβάσεων	Ετήσιο	200
Γ	Ετήσιο	50	Διακηρύξεων Δημοσίων Συμβάσεων	Εβδομαδιαίο	5
Δ΄	Ετήσιο	220	Α.Ε. & Ε.Π.Ε	Μηνιαίο	100
Δ΄	3μηνιαίο	60			

- Η τιμή πώλησης μεμονωμένων Φ.Ε.Κ ειδικού ενδιαφέροντος σε μορφή cd-rom και μέχρι 100 σελίδες σε 5 euro προσαυξανόμενη κατά 1 euro ανά 50 σελίδες.
- Η τιμή πώλησης σε μορφή cd-rom δημοσιευμάτων μιας εταιρείας στο τεύχος Α.Ε. και Ε.Π.Ε. σε 5 euro ανά έτος.

ΠΑΡΑΓΓΕΛΙΑ ΚΑΙ ΑΠΟΣΤΟΛΗ Φ.Ε.Κ.: τηλεφωνικά : 210 - 4071010, fax : 210 - 4071010 internet : http://www.et.gr.

ΕΤΗΣΙΕΣ ΣΥΝΔΡΟΜΕΣ Φ.Ε.Κ.

	Σε έντυπη μορφή	Από το Internet
Α΄ (Νόμοι, Π.Δ., Συμβάσεις κτλ.)	225 €	190 €
Β΄ (Υπουργικές αποφάσεις κτλ.)	320 €	225 €
Γ΄ (Διορισμοί, απολύσεις κτλ. Δημ. Υπαλλήλων)	65 €	ΔΩΡΕΑΝ
Δ΄ (Απαλλοτριώσεις, πολεοδομία κτλ.)	320 €	160 €
Αναπτυξιακών Πράξεων και Συμβάσεων (Τ.Α.Π.Σ.)	160 €	95 €
Ν.Π.Δ.Δ. (Διορισμοί κτλ. προσωπικού Ν.Π.Δ.Δ.)	65 €	ΔΩΡΕΑΝ
Παράρτημα (Προκηρύξεις θέσεων ΔΕΠ κτλ.)	33 €	ΔΩΡΕΑΝ
Δελτίο Εμπορικής και Βιομ/κής ιδιοκτησίας (Δ.Ε.Β.Ι.)	65 €	33 €
Ανωτάτου Ειδικού Δικαστηρίου (Α.Ε.Δ.)	10 €	ΔΩΡΕΑΝ
Ανωνύμων Εταιρειών & Ε.Π.Ε.	2.250 €	645 €
Διακηρύξεων Δημοσίων Συμβάσεων (Δ.Δ.Σ.)	225 €	95 €
Πρώτο (Α΄), Δεύτερο (Β΄) και Τέταρτο (Δ΄)	–	450 €

- Το τεύχος του ΑΣΕΠ (έντυπη μορφή) θα αποστέλλεται σε συνδρομητές με την επιβάρυνση των 70 euro, ποσό το οποίο αφορά ταχυδρομικά έξοδα.
- Για την παροχή δικαιώματος ηλεκτρονικής πρόσβασης σε Φ.Ε.Κ. προηγουμένων ετών και συγκεκριμένα στα τεύχη Α΄, Β΄, Δ΄, Αναπτυξιακών Πράξεων & Συμβάσεων, Δελτίο Εμπορικής και Βιομηχανικής ιδιοκτησίας και Διακηρύξεων Δημοσίων Συμβάσεων, η τιμή προσαυξάνεται πέραν του ποσού της ετήσιας συνδρομής έτους 2005, κατά 25 euro ανά έτος παλαιότητας και ανά τεύχος, για δε το τεύχος Α.Ε. & Ε.Π.Ε., κατά 30 euro.

* Οι συνδρομές του εσωτερικού προπληρώνονται στις ΔΟΥ (το ποσό συνδρομής καταβάλλεται στον κωδικό αριθμό εσόδων ΚΑΕ 2531 και το ποσό υπέρ ΤΑΠΕΤ (5% του ποσού της συνδρομής) στον κωδικό αριθμό εσόδων ΚΑΕ 3512).Το πρωτότυπο αποδεικτικό είσπραξης (διπλότυπο) θα πρέπει να αποστέλλεται ή να κατατίθεται στην αρμόδια Υπηρεσία του Εθνικού Τυπογραφείου.
* Η πληρωμή του υπέρ ΤΑΠΕΤ ποσοστού που αντιστοιχεί σε συνδρομές, εισπράττεται και από τις ΔΟΥ.
* Οι συνδρομητές του εξωτερικού έχουν τη δυνατότητα λήψης των δημοσιευμάτων μέσω internet, με την καταβολή των αντίστοιχων ποσών συνδρομής και ΤΑΠΕΤ .
* Οι Νομαρχιακές Αυτοδιοικήσεις, οι Δήμοι, οι Κοινότητες ως και οι επιχειρήσεις αυτών πληρώνουν το μισό χρηματικό ποσό της συνδρομής και ολόκληρο το ποσό υπέρ του ΤΑΠΕΤ.
* Η συνδρομή ισχύει για ένα ημερολογιακό έτος. Δεν εγγράφονται συνδρομητές για μικρότερο χρονικό διάστημα.
* Η εγγραφή ή ανανέωση της συνδρομής πραγματοποιείται το αργότερο μέχρι την 31ην Δεκεμβρίου κάθε έτους.
* Αντίγραφα διπλοτύπων, ταχυδρομικές επιταγές και χρηματικά γραμμάτια δεν γίνονται δεκτά.

Οι υπηρεσίες εξυπηρέτησης των πολιτών λειτουργούν καθημερινά από 08.00΄ έως 13.00΄

ΑΠΟ ΤΟ ΕΘΝΙΚΟ ΤΥΠΟΓΡΑΦΕΙΟ