04004472704050008

ΕΦΗΜΕΡΙΣ ΤΗΣ ΚΥΒΕΡΝΗΣΕΩΣ

ΤΗΣ ΕΛΛΗΝΙΚΗΣ ΔΗΜΟΚΡΑΤΙΑΣ

ΤΕΥΧΟΣ ΤΕΤΑΡΤΟ **Αρ. Φύλλου 447**

27 Απριλίου 2005

ΑΠΟΦΑΣΕΙΣ

Αριθ. 1288

Καθορισμός των ορίων αιγιαλού και παραλίας στη θέση «Καβατζίκια ή Λεύκες» στην περιοχή Μάκρη του Δήμου Αλεξανδρούπολης Ν. Έβρου.

Ο ΓΕΝΙΚΟΣ ΓΡΑΜΜΑΤΕΑΣ ΠΕΡΙΦΕΡΕΙΑΣ
ΑΝΑΤΟΛΙΚΗΣ ΜΑΚΕΔΟΝΙΑΣ - ΘΡΑΚΗΣ

Εχοντας υπόψη:

1. Τις διατάξεις του Ν. 2971/2001 (ΦΕΚ 285/τ.Α΄/19.12.2001) «Περί αιγιαλού και παραλίας».

2. Τις διατάξεις του Ν.Δ. 439/1970 «περί συμπληρώσεως των διατάξεων περί αιγιαλού».

3. Τις διατάξεις του Ν. 3200/1955 «Περί διοικητικής αποκέντρωσης» όπως αυτές τροποποιήθηκαν και ισχύουν σήμερα με τα Ν.Δ. 532/1970, Β.Δ. 704/1970, Β.Δ. 705/1970, Β.Δ. 192/1972, Π.Δ. 71/1984, Π.Δ. 347/1986, Ν. 2026/1992 και Π.Δ. 97/1993.

4. Τις διατάξεις του άρθρου 19 παραγρ. 5 Ν. 2344/1995, του άρθρου 52 παρ. 6 Ν. 2218/1994, του άρθρου 4 παρ. 7 του Ν.2240/1994, δυνάμει των οποίων αρμοδιότητες του Υπουργείου Οικονομικών που είχαν μεταβιβασθεί στους Νομάρχες, ανήκουν στον Περιφερειακό Διευθυντή, σε συνδυασμό με αυτές του άρθρου 14 παρ. 2 του Ν. 2399/1996, με τις οποίες προβλέπεται η κατάργηση των θέσεων των Περιφερειακών Διευθυντών, οι αρμοδιότητες πλέον του οποίου περιήλθαν στο Γενικό Γραμματέα της Περιφέρειας και ασκούνται από τον Αναπληρωτή Περιφερειακό Διευθυντή.

5. Τις διατάξεις του τετάρτου εδαφίου της παρ. 2 του άρθρου 1 και της παρ. 6 του ιδίου άρθρου του Ν. 2503/1997 «Διοίκηση, οργάνωση, στελέχωση της Περιφέρειας, ρύθμιση θεμάτων για την Τοπική Αυτοδιοίκηση και άλλες διατάξεις» (ΦΕΚ 107/Α), σύμφωνα με τις οποίες οι Περιφερειακές Υπηρεσίες του Υπουργείου Οικονομικών, που συγκροτούσαν την Περιφερειακή Διοίκηση του Νομού ή της Νομαρχίας, δεν υπήχθησαν στην ενιαία οργανική μονάδα της Περιφέρειας, ούτε καταργήθηκαν, αλλά αποτελούν από 1.9.1997, Υπηρεσίες του Υπουργείου Οικονομικών.

6. Το υπ' αριθ. 28979/31.7.1997 έγγραφο της Δ/νσης Διοίκησης του Υπουργείου Εσωτερικών, Δημόσιας Διοίκησης και Αποκέντρωσης σύμφωνα με το οποίο οι αρμοδιότητες του Γενικού Γραμματέα της Περιφέρειας σε θέματα Υπηρεσιών του Υπουργείου Οικονομικών, μεταφέρονται από 1.9.1997 στον Υπουργό Οικονομικών.

7. Την υπ' αριθμ. 14650/ΔΙΟΕ85/17.3.2004 (ΦΕΚ 519 τ.Β΄/17.3.2004) κοινή απόφαση των Πρωθυπουργού και Υπουργού Οικονομικών, περί καθορισμού αρμοδιοτήτων του Υφυπουργού Οικονομίας και Οικονομικών.

8. Τις διατάξεις της παρ. 21 του άρθρου 46 του Ν. 3220/2004 (ΦΕΚ 15/τ.Α΄/28.1.2004) «περί μεταβίβασης αρμοδιοτήτων του Υπουργού Οικονομίας και Οικονομικών ... οι οποίες περιέρχονται στους Γενικούς Γραμματείς των Περιφερειών».

9. Το υπ' αριθμ. 1030067/296/Α0006/7.4.2004 έγγραφο της Δ/νσης Οργάνωσης της Γενικής Δ/νσης Διοικητικής Υποστήριξης του Υπουργείου Οικονομίας και Οικονομικών «Διευκρινίσεις για τις αρμοδιότητες των Υφυπουργών Οικονομίας και Οικονομικών που περιέχονται από 10.4.2004 στους Γεν. Γραμματείς Περιφερειών».

10. Την από 16.3.2005 έκθεση της Επιτροπής καθορισμού των ορίων αιγιαλού και παραλίας, που καθόρισε τα όρια του αιγιαλού παραλίας και παλαιού αιγιαλού στην περιοχή «Καβατζίκια ή Λεύκες», στο αγρόκτημα Μάκρης του Δήμου Αλεξανδρούπολης Ν. Έβρου, στο ένατο χλμ. Ε.Ο. Αλεξανδρούπολης - Μάκρης, καθώς επίσης και το από Μάιο 2004 τοπογραφικό - υψομετρικό διάγραμμα με κλίμακα 1:500, σε μια πινακίδα, το οποίο συντάχθηκε από τον τοπογράφο μηχανικό Πρώιο Δημήτριο, ελέγχθηκε για την ακρίβεια της αποτύπωσης από τον Παναγιώτη Κυβέλο τοπογράφο μηχανικό, υπάλληλο της Κτηματικής Υπηρεσίας Ν. Έβρου στις 7.9.2004, θεωρήθηκε από τον ίδιο στις 16.3.2005 και συνοδεύει την έκθεση της προαναφερόμενης επιτροπής.

11. Το υπ' αριθμ. Φ544.5/1206/04/ΑΡ.ΣΧ. 1487/15.11.2004 έγγραφο του Γενικού Επιτελείου Ναυτικού.

12. Το υπ' αριθμ. 492/17.3.2005 έγγραφο της Κτηματικής Υπηρεσίας Ν. Έβρου, αποφασίζουμε:

Επικυρώνουμε την από 16.3.2005 έκθεση της κατά το άρθρο 3 του Ν. 2971/2001 αρμόδιας Επιτροπής περί καθορισμού των ορίων αιγιαλού και παραλίας που αφορά τη θέση «Καβατζίκια ή Λεύκες», στην περιοχή Μάκρη του Δήμου Αλεξανδρούπολης Ν. Έβρου, στο ένατο χλμ. της Ε.Ο. Αλεξανδρούπολης - Μάκρης, καθώς επίσης και το από Μάιο 2004 τοπογραφικό - υψομετρικό διάγραμμα με κλίμακα 1:500, σε μια πινακίδα, το οποίο συντάχθηκε από τον

τοπογράφο μηχανικό Πρώιο Δημήτριο, ελέγχθηκε για την ακρίβεια της αποτύπωσης από τον Παναγιώτη Κυβέλο τοπογράφου μηχανικό, υπάλληλο της Κτηματικής Υπηρεσίας Ν. Έβρου στις 7.9.2004 και θεωρήθηκε από τον ίδιο στις 16.3.2005, επί του οποίου η πιό πάνω επιτροπή αποφάσισε:

Καθόρισε επί του τοπογραφικού διαγράμματος:

α) Την οριογραμμή του αιγιαλού με κόκκινη συνεχή πολυγωνική γραμμή και στοιχεία 1,2, ..., 41, 42, 43, 44, 45.

β) Στην οριογραμμή της παραλίας με κίτρινη συνεχή πολυγωνική γραμμή και στοιχεία 1', 2' ... 36', 37', 38', 39', 40'.

Αποφαίνεται ότι δεν υφίσταται παλαιός αιγιαλός.

Η ζώνη της παραλίας έχει πλάτος 15 μ., διότι διαφορετικά δεν εξυπηρετούνται οι σκοποί του άρθρου 1 παρ. 2 του Ν. 2971/2001 αφού υπάρχουν οι περιφράξεις των ιδιοκτησιών που εμποδίζουν την πρόσβαση σε όλα τα σημεία της παραλίας.

Δεν εξαιρούνται τα κτίσματα και λοιπές οι κατασκευές,όπως περιφράξεις, σκάλες από οπλισμένο σκυρόδεμα και ράμπες, που βρίσκονται στη ζώνη της παραλίας.

Οι κορυφές των οριογραμμών αιγιαλού και παραλίας προσδιορίζονται από σταθερά πολυγωνομετρικά σημεία με συντεταγμένες ενταγμένες στο κρατικό δίκτυο.

Ο καθορισμός των οριογραμμών και αιγιαλού της παραλίας στην εν λόγω περιοχή γίνεται για πρώτη φορά.

Η παρούσα απόφαση μαζί με την έκθεση της Επιτροπής και το διάγραμμα να δημοσιευθούν στην Εφημερίδα της Κυβερνήσεως σύμφωνα με τις διατάξεις του άρθρου 13 του Ν. 1078/1983.

Κομοτηνή, 24 Μαρτίου 2005

Ο Γενικός Γραμματέας Περιφέρειας κ.α.α.

Ο Γενικός Διευθυντής

ΛΑΖΑΡΟΣ ΤΣΑΚΜΑΚΙΔΗΣ

ΕΚΘΕΣΗ ΕΠΙΤΡΟΠΗΣ ΚΑΘΟΡΙΣΜΟΥ ΤΩΝ ΟΡΙΩΝ ΤΟΥ ΑΙΓΙΑΛΟΥ ΚΑΙ ΤΗΣ ΠΑΡΑΛΙΑΣ
(άρθρο 3 Ν. 2971/2001)

Για τον καθορισμό των ορίων του αιγιαλού, παραλίας και παλαιού αιγιαλού στην περιοχή « Καβατζίκια ή Λεύκες» στο αγρόκτημα Μάκρης του Δήμου Αλεξανδρούπολης, στο ένατο χιλ. της Ε.Ο. Αλεξανδρούπολης - Μάκρης.

Στην πόλη της Αλεξανδρούπολης σήμερα 16.3.2005 οι υπογεγραμμένοι:

1. Λιανός Χρήστος, Προϊστάμενος της Κτηματικής Υπηρεσίας Ν.Έβρου, ως Πρόεδρος,

2. Παναγιώτης Κυβέλος, τοπογράφος μηχανικός, υπάλληλος της Κτηματικής Υπηρεσίας Ν. Έβρου, ως μέλος,

3. Παπαχρήστου Ευστάθιος, Αντιπλοίαρχος Λ.Σ. Λιμενάρχης Αλεξανδρούπολης, ως μέλος,

4. Μικέδη Πηνελόπη, Διευθύντρια της Δ/νσης Πολεοδομίας Νομαρχιακής Αυτοδιοίκησης του Ν. Έβρου, ως μέλος,

5. Πασσοπούλου - Χατζή Αλέκα, Δ/ντρια ΠΕ.ΧΩ. Ανατολικής Μακεδονίας και Θράκης, ως μέλος - απούσα,

αποτελούντες την επιτροπή καθορισμού των οριογραμμών αιγιαλού - παραλίας και παλαιού αιγιαλού δυμάμει του άρθρου 3 Ν. 2971/2001, της υπ' αριθμ. 5944/30.8.2004 και της υπ' αριθμ. 728/9.3.2005 τροποποιητικής αυτής απόφασης του Γενικού Γραμματέα Περιφέρειας Ανατολικής Μακεδονίας και Θράκης, συγκληθείσα δια της υπ' αριθμ. 458/3.3.2005 προσκλήσεως του Προέδρου αυτής, μεταβήκαμε επιτόπου στην προαναφερόμενη περιοχή και αφού λάβαμε υπόψη:

• Την υπ' αριθμ. 957/1.6.2004 αίτηση της Θεοδώρας Τερζούδη με την οποία ζητείται ο καθορισμός των ορίων αιγιαλού - παραλίας και παλαιού αιγιαλού στην παραπάνω περιοχή.

• Το τοπογραφικό, υψομετρικό και κτηματολογικό διάγραμμα, το οποίο συντάχθηκε το Μάιο του 2004 από τον Δημήτρη Πρώιο, τοπογράφο μηχανικό, σε 1 πινακίδα και σε κλίμακα 1:500, ελέχθηκε επιτόπου για την ακρίβεια της αποτύπωσης από τον Κυβέλο Παναγιώτη τοπογράφο μηχανικό υπάλληλο της Κτηματικής Υπηρεσίας Ν. Έβρου στις 7.9.2004 και θεωρήθηκε την 16.3.2005 από τον ίδιο, όπως το άρθρο 4 του Ν. 2971/2001 ορίζει.

• Τις διατάξεις του Ν. 2971/2001 όπως αυτός ισχύει μέχρι σήμερα και το Ν. 1337/1983 καθώς και την προς αυτόν σχετική Δικαστηριακή και Διοικητική Νομολογία.

• Τα στοιχεία καθορισμού αιγιαλού και παραλίας που προβλέπονται από το άρθρο 9 του Ν. 2971/2001 και ειδικότερα:

α) Τη γεωμορφολογία του εδάφους για την οποία αναλυτικά αναφέρεται ότι:

1) Η μορφολογία της ακτής συνίσταται από κροκάλες και άμμο με ήπιες κλήσεις στο μεγαλύτερο τμήμα, και βραχώδες πρανές στο υπόλοιπο.

2)Της ακτής συνέχονται εκτάσεις:

(ι)Πεδινές

(ιι) Με χρήση οικιστική.

3)Το φυσικό όριο βλάστησης συνίσταται από θαμνώδη φυσική βλάστηση (καλαμιές κ.λ.π.).

β) Το γεγονός ότι στην περιοχή δεν εντοπίστηκαν παράκτιοι φυσικοί πόροι.

γ) Ότι η περιοχή προσβάλλεται από ισχυρούς ανέμους έντασης 7-9Β κυρίως από ΝΔ, Ν και ΝΑ διευθύνσεις.

δ)Τη μορφολογία του πυθμένα ο οποίος συνίσταται από αμμώδη σύσταση και ήπιες κλίσεις με μικρά βάθη κοντά στην ακτή, όπου η θραύση του κύματος και η εκτόνωση της ενέργειας του γίνεται σε μεγάλη απόσταση από την ακτογραμμή και η επίδραση του κύματος στην ακτογραμμή είναι μικρή.

ε) Τον τομέα ανάπτυξης κυματισμού σε σχέση με το μέτωπο της ακτής, ότι δηλαδή πρόκειται για ακτή με μεγάλο ανάπτυγμα πελάγους και ότι το μεγάλο ανάπτυγμα θαλάσσιας έκτασης συμβάλλει στη δημιουργία μεγαλύτερης έντασης κυματικού πεδίου.

στ) Την ύπαρξη μικρών τεχνικών έργων στην περιοχή, όπως τοίχοι αντιστήριξης υπό μορφήν περίφραξης και κλιμακοστασίων πρόσβασης στην ακτή από οπλισμένο σκυρόδεμα, τα οποία είναι μη νομίμως υφιστάμενα.

ζ) Την ύπαρξη του από 29.5.2002 Π.Δ. (ΦΕΚ 492/14.6.2002) περί καθορισμού Ζ.Ο.Ε. στην εκτός σχεδίου πόλεως Αλεξανδρούπολης και έγκριση σχεδίου ανάπτυξης περιοχής δευτέρας κατοικίας ΣΧΑΠ του ιδίου Δήμου και της τέως Κοινότητας Μάκρης.

η) Δεν υπάρχουν καταγεγραμμένα Δημόσια κτήματα που βρίσκονται σε άμεση γειτνίαση με την παράκτια ζώνη.

θ) Δεν υφίσταται κτηματολόγιο.

ι) Τη μη ύπαρξη ευπαθών οικοσυστημάτων και προστατευόμενων περιοχών.

• Το υπ' αριθμ. Φ544.5/1206/04 Αρ.Σ. 1487/15.11.2004 έγγραφο του ΓΕΝ, αποφασίζουμε:

1. Καθορίζουμε επί του ανωτέρου τοπογραφικού διαγράμματος:

α) Την οριογραμμή του αιγιαλού με κόκκινη συνεχή πολυγωνική γραμμή και στοιχεία 1, 2, 3, 4, 5, ... 41, 42, 43, 44, 45.

β) Την οριογραμμή της παραλίας με κίτρινη συνεχή πολυγωνική γραμμή και στοιχεία 1', 2', 3', 4', 5' ... 36', 37', 38', 39', 40'.

2. Αποφαινόμαστε ότι δεν υφίσταται παλαιός αιγιαλός.

3. Η ζώνη της παραλίας έχει πλάτος εως 15 μ. διότι διαφορετικά δεν εξυπηρετούνται οι σκοποί του άρθρου 1 παρ. 2 του Ν. 2971/2001 αφού υπάρχουν οι περιφράξεις των ιδιοκτησιών που εμποδίζουν τη πρόσβαση σε όλα τα σημεία της παραλίας.

4. Δεν εξαιρούνται τα κτίσματα και οι λοιπές κατασκευές, όπως περιφράξεις, σκάλες από οπλισμένο σκυρόδεμα και ράμπες, που βρίσκονται στη ζώνη της παραλίας.

5. Οι κορυφές των οριογραμμών αιγιαλού και παραλίας προσδιορίζονται από σταθερά πολυγωνομετρικά σημεία με συντεταγμένες ενταγμένες στο κρατικό δίκτυο.

6. Ο καθορισμός των οριογραμμών του αιγιαλού και της παραλίας στην εν λόγω περιοχή γίνεται για πρώτη φορά.

Η Επιτροπή

Ο Πρόεδρος
ΧΡΗΣΤΟΣ Ι. ΛΙΑΝΟΣ

Τα Μέλη
ΠΑΝΑΓΙΩΤΗΣ Δ. ΚΥΒΕΛΟΣ - ΕΥΣΤΑΘΙΟΣ ΠΑΠΑΧΡΗΣΤΟΥ - ΠΗΝΕΛΟΠΗ ΜΙΚΕΔΗ - ΝΙΚΟΛΑΟΥ

ΕΘΝΙΚΟ ΤΥΠΟΓΡΑΦΕΙΟ
Για τεχνικούς λόγους στο σχεδιάγραμμα
έγινε συμπίεση κατά ποσοστό 36 %
ΑΣΦΑΛΤΟΣ
ΒΑΣΗ ΑΠΟ ΒΕΤΟΝ
ΡΑΜΠΑ ΑΠΟ ΒΕΤΟΝ
ΟΡΙΟΓΡ. ΠΑΡΑΛΙΑΣ
ΟΡΙΟΓΡ. ΑΙΓΙΑΛΟΥ
ΠΟΔΙ ΠΡΑΝΟΥΣ
ΚΡΟΚΑΛΕΙ ΚΑΙ ΑΜΜΟΣ
ΣΚΑΛΑΚΙΑ
ΒΡΑΧΟΣ
ΜΕΓΑΛΕΣ ΠΕΤΡΕΣ
ΚΑΛΑΜΙΕ
ΘΡΑΚΙΚΟ
ΘΡΑΚΙΚΟ ΠΕΛΑΓΟΣ

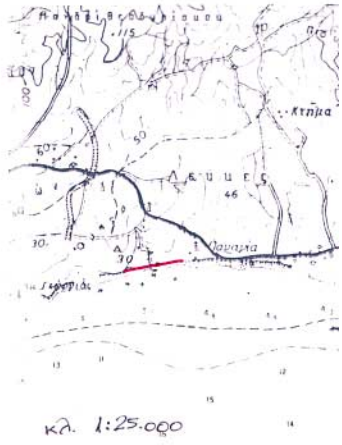
κλ. 1:25.000

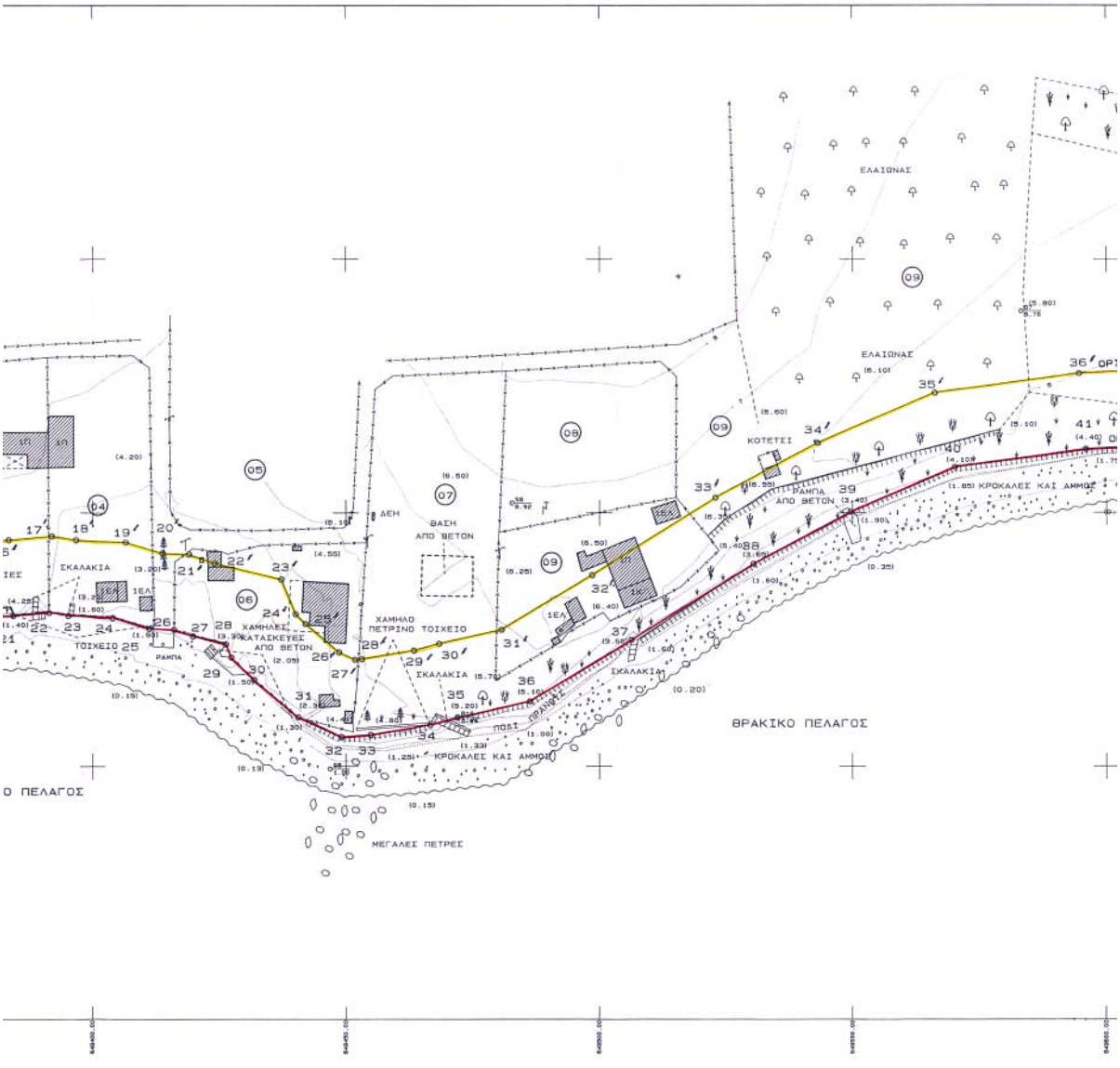
ΕΛΑΙΩΝΑΣ
ΕΛΑΙΩΝΑΣ
ΚΟΤΕΤΣΙ
ΡΑΜΠΑ ΑΠΟ ΒΕΤΟΝ
ΚΡΟΚΑΛΕΣ ΚΑΙ ΑΜΜΟΣ
ΔΕΗ
ΒΑΣΗ ΑΠΟ ΒΕΤΟΝ
ΣΚΑΛΑΚΙΑ
ΤΟΙΧΕΙΟ
ΧΑΜΗΛΕΣ ΚΑΤΑΣΚΕΥΕΣ ΑΠΟ ΒΕΤΟΝ
ΡΑΜΠΑ
ΧΑΜΗΛΟ ΠΕΤΡΙΝΟ ΤΟΙΧΕΙΟ
ΣΚΑΛΑΚΙΑ
ΣΚΑΛΑΚΙΑ
ΠΟΛΙ
ΚΡΟΚΑΛΕΣ ΚΑΙ ΑΜΜΟΣ
ΘΡΑΚΙΚΟ ΠΕΛΑΓΟΣ
Ο ΠΕΛΑΓΟΣ
ΜΕΓΑΛΕΣ ΠΕΤΡΕΣ

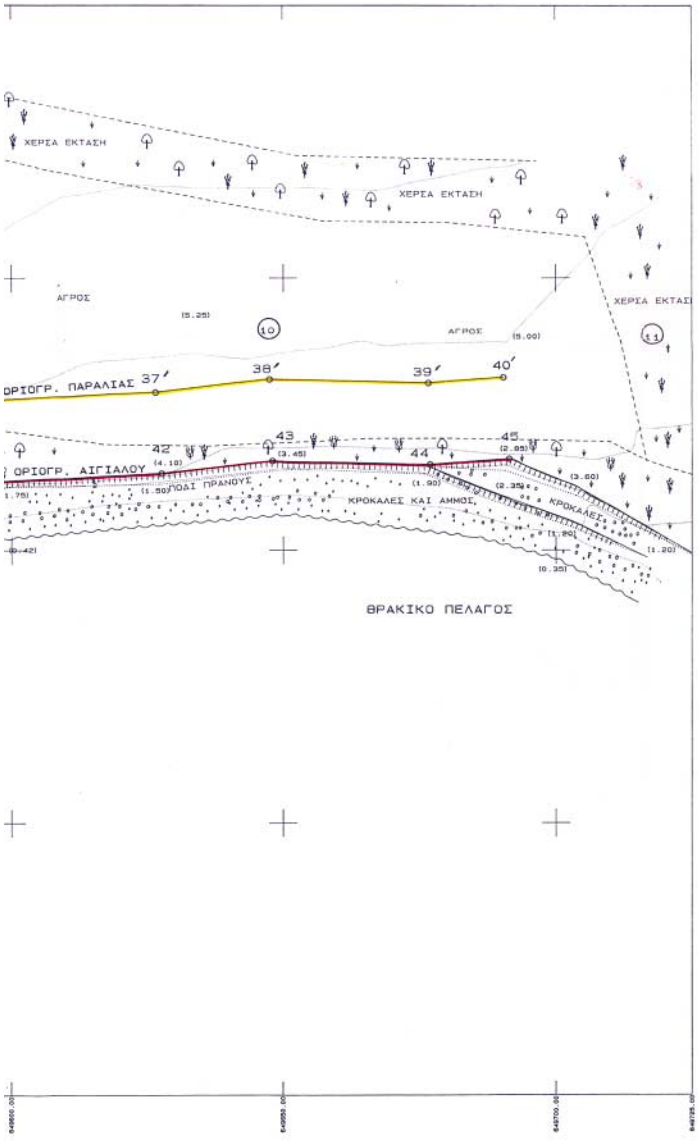

ΥΠΟΜΝΗΜΑ

Α. ΟΡΙΖΟΝΤΙΟΓΡΑΦΙΚΗ ΚΑΙ ΥΨΟΜΕΤΡΙΚΗ ΕΞΑΡΤΗΣΗ

ΠΡΟΒΟΛΙΚΟ ΣΥΣΤΗΜΑ ΑΝΑΦΟΡΑΣ ΟΡΘΟΓΩΝΙΩΝ ΣΥΝΤΕΤΑΓΜΕΝΩΝ **ΕΓΣΑ 87**

ΣΥΝ-ΝΕΣ ΧΡΗΣΙΜΟΠΟΙΗΘΕΝΤΩΝ ΤΡΙΓΩΝΟΜΕΤΡΙΚΩΝ ΚΑΙ ΙΔΡΥΘΕΝΤΩΝ ΠΟΛΥΓΩΝΟΜΕΤΡΙΚΩΝ ΣΗΜΕΙΩΝ

ΣΗΜΕΙΟ	Χ	Ψ	ΣΗΜΕΙΟ	Χ	Ψ
ΚΩΝΟΣ	651735.270	4526442.403	S4	649283.160	4523401.609
ΟΜΑΣ	649107.612	4523531.596	S5	649446.883	4523399.514
B1	649055.992	4523819.380	S7	649583.262	4523489.705
S1	649130.166	4523537.103	S8	649482.688	4523451.913
S2	649195.561	4523534.371	S9	649258.662	4523525.508
S3	649292.258	4523435.874	B17	649740.989	4523447.449
			B18	649472.067	4523409.698

Β. ΣΥΜΒΟΛΙΣΜΟΙ

ΚΤΙΣΜΑ

x – x – x – x – x ΠΕΡΙΦΡΑΞΗ

x – x – x – x – x ΤΟΙΧΕΙΟ ΜΕ ΠΕΡΙΦΡΑΞΗ

ΣΤΥΛΟΣ Δ.Ε.Η.

ΣΤΥΛΟΣ Ο.Τ.Ε.

ΑΜΜΟΣ

ΚΡΟΚΑΛΕΣ

ΜΕΓΑΛΕΣ ΠΕΤΡΕΣ

ΧΑΜΗΛΗ ΒΛΑΣΤΗΣΗ

ΜΕΣΟΥ ΥΨΟΥΣ ΒΛΑΣΤΗΣΗ – ΚΑΛΑΜΙΕΣ – ΘΑΜΝΟΙ

ΔΕΝΔΡΑ ΔΙΑΦΟΡΑ

ΕΛΙΕΣ

ΚΩΝΟΦΟΡΑ ΔΕΝΔΡΑ

1Π : ΕΝΑΣ ΟΡΟΦΟΣ - ΠΛΑΚΟΣΚΕΠΗ

1Κ : ΕΝΑΣ ΟΡΟΦΟΣ - ΚΕΡΑΜΟΣΚΕΠΗ

1ΕΛ : ΕΝΑΣ ΟΡΟΦΟΣ - ΕΛΛΕΝΙΤ

ΟΡΙΟΓΡΑΜΜΗ ΑΙΓΙΑΛΟΥ (ΚΟΚΚΙΝΗ)

ΟΡΙΟΓΡΑΜΜΗ ΠΑΛΑΙΟΥ ΑΙΓΙΑΛΟΥ (ΚΥΑΝΗ)

ΟΡΙΟΓΡΑΜΜΗ ΠΑΡΑΛΙΑΣ (ΚΙΤΡΙΝΗ)

Γ. ΠΙΝΑΚΕΣ ΣΥΝΤΕΤΑΓΜΕΝΩΝ

ΣΥΝΤΕΤΑΓΜΕΝΕΣ ΚΟΡΥΦΩΝ ΟΡΙΟΓΡΑΜΜΗΣ ΑΙΓΙΑΛΟΥ ΠΟΥ ΓΙΑ ΠΡΩΤΗ ΦΟΡΑ ΚΑΘΟΡΙΖΕΤΑΙ

ΚΟΡΥΦΗ	Χ	Ψ	ΚΟΡΥΦΗ	Χ	Ψ
1	649193.264	4523383.976	30	649431.917	4523417.010
10	649303.340	4523402.430	31	649440.635	4523409.647
11	649305.015	4523405.876	32	649449.201	4523405.790
12	649305.602	4523408.880	33	649455.036	4523406.207
13	649311.190	4523404.230	34	649466.688	4523408.179
14	649319.190	4523406.530	35	649472.022	4523409.644
15	649330.150	4523410.690	36	649486.328	4523412.835
16	649341.940	4523420.480	37	649506.465	4523424.927
17	649354.912	4523426.324	38	649530.597	4523439.930
18	649362.374	4523427.392	39	649508.552	4523423.684
19	649367.236	4523427.994	4	649237.011	4523379.576
2	649211.567	4523382.190	40	649570.324	4523458.993
20	649375.809	4523429.360	41	649595.978	4523462.478
21	649384.240	4523429.658	42	649627.811	4523464.078
22	649391.277	4523430.290	43	649648.129	4523466.317
23	649395.140	4523429.566	44	649677.050	4523465.602
24	649404.120	4523429.258	45	649691.495	4523466.701
25	649411.335	4523427.091	5	649241.603	4523391.523
26	649416.223	4523426.876	6	649264.200	4523390.940
27	649419.904	4523425.600	7	649275.45	4523389.650
28	649426.353	4523424.046	8	649287.480	4523397.360
29	649427.437	4523421.448	9	649296.370	4523403.150
3	649230.221	4523383.524			

ΣΥΝΤΕΤΑΓΜΕΝΕΣ ΚΟΡΥΦΩΝ ΟΡΙΟΓΡΑΜΜΗΣ ΠΑΡΑΛΙΑΣ ΠΟΥ ΓΙΑ ΠΡΩΤΗ ΦΟΡΑ ΚΑΘΟΡΙΖΕΤΑΙ

ΚΟΡΥΦΗ	Χ	Ψ	ΚΟΡΥΦΗ	Χ	Ψ
1'	649194.721	4523398.905	28'	649453.246	4523421.117
10'	649322.490	4523423.827	29'	649453.442	4523422.843
11'	649333.923	4523433.320	3'	649228.183	4523398.417
12'	649350.685	4523440.872	30'	649458.400	4523424.205
13'	649360.390	4523442.261	31'	649480.690	4523426.947
14'	649365.134	4523442.848	32'	649498.644	4523437.727
15'	649374.358	4523444.318	33'	649523.089	4523452.925
16'	649383.303	4523444.634	34'	649543.223	4523463.706
17'	649391.810	4523445.398	35'	649566.289	4523473.583
18'	649396.673	4523444.613	36'	649594.589	4523477.427
19'	649406.658	4523444.170	37'	649626.612	4523479.037
2'	649211.762	4523397.242	38'	649647.490	4523481.337
20'	649413.870	4523441.994	39'	649676.665	4523480.616
21'	649419.058	4523441.765	4'	649231.402	4523405.791
22'	649424.127	4523440.012	40'	649690.357	4523481.658
23'	649437.266	4523436.846	5'	649265.250	4523405.918
24'	649440.125	4523429.553	6'	649271.954	4523405.149
25'	649442.051	4523428.086	7'	649292.631	4523418.616
26'	649448.709	4523422.462	8'	649303.159	4523417.529
27'	649451.908	4523421.022	9'	649314.448	4523420.774

ΥΠΟΜΝΗΜΑ ΕΠΙΤΡΟΠΗΣ

1. ΤΟ ΠΑΡΟΝ ΤΟΠΟΓΡΑΦΙΚΟ ΣΥΝΟΔΕΥΕΙ ΤΗΝ ΑΠΟ 16.3.2005 ΕΚΘΕΣΗ ΤΗΣ ΕΠΙΤΡΟΠΗΣ ΚΑΘΟΡΙΣΜΟΥ ΤΩΝ ΟΡΙΩΝ ΤΟΥ ΑΙΓΙΑΛΟΥ ΚΑΙ ΠΑΡΑΛΙΑΣ ΤΟΥ ΑΡΘΡΟΥ 2 ΤΟΥ Ν. 2971/2001
2. ΚΑΘΟΡΙΖΕΤΑΙ **ΟΡΙΟΓΡΑΜΜΗ ΑΙΓΙΑΛΟΥ** ——— **ΚΟΚΚΙΝΗ ΓΡΑΜΜΗ**

   {1.2.3.4.5.6.7.8.9.10.11.12.13.14.15.16.17.18.19.20.21.22.23.24.25.26.27.28.29.30.31.32.33 34.35.36.37.38.39.40.41.42.43.44.45}
3. ΚΑΘΟΡΙΖΕΤΑΙ **ΟΡΙΟΓΡΑΜΜΗ ΠΑΡΑΛΙΑΣ** ——— **ΚΙΤΡΙΝΗ ΓΡΑΜΜΗ**

   {1'.2'.3'.4'.5'.6'.7'.8'.9'.10'.11'.12'.13'.14'.15'.16'.17'.18'.19'.20'.21'.22'.23'.24'.25'.26'. 27'.28'.29'.30'.31'.32'.33'.34'.35'.36'.37'.38'.39'.40'.}
4. ΟΙ ΣΥΝΤΕΤΑΓΜΕΝΕΣ ΤΩΝ ΟΡΙΟΓΡΑΜΜΩΝ ΑΙΓΙΑΛΟΥ ΚΑΙ ΠΑΡΑΛΙΑΣ ΠΡΟΣΔΙΟΡΙΖΟΝΤΑΙ ΑΠΟ ΣΤΑΘΕΡΑ ΠΟΛΥΓΩΝΟΜΕΤΡΙΚΑ ΣΗΜΕΙΑ ΜΕ ΣΥΝΤΕΤΑΓΜΕΝΕΣ ΕΝΤΑΓΜΕΝΕΣ ΣΤΟ ΕΘΝΙΚΟ ΔΙΚΤΥΟ
5. ΟΙ ΣΥΝΤΕΤΑΓΜΕΝΕΣ ΤΩΝ ΚΟΡΥΦΩΝ ΤΩΝ ΟΡΙΟΓΡΑΜΜΩΝ ΑΙΓΙΑΛΟΥ ΚΑΙ ΠΑΡΑΛΙΑΣ ΑΝΑΓΡΑΦΟΝΤΑΙ ΣΕ ΜΟΡΦΗ ΠΙΝΑΚΑ ΠΑΡΑΠΑΝΩ
6. ΚΑΘΟΡΙΖΕΤΑΙ ΖΩΝΗ ΠΑΡΑΛΙΑΣ ΠΛΑΤΟΥΣ ΕΩΣ ΚΑΙ 15.00 μ. (ΕΩΣ ΚΑΙ ΔΕΚΑ ΠΕΝΤΕ ΜΕΤΡΩΝ) ΓΙΑ ΤΗΝ ΕΞΥΠΗΡΕΤΗΣΗ ΤΩΝ ΣΚΟΠΩΝ ΤΟΥ ΑΡΘΡΟΥ 1 ΠΑΡ. 2 ΤΟΥ Ν. 2971/2001 ΕΝΤΟΣ ΤΗΣ ΖΩΝΗΣ ΠΑΡΑΛΙΑΣ ΥΦΙΣΤΑΝΤΑΙ ΚΤΙΣΜΑΤΑ – ΠΕΡΙΦΡΑΞΕΙΣ – ΣΚΑΛΕΣ (ΑΠΟ ΒΕΤΟΝ) – ΡΑΜΠΕΣ ,ΠΟΥ ΔΕΝ ΕΛΙΧΙΣΤΟΥΝΤΑΙ ΑΠ' ΑΥΤΗΝ.

Η ΕΠΙΤΡΟΠΗ

Ο ΠΡΟΕΔΡΟΣ — ΤΑ ΜΕΛΗ

Δημήτρης Σ. Χαρίστος
Εφαρμογές ΠΕ/Α'

1. ΠΑΝΑΓΙΩΤΗΣ Δ. ΚΥΒΕΛΟΣ Π.Ε. Αγρ. Τοπογράφος Μηχανικός Βαθμός Γ
2. ΠΑΠΑΧΡΗΣΤΟΥ Ευστάθιος Αντιπολίαρχος Α.Σ.
3. ΠΙΠΟΝΕΜΟΠΟΥΛΟΣ ΜΙΧΑΕΛΗ - ΝΙΚΟΛΑΟΣ Αρχιτέκτων Μηχανικός
4. ΑΠΟΥΣΑ

Δ. ΚΤΗΜΑΤΟΛΟΓΙΚΟΣ ΠΙΝΑΚΑΣ

α/α ΙΔΙΟΚΤΗΣΙΑΣ	ΕΙΚΑΖΟΜΕΝΟΣ ΙΔΙΟΚΤΗΤΗΣ
01	ΖΩΛΚΗ ΜΑΡΙΑΝΘΗ - ΚΟΛΒΟΔΟΥΡΟΣ ΔΗΜΗΤΡΙΟΣ - ΠΑΠΑΔΟΠΟΥΛΟΣ ΑΝΕΣΤΗΣ ΠΑΠΑΔΟΠΟΥΛΟΥ ΣΩΤΗΡΙΑ - ΠΡΑΦΤΣΙΑΡΗΣ ΝΙΚΟΛΑΟΣ - ΣΠΕΤΣΕΙΩΤΟΥ ΕΥΑΓΓΕΛΙΑ ΤΖΙΤΖΟΥΔΗΣ ΒΑΣΙΛΕΙΟΣ
02	ΠΑΣΙΑΜΗΣ ΠΑΥΛΟΣ
03	ΒΛΑΧΟΠΟΥΛΟΣ ΔΗΜΗΤΡΙΟΣ
04	ΓΡΑΜΜΑΤΙΚΑΚΗΣ ΣΑΡΑΝΤΗΣ - ΔΕΒΕΤΖΗ ΧΡΥΣΟΥΛΑ -ΔΕΒΕΤΖΗΣ ΒΑΣΙΛΕΙΟΣ ΛΑΖΟΥ ΔΗΜΗΤΡΑ - ΠΕΤΡΑΚΟΓΛΟΥ ΕΛΕΥΘΕΡΙΟΣ - ΠΕΤΣΙΑΝΑΣ ΗΛΙΑΣ
05	ΤΑΧΑΗ ΕΛΙΣΑΒΕΤ - ΤΑΧΑΗΣ ΚΩΝΣΤΑΝΤΙΝΟΣ
06	ΜΗΔΙΟΥΡΗΣ ΕΥΑΓΓΕΛΟΣ
07	ΒΑΓΕΝΑΣ ΣΤΕΛΟΣ
08	ΑΓΝΩΣΤΟΣ
09	ΚΥΡΙΑΖΗΣ ΔΗΜΗΤΡΙΟΣ
10	ΑΓΝΩΣΤΟΣ
11	ΑΓΝΩΣΤΟΣ

ΑΛΕΞ/ΠΟΛΗ Ελέγθηκε 9.9.04
ΠΑΝΑΓΙΩΤΗΣ Δ. ΚΥΒΕΛΟΣ Π.Ε. Αγρ. Τοπογράφος Μηχανικός Βαθμός Γ

Ο ΣΥΝΤΑΞΑΣ
ΔΗΜΗΤΡΗΣ Κ. ΠΡΩΤΟΠΑΠΑΣ
ΤΟΠΟΓΡΑΦΟΣ ΜΗΧΑΝΙΚΟΣ
ΜΕΛΟΣ Τ.Ε.Ε. ΑΡ. 47324 - ΑΦΜ 041464333
ΙΩΝΟΣ ΔΡΑΓΟΥΜΗ 2 - ΤΗΛ. 2551029626
68100 ΑΛΕΞΑΝΔΡΟΥΠΟΛΗ
ΔΟΥ ΑΛΕΞΑΝΔΡΟΥΠΟΛΗΣ

ΕΓΚΡΙΘΗ 16/3/2005
ΠΑΝΑΓΙΩΤΗΣ Δ. ΚΥΒΕΛΟΣ Π.Ε. Αγρ. Τοπογράφος Μηχανικός Βαθμός Γ

ΚΤΗΜΑΤΟΓΡΑΦΙΚΟ - ΥΨΟΜΕΤΡΙΚΟ ΔΙΑΓΡΑΜΜΑ ΚΑΘΟΡΙΣΜΟΥ ΟΡΙΟΓΡΑΜΜΩΝ ΑΙΓΙΑΛΟΥ κ ΠΑΡΑΛΙΑΣ

ΠΕΡΙΟΧΗ	«ΚΑΒΑΤΖΙΚΙΑ ή ΛΕΥΚΕΣ» ΑΓΡΟΚΤΗΜΑ ΜΑΚΡΗΣ 9ο ΧΙΛΙΟΜΕΤΡΟ ΕΘΝΙΚΗΣ ΟΔΟΥ ΑΛΕΞΑΝΔΡΟΥΠΟΛΗΣ - ΜΑΚΡΗΣ
ΕΝΔΙΑΦΕΡΟΜΕΝΟΣ	ΤΕΡΖΟΥΔΗ ΘΕΟΔΩΡΑ
ΔΗΜΟΣ	ΑΛΕΞΑΝΔΡΟΥΠΟΛΗΣ
ΕΠΑΡΧΙΑ	ΑΛΕΞ/ΠΟΛΗΣ
ΝΟΜΑΡΧΙΑ	Ν.Α. ΡΟΔΟΠΗΣ – ΕΒΡΟΥ Ν.Δ. ΕΒΡΟΥ
ΑΡΜΟΔΙΑ ΟΙΚ. ΕΦΟΡΙΑ	ΑΛΕΞ/ΠΟΛΗΣ
ΚΛΙΜΑΚΑ	1 : 500
ΙΣΟΫΨΕΙΣ	ΑΝΑ 1.0 μ
	ΜΑΪΟΣ 2004

1

Ο ΣΥΝΤΑΞΑΣ
ΔΗΜΗΤΡΗΣ Κ. ΠΡΩΤΟΠΑΠΑΣ
ΤΟΠΟΓΡΑΦΟΣ ΜΗΧΑΝΙΚΟΣ
ΜΕΛΟΣ Τ.Ε.Ε. ΑΡ. 47324 - ΑΦΜ 041464333
ΙΩΝΟΣ ΔΡΑΓΟΥΜΗ 2 - ΤΗΛ. 2551029626
68100 ΑΛΕΞΑΝΔΡΟΥΠΟΛΗ
ΔΟΥ ΑΛΕΞΑΝΔΡΟΥΠΟΛΗΣ

ΕΘΝΙΚΟ ΤΥΠΟΓΡΑΦΕΙΟ

ΕΦΗΜΕΡΙΔΑ ΤΗΣ ΚΥΒΕΡΝΗΣΕΩΣ

ΚΑΠΟΔΙΣΤΡΙΟΥ 34 * ΑΘΗΝΑ 104 32 * FAX 210 52 21 004
ΗΛΕΚΤΡΟΝΙΚΗ ΔΙΕΥΘΥΝΣΗ: http: www.et.gr – e-mail: webmaster @ et.gr

Πληροφορίες Α.Ε. - Ε.Π.Ε. και λοιπών Φ.Ε.Κ.: 210 527 9000
Φωτοαντίγραφα παλαιών ΦΕΚ - ΒΙΒΛΙΟΘΗΚΗ - ΜΑΡΝΗ 8 - Τηλ. (210)8220885 - 8222924
Δωρεάν διάθεση τεύχους Προκηρύξεων ΑΣΕΠ αποκλειστικά από Μάρνη 8 & Περιφερειακά Γραφεία

ΠΕΡΙΦΕΡΕΙΑΚΑ ΓΡΑΦΕΙΑ ΠΩΛΗΣΗΣ Φ.Ε.Κ.

ΘΕΣΣΑΛΟΝΙΚΗ - Βασ. Όλγας 227	**(2310) 423 956**	**ΛΑΡΙΣΑ** - Διοικητήριο	**(2410) 597449**
ΠΕΙΡΑΙΑΣ - Ευριπίδου 63	**(210) 413 5228**	**ΚΕΡΚΥΡΑ** - Σαμαρά 13	**(26610) 89 122**
ΠΑΤΡΑ - Κορίνθου 327	**(2610) 638 109**		**(26610) 89 105**
	(2610) 638 110	**ΗΡΑΚΛΕΙΟ** - Πεδιάδος 2	**(2810) 300 781**
ΙΩΑΝΝΙΝΑ - Διοικητήριο	**(26510) 87215**	**ΛΕΣΒΟΣ** - Πλ.Κωνσταντινουπόλεως 1	**(22510) 46 654**
ΚΟΜΟΤΗΝΗ - Δημοκρατίας 1	**(25310) 22 858**		**(22510) 47 533**

ΤΙΜΗ ΠΩΛΗΣΗΣ ΦΥΛΛΩΝ ΕΦΗΜΕΡΙΔΟΣ ΤΗΣ ΚΥΒΕΡΝΗΣΕΩΣ

Σε έντυπη μορφή:
- Για τα ΦΕΚ από 1 μέχρι 16 σελίδες σε 1 euro, προσαυξανόμενη κατά 0,20 euro για κάθε επιπλέον οκτασέλιδο ή μέρος αυτού.
- Για τα φωτοαντίγραφα ΦΕΚ σε 0,15 euro ανά σελίδα.

Σε μορφή CD:

Τεύχος	Περίοδος	EURO	Τεύχος	Περίοδος	EURO
Α΄	Ετήσιο	150	Αναπτυξιακών Πράξεων	Ετήσιο	50
Α	3μηνιαίο	40	Ν.Π.Δ.Δ.	Ετήσιο	50
Α΄	Μηνιαίο	15	Παράρτημα	Ετήσιο	50
Β’	Ετήσιο	300	Εμπορικής και Βιομηχανικής Ιδιοκτησίας	Ετήσιο	100
Β΄	3μηνιαίο	80	Ανωτάτου Ειδικού Δικαστηρίου	Ετήσιο	5
Β΄	Μηνιαίο	30	Διακηρύξεων Δημοσίων Συμβάσεων	Ετήσιο	200
Γ	Ετήσιο	50	Διακηρύξεων Δημοσίων Συμβάσεων	Εβδομαδιαίο	5
Δ΄	Ετήσιο	220	Α.Ε. & Ε.Π.Ε	Μηνιαίο	100
Δ΄	3μηνιαίο	60			

- Η τιμή πώλησης μεμονωμένων Φ.Ε.Κ ειδικού ενδιαφέροντος σε μορφή cd-rom και μέχρι 100 σελίδες σε 5 euro προσαυξανόμενη κατά 1 euro ανά 50 σελίδες.
- Η τιμή πώλησης σε μορφή cd-rom δημοσιευμάτων μιας εταιρείας στο τεύχος Α.Ε. και Ε.Π.Ε. σε 5 euro ανά έτος.

ΠΑΡΑΓΓΕΛΙΑ ΚΑΙ ΑΠΟΣΤΟΛΗ Φ.Ε.Κ. : τηλεφωνικά : 210 - 4071010, fax : 210 - 4071010 internet : http://www.et.gr.

ΕΤΗΣΙΕΣ ΣΥΝΔΡΟΜΕΣ Φ.Ε.Κ.

	Σε έντυπη μορφή	Από το Internet
Α΄ (Νόμοι, Π.Δ., Συμβάσεις κτλ.)	225 €	190 €
Β΄ (Υπουργικές αποφάσεις κτλ.)	320 €	225 €
Γ΄ (Διορισμοί, απολύσεις κτλ. Δημ. Υπαλλήλων)	65 €	ΔΩΡΕΑΝ
Δ΄ (Απαλλοτριώσεις, πολεοδομία κτλ.)	320 €	160 €
Αναπτυξιακών Πράξεων και Συμβάσεων (Τ.Α.Π.Σ.)	160 €	95 €
Ν.Π.Δ.Δ. (Διορισμοί κτλ. προσωπικού Ν.Π.Δ.Δ.)	65 €	ΔΩΡΕΑΝ
Παράρτημα (Προκηρύξεις θέσεων ΔΕΠ κτλ.)	33 €	ΔΩΡΕΑΝ
Δελτίο Εμπορικής και Βιομ/κής Ιδιοκτησίας (Δ.Ε.Β.Ι.)	65 €	33 €
Ανωτάτου Ειδικού Δικαστηρίου (Α.Ε.Δ.)	10 €	ΔΩΡΕΑΝ
Ανωνύμων Εταιρειών & Ε.Π.Ε.	2.250 €	645 €
Διακηρύξεων Δημοσίων Συμβάσεων (Δ.Δ.Σ.)	225 €	95 €
Πρώτο (Α΄), Δεύτερο (Β΄) και Τέταρτο (Δ΄)	–	450 €

- Το τεύχος του ΑΣΕΠ (έντυπη μορφή) θα αποστέλλεται σε συνδρομητές με την επιβάρυνση των 70 euro, ποσό το οποίο αφορά ταχυδρομικά έξοδα.
- Για την παροχή δικαιώματος ηλεκτρονικής πρόσβασης σε Φ.Ε.Κ. προηγουμένων ετών και συγκεκριμένα στα τεύχη Α΄, Β΄, Δ΄, Αναπτυξιακών Πράξεων & Συμβάσεων, Δελτίο Εμπορικής και Βιομηχανικής Ιδιοκτησίας και Διακηρύξεων Δημοσίων Συμβάσεων, η τιμή προσαυξάνεται πέραν του ποσού της ετήσιας συνδρομής έτους 2005, κατά 25 euro ανά έτος παλαιότητας και ανά τεύχος, για δε το τεύχος Α.Ε. & Ε.Π.Ε., κατά 30 euro.

* Οι συνδρομές του εσωτερικού προπληρώνονται στις ΔΟΥ (το ποσό συνδρομής καταβάλλεται στον κωδικό αριθμό εσόδων ΚΑΕ 2531 και το ποσό υπέρ ΤΑΠΕΤ (5% του ποσού της συνδρομής) στον κωδικό αριθμό εσόδων ΚΑΕ 3512).Το πρωτότυπο αποδεικτικό είσπραξης (διπλότυπο) θα πρέπει να αποστέλλεται ή να κατατίθεται στην αρμόδια Υπηρεσία του Εθνικού Τυπογραφείου.
* Η πληρωμή του υπέρ ΤΑΠΕΤ ποσοστού που αντιστοιχεί σε συνδρομές, εισπράττεται και από τις ΔΟΥ.
* Οι συνδρομητές του εξωτερικού έχουν τη δυνατότητα λήψης των δημοσιευμάτων μέσω internet, με την καταβολή των αντίστοιχων ποσών συνδρομής και ΤΑΠΕΤ .
* Οι Νομαρχιακές Αυτοδιοικήσεις, οι Δήμοι, οι Κοινότητες ως και οι επιχειρήσεις αυτών πληρώνουν το μισό χρηματικό ποσό της συνδρομής και ολόκληρο το ποσό υπέρ του ΤΑΠΕΤ.
* Η συνδρομή ισχύει για ένα ημερολογιακό έτος. Δεν εγγράφονται συνδρομητές για μικρότερο χρονικό διάστημα.
* Η εγγραφή ή ανανέωση της συνδρομής πραγματοποιείται το αργότερο μέχρι την 31ην Δεκεμβρίου κάθε έτους.
* Αντίγραφα διπλοτύπων, ταχυδρομικές επιταγές και χρηματικά γραμμάτια δεν γίνονται δεκτά.

Οι υπηρεσίες εξυπηρέτησης των πολιτών λειτουργούν καθημερινά από 08.00΄ έως 13.00΄

ΑΠΟ ΤΟ ΕΘΝΙΚΟ ΤΥΠΟΓΡΑΦΕΙΟ