04004851105050008

ΕΦΗΜΕΡΙΣ ΤΗΣ ΚΥΒΕΡΝΗΣΕΩΣ

ΤΗΣ ΕΛΛΗΝΙΚΗΣ ΔΗΜΟΚΡΑΤΙΑΣ

ΤΕΥΧΟΣ ΤΕΤΑΡΤΟ **Αρ. Φύλλου 485**

11 Μαΐου 2005

ΠΕΡΙΕΧΟΜΕΝΑ

ΑΠΟΦΑΣΕΙΣ

Επικύρωση καθορισμού οριογραμμών χειμάρρου στην περιοχή Νικόκλειας του Δήμου Βισαλτίας, Νομού Σερρών..... 1

Τροποποίηση του εγκεκριμένου σχεδίου πόλεως Άργους Ορεστικού στα Ο.Τ. 12αβγ, Γ-251 και Γ-264.. 2

ΑΠΟΦΑΣΕΙΣ

Αριθ. 2632 (1)

Επικύρωση καθορισμού οριογραμμών χειμάρρου στην περιοχή Νικόκλειας του Δήμου Βισαλτίας, Νομού Σερρών.

Ο ΓΕΝΙΚΟΣ ΓΡΑΜΜΑΤΕΑΣ
ΠΕΡΙΦΕΡΕΙΑΣ ΚΕΝΤΡΙΚΗΣ ΜΑΚΕΔΟΝΙΑΣ

Έχοντας υπόψη:

1) Τις διατάξεις του άρθρου 5 του ν. 3010/23.4.2002 «Εναρμόνιση του ν.1650/1986 με τις οδηγίες 97/11 Ε.Ε. και 96/61 Ε.Ε., διαδικασία οριοθέτησης και ρυθμίσεις θεμάτων για τα υδατορέματα και άλλες διατάξεις» (Φ.Ε.Κ. 91Α/25.4.2002).

2) Τις διατάξεις του ν. 2503/1997 «Διοίκηση, οργάνωση της Περιφέρειας, ρύθμιση θεμάτων για την τοπική αυτοδιοίκηση και άλλες διατάξεις» (Φ.Ε.Κ. 107Α/1997).

3) Τις διατάξεις του άρθρου 29α του ν. 1558/1985 «Κυβέρνηση και Κυβερνητικά όργανα» (Φ.Ε.Κ. 137Α/1985) που προστέθηκε με το άρθρο 27 του ν. 2081/1992 (Φ.Ε.Κ. 154Α/1992) και αντικαταστάθηκε με την παράγραφο 2α του άρθρου 1 του ν. 2469/1997 (Φ.Ε.Κ. 38Α/1997).

4) Τις διατάξεις του άρθρου 10 του ν. 3044/2002 (Φ.Ε.Κ. 197Α/27.8.2002) για την «Άσκηση αρμοδιοτήτων του Πολεοδομικού Σχεδιασμού».

5) Την υπ' αριθμ. πρωτ. 576/7.3.2005 απόφαση της Δ.Τ.Υ. Ν.Α. Σερρών για τον καθορισμό οριογραμμών του υδατορέματος.

6) Την υπ' αριθμ. πρωτ. 41/24.2.2005 απόφαση Δημ. Συμβουλίου Βισαλτίας Ν. Σερρών.

7) Με την υπ' αριθμ. πρωτ. 2152/6.4.2005 απόφαση της Δ/νσης Δημοσίων Έργων, τμήμα Υδραυλικών Έργων, έγκρισης της υδρολογικής - υδραυλικής μελέτης του προς καθορισμό των οριογραμμών ρέματος, αποφασίζουμε:

Επικυρώνεται ο καθορισμός των οριογραμμών τμημάτων του χειμάρρου που διέρχεται από την περιοχή του οικισμού Νικόκλειας του Δήμου Βισαλτίας Ν.Σερρών, με τις συντεταγμένες των κορυφών των πολυγωνομετρικών των γραμμών (ΑΝΑΝΤΗ ΤΜΗΜΑ ΥΔΑΤΟΡΕΜΑΤΟΣ 1-2-3-.. .-34-35-36 και ΚΑΤΑΝΤΗ ΤΜΗΜΑ ΥΔΑΤΟΡΕΜΑΤΟΣ 1-2-3-...-24-25-26), όπως αυτές σημειώνονται στα τοπογραφικά διαγράμματα κλίμακας 1:500, που συνοδεύουν την παρούσα και αποτελούν αναπόσπαστο μέρος αυτής.

Η ισχύς της παρούσας αρχίζει από τη δημοσίευση της στο Φ.Ε.Κ.

Η απόφαση αυτή να δημοσιευθεί στην Εφημερίδα της Κυβερνήσεως μαζί με το τοπογραφικό διάγραμμα και τον πίνακα συντεταγμένων των κορυφών του ρέματος που τη συνοδεύουν.

Θεσσαλονίκη, 18 Απριλίου 2005

Ο Γενικός Γραμματέας Περιφέρειας
ΓΕΩΡΓΙΟΣ ΤΣΙΟΤΡΑΣ

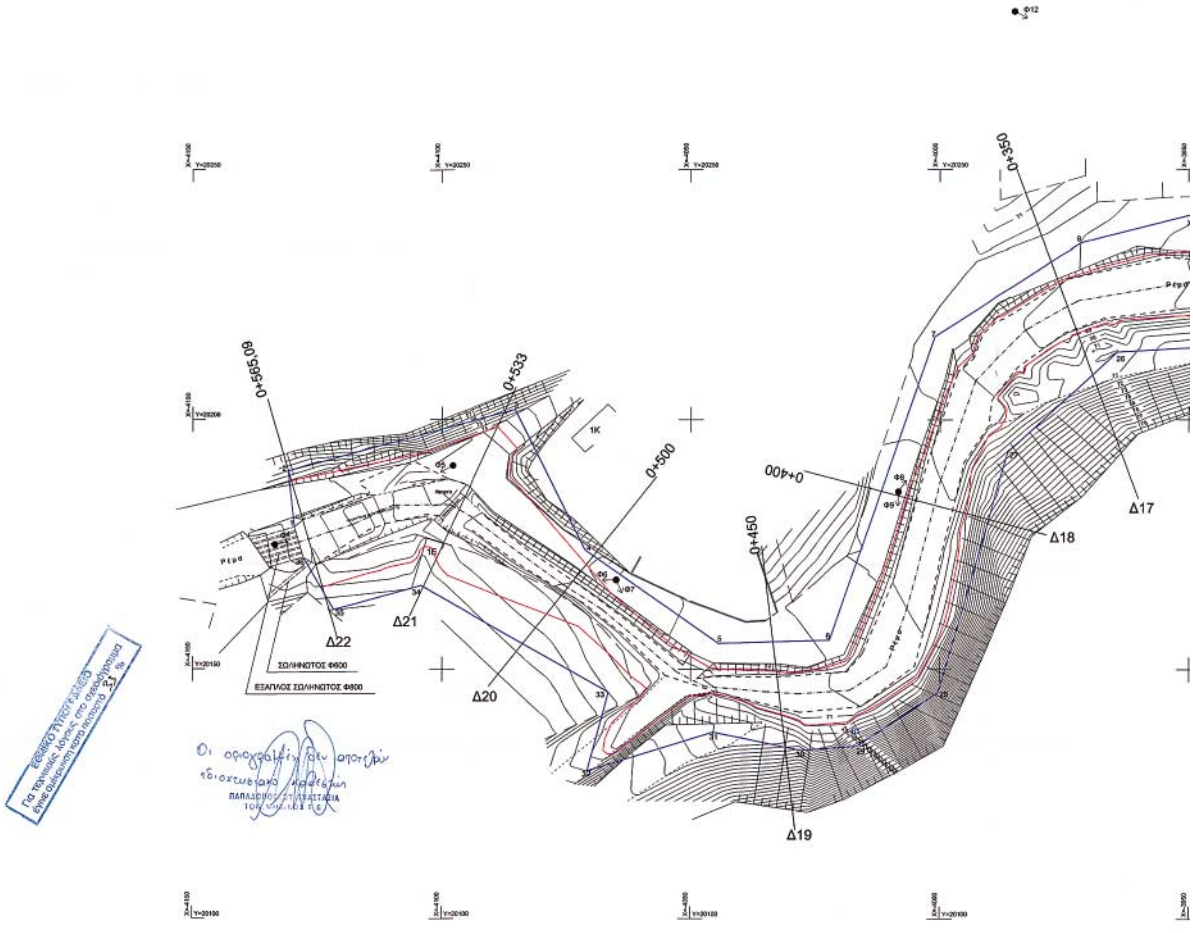
0+350
0+400
0+450
0+500
0+533
0+565,09
Δ17
Δ18
Δ19
Δ20
Δ21
Δ22
ΣΩΛΗΝΩΤΟΣ Φ600
ΕΞΑΠΛΟΣ ΣΩΛΗΝΩΤΟΣ Φ600

ΣΥΝΤΕΤΑΓΜΕΝΕΣ ΟΡΙΟΓΡΑΜΜΗΣ ΑΝΑΝΤΗ ΤΜΗΜΑΤΟΣ							
ΣΗΜΕΙΟ	X	Ψ	H	ΣΗΜΕΙΟ	X	Ψ	H
1	-4129.543	20178.446	73.81	16	-3632.780	20228.918	65.07
2	-4130.806	20189.680	75.00	17	-3632.970	20225.928	63.92
3	-4085.224	20202.579	75.00	18	-3653.061	20208.275	64.54
4	-4071.151	20173.801	73.30	19	-3673.041	20197.356	67.48
5	-4044.407	20155.147	72.10	20	-3685.324	20190.824	68.47
6	-4022.191	20155.854	71.90	21	-3742.266	20182.467	72.35
7	-4001.060	20216.614	70.35	22	-3796.540	20205.905	67.50
8	-3971.632	20235.341	70.00	23	-3826.670	20208.645	70.00
9	-3937.915	20243.858	69.50	24	-3877.208	20212.764	71.00
10	-3880.310	20230.352	68.00	25	-3927.845	20215.643	72.50
11	-3906.624	20227.950	67.30	26	-3964.361	20213.530	70.50
12	-3749.006	20208.134	66.75	27	-3986.363	20193.528	72.05
13	-3695.622	20210.920	65.70	28	-4000.425	20145.276	77.00
14	-3638.242	20232.391	64.88	29	-4016.684	20134.575	76.00
15	-3635.885	20232.070	65.05	30	-4027.863	20133.744	74.50
				31	-4045.463	20137.388	73.50
				32	-4070.737	20129.648	72.50
				33	4066.485	20145.300	73.00
				34	-4104.249	20166.717	74.45
				35	-4121.516	20161.698	75.00
				36	-4127.772	20172.340	73.85

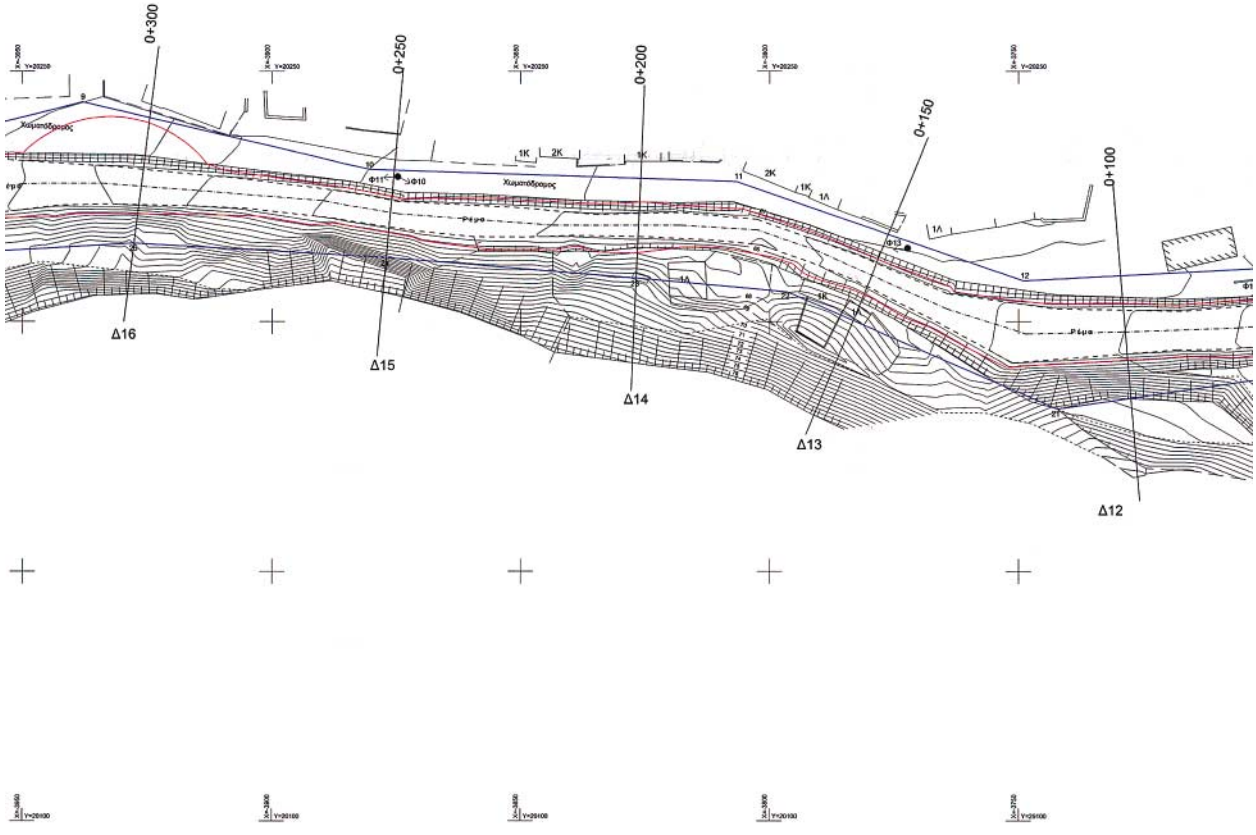

ΠΕΡΙΦΕΡΕΙΑ ΚΕΝΤΡΙΚΗΣ ΜΑΚΕΔΟΝΙΑΣ
ΔΙ.ΠΕ.ΧΩ.
Νομός ΣΕΡΡΩΝ
Θεωρείται ΝΙΚΟΚΛΕΙΑΣ, ΔΗΜΟΣ ΒΙΣΑΛΤΙΑΣ
Αφορά: ΕΠΙΚΥΡΩΣΗ ΚΑΘΟΡΙΣΜΟΥ ΟΡΙΟΓΡΑΜΜΩΝ
ΤΜΗΜΑΤΟΣ ΧΕΙΜΑΡΡΟΥ ΝΙΚΟΚΛΕΙΑΣ
Το παραν. τοπογραφικό διάγραμμα
συνοδεύει την υπ'αριθ. 2630/13.4.2005
Απόφαση Γενικού Γραμματέα Περιφέρειας Κεντρικής Μακεδονίας
Θεσ/νίκη 15-04-2005
ΘΕΩΡΗΘΗΚΕ
Η Προϊσταμένη της ΔΙ.ΠΕ.ΧΩ. Κ.Μ.
Ευθυμία Γιαννούλη
Αρχ. Μηχ. Με Α'Β.

ΠΟΔΙ ΠΡΑΝΟΥΣ
ΒΑΘΙΑ ΓΡΑΜΜΗ
ΓΡΑΜΜΗ ΠΛΗΜΜΥΡΑΣ ΓΙΑ ΠΑΡΟΧΗ ΟΣΟ
ΠΡΟΤΑΣΗ ΟΡΙΟΓΡΑΜΜΗΣ ΡΕΜΑΤΟΣ ΝΙΚΟΚΛΕΙΑΣ
ΘΕΣΗ ΛΗΨΗΣ ΦΩΤΟΓΡΑΦΙΑΣ

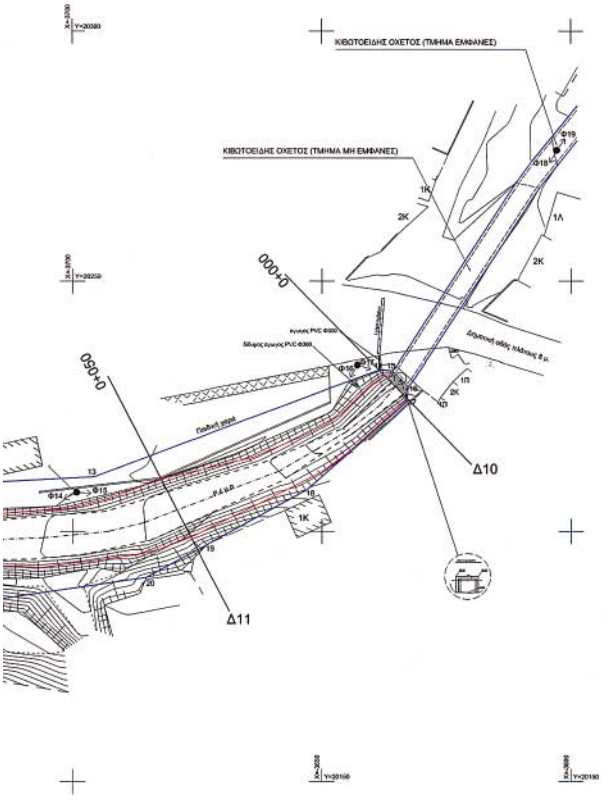

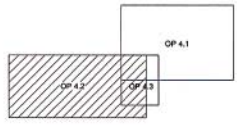

ΕΛΛΗΝΙΚΗ ΔΗΜΟΚΡΑΤΙΑ
ΠΕΡΙΦΕΡΕΙΑ ΚΕΝΤΡΙΚΗΣ ΜΑΚΕΔΟΝΙΑΣ
ΔΗΜΟΣ ΒΙΣΑΛΤΙΑΣ

Ο Κτηματίας Δ.Δ.Ε.

Ο Προϊστάμενος Τμ. Υδρ. Έργων

ΟΡΙΟΘΕΤΗΣΗ ΥΔΑΤΟΡΕΜΑΤΟΣ ΝΙΚΟΚΛΕΙΑΣ

ΓΕΩΡΓΙΟΣ ΙΩΑΝΝΙΔΗΣ
Πολ. Μηχ. ΠΕ Α' Β

ΟΡΙΖΟΝΤΙΟΓΡΑΦΙΑ ΟΡΙΟΘΕΤΟΥΜΕΝΟΥ ΤΜΗΜΑΤΟΣ ΥΦΙΣΤΑΜΕΝΗ ΚΑΤΑΣΤΑΣΗ - ΑΝΑΝΤΗ ΤΜΗΜΑ	ΑΡΙΘΜΟΣ ΣΧΕΔΙΟΥ ΟΡ 4.2
ΣΕΡΡΕΣ - ΔΕΚΕΜΒΡΙΟΣ 2004	ΚΛΙΜΑΚΑ: 1:500
Ο ΜΕΛΕΤΗΤΗΣ ΙΩΑΝΝΗΣ ΛΛ. ΚΑΦΕΣΤΙΔΗΣ ΔΙΠΛΩΜ. ΠΟΛΙΤΙΚΟΣ ΜΗΧΑΝΙΚΟΣ ΙΩΑΝΝΗΣ ΚΑΦΕΣΤΙΔΗΣ Εμ. Ανδρομάκου - 621 23 Σέρρες - τηλ. 2321023356	Ο ΣΥΝΤΑΞΑΣ ΙΩΑΝΝΗΣ ΛΛ. ΚΑΦΕΣΤΙΔΗΣ ΔΙΠΛΩΜ. ΠΟΛΙΤΙΚΟΣ ΜΗΧΑΝΙΚΟΣ ΙΩΑΝΝΗΣ ΚΑΦΕΣΤΙΔΗΣ Πολιτικός Μηχανικός
ΘΕΩΡΗΘΗΚΕ Ο ΑΙΤΗΤΗΣ Ο Δ/ΝΤΗΣ Δ. Χαραλάμπ. Χαραλάμπους Τοπογράφος με βαθμό Α'	ΕΛΕΓΧΘΗΚΕ ΚΑΘΟΡΙΣΤΗΚΕ ΟΡΙΟΓΡΑΜΜΗΣ ΡΕΜΑΤΟΣ Καθορίζεται η οριογραμμή του ρέματος στο ανάντη τμήμα του υφιστάμενου από τα σημεία 1-2-3-.....33-35-36 ενώ στο κατάντη τμήμα από τα σημεία 1-2-3-.....24-25-26 και σημειώνεται με μωβ χρώμα Σέρρες 5/3/2005 Ο ΣΥΝΤΑΞΑΣ ΤΗΝ ΟΡΙΟΓΡΑΜΜΗ ΠΑΠΑΔΟΠΟΥΛΟΣ Ε.Ε. ΤΟΠΟΜΗΧΑΝΟΣ Τ.Ε.

ΕΓΚΡΙΤΙΚΗ ΑΠΟΦΑΣΗ: 576/02.03.2005

Αριθ. ΚΟ/315 (2)

Τροποποίηση του εγκεκριμένου σχεδίου πόλεως Άργους Ορεστικού στα Ο.Τ. 12αβγ, Γ-251 και Γ-264.

Ο ΝΟΜΑΡΧΗΣ ΚΑΣΤΟΡΙΑΣ

Έχοντας υπόψη:

1. Το π.δ. 183/1986 «Έγκριση τροποποιήσεων σχεδίων πόλεων και καθορισμός όρων και περιορισμών δόμησης από τους νομάρχες» (ΦΕΚ 70/Α/5.6.1986), καθώς και την διευκρινιστική Εγκ-48407/1834/117/86.

2. Το άρθρο 10 του ν. 3044/2002 «Μεταφορά Συντελεστή Δόμησης και ρυθμίσεις άλλων θεμάτων αρμοδιότητας Υ.ΠΕ.ΧΩ.ΔΕ.».

3. Το π.δ. της 11.12.1989 «έγκριση πολεοδομικής μελέτης περιοχής Άργους Ορεστικού» και την υπ' αριθμ. ΚΟ/1650/14.11.1991 απόφαση Νομάρχη Καστοριάς «περί τροποποίησης της επέκτασης του σχεδίου πόλης Άργους Ορεστικού».

4. Την υπ' αριθμ. 12-121/1.9.2004 απόφαση του Δημοτικού Συμβουλίου Δήμου Ορεστίδος με την οποία προτείνεται η τροποποίηση του εγκεκριμένου σχεδίου πόλεως στα Ο.Τ. 12αβγ, Γ-251 και Γ-264. Το περιεχόμενο της τροποποίησης αφορά:

4.1. Στο Ο.Τ. 12αβγ στην αλλαγή χρήσης από κοινόχρηστο πράσινο σε κοινωφελές για την ανέγερση δημοτικών και πολιτιστικών εγκαταστάσεων.

4.2. Στο Ο.Τ. Γ-251 στην αλλαγή χρήσης σε τμήμα του Ο.Τ. από ΚΧ- πράσινο σε κοινωφελές - νηπιαγωγείο - παιδικός σταθμός, λόγω ανεπάρκειας χώρων για κοινωφελείς σκοπούς.

4.3. Στο Ο.Τ. Γ-264 στη διαίρεση του Ο.Τ. σε δύο τμήματα, στο Γ-264Α με αλλαγή χρήσης από κοινωφελές - αθλητισμό σε κοινωφελές - σχολικό (ΤΕΕ) και στο Γ-264Β, όπου ένα τμήμα του αλλάζει χρήση από κοινωφελές σε κοινόχρηστο - πράσινο.

5. Τη σύμφωνη γνώμη με ομοφωνία του Συμβουλίου Χωροταξίας - Οικισμού και Περιβάλλοντος (ΣΧΟΠ) που διατυπώθηκε με την αρ. 1 πράξη της 16ης συνεδρίασης της 29.3.2005, αποφασίζουμε:

1. Τροποποιείται το σχέδιο πόλεως Άργους Ορεστικού με περιεχόμενο:

1.1. την αλλαγή χρήσης στο ΟΤ. 12αβγ από κοινόχρηστο σε κοινωφελές για την ανέγερση δημοτικών και πολιτιστικών εγκαταστάσεων.

1.2. Την αλλαγή χρήσης σε τμήμα του Ο.Τ. Γ-251 από κοινόχρηστο σε κοινωφελές - νηπιαγωγείο - παιδικός σταθμός.

1.3. Τη διαίρεση του Ο.Τ. Γ-264 σε δύο τμήματα με κοινόχρηστο δρόμο πλάτους 4.00μ. και την αλλαγή χρήσης στο Γ-264Α από κοινωφελές - αθλητισμός σε κοινωφελές-σχολικό (ΤΕΕ), ενώ στο Γ - 64Β ένα τμήμα από κοινωφελές γίνεται κοινόχρηστο - πράσινο.

2. Η ισχύς της απόφασής μας αρχίζει από την ημέρα δημοσίευσής της στο ΦΕΚ.

Με την απόφασή μας δεν προκαλείται δαπάνη σε βάρος του Δημοσίου ή του αντίστοιχου Δήμου.

Η απόφαση αυτή να δημοσιευθεί στην Εφημερίδα της Κυβερνήσεως.

Καστοριά, 30 Μαρτίου 2005

Ο Νομάρχης
ΚΩΝΣΤΑΝΤΙΝΟΣ ΛΙΑΝΤΣΗΣ

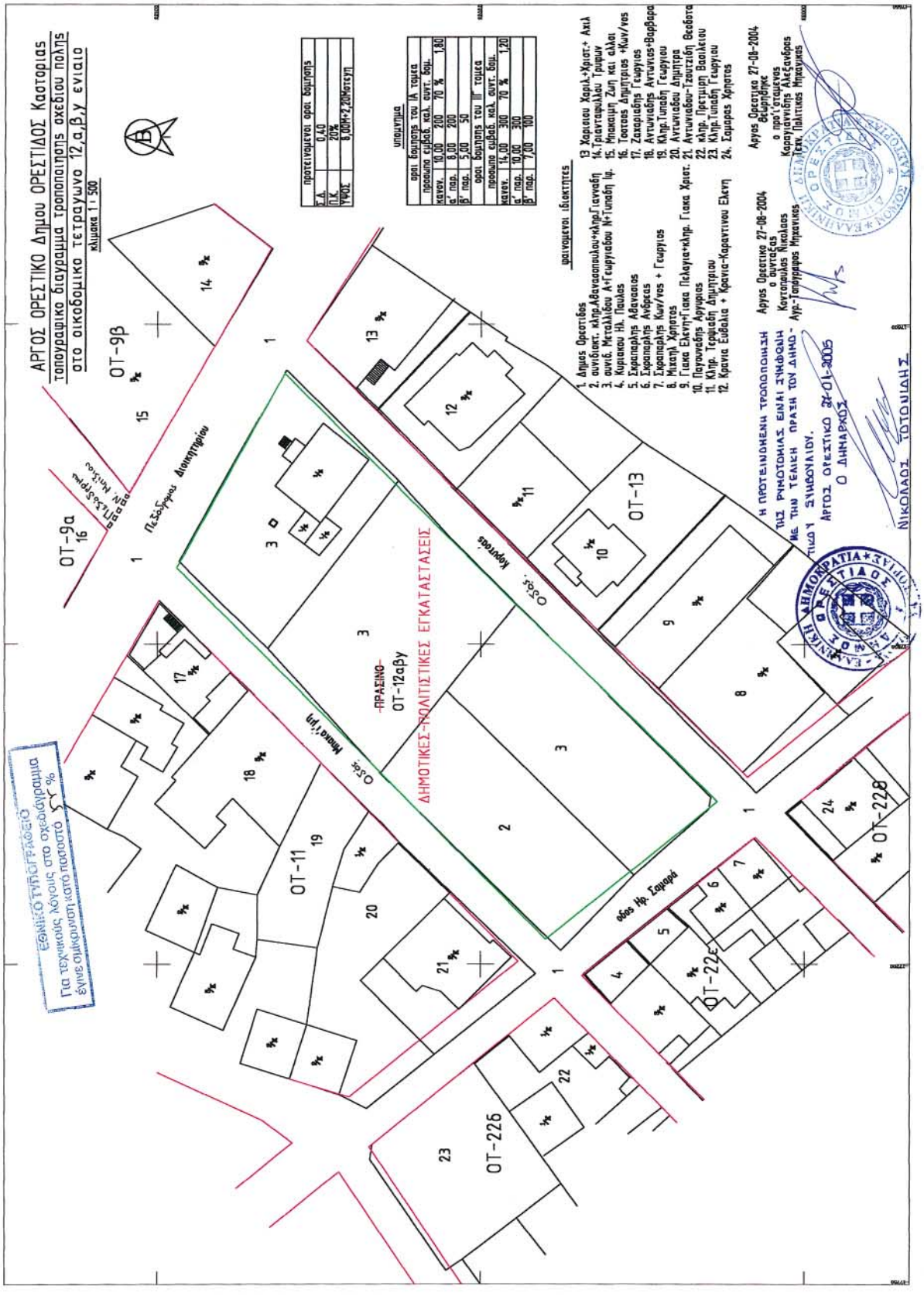
ΑΡΓΟΣ ΟΡΕΣΤΙΚΟ Δημου ΟΡΕΣΤΙΔΟΣ Καστοριας
τοπογραφικο διαγραμμα τροποποιησης οχεδιου πολης
στο οικοδομικο τετραγωνο 12,α,β,γ ενιαιο
κλιμακα 1:500
προτεινομενοι οροι δομησης
Τ.Α. 0,40
Π.Κ. 20%
ΥΦΟΣ 8,00Μ+2,20Μστεγη
υπομνημα
οροι δομησης του ΙΑ τομεα
προαυλια εμβαδ. καλ. συντ. δομ.
κανον. 10,00 200 70 % 1,80
α' παρ. 8,00 200
β' παρ. 5,00 50
οροι δομησης του ΙΙΓ τομεα
προαυλια εμβαδ. καλ. συντ. δομ.
κανον. 14,00 300 70 % 1,20
α' παρ. 10,00 300
β' παρ. 7,00 100
φυσικοι ιδιοκτητες
1. Δημος Ορεστιδας
2. συνιδιοκτ. κληρ.Αθανασιολου+κληρ.Γιανναβη
3. συνιδ. Μεταλλιδου Α+Γιωργιαδου Ν+Γιαναβη Ιω.
4. Κυριακου Ηλ. Παυλος
5. Σκραπαρλης Αθανασιος
6. Σκραπαρλης Ανδρεας
7. Σκραπαρλης Κων/νος + Γεωργιος
8. Μικαηλ Χρηστος
9. Γιακα Ελενη+Γιακα Παλαγια+κληρ. Γιακα Χριστ.
10. Παγωνιδης Αργυριος
11. Κληρ. Τσιμιδη Δημητριου
12. Κρανια Ευδοκια + Κρανια-Καραντινου Ελενη
13. Χαριεσου Χαριλ.+Χριστ.+ Αχιλ
14. Γριανταφυλλου Τριφων
15. Μπακαιμη Ζωη και αλλοι
16. Τσατσας Δημητριος +Κων/νος
17. Ζαχαριαδης Γεωργιος
18. Αντωνιαδης Αντωνιος+Βαρβαρα
19. Κληρ.Τυπαδη Γεωργιου
20. Αντωνιαδου Δημητρα
21. Αντωνιαδου-Γαουζιδη Θεοδωρα
22. κληρ. Πετσιμερη Βασιλειου
23. Κληρ.Τυπαδη Γεωργιου
24. Σαμαρας Χρηστος
Η προτεινομενη τροποποιηση της ρυμοτομας ειναι συνοφωνη με την τελικη πραξη του δημο-τικου συμβουλιου.
Αργος Ορεστικο 27-01-2005
Ο ΔΗΜΑΡΧΟΣ
ΝΙΚΟΛΑΟΣ ΤΟΤΟΥΛΗΣ
Αργος Ορεστικο 27-08-2004
Θεωρηθηκε
ο συνταξας
Καραγιαννιδης Αλεξανδρος
Τεχν. Πολιτικος Μηχανικος
Αργος Ορεστικο 27-08-2004
ο συνταξας
Κουτσουλας Νικολαος
Αγρ.-Τοπογραφος Μηχανικος
ΟΤ-9α
ΟΤ-9β
ΟΤ-11
ΟΤ-13
ΟΤ-22Α
ΟΤ-22Β
ΟΤ-22Γ
ΟΤ-12αβγ
ΠΡΑΣΙΝΟ
ΔΗΜΟΤΙΚΕΣ-ΠΟΛΙΤΙΣΤΙΚΕΣ ΕΓΚΑΤΑΣΤΑΣΕΙΣ
Οδος Κορτσιδη
Οδος Μακεδονιας
οδος Ηρ. Σαμαρα
Πλ.Δημοκρατιας
Δημοτικο Διοικητηριο
ΕΘΝΙΚΟ ΤΥΠΟΓΡΑΦΕΙΟ
Για τεχνικους λογους στο σχεδιαγραμμα
ενας σμικρυνση κατω παστατο

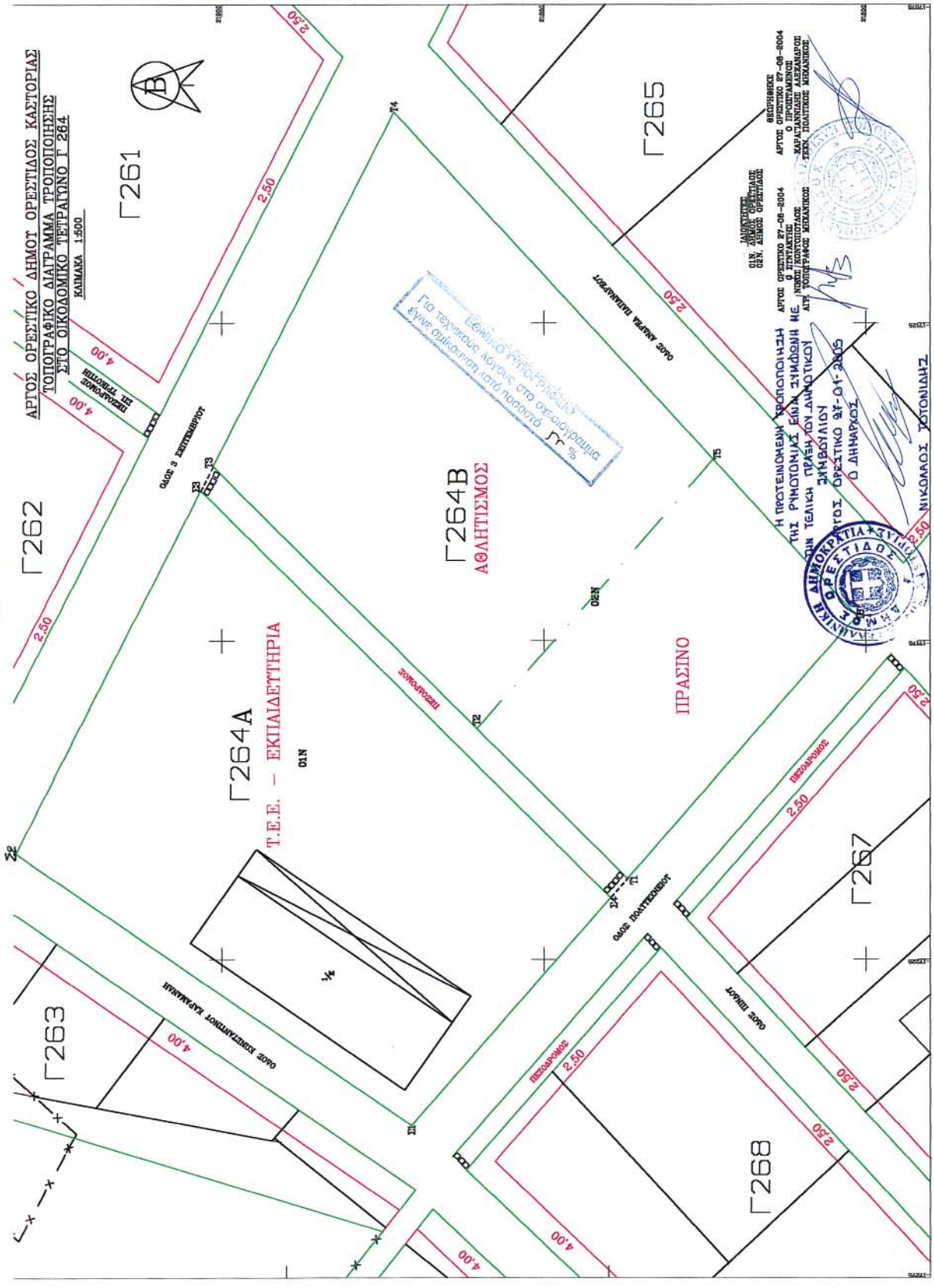
ΑΡΓΟΣ ΟΡΕΣΤΙΚΟ ΔΗΜΟΥ ΟΡΕΣΤΙΔΟΣ ΚΑΣΤΟΡΙΑΣ
ΤΟΠΟΓΡΑΦΙΚΟ ΔΙΑΓΡΑΜΜΑ ΤΡΟΠΟΠΟΙΗΣΗΣ
ΣΤΟ ΟΙΚΟΔΟΜΙΚΟ ΤΕΤΡΑΓΩΝΟ Γ 264
ΚΛΙΜΑΚΑ 1:500
Γ261
Γ262
Γ263
Γ264Α
Γ264Β
Γ265
Γ267
Γ268
Τ.Ε.Ε. – ΕΚΠΑΙΔΕΥΤΗΡΙΑ
ΑΘΛΗΤΙΣΜΟΣ
ΠΡΑΣΙΝΟ
ΟΔΟΣ ΑΛΕΞΑΝΔΡΟΥ ΠΟΛΙΤΕΧΝΕΙΟΥ
ΟΔΟΣ ΚΩΝΣΤΑΝΤΙΝΟΥ ΚΑΡΑΜΑΝΛΗ
ΟΔΟΣ ΔΙΟΝΥΣΙΟΥ
ΠΕΖΟΔΡΟΜΟΣ
ΔΙΑΜΟΝΗ ΠΕΖΟΔΡΟΜΟΣ ΣΤΗ ΤΡΟΠΟΠΟΙΗΣΗ
Η ΠΡΟΤΕΙΝΟΜΕΝΗ ΤΡΟΠΟΠΟΙΗΣΗ ΕΧΕΙ ΕΓΚΡΙΘΕΙ ΜΕ ΤΗΝ ΡΗΜΟΤΟΝΙΑΣ ΕΝΙΑ ΣΥΜΦΩΝΗ ΑΠΟΦΑΣΗ ΤΟΥ ΔΗΜΟΤΙΚΟΥ ΣΥΜΒΟΥΛΙΟΥ
ΟΡΕΣΤΙΚΟ 27-01-2005
Ο ΔΗΜΑΡΧΟΣ
ΝΙΚΟΛΑΟΣ ΠΟΤΟΝΙΔΗΣ
ΔΗΜΟΚΡΑΤΙΑ ΟΡΕΣΤΙΔΟΣ
ΕΘΝΙΚΟ ΤΥΠΟΓΡΑΦΕΙΟ
Για τεχνικούς λόγους στο σχεδιάγραμμα δίνεται οικοδομικό κατό ποσοστό 55 %

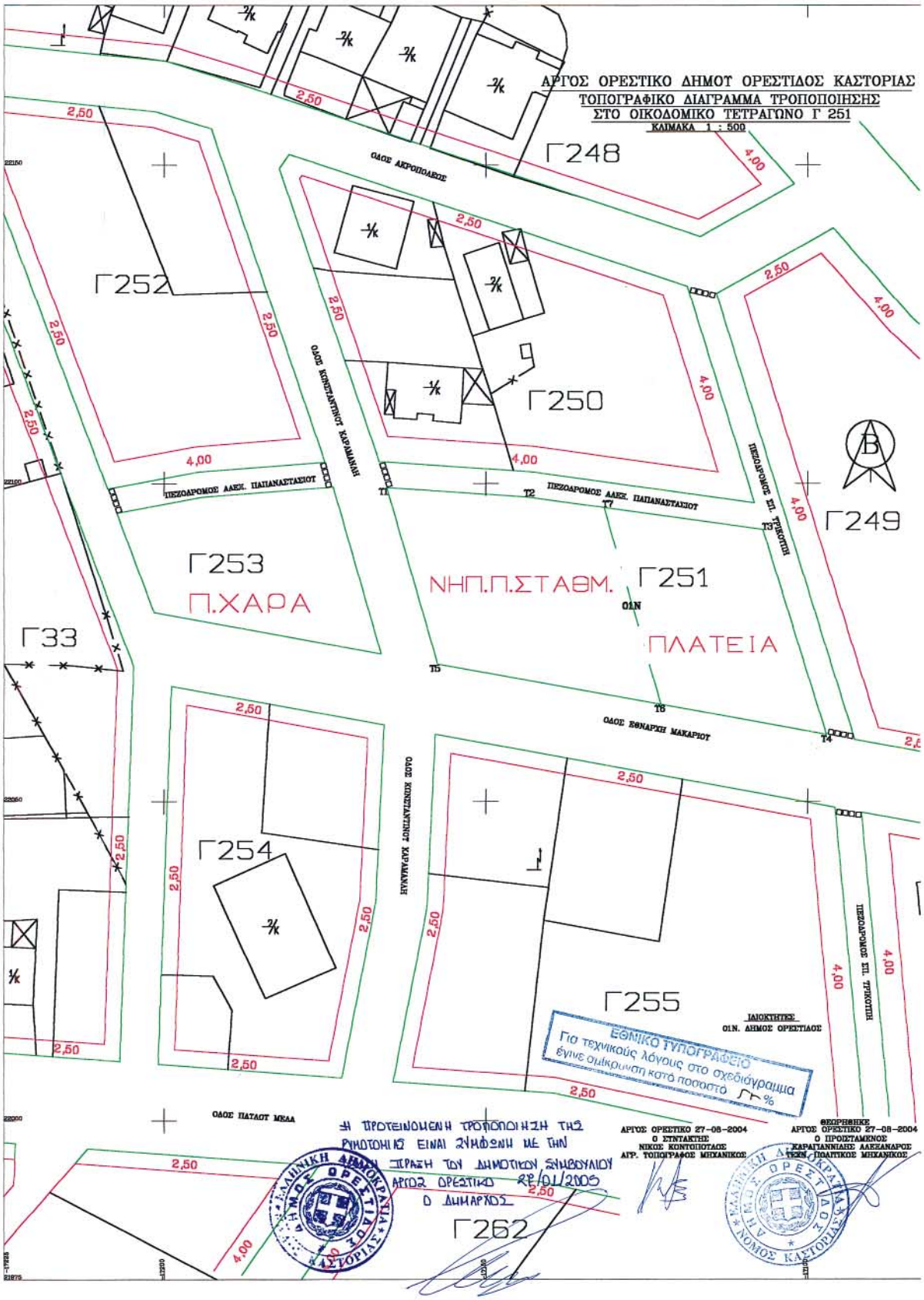
ΑΡΓΟΣ ΟΡΕΣΤΙΚΟ ΔΗΜΟΥ ΟΡΕΣΤΙΔΟΣ ΚΑΣΤΟΡΙΑΣ
ΤΟΠΟΓΡΑΦΙΚΟ ΔΙΑΓΡΑΜΜΑ ΤΡΟΠΟΠΟΙΗΣΗΣ
ΣΤΟ ΟΙΚΟΔΟΜΙΚΟ ΤΕΤΡΑΓΩΝΟ Γ 251
ΚΛΙΜΑΚΑ 1 : 500
Γ248
Γ252
Γ250
Γ249
Γ253
Π.ΧΑΡΑ
ΝΗΠ.Π.ΣΤΑΘΜ.
Γ251
ΠΛΑΤΕΙΑ
Γ33
Γ254
Γ255
Γ262
ΟΔΟΣ ΑΚΡΟΠΟΛΕΩΣ
ΟΔΟΣ ΚΩΝΣΤΑΝΤΙΝΟΥ ΚΑΡΑΜΑΝΗ
ΠΕΖΟΔΡΟΜΟΣ ΑΔΕΚΣ. ΠΑΠΑΝΑΣΤΑΣΙΟΥ
ΠΕΖΟΔΡΟΜΟΣ ΑΔΕΚΣ. ΠΑΠΑΝΑΣΤΑΣΙΟΥ
ΠΕΖΟΔΡΟΜΟΣ ΙΠ. ΤΡΙΚΟΠΗ
ΟΔΟΣ ΕΘΝΑΡΧΗ ΜΑΚΑΡΙΟΥ
ΟΔΟΣ ΚΩΝΣΤΑΝΤΙΝΟΥ ΚΑΡΑΜΑΝΗ
ΟΔΟΣ ΠΑΤΑΟΥ ΜΕΛΑ
ΙΔΙΟΚΤΗΤΕΣ
01Ν. ΔΗΜΟΣ ΟΡΕΣΤΙΔΟΣ
ΕΘΝΙΚΟ ΤΥΠΟΓΡΑΦΕΙΟ
Για τεχνικούς λόγους στο σχεδιάγραμμα
έγινε σμίκρυνση κατά ποσοστό %
Η ΠΡΟΤΕΙΝΟΜΕΝΗ ΤΡΟΠΟΠΟΙΗΣΗ ΤΗΣ ΡΥΘΜΙΣΗΣ ΕΙΝΑΙ ΣΥΜΦΩΝΗ ΜΕ ΤΗΝ ΑΠΟΦΑΣΗ ΤΟΥ ΔΗΜΟΤΙΚΟΥ ΣΥΜΒΟΥΛΙΟΥ
ΑΡΓΟΣ ΟΡΕΣΤΙΚΟ 28/01/2005
Ο ΔΗΜΑΡΧΟΣ
ΑΡΓΟΣ ΟΡΕΣΤΙΚΟ 27-08-2004
Ο ΣΥΝΤΑΚΤΗΣ
ΝΙΚΟΣ ΚΟΝΤΟΠΟΥΛΟΣ
ΑΓΡ. ΤΟΠΟΓΡΑΦΟΣ ΜΗΧΑΝΙΚΟΣ
ΘΕΩΡΗΘΗΚΕ
ΑΡΓΟΣ ΟΡΕΣΤΙΚΟ 27-08-2004
Ο ΠΡΟΪΣΤΑΜΕΝΟΣ
ΚΑΡΑΓΙΑΝΝΙΔΗΣ ΑΛΕΞΑΝΔΡΟΣ
ΤΕΧΝ. ΠΟΛΙΤΙΚΟΣ ΜΗΧΑΝΙΚΟΣ