04005061305050008

ΕΦΗΜΕΡΙΣ ΤΗΣ ΚΥΒΕΡΝΗΣΕΩΣ

ΤΗΣ ΕΛΛΗΝΙΚΗΣ ΔΗΜΟΚΡΑΤΙΑΣ

ΤΕΥΧΟΣ ΤΕΤΑΡΤΟ **Αρ. Φύλλου 506**

13 Μαΐου 2005

ΠΕΡΙΕΧΟΜΕΝΑ

ΑΠΟΦΑΣΕΙΣ

Κήρυξη ως αναδασωτέας έκτασης εμβαδού 160,00 στρ. στη θέση «Κόντρα Ρετσίνα» Περιφέρειας του Δήμου Κορωπίου του Νομού Αττικής 1

Κήρυξη ως αναδασωτέας έκτασης εμβαδού 0,187 στρ. στη θέση «Ντρίβλια-Στρέτια» Περιφέρειας του Δήμου Μαρκοπούλου - Μεσογαίας του Νομού Αττικής 2

Κήρυξη ως αναδασωτέας έκτασης εμβαδού 1,600 στρ. στη θέση «Καστρίτσα» Περιφέρειας του Δήμου Ν. Ερυθραίας του Νομού Αττικής 3

Άρση υφισταμένης ασυμφωνίας ρυμοτομικού σχεδίου Μυτιλήνης, στην οδό Αιγήρου 10 στη Λαγκάδα Μυτιλήνης ..... 4.

ΑΠΟΦΑΣΕΙΣ

Αριθ. 742 (1)

Κήρυξη ως αναδασωτέας έκτασης εμβαδού 160,00 στρ. στη θέση «Κόντρα Ρετσίνα» Περιφέρειας του Δήμου Κορωπίου του Νομού Αττικής.

Ο ΓΕΝΙΚΟΣ ΓΡΑΜΜΑΤΕΑΣ ΠΕΡΙΦΕΡΕΙΑΣ ΑΤΤΙΚΗΣ

Έχοντας υπόψη:

1. Τις διατάξεις:

α) Του άρθρου 117 παρ. 3 του Συντάγματος της Ελλάδος.

β) Του ν. 3200/1955 «περί διοικητικής αποκεντρώσεως» όπως αυτές τροποποιήθηκαν μεταγενέστερα.

γ) Του ν. 2503/1997 «Διοίκηση, οργάνωση, στελέχωση της Περιφέρειας κλπ».

δ) Του ν. 998/1979 «Περί προστασίας των Δασών και των Δασικών εν γένει εκτάσεων της Χώρας» και ειδικότερα:

δα) Του άρθρου 41 παρ. 1

δβ) Του άρθρου 38 παρ. 1

ε) Του Ν. 3208/2003 «Περί προστασίαςς δασικών οικοσυστημάτων κτλ».

2. Τις εξής διαταγές του Υπουργείου Γεωργίας:

α) 160417/1180/9.7.1980

β) 182447/3049/24.9.1980

3. Τις υπ' αριθμ. 11514/7.12.2004 και 1640/21.2.2005 προτάσεις του αρμοδίου Δασαρχείου Πεντέλης σχετικά με την κήρυξη ως αναδασωτέας της αναφερόμενης στο θέμα έκτασης, αποφασίζουμε:

Κηρύσσουμε ως αναδασωτέα δημόσια δασική έκταση εμβαδού 160,00 στρ. (εκατόν εξήντα στρεμμάτων) που βρίσκεται στη θέση «Κόντρα Ρετσίνα» Περιφέρειας του Δήμου Κορωπίου του Νομού Αττικής, η οποία απεικονίζεται με στοιχεία οριογραμμής «Α,Β,Γ,Δ,Ε,Ζ,α,β,γ,δ,ε,Κ,Λ, Μ,Ν,Ξ,Ο,Π,Ρ,Σ,Τ,Υ,Φ,Α» και «Η,ζ,Θ,Η» στο προσαρτημένο στην παρούσα απόφασή μας διάγραμμα, το οποίο αποτελεί αναπόσπαστο μέρος αυτής και έχει όρια:

Ανατολικά: Με Δημόσια Δασική έκταση.

Δυτικά: Με Δημόσια Δασική έκταση και τμήματα αγροτική.

Βόρεια: Με Δημόσια Δασική έκταση.

Νότια: Με Δημόσια Δασική έκταση.

Σκοποί της κήρυξης της ανωτέρω έκτασης ως αναδασωτέας είναι, η διατήρηση του δασικού χαρακτήρα αυτής, ο αποκλεισμός διάθεσής της για άλλη χρήση και η αποκατάσταση της καταστραφείσης στις 21 Ιουλίου 2004 από πυρκαγιά δασικής βλάστησης αποτελούμενης από χαμηλή θαμνώδη βλάστηση με ποσοστό κάλυψης 80% - 100%.

Η απόφαση αυτή να δημοσιευθεί στην Εφημερίδα της Κυβερνήσεως.

Αγία Παρασκευή, 18 Απριλίου 2005

Ο Γενικός Γραμματέας Περιφέρειας
ΧΑΡΑΛΑΜΠΟΣ ΜΑΝΙΑΤΗΣ

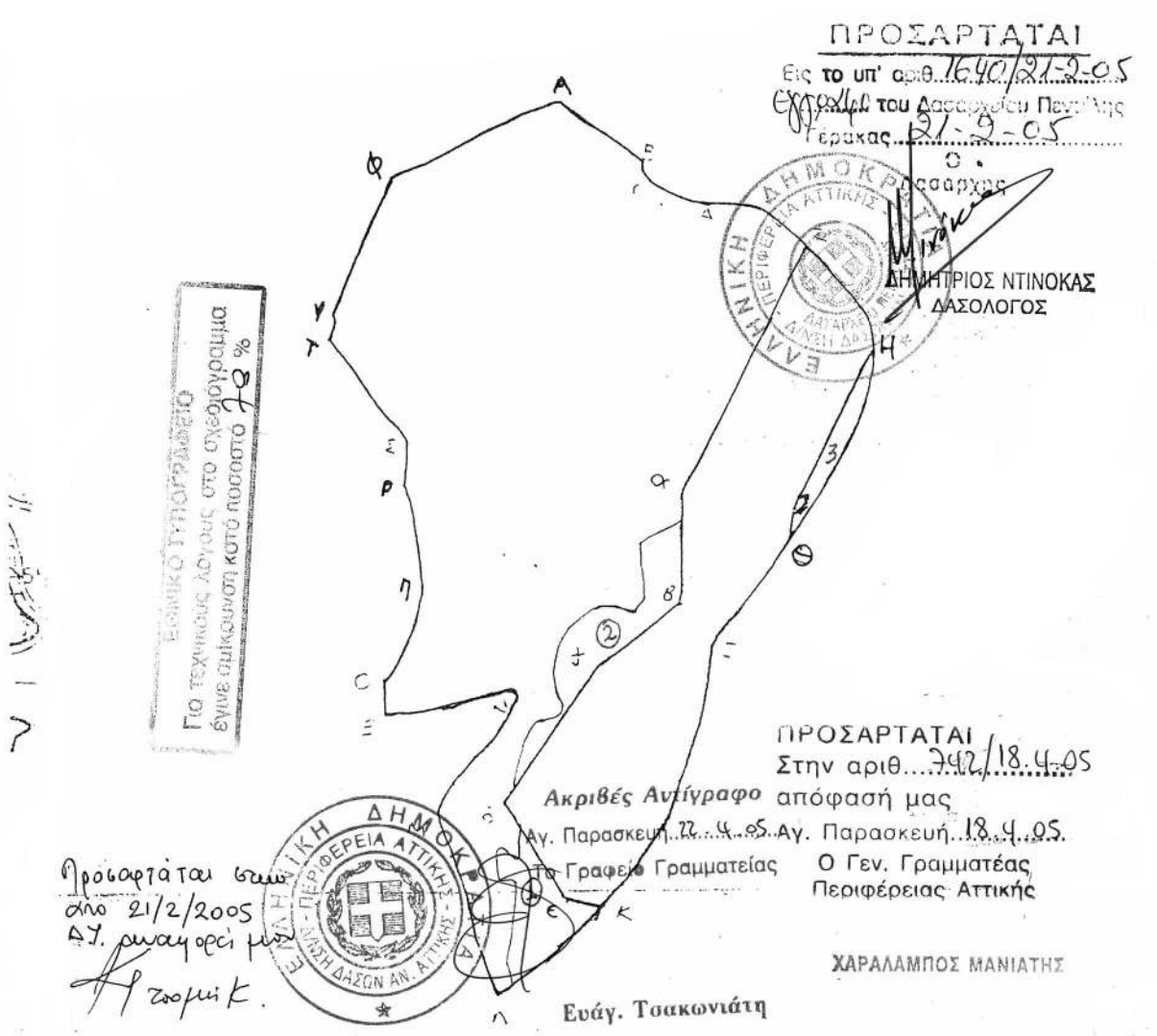

ΤΟΠΟΓΡΑΦΙΚΟ ΔΙΑΓΡΑΜΜΑ ΚΑΕΙΣΑΣ ΕΚΤΑΣΗΣ

Κορωπί 19/11/200-
Η Δασονόμος
Νεύνα Ζωή
Δασονόμος

Αριθμ.χάρτη Γ.Υ.Σ.: 6466/5 ΚΑ:1169645355, 1169644170, 1169643393
Κλιμ. χάρτη 1:5000
Κλιμ. Τοπογρ. 1:5000
Θεση: «Κοντρα Ρετσίνα»
Δήμου: Κορωπίου
Συνολικό εμβαδόν (ΑΒΓΔ.....ΥΦΑ): 214,125 στρ.
Εμβαδόν (ΖΗΖΘΙΚεδγβαΖ): 54,125 στρ.
Η έκταση αυτή έχει κηρυχθεί αναδασωτέα με την αριθμ.08/ΔΑΣ/332/29-10-97 απόφαση Γεν.Γραμ.Περιφέρειας Αττικής λόγω πυρκαγιάς.
Εμβαδόν (ΑΒΓΔΕΖαβγδεΚΛΜΝΞΟΠΡΣΤΥΦΑ)) και (ΗΖΘΗ): 160,80 στρ.
Η έκταση αυτή προτείνουμε να κηρυχθεί αναδασωτέα λόγω πυρκαγιάς.

$E_1 = 4700\,m^2$
$E_2 = 7250\,m^2$
$E_3 = 2560\,m^2$

Αριθ. 727 (2)

Κήρυξη ως αναδασωτέας έκτασης εμβαδού 0,187 στρ. στη θέση «Ντρίβλια-Στρέτια» Περιφέρειας του Δήμου Μαρκοπούλου - Μεσογαίας του Νομού Αττικής.

Ο ΓΕΝΙΚΟΣ ΓΡΑΜΜΑΤΕΑΣ ΠΕΡΙΦΕΡΕΙΑΣ ΑΤΤΙΚΗΣ

Έχοντας υπόψη:

1. Τις διατάξεις:

α) Του άρθρου 117 παρ. 3 του Συντάγματος της Ελλάδος.

β) Του ν. 3200/1955 «περί διοικητικής αποκεντρώσεως» όπως αυτές τροποποιήθηκαν μεταγενέστερα.

γ) Του ν. 2503/1997 «Διοίκηση, οργάνωση, στελέχωση της Περιφέρειας κλπ».

δ) Του ν. 998/1979 «Περί προστασίας των Δασών και των Δασικών εν γένει εκτάσεων της Χώρας» και ειδικότερα:

δα) Του άρθρου 41 παρ. 1.

δβ) Του άρθρου 38 παρ. 1.

ε) Του ν. 3208/2003 «Περί Προστασίας δασικών οικοσυστημάτων κτλ».

2. Τις εξής διαταγές του Υπουργείου Γεωργίας:

α) 160417/1180/9.7.1980

β) 182447/3049/24.9.1980

3. Την υπ' αριθμ. 1254/16.2.2005 πρόταση του αρμοδίου Δασαρχείου Πεντέλης σχετικά με την κήρυξη ως αναδασωτέας της αναφερόμενης στο θέμα έκτασης, αποφασίζουμε:

Κηρύσσουμε ως αναδασωτέα δημόσια δασική έκταση (δάσος) εμβαδού 0,187 στρ. (εκατόν ογδόντα επτά χιλιοστών του στρέμματος) που βρίσκεται στη θέση «Ντρίβλια - Στρέτια», Πόρτο Ράφτη, Περιφέρειας του Δήμου Μαρκοπούλου Μεσογαίας του Νομού Αττικής, η οποία απεικονίζεται με στοιχεία οριογραμμής «Α, Β, Γ, Δ, Α» στο προσαρτημένο στην παρούσα απόφασή μας διάγραμμα, το οποίο αποτελεί αναπόσπαστο μέρος αυτής και έχει όρια:

Ανατολικά: Με δημόσιες δασικές εκτάσεις, κατά Π.Κ.Χ.

Δυτικά: Με αγροτοδασικό δρόμο.

Βόρεια: Με δημόσιες δασικές εκτάσεις, κατά Π.Κ.Χ.

Νότια: Με μη δασική έκταση.

Σκοποί της κήρυξης της ανωτέρω έκτασης ως αναδασωτέας είναι, η διατήρηση του δασικού χαρακτήρα αυτής, ο αποκλεισμός διάθεσής της για άλλη χρήση και η αποκατάσταση της καταστραφείσης κατά το χρονικό διάστημα από τον Οκτώβριο του έτους 2000 έως και το Φεβρουάριο του έτους 2005, από εκχέρσωση δασικής βλάστησης αποτελούμενης από πουρνάρι και σχίνο ως υπορόφου του δάσους πεύκης.

Η πιο πάνω έκταση έχει χαρακτηρισθεί ως δασική έκταση με την υπ' αριθμ. 7980/24.10.2000 Πράξη χαρακτηρισμού του Δασάρχη Πεντέλης και η οποία Πράξη χαρακτηρισμού κατέστη οριστική και τελεσίδικη σύμφωνα με το αριθ. 1377/7.5.2001 έγγραφο της Διεύθυνσης Δασών Ανατολικής Αττικής.

Η απόφαση αυτή να δημοσιευθεί στην Εφημερίδα της Κυβερνήσεως.

Αγία Παρασκευή, 18 Απριλίου 2005

Ο Γενικός Γραμματέας Περιφέρειας
ΧΑΡΑΛΑΜΠΟΣ ΜΑΝΙΑΤΗΣ

ΔΑΣΟΝΟΜΕΙΟ ΜΑΡΚΟΠΟΥΛΟΥ

ΤΟΠΟΓΡΑΦΙΚΟ ΔΙΑΓΡΑΜΜΑ ΜΕ ΑΠΟΣΠΑΣΜΑ ΠΙΝΑΚΙΔΑΣ Γ.Υ.Σ. ΔΑΣΙΚΗΣ ΕΚΤΑΣΗΣ ΠΟΥ ΚΑΤΑΛΗΦΘΗΚΕ

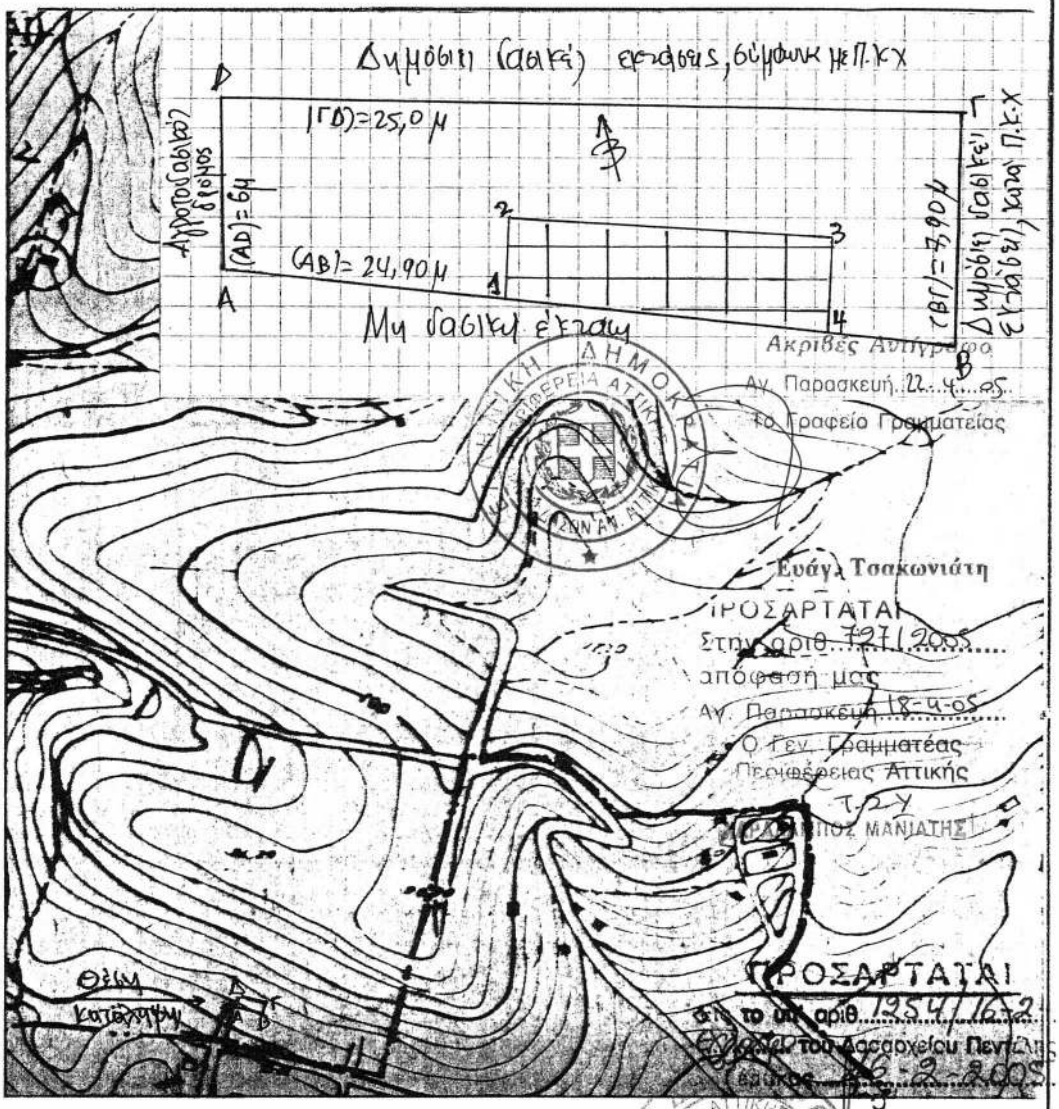

ΠΡΟΣΑΡΤΑΤΑΙ
στο υπ' αριθ. 1954/1672
Εγκριτικό του Δασαρχείου Πειραιώς
βάσει 16-2-2005

ΥΠΟΜΝΗΜΑ

ΧΑΡΤΗΣ: 6457/8
ΘΕΣΗ: "Ντρίβλια-Στρέζια" Πόρτο Ράφτη
ΣΤΟΙΧΕΙΑ: ΑΒΓΔΑ: Δημόσιο δάσος πεύκης που άλλαξε χρήση υπό Ραχιώτη Αριστοτέλη
ΕΜΒΑΔΟΝ: 0,187 στρεμ
ΚΛΙΜΑΚΕΣ: Πινακίδας 1 : 5.000
Διαγράμματος 1 : 200
12341: Ανθαίρετη κατασκευή ψιλαδιού 30τ.μ

Δασάρχης
ΔΗΜΗΤΡΙΟΣ ΝΤΙΝΟΚΑΣ
ΔΑΣΟΛΟΓΟΣ

Μαρκόπουλο, Ιανουάριος 2005
Ο Δασονόμος
Παναγιώτης Κανελλόπουλος
Δασοπόνος

2/05

ΕΘΝΙΚΟ ΤΥΠΟΓΡΑΦΕΙΟ
Για τεχνικούς λόγους στο σχεδιάγραμμα έγινε σμίκρυνση κατά ποσοστό 78 %

Αριθ. 1105 (3)

Κήρυξη ως αναδασωτέας έκτασης εμβαδού 1,600 στρ. στη θέση «Καστρίτσα» Περιφέρειας του Δήμου Ν. Ερυθραίας του Νομού Αττικής.

Ο ΓΕΝΙΚΟΣ ΓΡΑΜΜΑΤΕΑΣ ΠΕΡΙΦΕΡΕΙΑΣ ΑΤΤΙΚΗΣ

Έχοντας υπόψη:

1. Τις διατάξεις:

α) Του άρθρου 117 παρ. 3 του Συντάγματος της Ελλάδος.

β) Του ν. 3200/1955 «περί διοικητικής αποκεντρώσεως» όπως αυτές τροποποιήθηκαν μεταγενέστερα.

γ) Του ν. 2503/1997 «Διοίκηση, οργάνωση, στελέχωση της Περιφέρειας κλπ».

δ) Του ν. 998/1979 «Περί προστασίας των Δασών και των Δασικών εν γένει εκτάσεων της Χώρας» και ειδικότερα:

δα) Του άρθρου 41 παρ. 1.

δβ) Του άρθρου 38 παρ. 1.

ε) Του ν. 3208/2003 «Περί προστασίαςς δασικών οικοσυστημάτων κτλ».

2. Τις εξής διαταγές του Υπουργείου Γεωργίας:

α) 160417/1180/9.7.1980

β) 182447/3049/24.9.1980.

3. Την υπ' αριθμ. 11504/7.12.2004 πρόταση του αρμόδιου Δασαρχείου Πεντέλης σχετικά με την κήρυξη ως αναδασωτέας της αναφερόμενης στο θέμα έκτασης, καθώς και την υπ' αριθμ. 2341/21.3.2005 συμπληρωματική αναφορά - πρόταση του ιδίου Δασαρχείου συνοδευόμενη από την ΔΥ/8.3.2005 έκθεση φωτοερμηνείας της Δασολόγου Ελένης Σέρβου, από την οποία προκύπτει ότι η έκταση αποτελεί τμήμα ευρύτερης δασικής έκτασης μεγαλύτερης των 3,00 στρεμμάτων, αποφασίζουμε:

Κηρύσσουμε ως αναδασωτέα Ιδιωτική δασική έκταση εμβαδού 1,600 στρ. (ενός στρέμματος και εξακοσίων χιλιοστών του στρέμματος) που βρίσκεται στη θέση «Καστρίτσα» Περιφέρειας του Δήμου Ν. Ερυθραίας του Νομού Αττικής, η οποία απεικονίζεται με στοιχεία οριογραμμής «Α,Β,Γ,Δ,Ε,Ζ,Α» στο προσαρτημένο στην παρούσα απόφασή μας διάγραμμα, η οποία αποτελεί αναπόσπαστο μέρος αυτής και έχει όρια:

Ανατολικά: Με Ιδιωτική δασική έκταση.

Δυτικά: Με Ιδιωτική δασική έκταση.

Βόρεια: Με την Ε.Ο. Αθηνών Θεσσαλονίκης.

Νότια: Με παλαιά Ε.Ο. Αθηνών Χαλκίδος.

Σκοποί της κήρυξης της ανωτέρω έκτασης ως αναδασωτέας είναι, η διατήρηση του δασικού χαρακτήρα αυτής, ο αποκλεισμός διάθεσής της για άλλη χρήση και η αποκατάσταση της καταστραφείσης κατά το χρονικό διάστημα του μηνός Απριλίου του έτους 2004 από εκχέρσωση δασικής βλάστησης αποτελούμενης από πεύκα μεγάλης ηλικίας και φρύγανα με ποσοστό κάλυψης 80-100% αποτελούσης τμήμα ευρύτερης και μεγαλύτερης των 3,00 στρεμμάτων έκτασης δασικού χαρακτήρα.

Η απόφαση αυτή να δημοσιευθεί στην Εφημερίδα της Κυβερνήσεως.

Αγία Παρασκευή, 18 Απριλίου 2005

Ο Γενικός Γραμματέας Περιφέρειας
ΧΑΡΑΛΑΜΠΟΣ ΜΑΝΙΑΤΗΣ

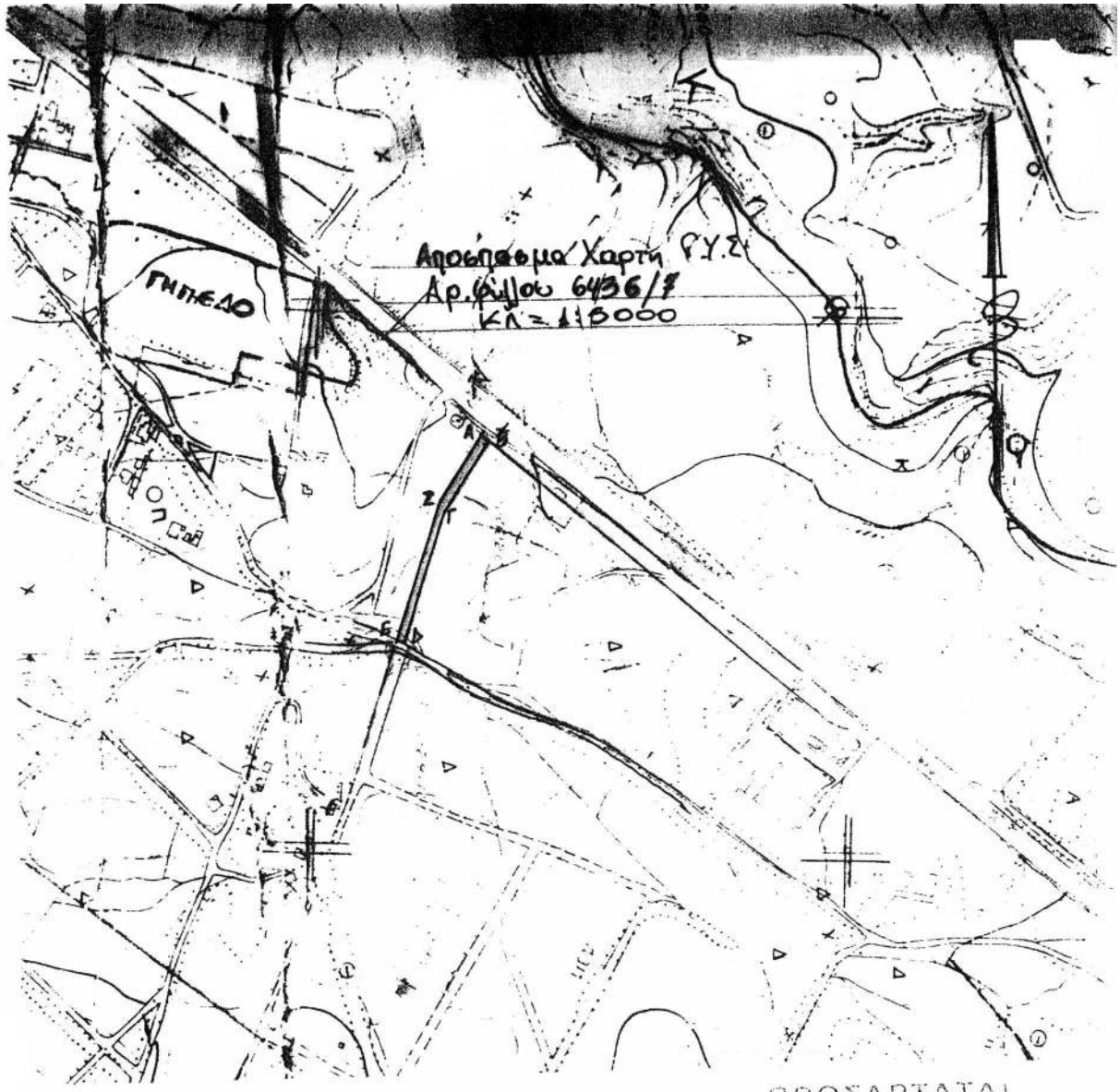

Υπόμνημα: ΑΒΠΔΕΖΑ Παράνομη διάνοιξη δρόμου, εντός ιδιωτικής δασικής έκτασης στη θέση «Καθετρίτσου» περιοχής Ν. Ερυθραίας, από το Δήμο Ν. Ερυθραίας (ΕΣΑΒΓΔΕΖΑ) = 1600,00 τ.μ., πλάτος 8,00 μ. & μήκος 200,00 μ.

Αγ. Στέφανος 25-11-2004

Αγ. Παρασκευή 22-4-05

Ο Δασονόμος

Σμυρνή Βασιλική
Δασοπόνος
Ειδικ. Τοπικοανάλ.

ΠΡΟΣΑΡΤΑΤΑΙ
Εις το υπ' αριθ. 11504/7-12-2004
Εγγράφου του Δασαρχείου Πεντέλης
Γέρακας 7-12-2004
Ο Δασάρχης

Αναστάσιος Καζάσης
Δασολόγος

ΠΡΟΣΑΡΤΑΤΑΙ
Στην αριθ. 1105/2005
απόφασή μας
Αγ. Παρασκευή 18-4-05
Ο Γεν. Γραμματέας
Περιφέρειας Αττικής
Τ.Σ.Υ.
ΧΑΡΑΛΑΜΠΟΣ ΜΑΝΙΑΤΗΣ

ΕΘΝΙΚΟ ΤΥΠΟΓΡΑΦΕΙΟ
Για τεχνικούς λόγους στο σχεδιόγραμμα έγινε ομάλυνση κατά ποσοστό 3% %

Δοκ 501 χαρτης 6 Νο 2020 2-7,

Αριθ. 3315 (4)

Άρση υφισταμένης ασυμφωνίας ρυμοτομικού σχεδίου Μυτιλήνης, στην οδό Αιγήρου 10 στη Λαγκάδα Μυτιλήνης.

Ο ΝΟΜΑΡΧΗΣ ΛΕΣΒΟΥ

Έχοντας υπόψη:

1) Τις διατάξεις του άρθρου 6 του από 17.7.1923 ν.δ. και του π.δ. της 18.10.1925 «περί τρόπου διορθώσεως ασυμφωνιών κ.λ.π.» όπως τροποποιήθηκε με το β.δ. της 10.5.1958.

2) Το ρυμοτομικό σχέδιο της Μυτιλήνης που έχει εγκριθεί με το Π.Δ. της 10.2.1928 και αναθεωρήθηκε με το Π.Δ. 2.9/5.12.1988 ΦΕΚ 869 Δ΄.

3) Την από 7.4.2005 αίτηση της Κράλλη Μαρίας, καθώς και το τοπογραφικό σχεδιάγραμμα του μηχανικού Καλλίτσα Παναγιώτη, με το οποίο επισημαίνεται η ασυμφωνία μεταξύ του ισχύοντος ρυμοτομικού σχεδίου και της υφισταμένης πραγματικής κατάστασης στην οδό Αιγήρου 10 στη Μυτιλήνη.

4) Την από 13.4.2005 εισήγηση του Τμ. Πολεοδομικών Σχεδίων και Κανόνων της Υπηρεσίας.

5) Τη θετική γνωμοδότηση του Συμβουλίου Χ.Ο.Π. του Νομού όπως αυτή εκφράζεται με το Πρακτικό 3/18.4.2005 θέμα 4ο, αποφασιζουμε:

Αίρουμε την υφιστάμενη ασυμφωνία μεταξύ του ισχύοντος ρυμοτομικού σχεδίου και της υφισταμένης πραγματικής κατάστασης στην οδό Αιγήρου 10 στη Μυτιλήνη, μεταθέτοντας την ρυμοτομική γραμμή στη θέση Κ Α Β Ν που ορίζεται από το ήδη διαμορφωμένο πρόσωπο των δύο ιδιοκτησιών από τους υφισταμένους μανδροτοίχους, όπως φαίνεται στο τοπογραφικό διάγραμμα που έχει θεωρηθεί από τον Προϊστάμενο της Υπηρεσίας και συνοδεύει την απόφαση αυτή.

Η απόφαση αυτή δεν επιβαρύνει τον Κρατικό Προϋπολογισμό ούτε το Δήμο Μυτιλήνης.

Η απόφαση αυτή να δημοσιευθεί στην Εφημερίδα της Κυβερνήσεως.

Μυτιλήνη, 22 Απριλίου 2005

Ο Νομάρχης
ΠΑΥΛΟΣ ΒΟΓΙΑΤΖΗΣ

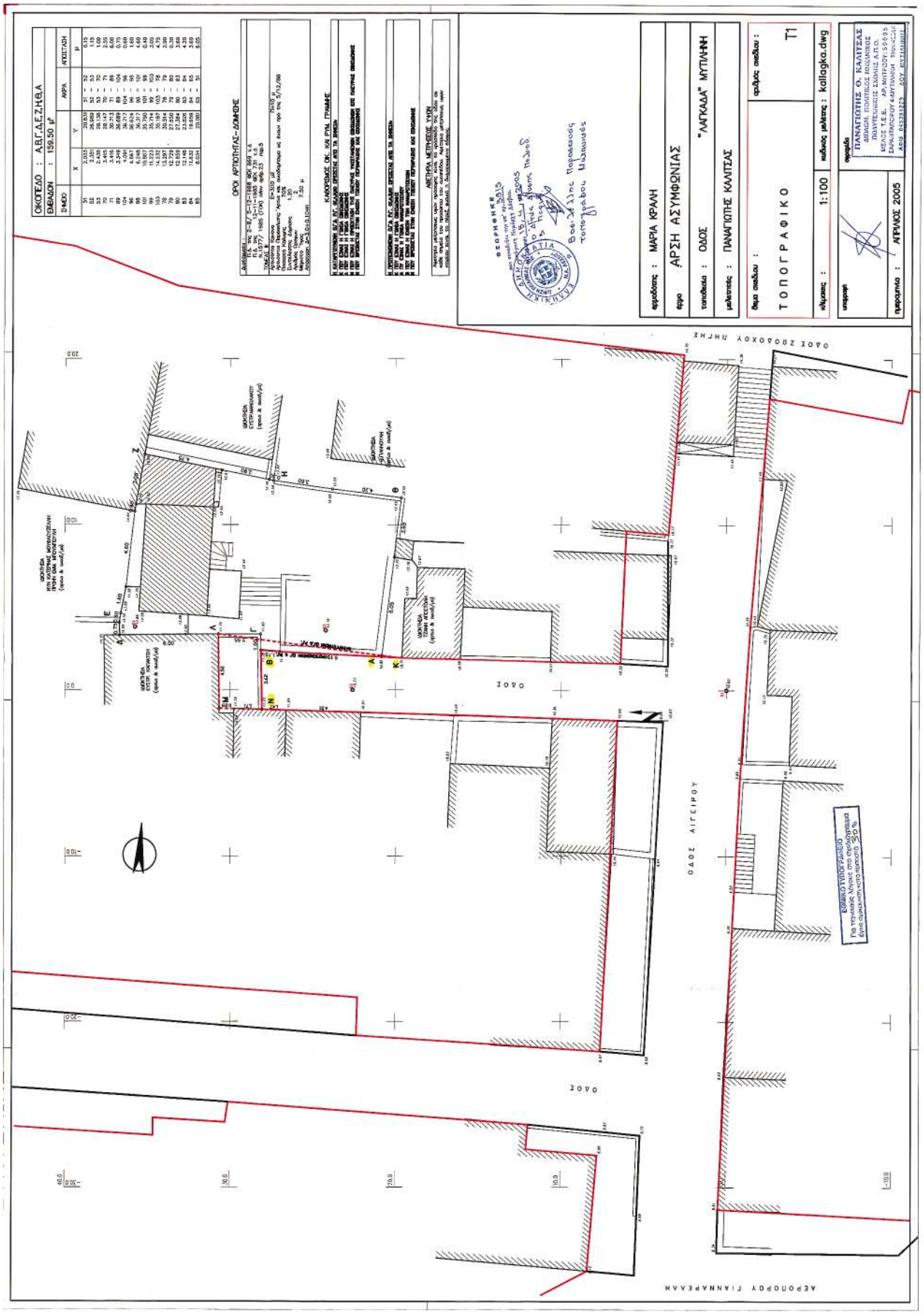
ΟΙΚΟΠΕΔΟ : Α,Β,Γ,Δ,Ε,Ζ,Η,Θ,Α
ΕΜΒΑΔΟΝ : 159.50 μ²
ΟΡΟΙ ΑΡΤΟΤΗΤΑΣ-ΔΟΜΗΣΕΩΣ
ΚΑΛΛΙΓΡΑΦΟΣ ΟΚ. ΧΩΡ. ΓΡΗΓΟΡΗΣ
ΑΝΕΓΚΡΙΘΗ ΑΠΟ ΤΗ ΔΗΜΟΣΙΑ ΑΡΧΗ
ΕΘΕΡΗΘΗΚΕ
ΕΦΗΜΕΡΙΣ ΤΗΣ ΚΥΒΕΡΝΗΣΕΩΣ
ΕΡΓΟΔΟΤΗΣ : ΜΑΡΙΑ ΚΡΑΝΗ
ΕΡΓΟ : ΑΡΣΗ ΑΣΥΜΦΩΝΙΑΣ
ΤΟΠΟΘΕΣΙΑ : ΟΔΟΣ "ΛΑΓΚΑΔΑ" ΜΥΤΙΛΗΝΗ
ΜΕΛΕΤΗΤΗΣ : ΠΑΝΑΓΙΩΤΗΣ ΚΑΛΙΤΣΑΣ
ΘΕΜΑ ΣΧΕΔΙΟΥ : ΤΟΠΟΓΡΑΦΙΚΟ
ΦΥΛΛΟ ΣΧΕΔΙΟΥ : Τ1
ΚΛΙΜΑΚΑ : 1:100
ΚΩΔΙΚΟΣ ΜΕΛΕΤΗΣ : kallagka.dwg
ΥΠΟΓΡΑΦΗ
ΠΑΝΑΓΙΩΤΗΣ Ο. ΚΑΛΙΤΣΑΣ
ΠΟΛΙΤΙΚΟΣ ΜΗΧΑΝΙΚΟΣ
ΠΟΛΥΤΕΧΝΕΙΟΥΠΟΛΗ ΖΩΓΡΑΦΟΥ
ΜΕΛΕΤΕ Τ.Ε.Ε. ΑΡ.ΜΗΤΡΩΟΥ: 59905
ΣΑΡΑΛΙΠΣΟΥ 4-ΜΥΤΙΛΗΝΗ 811002
ΑΦΜ 049381223 ΔΟΥ ΜΥΤΙΛΗΝΗΣ
ΗΜΕΡΟΜΗΝΙΑ : ΑΠΡΙΛΙΟΣ 2005
ΟΔΟΣ ΖΡΟΔΟΧΟΥ ΙΩΡΗΣ
ΟΔΟΣ ΑΙΓΕΙΡΟΥ
ΑΕΡΟΠΟΡΟΥ ΓΙΑΝΝΑΡΕΛΛΗ
ΕΘΝΙΚΟ ΤΥΠΟΓΡΑΦΕΙΟ