04006531606050008

ΕΦΗΜΕΡΙΣ ΤΗΣ ΚΥΒΕΡΝΗΣΕΩΣ

ΤΗΣ ΕΛΛΗΝΙΚΗΣ ΔΗΜΟΚΡΑΤΙΑΣ

ΤΕΥΧΟΣ ΤΕΤΑΡΤΟ **Αρ. Φύλλου 653**

16 Ιουνίου 2005

ΠΕΡΙΕΧΟΜΕΝΑ

ΑΠΟΦΑΣΕΙΣ

Καθορισμός των ορίων του αιγιαλού και δημιουργία ζώνης παραλίας στην θέση «ΜΑΛΑΚΙ» του Δήμου Αρτέμιδος Ν. Μαγνησίας. 1

Τροποποίηση της υπ' αριθμ. 75182/26.9.1922 (ΦΕΚ 56/26.9.1922) Απόφασης του Υπ. Γεωργίας για την κήρυξη έκτασης ως αναδασωτέας και άρση για τμήμα αυτής εμβαδού 3.836,84 τ.μ., στη θέση «Αρβανιτιά», του Δήμου Ναυπλίου. 2

ΑΠΟΦΑΣΕΙΣ

Αριθ. 4359 (1)

Καθορισμός των ορίων του αιγιαλού και δημιουργία ζώνης παραλίας στην θέση «ΜΑΛΑΚΙ» του Δήμου Αρτέμιδος Ν. Μαγνησίας.

Ο ΓΕΝΙΚΟΣ ΓΡΑΜΜΑΤΕΑΣ ΠΕΡΙΦΕΡΕΙΑΣ ΘΕΣΣΑΛΙΑΣ

Έχοντας υπόψη:

1. Τις διατάξεις του ν.2971/2001 (ΦΕΚ 285/Δ΄/19.12.2001) «περί περί αιγιαλού και παραλίας».

2. Τις διατάξεις του ν.δ. 439/1970 «περί συμπληρώσεως των διατάξεων περί αιγιαλού».

3. Τις διατάξεις του ν.3200/1955 (ΦΕΚ 97 τ.α΄) «περί διοικητικής αποκέντρωσης» όπως αυτές τροποποιήθηκαν και ισχύουν σήμερα.

4. Τις διατάξεις του άρθρου 19 παρ.5 του ν.δ. 2344/1995, του άρθρου 52 παρ. 6 ν.2218/1994, του άρθρου 4 παρ. 7 του ν.2240/1994, δυνάμει των οποίων αρμοδιότητες του Υπουργείου Οικονομικών που είχαν μεταβιβασθεί στους Νομάρχες,ανήκουν στον Περιφερειακό Δ/ντή, σε συνδυασμό με αυτές του άρθρου 14 παρ. 2 του 2399/1996 με τις οποίες προβλέπεται η κατάργηση των θέσεων των Περιφερειακών Δ/ντών,οι αρμοδιότητες πλέον του οποίου περιήλθαν στον Γενικό Γραμματέα της Περιφέρειας που ασκούνται από τον Αναπληρωτή Περιφερειακό Δ/ντή.

5. Τις διατάξεις του τετάρτου εδαφίου της παρ. 2 του άρθρου 1 και της παρ. 6 του ιδίου άρθρου του ν.2503/1997 «Διοίκηση, οργάνωση, στελέχωση της Περιφέρειας, ρύθμιση θεμάτων για την Τοπική Αυτοδιοίκηση και άλλες διατάξεις» (Φ.Ε.Κ. 107 τ.Α).σύμφωνα με τις οποίες οι Περιφερειακές Υπηρεσίες του Υπουργείου Οικονομικών που συγκροτούσαν την Περιφερειακή Διοίκηση του Νομού ή Νομαρχίας, δεν υπήχθησαν στην ενιαία οργανική μονάδα της Περιφέρειας, ούτε καταργήθηκαν, αλλά αποτελούν από 1.9.1997, Υπηρεσίες του Υπουργείου Οικονομικών.

6. Τις διατάξεις του άρθρου 46 του ν.3220/2004 (Φ.Ε.Κ. 15/Α΄/28.1.2004) «Μέτρα αναπτυξιακής και κοινωνικής πολιτικής - αντικειμενικοποίησης του φορολογικού ελέγχου και άλλες διατάξεις».

7. Την απόφαση του Υπουργού Εσωτερικών, Δημόσιας Διοίκησης και Αποκέντρωσης που δημοσιεύθηκε στο Φ.Ε.Κ. 93/Γ΄/2.4.2004 με την οποία ορίστηκαν οι Γενικοί Γραμματείς Περιφερειών της Χώρας.

8 Την από 23.2.2005 έκθεση της κατά το άρθρο 3 του ν.2971/19.12.2001 (Φ.Ε.Κ. 285/Α΄/19.12.2001) «περί αιγιαλού και παραλίας» αρμόδιας Επιτροπής καθορισμού ορίων αιγιαλού και παραλίας, για τον καθορισμό ορίων αιγιαλού και δημιουργία ζώνης παραλίας στη θέση:

«ΜΑΛΑΚΙ» του Δήμου Αρτέμιδος Ν. Μαγνησίας

9. Το από τον Αύγουστο 2002 τοπογραφικό και υψομετρικό διάγραμμα κλίμακας 1 : 500 αποτελούμενο από δύο (2) πινακίδες που συντάχθηκε από τον Τοπ/φο μηχανικό Νικόλαο Κορέντη και το οποίο ελέγχθηκε ως προς την ακρίβεια της αποτύπωσης και θεωρήθηκε από την Τοπογράφο Μηχανικό της Κτηματικής Υπηρεσίας Ν. Μαγνησίας Βασιλική Χατζηπλή στις 23.2.2005

10. Την υπ' αριθμ. 544.5/533/05 σύμφωνη γνώμη του Γ.Ε.Ν. για τα όρια αιγιαλού και παραλίας, αποφασίζουμε:

Επικυρώνουμε την από 23.2.2005 έκθεση της κατά το άρθρο 3 του ν.2971/19.12.2001 αρμόδιας Επιτροπής καθορισμού ορίων αιγιαλού και παραλίας, για τον καθορισμό ορίων αιγιαλού και δημιουργία ζώνης παραλίας στη θέση:

«ΜΑΛΑΚΙ» του Δήμου Αρτέμιδος Ν. Μαγνησίας

Το από τον Αύγουστο 2002 τοπογραφικό και υψομετρικό διάγραμμα κλίμακας 1 : 500 αποτελούμενο από δύο (2) πινακίδες που συντάχθηκε από τον Τοπ/φο μηχανικό Νικόλαο Κορέντη και το οποίο ελέγχθηκε ως προς την ακρίβεια της αποτύπωσης και θεωρήθηκε από την Τοπογράφο Μηχανικό της Κτηματικής Υπηρεσίας Ν. Μαγνησίας Βασιλική Χατζηπλή στις 23.2.2005.

Στο τοπογραφικό διάγραμμα καθορίστηκε από την αρμόδια Επιτροπή όπως πιο πάνω αναφέρεται:

Η οριογραμμή του αιγιαλού με κόκκινη συνεχή πολυγωνική γραμμή Α1, Α2, Α3, ... έως και Α16, της οποίας οι κορυφές εξασφαλίζονται με συντεταγμένες του Κρατικού τριγωνομετρικού δικτύου.

Η οριογραμμή της παραλίας με κίτρινη συνεχή πολυγωνική γραμμή Α΄ 1, Α΄ 2, Α΄ 3, Α΄ 4 ... έως και Α΄ 16, παράλληλη της γραμμής αιγιαλού σε απόσταση 10,00 μ. για την εξυπηρέτηση των σκοπών του άρθρου 1, παρ. 2 του ν.2971/2001.

Τα κτίσματα και οι κατασκευές μέσα στη ζώνη παραλίας δεν εξαιρούνται.

Η οριογραμμή του παλαιού αιγιαλού με μπλε συνεχή πολυγωνική γραμμή 1, 2, 3, ... έως και 7, της οποίας οι κορυφές εξασφαλίζονται με συντεταγμένες του κρατικού τριγωνομετρικού δικτύου.

Η απόφαση αυτή με την έκθεση της Επιτροπής και το τοπογραφικό διάγραμμα, να δημοσιευθούν στην Εφημερίδα της Κυβερνήσεως.

Λάρισα, 1 Ιουνίου 2005

Ο Γενικός Γραμματέας Περιφέρειας
ΦΩΤΙΟΣ ΓΚΟΥΠΑΣ

ΕΚΘΕΣΗ

Επιτροπής καθορισμού των ορίων αιγιαλού, παραλίας, παλαιού αιγιαλού σύμφωνα με τα άρθρα 3, 4 και 5 του ν.2971/2001 Καθορισμός για πρώτη φορά των ορίων αιγιαλού κ.λπ. στην θέση ΜΑΛΑΚΙ του Δήμου Αρτέμιδος Ν. Μαγνησίας.

Στο Βόλο σήμερα την 23.2.2005 οι υπογεγραμμένοι:

1. ΕΥΘΥΜΙΟΥ ΔΗΜΗΤΡΙΟΣ, προϊστάμενος της Κτηματικής Υπηρεσίας Ν. Μαγνησίας, ως πρόεδρος.

2. ΠΙΤΣΟΥΛΑΚΗΣ ΑΝΤΩΝΙΟΣ, Κεντρικός Λιμενάρχης ΒΟΛΟΥ ως μέλος.

3. ΧΑΤΖΗΠΛΗ ΒΑΣΙΛΙΚΗ, τοπογράφος μηχανικός της Κτηματικής Υπηρεσίας, ως μέλος,

4. ΛΟΥΚΙΔΟΥ ΑΝΑΣΤΑΣΙΑ, διευθύντρια της ΠΕ.ΧΩ.Π.Ε. Νομαρχιακής Αυτοδιοίκησης Ν. Μαγνησίας, ως μέλος

Η ΜΟΥΝΤΟΥΡΗ ΚΩΝ/ΝΤΙΑ, διευθύντρια ΠΕ.ΧΩ. Γενικής Γραμματείας Περιφέρειας Θεσσαλίας, αν και προσκλήθηκε νόμιμα δεν προσήλθε, που αποτελούμε την επιτροπή καθορισμού των ορίων αιγιαλού, παραλίας και παλαιού αιγιαλού, σύμφωνα με τα άρθρα 3, 4 και 5 του ν.2971/2001 (Φ.Ε.Κ. 285/Α΄/19.12.2001) και της αριθμ. 1419/5.6.2002 απόφασης του Προϊσταμένου της Οικονομικής Επιθεώρησης Θεσσαλίας, μετά από αυτοψία στην παραπάνω περιοχή στις 23.2.2005 ύστερα από πρόσκληση του Προέδρου της επιτροπής με το υπ' αριθμ. 329/22.2.2005 έγγραφο, αφού λάβαμε υπόψη:

1. Την από 26.2.2003 αίτηση του Γεωργίου Κωττή με την οποία ζητείται ο καθορισμός του αιγιαλού και της παραλίας στην παραπάνω περιοχή.

2. Τις διατάξεις του ν. 2971/2001 (Φ.Ε.Κ. 285/Α΄/19.12.2001) και ειδικότερα τα άρθρα 4, 5, 6, 7, 8 και 9.

3. Το τοπογραφικό και υψομετρικό διάγραμμα της παραπάνω περιοχής με κλίμακα 1:500, που συντάχθηκε τον Αύγουστο 2002 από τον τοπογράφο μηχανικό ΚΟΡΕΝΤΗ ΣΤΑΥΡ. ΝΙΚΟΛΑΟ σε δύο (2) πινακίδες και ελέγχθηκε και θεωρήθηκε από την Βάσω Χατζηπλή, τοπογράφο μηχανικό της Κτηματικής Υπηρεσίας Ν. Μαγνησίας στις 23.2.2005

4. Την αντίληψη που σχηματίστηκε λαμβάνοντας υπόψη, ύστερα από αυτοψία τις φυσικές και λοιπές ενδείξεις που επηρεάζουν το πλάτος του αιγιαλού και της παραλίας και ειδικότερα:

α) Τη γεωμορφολογία του εδάφους για την οποία αναλυτικά αναφέρεται ότι:

1) Η μορφολογία της ακτής συνίσταται από χαλαρά ιζήματα (άμμος, χαλίκια) που έχουν προκύψει από την αποσάθρωση-διάβρωση των μητρικών πετρωμάτων της ακτής. Υπάρχουν τεχνικά έργα (ξηρολιθιές, περιφράξεις, κρηπιδώματα, τρεις προβλήτες κατασκευή από μπετόν).

2) Της ακτής συνέχονται εκτάσεις πεδινές. Με έδαφος γαιώδες. Εντός οικισμού. Δομημένες με αραιή δόμηση. Με χρήση κατοικίας, Β΄ κατοικίας.

3) Το φυσικό όριο βλάστησης συνίσταται από ποώδη φυσική βλάστηση.

β) Το γεγονός ότι στη περιοχή δεν εντοπίστηκαν παράκτιοι φυσικοί πόροι.

γ) Τα πορίσματα από την εκτίμηση των μετεωρολογικών στοιχείων της περιοχής, ήτοι το γεγονός ότι η περιοχή δεν προσβάλλεται από ανέμους γιατί είναι προστατευμένη λόγω του ότι βρίσκεται μέσα σε υπήνεμο κόλπο και σε περίκλειστη θάλασσα (Παγασητικός Κόλπος).

δ) Τη μορφολογία του πυθμένα ο οποίος συνίσταται από αμμώδη σύσταση και ήπιες κλίσεις με μικρά βάθη κοντά στην ακτή.

ε) Τον τομέα ανάπτυξης κυματισμού σε σχέση με το μέτωπο της ακτής ότι δηλαδή πρόκειται για ακτή με μικρό ανάπτυγμα πελάγους.

στ) Την ύπαρξη τεχνικών έργων στη περιοχή που υφίστανται και αναφέρθηκαν προηγούμενα, χωρίς να υπάρχει στο αρχείο της υπηρεσίας νόμιμη άδεια.

ζ) Την μη ύπαρξη εγκεκριμένων χωροταξικών κατευθύνσεων και χρήσεων γης που επηρεάζουν την παράκτια ζώνη.

η) Την μη ύπαρξη καταγεγραμμένων δημόσιων κτημάτων κάθε κατηγορίας που βρίσκονται σε άμεση γειτνίαση με την παράκτια ζώνη.

θ) Ότι δεν υφίσταται Κτηματολόγιο.

ι) Την μη ύπαρξη ευπαθών οικοσυστημάτων και προστατευόμενων περιοχών.

5. Το υπ' αριθμ 544.5/1.015/6.11.2003 έγγραφο του ΓΕΝ.

6. Το υπ' αριθμ 2767/28.12.2004 έγγραφο της Υπηρεσίας μας προς το Υπ. Οικονομίας και Οικονομικών στο οποίο περιγράφεται η έρευνα ιδιοκτησιακού καθεστώτος στην υπό χάραξη παλαιού αιγιαλού περιοχή.

7. Την υπ' αριθμ. 1001686/134/Β0010/31.1.2005 απάντηση του Υπ. Οικονομίας και Οικονομικών στο παραπάνω έγγραφο, αποφασίζουμε:

Καθορίζουμε στο παραπάνω τοπογραφικό διάγραμμα:

1. Την οριογραμμή του αιγιαλού με κόκκινη συνεχή πολυγωνική γραμμή Α1, Α2, Α3, ... έως και Α16, της οποίας οι κορυφές εξασφαλίζονται με συντεταγμένες του κρατικού τριγωνομετρικού δικτύου.

2. Την οριογραμμή της παραλίας για την εξυπηρέτηση των σκοπών του άρθρου 1 § 2 του ν.2971/2001 με κίτρινη συνεχή πολυγωνική γραμμή Α΄1, Α΄2, Α΄3, Α΄4 έως και Α΄16, παράλληλη της γραμμής αιγιαλού σε απόσταση 10 μ.

3. Την οριογραμμή του παλαιού αιγιαλού με μπλε συνεχή πολυγωνική γραμμή 1, 2, 3, ... έως και 7, της οποίας οι κορυφές εξασφαλίζονται με συντεταγμένες του κρατικού τριγωνομετρικού δικτύου.

Τα κτίσματα και οι κατασκευές μέσα στην ζώνη παραλίας δεν εξαιρούνται.

Η Επιτροπή

Ο Πρόεδρος	Τα Μέλη
ΔΗΜΗΤΡΙΟΣ ΕΥΘΥΜΙΟΥ	ΑΝΤΩΝΙΟΣ ΠΙΤΣΟΥΛΑΚΗΣ
	ΒΑΣΙΛΙΚΗ ΧΑΤΖΗΠΛΗ
	ΑΝΑΣΤΑΣΙΑ ΛΟΥΚΙΔΟΥ

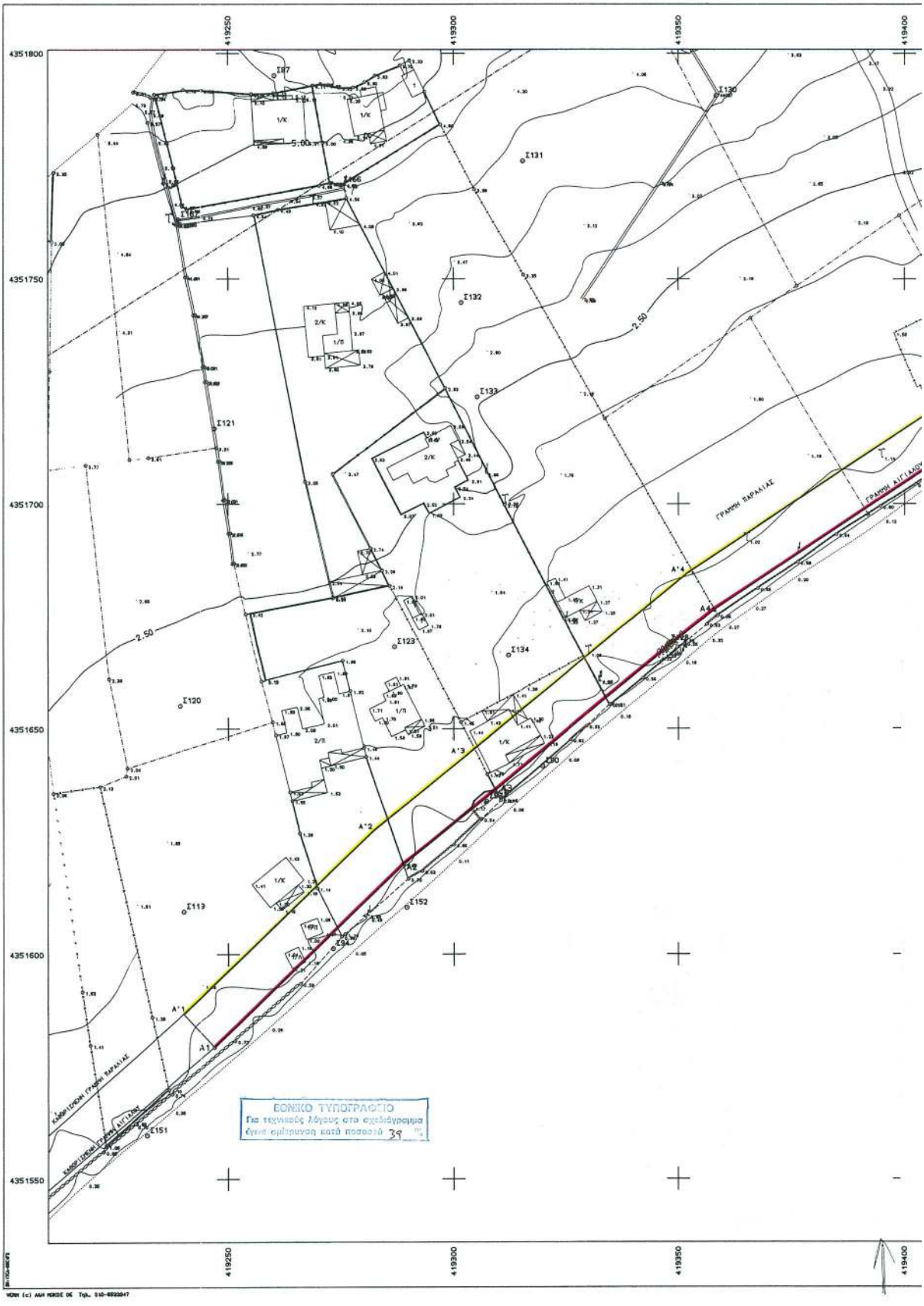
4351800
4351750
4351700
4351650
4351600
4351550
419250
419300
419350
419400
Σ87
Σ130
Σ131
Σ132
Σ133
Σ121
Σ120
Σ123
Σ134
Σ119
Σ152
Σ151
1/Κ
2/Κ
1/Π
5.00
2.50
ΓΡΑΜΗ ΠΑΡΑΛΙΑΣ
ΓΡΑΜΗ ΑΙΓΙΑΛΟΥ
Α'1
Α'2
Α'3
Α'4
ΕΘΝΙΚΟ ΤΥΠΟΓΡΑΦΕΙΟ
Για τεχνικούς λόγους στο σχεδιάγραμμα
έγινε σμίκρυνση κατά ποσοστό 39 %

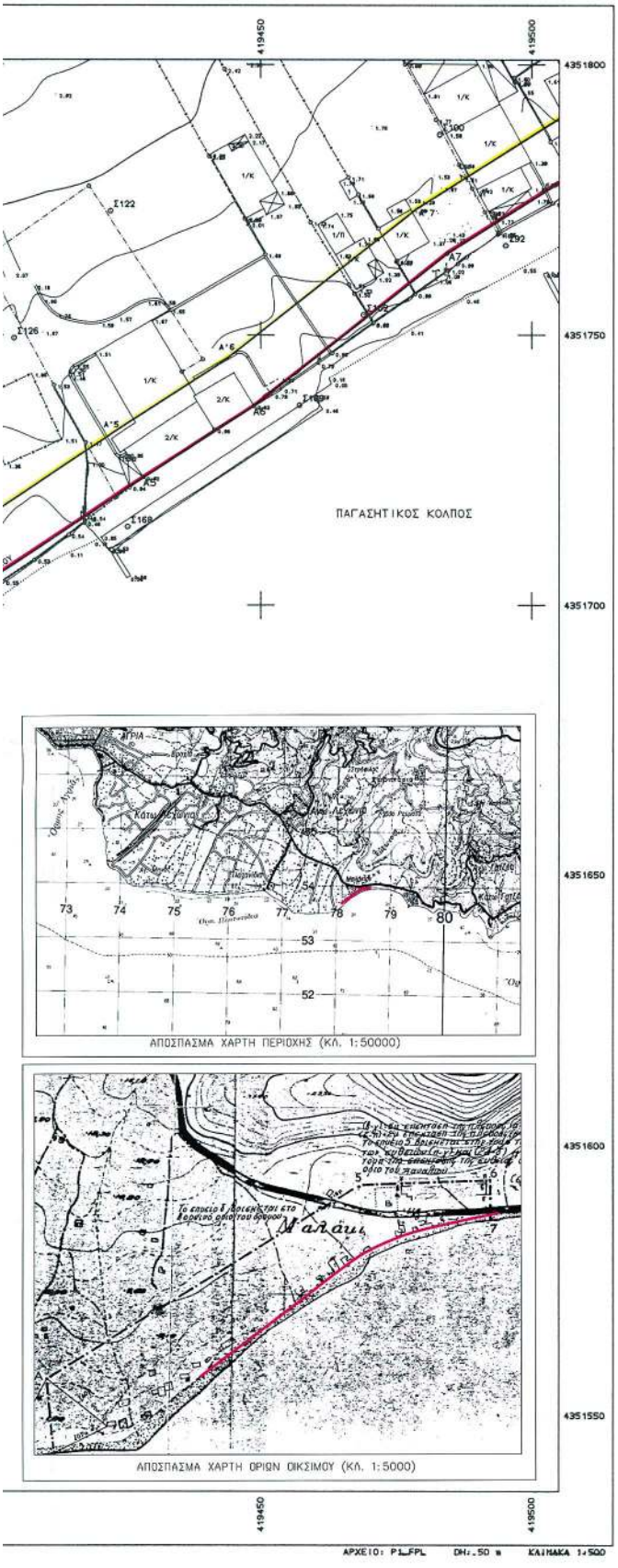

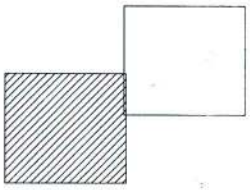

ΣΥΝΤΕΤΑΓΜΕΝΕΣ ΟΡΙΩΝ ΑΙΓΙΑΛΟΥ

ΣΗΜΕΙΟ	Χ	Υ	ΣΗΜΕΙΟ	Χ	Υ	ΣΗΜΕΙΟ	Χ	Υ
A1	419246.940	4351579.460	A2	419288.790	4351620.030	A3	419309.150	4351636.480
A4	419357.850	4351676.660	A5	419428.453	4351723.730	A6	419448.790	4351736.900
A7	419484.360	4351765.120	A8	419522.990	4351789.686	A9	419530.360	4351798.920
A10	419536.280	4351803.110	A11	419567.715	4351818.103	A12	419603.233	4351838.504
A13	419641.678	4351852.561	A14	419691.407	4351866.349	A15	419751.049	4351885.927
A16	419794.898	4351886.097						

ΣΥΝΤΕΤΑΓΜΕΝΕΣ ΟΡΙΟΥ ΠΑΛΑΙΟΥ ΑΙΓΙΑΛΟΥ

ΣΗΜΕΙΟ	Χ	Υ
1	419794.898	4351886.097
2	419784.975	4351894.941
3	419659.696	4351889.132
4	419605.524	4351887.735
5	419605.846	4351936.595
6	419691.349	4351942.917
7	419795.043	4351962.270

ΥΠΟΥΡΓΕΙΟ ΟΙΚΟΝΟΜΙΑΣ ΚΑΙ ΟΙΚΟΝΟΜΙΚΩΝ
ΚΤΗΜΑΤΙΚΗ ΥΠΗΡΕΣΙΑ Ν. ΜΑΓΝΗΣΙΑΣ

Τ Ο Π Ο Γ Ρ Α Φ Ι Κ Ο Δ Ι Α Γ Ρ Α Μ Μ Α
ΚΑΘΟΡΙΣΜΟΥ ΓΡΑΜΜΩΝ ΑΙΓΙΑΛΟΥ ΚΑΙ ΠΑΡΑΛΙΑΣ

ΠΕΡΙΟΧΗ : ΜΑΛΑΚΙ
ΔΗΜΟΣ : ΑΡΤΕΜΙΔΟΣ
ΝΟΜΟΣ ΜΑΓΝΗΣΙΑΣ

ΕΝΔΙΑΦΕΡΟΜΕΝΟΣ : ΚΟΥΤΣΗΣ ΓΕΩΡΓΙΟΣ

ΑΝΑΔΟΧΟΣ ΜΕΛΕΤΗΣ	ΤΠΟΓΡΑΦΗ	Ο ΣΥΝΤΑΞΑΣ	ΤΠΟΓΡΑΦΗ
ΚΟΡΕΝΤΗΣ ΝΙΚΟΛΑΟΣ ΤΟΠΟΓΡΑΦΟΣ ΜΗΧΑΝΙΚΟΣ	ΚΟΡΕΝΤΗΣ ΣΤΑΥΡ. ΝΙΚΟΛΑΟΣ ΔΙΠΛ ΑΓΡΟΝ. ΤΟΠΟΓΡΑΦΟΣ ΜΗΧ/ΚΟΣ Ε.Μ.Π. ΤΕΕ 51863	ΚΟΡΕΝΤΗΣ ΝΙΚΟΛΑΟΣ ΤΟΠΟΓΡΑΦΟΣ ΜΗΧΑΝΙΚΟΣ	

ΤΠΟΜΝΗΜΑ ΕΠΙΤΡΟΠΗΣ ΟΡΙΩΝ ΑΙΓΙΑΛΟΥ ΚΑΙ ΠΑΡΑΛΙΑΣ

ΘΕΩΡΗΘΗΚΕ ΓΙΑ ΤΗΝ ΑΚΡΙΒΕΙΑ ΤΗΣ ΑΠΟΤΥΠΩΣΕΩΣ
ΒΟΛΟΣ 23/2 / 2005

ΣΟΛΩΝΟΣ 2 • ΒΟΛΟΣ
ΑΝΑΠΛΑΣΙΑΣΤΗΣ • ΔΟΥ ΒΟΛΟΥ

Κόκκινη γραμμή - ΑΝΑΠΛΑΣΙΑΣΤΗΣ ΔΟΥΛΟΥ
Κίτρινη γραμμή - ΑΝΑΠΛΑΣΙΑΣΤΗΣ ΔΟΥΛΟΥ
Μπλε γραμμή - ΑΝΑΠΛΑΣΙΑΣΤΗΣ Παλιας Αιγιαλου

Το παραν τοπογραφικο διαγραμμα συνοδευει την απο 23/2/2005 Εκθεση της Επιτροπης καθορισμου Αιγιαλου και Παραλιας.

Οι καταγραμμες εξασφαλιζονται στους σημειωνεται στο διαγραμμα απο συν/νες του Χρατικου Δικτυου. (ΕΤΡΣ 87)

Καθοριζεται Ζωνη Παραλιας πλατους 10,00 μ. παραλληλη στη γραμμη αιγιαλου απο το σημειο Α1 εως Α16.

Η Επιτροπη διαπιστωνει οτι υπαρχει Παλαιος Αιγιαλος.

Η ΜΗΧΑΝΙΚΟΣ ΤΗΣ Κ.Υ. Ν. ΜΑΓΝΗΣΙΑΣ
ΒΑΣΙΛΙΚΗ ΧΑΤΖΗΠΛΗ
ΤΟΠΟΓΡΑΦΟΣ ΜΗΧΑΝΙΚΟΣ

Η ΕΠΙΤΡΟΠΗ

Ο ΠΡΟΕΔΡΟΣ
ΠΡ/ΝΟΣ ΤΗΣ ΚΤΗΜΑΤΙΚΗΣ ΥΠΗΡΕΣΙΑΣ Ν. ΜΑΓΝΗΣΙΑΣ

ΤΑ ΜΕΛΗ
1. ΔΗΜΑΡΧΗΣ ΒΟΛΟΥ
2. Ο ΜΗΧ/ΚΟΣ ΤΗΣ Κ.Υ.
3. Ο Δ/ΝΤΗΣ ΠΕ.ΧΟ.ΠΕ Ν.Α. ΜΑΓΝΗΣΙΑΣ
4. Ο Δ/ΝΤΗΣ ΠΕ.ΧΟ. ΠΕΡΙΦ. ΘΕΣΣΑΛΙΑΣ

ΤΡΙΓΩΝΟΜΕΤΡΙΚΗ ΕΞΑΡΤΗΣΗ
ΚΡΑΤΙΚΟ ΤΡΙΓΩΝΟΜΕΤΡΙΚΟ ΔΙΚΤΥΟ

ΤΦΟΜΕΤΡΙΚΗ ΑΦΕΤΗΡΙΑ
ΜΕΣΗ ΣΤΑΘΜΗ ΘΑΛΑΣΣΑΣ

ΜΕΘΟΔΟΣ ΑΠΟΤΥΠΩΣΗΣ
ΤΑΧΥΜΕΤΡΙΚΗ

ΧΡΟΝΟΛΟΓΙΑ ΑΠΟΤΥΠΩΣΗΣ
ΑΥΓΟΥΣΤΟΣ 2002

ΚΛΙΜΑΚΑ 1 : 500

ΑΡΙΘΜΟΣ ΣΧΕΔΙΟΥ
1

ΙΣΟΔΙΑΣΤΑΣΗ 1.00

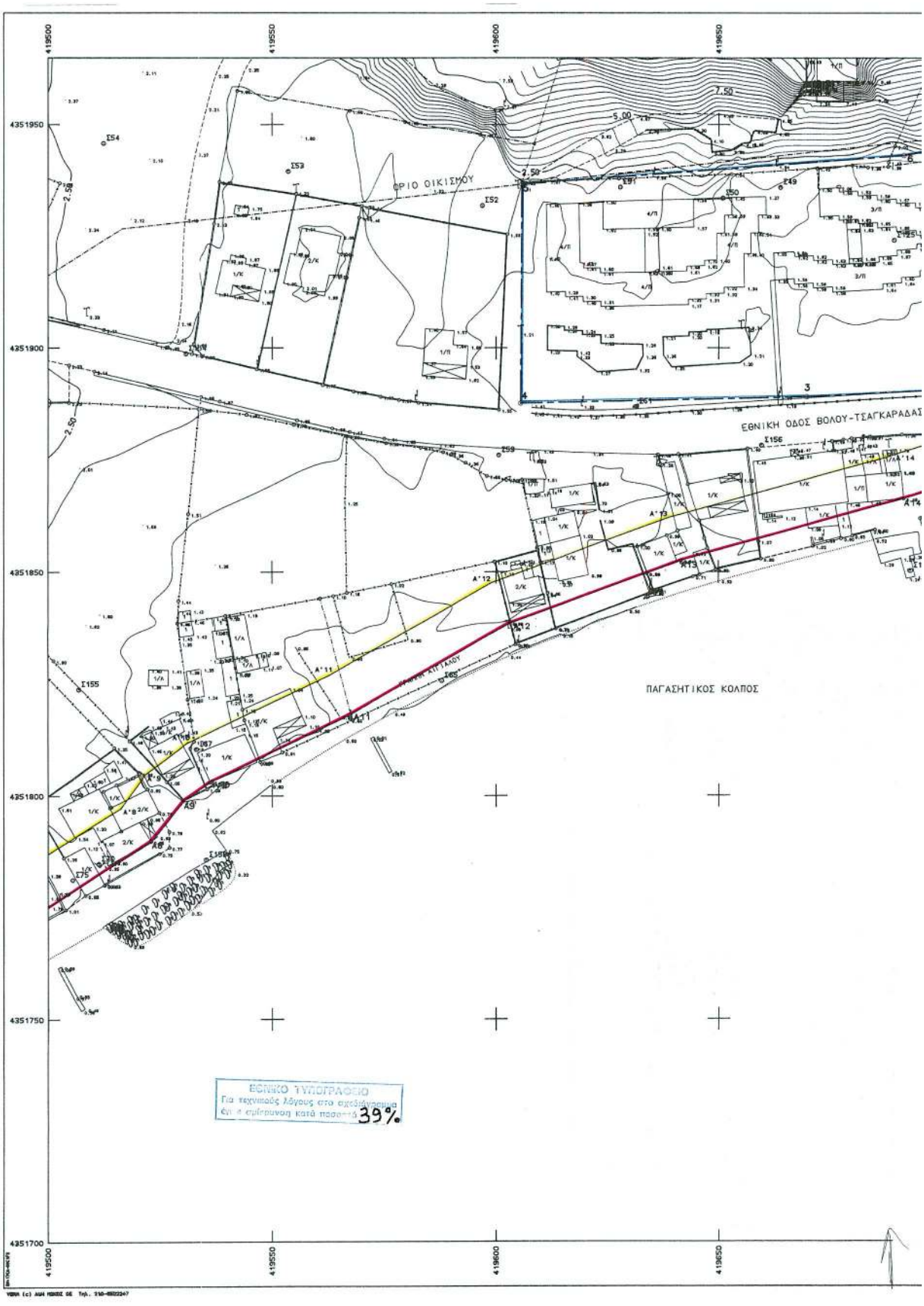
419500
419550
419600
419650
4351950
4351900
4351850
4351800
4351750
4351700
ΟΡΙΟ ΟΙΚΙΣΜΟΥ
ΕΘΝΙΚΗ ΟΔΟΣ ΒΟΛΟΥ-ΤΣΑΓΚΑΡΑΔΑΣ
ΠΑΓΑΣΗΤΙΚΟΣ ΚΟΛΠΟΣ
ΕΘΝΙΚΟ ΤΥΠΟΓΡΑΦΕΙΟ
39%

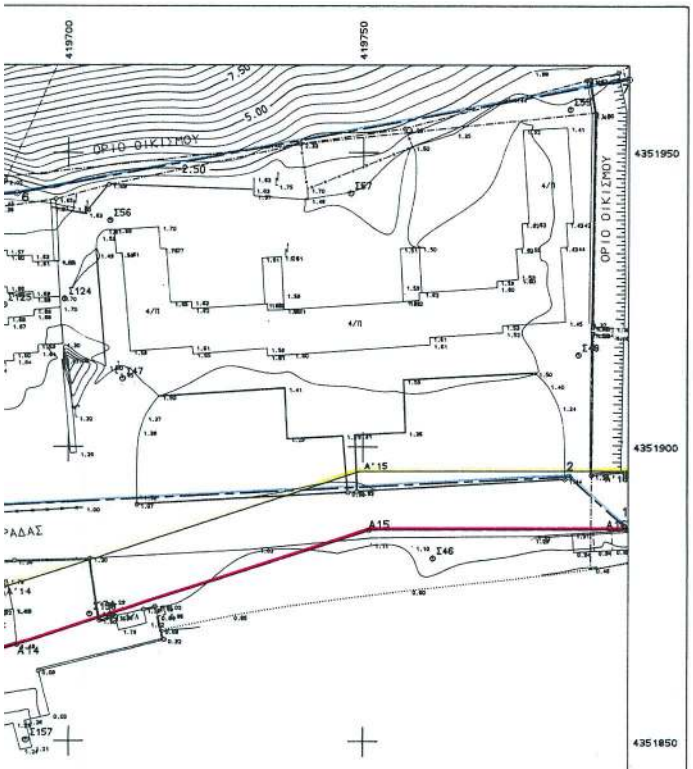

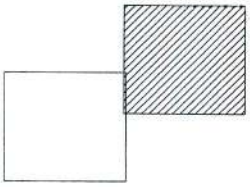

ΣΤΝΤΕΤΑΓΜΕΝΕΣ ΟΡΙΩΝ ΑΙΓΙΑΛΟΥ

ΣΗΜΕΙΟ	Χ	Υ	ΣΗΜΕΙΟ	Χ	Υ	ΣΗΜΕΙΟ	Χ	Υ
A1	419246.940	4351578.460	A2	419299.790	4351620.030	A3	419309.150	4351636.490
A4	419357.950	4351676.660	A5	419428.453	4351723.733	A6	419448.780	4351736.900
A7	419484.360	4351765.120	A8	419522.990	4351789.688	A9	419530.360	4351798.820
A10	419536.280	4351803.110	A11	419567.715	4351818.103	A12	419603.233	4351838.504
A13	419641.678	4351852.561	A14	419691.407	4351866.349	A15	419751.049	4351885.927
A16	419794.898	4351886.097						

ΣΤΝΤΕΤΑΓΜΕΝΕΣ ΟΡΙΟΥ ΠΑΛΑΙΟΥ ΑΙΓΙΑΛΟΥ

ΣΗΜΕΙΟ	Χ	Υ
1	419794.898	4351886.097
2	419784.975	4351894.941
3	419669.695	4351889.132
4	419605.524	4351887.735
5	419605.846	4351936.585
6	419691.349	4351942.917
7	419795.043	4351962.270

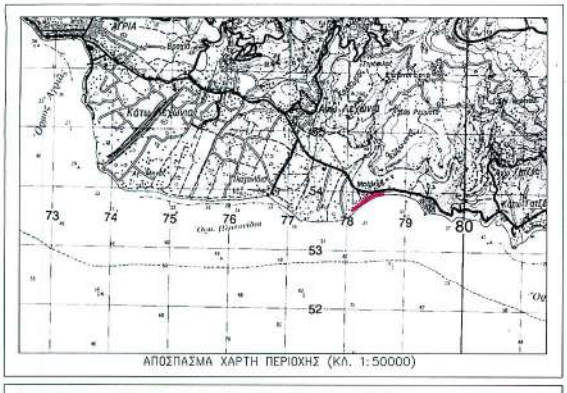

ΑΠΟΣΠΑΣΜΑ ΧΑΡΤΗ ΠΕΡΙΟΧΗΣ (ΚΛ. 1:50000)

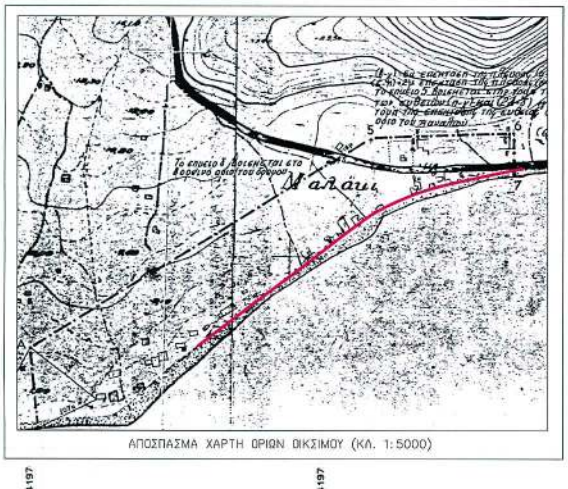

ΑΠΟΣΠΑΣΜΑ ΧΑΡΤΗ ΟΡΙΩΝ ΟΙΚΣΙΜΟΥ (ΚΛ. 1:5000)

ΤΠΟΥΡΓΕΙΟ ΟΙΚΟΝΟΜΙΑΣ ΚΑΙ ΟΙΚΟΝΟΜΙΚΩΝ
ΚΤΗΜΑΤΙΚΗ ΥΠΗΡΕΣΙΑ Ν. ΜΑΓΝΗΣΙΑΣ

Τ Ο Π Ο Γ Ρ Α Φ Ι Κ Ο Δ Ι Α Γ Ρ Α Μ Μ Α
ΚΑΘΟΡΙΣΜΟΥ ΓΡΑΜΜΩΝ ΑΙΓΙΑΛΟΥ ΚΑΙ ΠΑΡΑΛΙΑΣ

ΠΕΡΙΟΧΗ : ΜΑΛΑΚΙ
ΔΗΜΟΣ : ΑΡΤΕΜΙΔΟΣ
ΝΟΜΟΣ ΜΑΓΝΗΣΙΑΣ

ΕΝΔΙΑΦΕΡΟΜΕΝΟΣ : ΚΟΤΗΣ ΓΕΩΡΓΙΟΣ

ΑΝΑΔΟΧΟΣ ΜΕΛΕΤΗΣ	ΤΠΟΓΡΑΦΗ	Ο ΣΥΝΤΑΞΑΣ	ΤΠΟΓΡΑΦΗ
ΚΟΡΕΝΤΗΣ ΝΙΚΟΛΑΟΣ ΤΟΠΟΓΡΑΦΟΣ ΜΗΧΑΝΙΚΟΣ	ΚΟΡΕΝΤΗΣ ΣΤΑΥΡ. ΝΙΚΟΛΑΟΣ ΤΟΠΟΓΡΑΦΟΣ ΜΗΧΑΝΙΚΟΣ	ΚΟΡΕΝΤΗΣ ΝΙΚΟΛΑΟΣ ΤΟΠΟΓΡΑΦΟΣ ΜΗΧΑΝΙΚΟΣ	

ΤΠΟΜΝΗΜΑ ΕΠΙΤΡΟΠΗΣ
ΟΡΙΩΝ ΑΙΓΙΑΛΟΥ ΚΑΘΟΡΙΣΜΟΥ ΤΕΕ 51853 ΓΙΑ ΤΗΝ ΑΚΡΙΒΕΙΑ ΤΗΣ ΑΠΟΤΥΠΩΣΗΣ
ΣΟΛΩΝΟΣ 2 • ΒΟΛΟΣ ΒΟΛΟΣ 23/2/2005

ΘΕΩΡΗΘΗΚΕ
ΔΟΥΒ' ΒΟΛΟΥ
ΤΠΟΜΗΜΑΤΟΣ ΤΗΣ Κ.Τ. Ν. ΜΑΓΝΗΣΙΑΣ
ΒΑΣΙΛΙΚΗ ΧΑΤΖΗΠΙΑΗ
ΤΟΠΟΓΡΑΦΟΣ ΜΗΧΑΝΙΚΟΣ

Κόκκινη γραμμή – Ορόσημο Δημόσιου
Κίτρινη γραμμή – Ορόσημο Παλαιού Αιγιαλού
Μπλε γραμμή – Ορόσημο Παλαιού Αιγιαλού

Η ΕΠΙΤΡΟΠΗ

Ο ΠΡΟΕΔΡΟΣ
ΠΡ/ΝΟΣ ΤΗΣ ΚΤΗΜΑΤΙΚΗΣ ΥΠΗΡΕΣΙΑΣ Ν. ΜΑΓΝΗΣΙΑΣ

ΤΑ ΜΕΛΗ
1. ΛΙΜΕΝΑΡΧΗΣ ΒΟΛΟΥ
2. Ο ΜΗΧ/ΝΟΣ ΤΗΣ Κ.Υ.
3. Ο Δ/ΝΤΗΣ ΠΕ.ΧΠ.ΠΕ Ν.Α. ΜΑΓΝΗΣΙΑΣ
4. Ο Δ/ΝΤΗΣ ΠΕ.ΧΠ. ΠΕΡΙΦ. ΘΕΣΣΑΛΙΑΣ

ΤΡΙΓΩΝΟΜΕΤΡΙΚΗ ΕΞΑΡΤΗΣΗ
ΚΡΑΤΙΚΟ ΤΡΙΓΩΝΟΜΕΤΡΙΚΟ ΔΙΚΤΥΟ

ΤΑΧΟΜΕΤΡΙΚΗ ΑΦΕΤΗΡΙΑ
ΜΕΣΗ ΣΤΑΘΜΗ ΘΑΛΑΣΣΑΣ

ΜΕΘΟΔΟΣ ΑΠΟΤΥΠΩΣΗΣ
ΤΑΧΥΜΕΤΡΙΚΗ

ΧΡΟΝΟΛΟΓΙΑ ΑΠΟΤΥΠΩΣΗΣ
ΑΠΡΙΛΙΟΣ 2002

ΚΛΙΜΑΚΑ 1 : 500

ΑΡΙΘΜΟΣ ΣΧΕΔΙΟΥ 2

ΠΟΔΙΑΣΤΑΣΗ 1.00

ΑΡΧΕΙΟ: P2_FPL ΟΗ: .50 m ΚΛΙΜΑΚΑ 1:500

Αριθμ. 1964 (2)

Τροποποίηση της υπ' αριθμ. 75182/26.9.1922 (ΦΕΚ 56/26.9.1922) απόφασης του Υπ. Γεωργίας για την κήρυξη έκτασης ως αναδασωτέας και άρση για τμήμα αυτής εμβαδού 3.836,84 τ.μ., στη θέση «Αρβανιτιά», του Δήμου Ναυπλίου.

Η ΓΕΝΙΚΗ ΓΡΑΜΜΑΤΕΑΣ ΠΕΡΙΦΕΡΕΙΑΣ ΠΕΛΟΠΟΝΝΗΣΟΥ

Έχοντας υπόψη:

1. Τις διατάξεις του ν.3200/1955 «περί διοικητικής αποκέντρωσης, όπως τροποποιήθηκε και ισχύει σήμερα.

2. Το υπ' αριθ. 51/1987 (ΦΕΚ 26/ΤΑ/6.3.1987) π.δ. «Καθορισμός της χώρας για το σχεδιασμό, προγραμματισμό και συντονισμό της Περιφερειακής Ανάπτυξης».

3. Το ν.2503/1997 (ΦΕΚ 107/Τ.Α/30.5.1997 «Διοίκηση, Οργάνωση, Στελέχωση της Περιφέρειας, Ρύθμιση Θεμάτων για την Τοπική Αυτοδιοίκηση και άλλες διατάξεις», όπως τροποποιήθηκε και ισχύει σήμερα.

4. Την υπ' αριθμ. 709/20.1.2005 απόφαση του Γ.Γ.Π. Πελοποννήσου «Ανάθεση αρμοδιοτήτων και ασκήσεως αυτών κατ' εντολή μας».

5. Τις διατάξεις του άρθρου 117 παρ. 3 του Συντάγματος.

6. Τις διατάξεις του ν.998/1979 «περί προστασίας των δασών κ.λπ.».

α) Του αρθρ. 41 παρ. 1, β) Του αρθρ. 38 παρ. 1, και γ) του άρθρ. 44 παρ. 2.

7. Τις διατάξεις του ν.3208/2003 «Προστασία δασικών οικοσυστημάτων κ.λπ.».

8. Τις εγκύκλιες διαταγές του Υπουργείου Γεωργίας με αριθμ.:

α) 160417/1180/8.7.1980, και 182447/3049/ 24.9.1980,

β) 107143/1057/18.9.2003,

γ) 1099/26.10.2004.

9. Την υπ' αριθμ. 75182/26.9.1922 (ΦΕΚ 56/26.9.1922) απόφαση του Υπ. Γεωργίας για την κήρυξη έκτασης ως αναδασωτέας, στη θέση «Αρβανιτιά», του Δήμου Ναυπλίου.

10. Την από 14.4.2005 αίτηση του Λιμενικού Ταμείου Ναυπλίου.

11. Την υπ' αριθμ. 1964/20.4.2005 πρόταση της Δ/νσης Δασών Αργολίδας σύμφωνα με την οποία προτείνεται η τροποποίηση της υπ' αριθμ. 75182/26.9.1922 (ΦΕΚ 56/26.9.1922) απόφαση του Υπ. Γεωργίας κήρυξης αναδασωτέας έκτασης, και η άρση για τμήμα αυτής εμβαδού 3.836,84 τ.μ. το οποίο αποτελεί την βραχώδη ακτή του όρμου της Αρβανιτιάς, το μεγαλύτερο μέρος του περιλαμβάνεται στην επιφάνεια που έχει οριοθετηθεί ως χερσαία ζώνη του Λιμένας Ναυπλίου και του όρμου της Αρβανιτιάς, και από την ιδιοσυστασία του (βραχώδες) απεδείχθη το ανέφικτο της αναδάσωσης του, ακόμη και τεχνητά, αποφασίζουμε:

Αίρουμε μερικώς την υπ' αριθμ. 75182/26.9.1922 (ΦΕΚ 56/26.9.1922) απόφαση του Υπ. Γεωργίας για την κήρυξη έκτασης ως αναδασωτέας, στη θέση «Αρβανιτιά» του . Δήμου Ναυπλίου, για μέρος αυτής, εμβαδού 3.836,84 τ.μ., όπως αυτό απεικονίζεται στο από 20-4-2005 τοπογραφικό διάγραμμα του δασολόγου Π. Λυμπερόπουλου, κλίμακας 1:1000, με περιμετρικά στοιχεία 1, 2, 3, 4, 5, 6, 7, 8, 9, 10, 11, 12, 14, 15, 16, 17, 18, 19, 20, 1 και συνορεύει:

Βόρεια: Με αναδασωτέα έκταση (δασύλιο Χ. πεύκης)

Νότια: Με αιγιαλό θαλάσσης.

Ανατολικά: Με αναδασωτέα έκταση.

Δυτικά: Με χερσαία ζώνη Λιμένος Ναυπλίου και όρμου Αρβανιτιάς.

Η απόφαση αυτή να δημοσιευθεί στην Εφημερίδα της Κυβερνήσεως.

Τρίπολη, 26 Απριλίου 2005

Η Γενική Γραμματέας Περιφέρειας
ΑΓΓΕΛΑ Α. ΑΒΟΥΡΗ

ΤΟΠΟΓΡΑΦΙΚΟ ΔΙΑΓΡΑΜΜΑ

ΑΝΑΚΛΗΣΗΣ ΤΜΗΜΑΤΟΣ Ε=3.836,84 Τ.Μ. ΤΗΣ ΥΓΓ ΑΡΙΘ. 75182/26-9-1922 ΑΠΟΦ. ΚΗΡΥΞΗΣ ΑΝΑΔΑΣΩΤΕΑΣ ΕΚΤΑΣΗΣ ΥΠΟΥΡΓΟΥ ΓΕΩΡΓΙΑΣ
ΑΝΗΚΕΙ ΣΤΗΝ ΥΓΓ ΑΡΙΘ. ΑΠΟΦΑΣΗ ΤΗΣ ΓΕΝ. ΓΡΑΜ. ΠΕΡΙΦΕΡΕΙΑΣ ΠΕΛΟΠΟΝΝΗΣΟΥ

ΚΛΙΜΑΚΑ 1:1000

ΑΠΟΣΠΑΣΜΑ ΧΑΡΤΗ
ΚΛΙΜΑΚΑΣ 1:50.000

ΘΕΣΗ ΕΚΤΑΣΗΣ

Υ Π Ο Μ Ν Η Μ Α

ΓΡΑΜΜΗ ΑΙΓΙΑΛΟΥ

ΟΡΙΟ ΕΚΤΑΣΗΣ ΓΙΑ ΤΗΝ ΟΠΟΙΑ ΑΝΑΚΑΛΕΙΤΑΙ Η ΑΠΟΦΑΣΗ ΑΝΑΔΑΣΩΤΕΑΣ

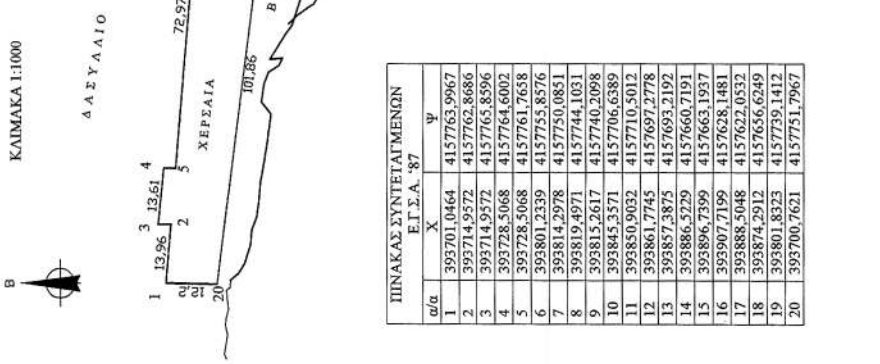

ΠΙΝΑΚΑΣ ΣΥΝΤΕΤΑΓΜΕΝΩΝ Ε.Γ.Σ.Α. '87		
α/α	Χ	Ψ
1	393701,0464	4157763,9967
2	393714,9572	4157762,8686
3	393714,9572	4157765,8596
4	393728,5068	4157764,6002
5	393728,5068	4157761,7658
6	393801,2339	4157755,8576
7	393814,2978	4157750,0851
8	393819,4971	4157744,1031
9	393815,2617	4157740,2098
10	393845,3571	4157706,6389
11	393850,9032	4157710,5012
12	393861,7745	4157697,2778
13	393857,3875	4157693,2192
14	393886,5229	4157660,7191
15	393896,7399	4157663,1937
16	393907,7199	4157628,1481
17	393888,5048	4157622,0532
18	393874,2912	4157656,6249
19	393801,8323	4157739,1412
20	393700,7621	4157751,7967

ΑΚΡΙΒΕΣ ΦΩΤΟΑΝΤΙΓΡΑΦΟ
26-4-05

ΕΘ-ΘΗ
Τρίπολη,26/04/2005
Η Γ.Γ.Π.Π.

ΕΘ-ΘΗ
Ναύπλιο,26/04/2005
Ο Δ/ντής Δασών α.α

Ναύπλιο,20/04/2005
Ο Συντάκτης

Π. Λυμπερόπουλος
Δασολόγος

ΕΘΝΙΚΟ ΤΥΠΟΓΡΑΦΕΙΟ
Για τεχνικούς λόγους στο σχεδιάγραμμα έγινε σμίκρυνση κατά ποσοστό 11 %