04009090109050008

ΕΦΗΜΕΡΙΣ ΤΗΣ ΚΥΒΕΡΝΗΣΕΩΣ

ΤΗΣ ΕΛΛΗΝΙΚΗΣ ΔΗΜΟΚΡΑΤΙΑΣ

ΤΕΥΧΟΣ ΤΕΤΑΡΤΟ **Αρ. Φύλλου 909**

1 Σεπτεμβρίου 2005

ΠΕΡΙΕΧΟΜΕΝΑ

ΑΠΟΦΑΣΕΙΣ

Κήρυξη δημόσιας δασικής έκτασης 3,69 στρ. ως αναδασωτέας, στη θέση "Ξηρόβρυση"-Αγ.Χαραλάμπους Δ.Δ. Ερέτρειας, Δήμου Πολυδάμαντα 1

Κήρυξη δημόσιας δασικής έκτασης 279,98 στρ. ως αναδασωτέας, στη θέση "οικισμός Αργυρομύλου" Δ.Δ. Λουτρού, περιοχής Δήμου Κοιλάδας 2

Κήρυξη ως αναδασωτέας δημοσίας δασικής έκτασης εμβαδού χιλίων διακοσίων εβδομήντα ενός τετραγωνικών μέτρων (1.271,00) τ.μ. στην θέση "Ασύρματος" περιοχής Μόντε Βάρδια - Άγιος Ματθαίος του Δήμου Χανίων Νομού Χανίων 3

Κήρυξη ως αναδασωτέας δημόσιας δασικής έκτασης εντός δύο τμημάτων εμβαδού Α. δύο χιλιάδων διακοσίων πενήντα (2.250) τετραγωνικών μέτρων και Β. χιλίων διακοσίων δέκα (1.210) τετραγωνικών μέτρων, στη περιοχή Κερατόλακκος - Χωραφάκια του Δήμου Ακρωτηρίου Ν. Χανίων 4

ΑΠΟΦΑΣΕΙΣ

Αριθ. 3241 (1)

Κήρυξη δημόσιας δασικής έκτασης 3,69 στρ. ως αναδασωτέας, στη θέση "Ξηρόβρυση"-Αγ.Χαραλάμπους Δ.Δ. Ερέτρειας, Δήμου Πολυδάμαντα.

Ο ΓΕΝΙΚΟΣ ΓΡΑΜΜΑΤΕΑΣ
ΠΕΡΙΦΕΡΕΙΑΣ ΘΕΣΣΑΛΙΑΣ

Έχοντας υπόψη:

1. Τις διατάξεις του ν. 2503/1997 "περί διοικητικής αποκέντρωσης".

2. Την υπ' αριθμ. 1860/23.3.2001 (ΦΕΚ.421/12.4.2001) απόφαση Γ.Γ. Περιφέρειας Θεσσαλίας "περί εξουσιοδότησης των Προϊσταμένων της Περιφέρειας, των Δ/ντών Δασών των Νομών, των Δασαρχών κ.λπ. να υπογράφουν με εντολή του".

3. Τις διατάξεις των άρθρων 38 παρ. 1 και 41 παρ.1 όπως συμπληρώθηκε με το άρθ. 1 § 8 του ν. 3208/2003 και 3 του ν. 998/1979 "περί προστασίας των δασών κλπ."

4. Τις υπ'αριθμ. α) 160417/1180/8.7.1980 και β) 182447/3049/24.9.1980 Δ/γές του Υπουργείου Γεωργίας, σχετικές με την κήρυξη εκτάσεων ως αναδασωτέων.

5.Την υπ'αριθμ. 1621/25.2.2005 αναφορά του Δασαρχείου Λάρισας με την οποία προτείνεται η κήρυξη της δημόσιας δασικής έκτασης των 3,69 στρεμμάτων που βρίσκεται στη θέση "Ξηρόβρυση" Αγ.Χαραλάμπους περιοχής Δ.Δ. Ερέτριας, Δήμου Πολυδάμαντα, ως αναδασωτέας, αποφασίζουμε:

Κηρύσσουμε αναδασωτέα την δημόσια δασική έκταση των 3,69 στρεμμάτων, της οποίας η βλάστηση καταστράφηκε λόγω πυρκαγιάς στη θέση "Ξηρόβρυση" Αγ. Χαραλάμπους, περιοχής Δ.Δ. Ερέτρειας, Δήμου Πολυδάμαντα και η οποία ορίζεται:

ΑΝΑΤΟΛΙΚΑ: Γεωργική έκταση.
ΔΥΤΙΚΑ: Δημόσια δασική έκταση.
ΒΟΡΕΙΑ: Δημόσια δασική έκταση.
ΝΟΤΙΑ: Δημόσια δασική έκταση.

Η ανωτέρω έκταση, η οποία απεικονίζεται με τα στοιχεία 1,2,3,4,1 στο διάγραμμα του Δασαρχείου Λάρισας το οποίο αποτελεί αναπόσπαστο τμήμα της παρούσης, θα αναδασωθεί με τη φυσική διαδικασία.

Σκοποί της κήρυξης της ανωτέρω έκτασης ως αναδασωτέας, είναι η διατήρηση του δασικού χαρακτήρα αυτής, ο αποκλεισμός διάθεσής της για άλλη χρήση και η αποκατάσταση της καταστραφείσης δασικής βλάστησης. (Η έκταση πριν την πυρκαγιά, έφερε δασική βλάστηση αειφύλλων πλατύφυλλων).

Η απόφαση αυτή να δημοσιευθεί στην Εφημερίδα της Κυβερνήσεως.

Λάρισα, 25 Ιουλίου 2005

Με εντολή Γενικού Γραμματέα Περιφέρειας
Ο Προϊστάμενος
της Δ/νσης Δασών
ΓΕΩΡΓΙΟΣ ΚΑΡΑΓΙΑΝΝΗΣ

Αντικει στην αρ. 3241/25-7-2005 Αιτ/φ. Δ/νσης Δασών Ν. Λάρισας

ΕΛΛΗΝΙΚΗ ΔΗΜΟΚΡΑΤΙΑ
ΠΕΡΙΦΕΡΕΙΑ ΘΕΣΣΑΛΙΑΣ
Δ/ΝΣΗ ΔΑΣΩΝ Ν. ΛΑΡΙΣΑΣ
ΔΑΣΑΡΧΕΙΟ ΛΑΡΙΣΑΣ

ΤΟΠΟΓΡΑΦΙΚΟ ΔΙΑΓΡΑΜΜΑ
ΚΑΜΕΝΗΣ ΔΑΣΙΚΗΣ ΕΚΤΑΣΗΣ

Δασονομείο : Φαρσάλων
Δήμος : Πολυταμόνας
Δημοτ.Διαμέρισμα : Ερετρίας
Θέση : Νότιο Βουνό - Αγ. Παρασκευή
Εμβαδόν : 3690 στρ.
Ημερομηνία : 7/2/2004

Χαρακτηρισμός : Δασικά γλυκοφύλλα
1) Πουρναρια
2)
3)
Ιδιοκτησία : Δημόσια
Κλίμακα : 1:2000

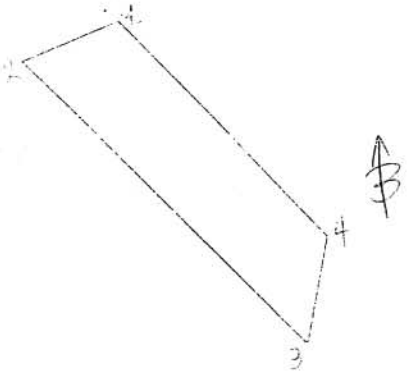

ΕΘΝΙΚΟ ΤΥΠΟΓΡΑΦΕΙΟ
Για τεχνικούς λόγους στο σχεδιάγραμμα έγινε σμίκρυνση κατά ποσοστό 76 %

ΑΠΟΣΠΑΣΜΑ ΧΑΡΤΗ σε Κλίμακα 1:50.000

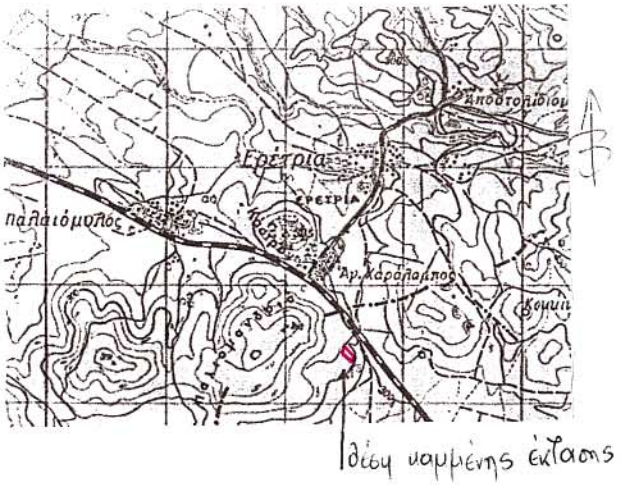

θέση υπαρκτής εκτάσεως

ΣΥΝΤΕΤΑΓΜΕΝΕΣ ΣΗΜΕΙΩΝ		
	Χ	Ψ
1	380241	4348715
2	380208	4348703
3	380300	4348604
4	380308	4348640
1	380241	4348715

ΘΕΩΡΗΘΗΚΕ
Λάρισα 25-7-2005
Ο Προϊστάμενος της Δ/νσης
Δασών Ν. Λάρισας.

Γεώργιος Καραγιάννης
Δασολόγος με Α' Βαθμό

Λάρισα 23-2-2005
Ο Δασάρχης Λάρισας

Παράσχος Γεώργιος
Δασολόγος με Α' βαθμό

Λάρισα 23-2-2005
Ο Συντάκτης

Ι. Τσουλούφης
δασολόγος

Αριθ. 3244 (2)

Κήρυξη δημόσιας δασικής έκτασης 279,98 στρ. ως αναδασωτέας, στη θέση "οικισμός Αργυρομύλου" Δ.Δ. Λουτρού, περιοχής Δήμου Κοιλάδας.

Ο ΓΕΝΙΚΟΣ ΓΡΑΜΜΑΤΕΑΣ
ΠΕΡΙΦΕΡΕΙΑΣ ΘΕΣΣΑΛΙΑΣ

Έχοντας υπόψη:

1. Τις διατάξεις του ν. 2503/1997 "περί διοικητικής αποκέντρωσης".

2. Την υπ' αριθμ. 1860/23.3.2001 (ΦΕΚ 421/12.4.2001) απόφαση Γ.Γ.Περιφέρειας Θεσσαλίας «περί εξουσιοδότησης των Προϊσταμένων της Περιφέρειας, των Δ/ντών Δασών των Νομών, των Δασαρχών κ.λπ. να υπογράφουν με εντολή του».

3. Τις διατάξεις των άρθρων 38 παρ.1 και 41 παρ. 1 όπως συμπληρώθηκε με το άρθ. 1 § 8 του ν. 3208/2003 και 3 του ν. 998/1979 "περί προστασίας των δασών κλπ."

4. Τις α) 160417/1180/8.7.1980 και β) 182447/3049/24.9.1980 Δ/γές του Υπουργείου Γεωργίας, σχετικές με την κήρυξη εκτάσεων ως αναδασωτέων.

5. Την υπ' αριθμ. 1624/25.2.2005 αναφορά του Δασαρχείου Λάρισας με την οποία προτείνεται η κήρυξη της δημόσιας δασικής έκτασης των 279,98 στρεμμάτων που βρίσκεται στη θέση "οικισμός Αργυρομύλου" περιοχής Δ.Δ. Λουτρού, Δήμου Κοιλάδας, ως αναδασωτέας, αποφασίζουμε:

Κηρύσσουμε ως αναδασωτέα την δημόσια δασική έκταση των 279,98 στρεμμάτων, της οποίας η βλάστηση καταστράφηκε λόγω πυρκαγιάς στη θέση "οικισμός Αργυρομύλου", περιοχής Δ.Δ. Λουτρού, Δήμου Κοιλάδας και η οποία ορίζεται:

ΑΝΑΤΟΛΙΚΑ: Γεωργική έκταση και Δημόσια δασική έκταση.

ΔΥΤΙΚΑ: Γεωργική έκταση και Δημόσια δασική έκταση.

ΒΟΡΕΙΑ: Γεωργική έκταση και Δημόσια δασική έκταση.

ΝΟΤΙΑ: Γεωργική έκταση και Δημόσια δασική έκταση.

Η ανωτέρω έκταση, η οποία απεικονίζεται με τα στοιχεία 1,2,3,4,5,6,7,1 στο διάγραμμα του Δασαρχείου Λάρισας το οποίο αποτελεί αναπόσπαστο τμήμα της παρούσης, θα αναδασωθεί με τη φυσική διαδικασία. Σκοποί της κήρυξης της ανωτέρω έκτασης ως αναδασωτέας, είναι η διατήρηση του δασικού χαρακτήρα αυτής, ο αποκλεισμός διάθεσης της για άλλη χρήση και η αποκατάσταση της καταστραφείσης δασικής βλάστησης. (Η έκταση πριν την πυρκαγιά, έφερε δασική βλάστηση αειφύλλων πλατυφύλλων).

Η απόφαση αυτή να δημοσιευθεί στην Εφημερίδα της Κυβερνήσεως.

Λάρισα, 25 Ιουλίου 2005

Με εντολή Γενικού Γραμματέα Περιφέρειας
Ο Προϊστάμενος
της Δ/νσης Δασών
ΓΕΩΡΓΙΟΣ ΚΑΡΑΓΙΑΝΝΗΣ

Ανήκει στην αρ. 3244/25-7-2005 Απόφ. Δ/νσης Δασών Ν. Λάρισας

ΕΛΛΗΝΙΚΗ ΔΗΜΟΚΡΑΤΙΑ
ΠΕΡΙΦΕΡΕΙΑ ΘΕΣΣΑΛΙΑΣ
Δ/ΝΣΗ ΔΑΣΩΝ Ν. ΛΑΡΙΣΑΣ
ΔΑΣΑΡΧΕΙΟ ΛΑΡΙΣΑΣ

ΤΟΠΟΓΡΑΦΙΚΟ ΔΙΑΓΡΑΜΜΑ
ΚΑΜΕΝΗΣ ΔΑΣΙΚΗΣ ΕΚΤΑΣΗΣ

Δασονομείο : Λαρισας
Δήμος : Κοιλάδας
Δημοτ.Διαμέρισμα : Λοντρού
Θέση : Αγιοφυλλιά
Εμβαδόν : 279,980 στρεμ.
Ημερομηνία : 25-9-2004

Χαρακτηρισμός : αναφυτα πλαϊφυτα
1) πουρνάρι
2) παλιούρι
3) μυρτιά
Ιδιοκτησία : Δημόσια
Κλίμακα : 1:8000

ΣΥΝΤΕΤΑΓΜΕΝΕΣ ΣΗΜΕΙΩΝ		
	Χ	Ψ
1	348210	4375150
2	348041	4375617
3	348300	4375644
4	348422	4375798
5	348638	4375601
6	348595	4375135
7	348314	4375085
1	348210	4375150

ΕΘΝΙΚΟ ΤΥΠΟΓΡΑΦΕΙΟ
Για τεχνικούς λόγους στο σχεδιάγραμμα έγινε σμίκρυνση κατά ποσοστό 79 %

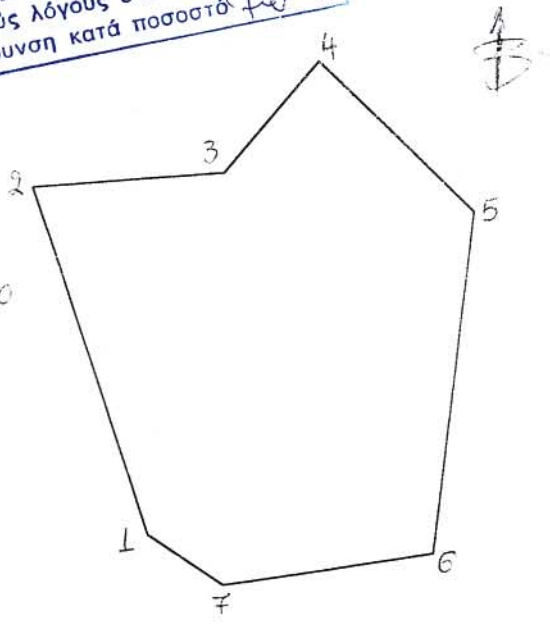

ΑΠΟΣΠΑΣΜΑ ΧΑΡΤΗ σε Κλίμακα 1:50.000

ΘΕΩΡΗΘΗΚΕ
Λάρισα 25 - 7 - 2005
Ο Προϊστάμενος της Δ/νσης
Δασών Ν. Λάρισας.

Γεώργιος Καραγιάννης
Δασολόγος με Α' Βαθμό

Λάρισα 23 - 2 - 2005
Ο Δασάρχης Λάρισας

Παράσχος Γεώργιος
Δασολόγος με Α' βαθμό

Λάρισα 23 - 2 - 2005
Η Συντάκτης

ΑΝΑΣΤΑΣΙΑ ΜΠΑΚΑΒΟΥ
Δασολόγος

Αριθ. 3426 (3)

Κήρυξη ως αναδασωτέας δημοσίας δασικής έκτασης εμβαδού χιλίων διακοσίων εβδομήντα ενός τετραγωνικών μέτρων (1.271,00) τ.μ. στην θέση "Ασύρματος" περιοχής Μόντε Βάρδια - Άγιος Ματθαίος του Δήμου Χανίων Νομού Χανίων.

Ο ΓΕΝΙΚΟΣ ΓΡΑΜΜΑΤΕΑΣ ΠΕΡΙΦΕΡΕΙΑΣ ΚΡΗΤΗΣ

Έχοντας υπόψη:

1) Τις διατάξεις του ν.3200/1955 περί Διοικητικής Αποκέντρωσης, όπως τροποποιήθηκαν και συμπληρώθηκαν μεταγενέστερα με τις διατάξεις του ν. 2503/1997.

2) Την υπ' αριθμ. 6730/12.8.2003 απόφαση του Γενικού Γραμματέα Περιφέρειας Κρήτης "περί ορισμού εισηγητών και μεταβίβαση εξουσίας υπογραφής" "Με εντολή Γενικού Γραμματέα αποφάσεων εγγράφων και άλλων πράξεων στον Γενικό Διευθυντή της Περιφέρειας κ.λ.π", μεταξύ των οποίων και υπογραφή αποφάσεων κηρύξεως αναδασωτέων εκτάσεων.

3) Τις διατάξεις των άρθρων 117 παραγρ. 3 και 24 § 1 του Συντάγματος των Ελλήνων.

4) Τις δ/ξεις του ν. 998/1979 περί προστασίας ίων δασών κ.λ.π. και ειδικότερα τα άρθρα 38 παρ. 1 και 41 παρ. 1 αυτού καθώς και του άρθρου 3, όπως τροποποιήθηκε με το άρθρο 1 του νόμου 3208/2003. Τις διαταγές του Υπ. Γεωρ. α) 160417/1180/8.7.1980 και β) 182447/3049/ 24.9.1980.

5) Την υπ' αριθμ. 3425/22.6.2005 εισηγητική έκθεση της Δ/νσης Δασών Χανίων με την οποία εισηγείται να κηρυχθεί αναδασωτέα η παρανόμως και άνευ αδείας της αρμοδίας Δασικής Αρχής υπό των Κατσοχειράκη Ματθαίου του Νικήτα και Κατσοχειράκη Γεωργίου του Νικήτα κάτοικοι Χανίων εκχερσωμένη δημοσία δασική έκταση εμβαδού "1.271,00" τ.μ. στην θέση "Ασύρματος" της περιοχής Μόντε Βάρδια-Αγ. Ματθαίος Δήμου Χανίων εντός του έτους 2005 για λόγους προστασίας της επιβαλλόμενους από το Σύνταγμα και την δασική νομοθεσία.

6) Την υπ' αριθμ. 838/2002 του Ε Τμήματος του Συμβουλίου της Επικρατείας, αποφασίζουμε:

Κηρύσσουμε αναδασωτέα την αλλοιωμένη παρανόμως και άνευ αδείας της αρμοδίας Δασικής Αρχής δημόσια δασική έκταση εμβαδού χιλίων διακοσίων εβδομήντα ενός τετραγωνικών μέτρων (1271,00) τ.μ., που βρίσκεται στην θέση "Ασύρματος" περιοχής Μόντε Βάρδια - Αγ. Ματθαίος του Δήμου Χανίων Νομού Χανίων.

Η έκταση αυτή είναι το έλασσον τμήμα μεγαλυτέρου ακινήτου εμβαδού έξι χιλιάδων εννιακοσίων δέκα οκτώ κόμμα δέκα (6918,10) τετραγ. μέτρων, το οποίο έχει καταπατηθεί και αλλοιωθεί από τους αδελφούς Γεώργιο και Ματθαίο Κατσοχειράκη κατοίκους Χανίων περιοχή /οδός Καψωμένου Καφάτου. Το υπόλοιπο τμήμα εμβαδού "5.647,10" είναι ήδη κηρυγμένο αναδασωτέο με την υπ' αριθμ. 3236/17.7.1989 απόφαση του νομάρχου Χανίων λόγω εμπρησμού του με άλλη συνεχόμενη καμένη δασική έκταση.

Το όλο ακίνητο των "6.918,10" τ.μ. απεικονίζεται στο από μηνός Σεπτεμβρίου 1999 τοπογραφικό σχεδιάγραμμα του Μηχανικού Χανίων Θανάση Δραμηλαράκη, περικλειόμενο από τα στοιχεία «Α-Β-Γ-Δ-Ε-Ζ-Η-Θ-Ι-Κ-Λ-Α΄» το οποίο είναι θεωρημένο από τον Δ/ντή Δασών Χανίων και συνημμένο στο υπ' αριθμ. 950/25 .2.2005 έγγραφό μας. Φωτοαντίγραφο του τοπογραφικού αυτού προσαρτάται στην παρούσα απόφασή μας. Το τμήμα των «1.271,00» τ.μ που κηρύσσουμε με την παρούσα απόφασή μας αναδασωτέο περικλείεται από τα στοιχεία «Α-Β-Γ-α-β-Α», αποτελεί το βόρειο μέρος του ακινήτου και διαχωρίζεται στο τοπογραφικό με την ερυθρά γραμμή «α-β».

Σκοπός για τον οποίο κηρύσσεται αναδασωτέα η έκταση αυτή, είναι η διατήρηση του δασικού χαρακτήρα αυτής, η αποκατάσταση με φυσική αναγέννηση της εκχερσωμένης αυτοφυούς δασικής βλαστήσεως και ο αποκλεισμός της αυθαιρέτου και παρανόμου αλλαγής χρήσεως της εκτάσεως.

Η παράγραφος επτά (7) του ανωτέρω σκεπτικού με τα διαλαμβανόμενα στο υπ' αριθμ. 105204/2793/31.7.2002 διευκρινιστικό έγγραφο του Υπουργού Γεωργίας έχει εφαρμογή στην παρούσα απόφαση.

Η απόφαση αυτή να δημοσιευθεί στην Εφημερίδα της Κυβερνήσεως.

Χανιά, 19 Ιουλίου 2005

Ο Γενικός Γραμματέα Περιφέρειας
ΣΕΡΑΦΕΙΜ ΤΣΟΚΑΣ

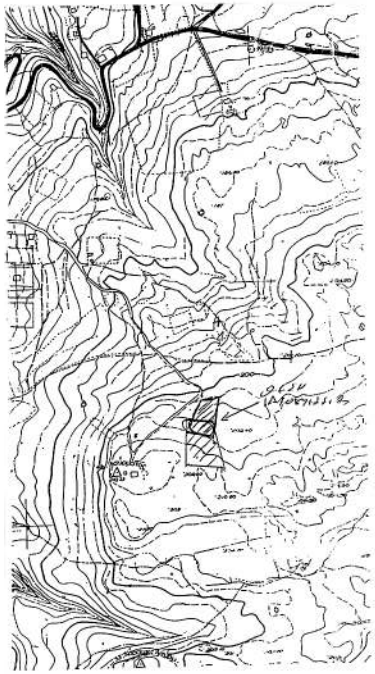

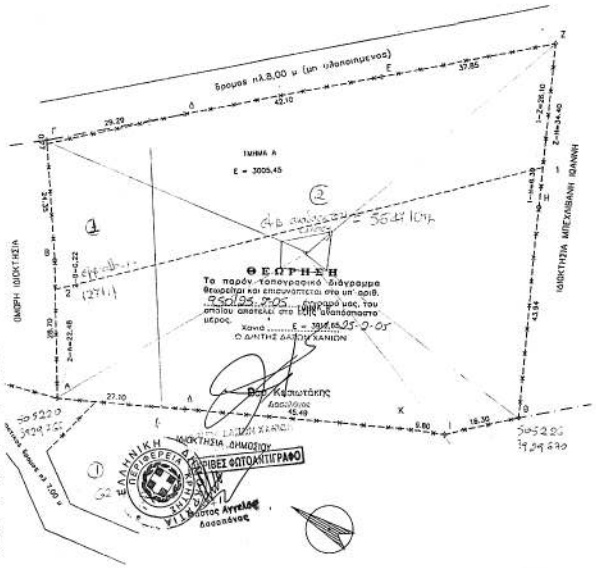

ΕΜΒΑΔΟΜΕΤΡΗΣΗ ΑΓΡΟΤΕΜΑΧΙΟΥ Α-Β-Γ-Δ-Ε-Ζ-Η-Θ-Ι-Κ-Λ-Α

Α/Α	ΣΗΜΕΙΟ	X	Y	H	ΜΗΚΟΣ ΠΛΕΥΡΑΣ
1	Α	222.998	10.569	0.00	--
2	Β	222.998	39.269	0.00	28.70
3	Γ	221.883	64.388	0.00	25.12
4	Δ	250.775	69.154	0.00	29.29
5	Ε	292.309	76.034	0.00	42.10
6	Ζ	328.650	82.219	0.00	37.85
7	Η	325.815	48.033	0.00	34.40
8	Θ	320.824	4.379	0.00	43.94
9	Ι	304.845	1.161	0.00	16.30
10	Κ	295.153	2.614	0.00	9.80
11	Λ	249.947	7.709	0.00	45.49
12	Α	222.998	10.569	0.00	27.10
ΕΜΒΑΔΟ = 6918.10 Μ2					

Δηλωση Αρτιοτητας – Οικοδομησιμοτητας

Ο παρακατω Υπογεγραμμενος ΔΡΑΜΗΛΑΡΑΚΗΣ ΘΑΝΑΣΗΣ
δηλωνω Υπευθυνα οτι το Οικοπεδο με στοιχεια :
Α-Β-Γ-Δ-Ε-Ζ-Η-Θ-Ι-Κ-Λ-Α που φαινεται στο Τοπογραφικο σχεδιο
(που σημειωνεται οριοθετηθηκαν απο τον Ιδιοκτητη)
ειναι Αρτιο και Οικοδομησιμο συμφωνα με τους ισχυοντες ορους
δομησης της περιοχης .

Επισης δηλωνω οτι δεν υπαγεται στις διαταξεις του Ν.1337/1983 και
δεν εχει υποχρεωση εισφορας σε γη και χρημα.

Ο Δηλων Μηχανικος

ΕΘΝΙΚΟ ΤΥΠΟΓΡΑΦΕΙΟ
Για τεχνικούς λόγους στο σχεδιάγραμμα
έγινε σμίκρυνση κατά ποσοστό 31 %

ΕΡΓΟΔΟΤΗΣ : ΚΑΤΣΟΧΕΙΡΑΚΗΣ ΜΑΤΘ.& ΓΕΩΡΓ.	
ΕΡΓΟ :	
ΘΕΣΗ ΕΡΓΟΥ : <<ασυρματος>>-ΜΟΝΤΕ ΒΑΡΔΙΑ ΧΑΝΙΑ	
ΜΕΛΕΤΗΤΗΣ : ΔΡΑΜΗΛΑΡΑΚΗΣ ΘΑΝΑΣΗΣ	
ΘΕΜΑ ΣΧΕΔΙΟΥ : ΤΟΠΟΓΡΑΦΙΚΟ ΔΙΑΓΡΑΜΜΑ	
ΚΛΙΜΑΚΑ ΣΧΕΔΙΟΥ : 1:500	ΗΜΕΡΟΜΗΝΙΑ ΣΕΠΤΕΜΒΡΙΟΣ 1999
ΣΦΡΑΓΙΔΑ – ΤΠΟΓΡΑΦΗ	ΑΡΙΘΜΟΣ ΣΧΕΔΙΟΥ T 1

Αριθ. 3843 (4)

Κήρυξη ως αναδασωτέας δημόσιας δασικής έκτασης εντός δύο τμημάτων εμβαδού Α. δύο χιλιάδων διακοσίων πενήντα (2.250) τετραγωνικών μέτρων και Β. χιλίων διακοσίων δέκα (1.210) τετραγωνικών μέτρων, στη περιοχή Κερατόλακκος - Χωραφάκια του Δήμου Ακρωτηρίου Ν. Χανίων.

Ο ΓΕΝΙΚΟΣ ΓΡΑΜΜΑΤΕΑΣ ΠΕΡΙΦΕΡΕΙΑΣ ΚΡΗΤΗΣ

Έχοντας υπόψη:

1. Τις διατάξεις του ν. 3200/1955 περί Διοικητικής Αποκέντρωσης, όπως τροποποιήθηκαν και συμπληρώθηκαν μεταγενέστερα με τις διατάξεις του ν. 2503/1997.

2. Τις διατάξεις της υπ' αριθμ. 6730/12.8.2003 του Γενικού Γραμματέα Περιφέρειας Κρήτης περί ορισμού εισηγητού και μεταβίβαση εξουσίας υπογραφής "με εντολή Γενικού Γραμματέα" αποφάσεων εγγράφων κ.λ.π.

3. Τις διατάξεις των άρθρων 117 παραγρ. 3 και 24 § 1 του Συντάγματος των Ελλήνων.

4. Τις διατάξεις του ν. 998/1979 περί προστασίας των δασών κ.λ.π. και ειδικότερα του άρθρου 41 παρ. 1 όπως συμπληρώθηκε με το άρθ. 1 § 8 του ν. 3208/2003 και του άρθρου 38 παρ. 1.

5. Τις διαταγές του Υπουργείου Γεωργίας: α) 160417/1180/8.7.1980 και β) 182447/3049/24.9.1980.

6. Την υπ' αριθμ. 3842/12.7.2005 εισηγητική έκθεση της Δ/νσης Δασών Χανίων με την οποία προτείνεται να κηρυχθεί αναδασωτέα έκταση δύο τμημάτων εμβαδού Α. δύο χιλιάδων διακοσίων πενήντα (2.250) τετραγωνικών μέτρων και Β. χιλίων διακοσίων δέκα (1.210) τετραγωνικών μέτρων, στη περιοχή Κερατόλακκος - Χωραφάκια του Δήμου Ακρωτηρίου Νομού Χανίων η οποία αλλοιωμένη παρανόμως και άνευ αδείας της αρμοδίας Δασικής Αρχής, αποφασίζουμε:

Κηρύσσουμε ως αναδασωτέα την παρανόμως και άνευ αδείας της αρμοδίας δασικής Αρχής αλλοιωμένη δημόσια δασική έκταση δύο τμημάτων εμβαδού Α. δύο χιλιάδων διακοσίων πενήντα (2.250) τετραγωνικών μέτρων και Β. χιλίων διακοσίων δέκα (1.210) τετραγωνικών μέτρων, στη περιοχή Κερατόλακκος - Χωραφάκια του Δήμου Ακρωτηρίου Νομού Χανίων.

Η αναδασωτέα έκταση απεικονίζεται κατά θέση, σχήμα και μέγεθος στο απόσπασμα χάρτου κλίμακας 1:5000, το οποίο είναι θεωρημένο από τον Δ/ντή Δασών Χανίων και προσαρτημένο στην παρούσα απόφασή μας.

Ο σκοπός για τον οποίο κηρύσσεται αναδασωτέα η έκταση αυτή είναι η διατήρηση του δασικού χαρακτήρα αυτής, η αποκατάσταση με φυσική αναγέννηση της αλλοιωθείσης αυτοφυούς δασικής βλαστήσεως. και ο αποκλεισμός της αυθαιρέτου και παρανόμου αλλαγής χρήσεως της εκτάσεως.

Η απόφαση αυτή να δημοσιευθεί στην Εφημερίδα της Κυβερνήσεως.

Ηράκλειο, 19 Ιουλίου 2005

Ο Γενικός Γραμματέας Περιφέρειας
ΣΕΡΑΦΕΙΜ ΤΣΟΚΑΣ

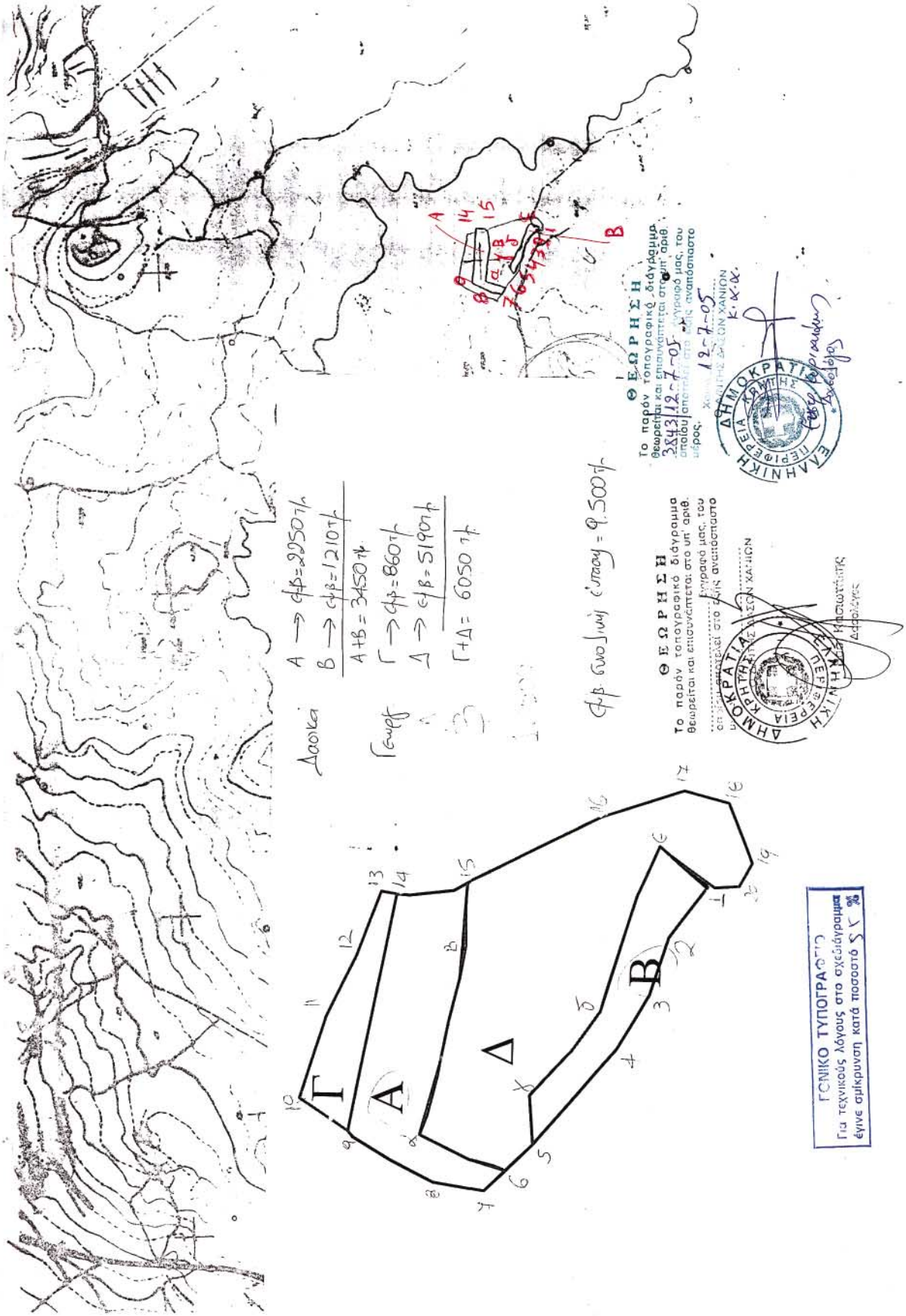
Δοοκα
Γεωρ
Α → 2950 τ
Β → 1210 τ
Α+Β = 3450 τ
Γ → 860 τ
Δ → 5190 τ
Γ+Δ = 6050 τ
Α
Β
Γ
Δ
ΘΕΩΡΗΣΗ
ΔΗΜΟΚΡΑΤΙΑ
ΕΛΛΗΝΙΚΗ
ΓΕΝΙΚΟ ΤΥΠΟΓΡΑΦΕΙΟ
Για τεχνικούς λόγους στο σχεδίαγραμμα
έγινε σμίκρυνση κατά ποσοστό