04010683009050012

ΕΦΗΜΕΡΙΣ ΤΗΣ ΚΥΒΕΡΝΗΣΕΩΣ

ΤΗΣ ΕΛΛΗΝΙΚΗΣ ΔΗΜΟΚΡΑΤΙΑΣ

ΤΕΥΧΟΣ ΤΕΤΑΡΤΟ **Αρ. Φύλλου 1068**

30 Σεπτεμβρίου 2005

ΑΠΟΦΑΣΕΙΣ

Αριθ. 12844 (1)

Καθορισμός ορίων αιγιαλού, παραλίας στη θέση «Κουμπάρα», νήσου Ίου.

Ο ΓΕΝΙΚΟΣ ΓΡΑΜΜΑΤΕΑΣ
ΠΕΡΙΦΕΡΕΙΑΣ ΝΟΤΙΟΥ ΑΙΓΑΙΟΥ

Έχοντας υπόψη

1. Τις διατάξεις των αρ. 3, 4, 5, 7, 9 του ν. 2971/2001 (ΦΕΚ 285/τ.Α/19.12.2001) « περί αιγιαλού και παραλίας».

2. Τις διατάξεις του ν.δ. 439/1970 «περί συμπληρώσεως των διατάξεων περί αιγιαλού».

3. Τις διατάξεις του ν. 3200/1955 «περί διοικητικής αποκέντρωσης», όπως αυτές τροποποιήθηκαν και ισχύουν σήμερα με τα ν.δ. 532/1970, β.δ. 704/1970, β.δ. 705/1970, β.δ. 192/1972, π.δ. 71/1984, π.δ. 347/1986, ν. 2026/1992 και π.δ. 97/1993.

4. Τις διατάξεις του άρθρου 19 παράγρ. 5 ν. 2344/1995, του άρθρου 52 παρ. 6 ν. 2218/1994, του άρθρου 4 παρ. 7 του ν. 2240/1994, δυνάμει των οποίων αρμοδιότητες του Υπουργείου Οικονομικών που είχαν μεταβιβασθεί στους Νομάρχες, ανήκουν στον Περιφερειακό Δ/ντή, σε συνδυασμό με αυτές του άρθρου 14 παρ. 2 του ν. 2399/96 με τις οποίες προβλέπεται η κατάργηση των θέσεων των Περ/κών Δ/ντών, οι αρμοδιότητες πλέον του οποίου περιήλθαν στο Γενικό Γραμματέα της Περιφέρειας και ασκούνται από τον αναπληρωτή Περ/κό Δ/ντή.

5. Τις διατάξεις του τετάρτου εδαφίου της παρ. 2 του άρθρου 1 και της παρ. 6 του ιδίου άρθρου του ν. 2503/1997 «Διοίκηση, οργάνωση, στελέχωση της Περιφέρειας, ρύθμιση θεμάτων για την Τοπική Αυτοδιοίκηση και άλλες διατάξεις» (ΦΕΚ 107/Α), σύμφωνα με τις οποίες οι Περιφερειακές Υπηρεσίες του Υπουργείου Οικονομικών, που συγκροτούσαν την Περιφερειακή Διοίκηση του Νομού ή της Νομαρχίας, δεν υπήχθησαν στην ενιαία οργανική μονάδα της Περιφέρειας, ούτε καταργήθηκαν αλλά αποτελούν από 1.9.1997, Υπηρεσίες του Υπουργείου Οικονομικών.

6. Το υπ' αριθμ. 28979/31.7.1997 έγγραφο της Δ/νσης Διοίκησης του Υπουργείου Εσωτερικών, Δημ. Διοίκησης και Αποκέντρωσης, σύμφωνα με το οποίο οι αρμοδιότητες του Γενικού Γραμματέα της Περιφέρειας σε θέματα Υπηρεσιών του Υπουργείου Οικονομικών, μεταφέρονται από 1.9.1997 στον Υπουργό Οικονομικών.

7. Την υπ' αριθμ. 14650/Δ1ΟΕ85/17.3.2004 (ΦΕΚ 519/τ.Β/17.3.2003), κοινή απόφαση του Πρωθυπουργού και Υπουργού Οικονομίας και Οικονομικών «περί καθορισμού αρμοδιοτήτων των Υφυπουργών Οικονομίας και Οικονομικών, οι οποίες αφορούν αρμοδιότητες που περιέρχονται κατά των ανωτέρω, στους Γενικούς Γραμματείς Περιφερειών.

8. Το ν. 3220/2004, «Μέτρα αναπτυξιακής και κοινωνικής πολιτικής-αντικειμενοποίηση του φορολογικού ελέγχου κ.α. διατάξεις (ΦΕΚ 15/Α/28.1.2004).

9. Την υπ' αριθμ. 1030067/296/Α006/7.4.2004, εγκύκλιο, της Δ/νσης Οργάνωσης του Υπουργείου Οικονομίας και Οικονομικών

10. Την από 26.8.2004 έκθεση της επιτροπής καθορισμού των ορίων αιγιαλού, παραλίας, στην περιοχή «Κουμπάρα» νήσου Ίου και το από Ιούνιο του 2004 κτηματολογικό, υψομετρικό, τοπογραφικό διάγραμμα, κλίμακας 1:500, το οποίο συντάχθηκε από τον Τοπογράφο Μηχανικό Ηρακλή Καπόπουλο σε δύο πινακίδες, ελέγχθηκε για την ακρίβεια της αποτύπωσης στις 26.8.2004 από τον Απόστολο Σαββόπουλο, πολιτικό μηχανικό του Επαρχείου Θήρας και θεωρήθηκε την ίδια ημερομηνία από τον Στέλιο Σεζένια, προϊστάμενο της Κτηματικής Υπηρεσίας Ν. Κυκλάδων.

11. Το υπ' αριθμ. 544.5/647/05/1.6.2005 έγγραφο του Γενικού Επιτελείου Ναυτικού, αποφασίζουμε:

Επικυρώνουμε την από 26.8.2004 έκθεση της κατά το άρθρο 3 του ν. 2971/2001 αρμόδιας επιτροπής για τη χάραξη των ορίων αιγιαλού και παραλίας στη θέση «Κουμπάρα», νήσου Ίου, καθώς επίσης και το από Ιούνιο του 2004 κτηματολογικό, υψομετρικό τοπογραφικό διάγραμμα, κλίμακας 1:500, το οποίο συντάχθηκε από τον Τοπογράφο Μηχανικό Ηρακλή Καπόπουλο, σε δύο πινακίδες, ελέγχθηκε ως προς την ακρίβεια της αποτύπωσης στις 26.8.2004, από τον Απόστολο Σαββόπουλο, πολιτικό μηχανικό του Επαρχείου Θήρας και θεωρήθηκε την ίδια ημερομηνία από τον Στέλιο Σεζένια, προϊστάμενο της Κτηματικής Υπηρεσίας Ν. Κυκλάδων.

Στο τοπογραφικό αυτό διάγραμμα καθορίσθηκε η οριογραμμή του αιγιαλού με κόκκινη συνεχή πολυγωνική γραμμή, με στοιχεία 1, 2, 3, ……20, 21, 22,……91, 92, 93.

Η οριογραμμή της παραλίας με κίτρινη συνεχή πολυγωνική γραμμή και στοιχεία 1΄, 2΄, 3΄, ……20΄, 21΄, 22΄,……91΄, 92΄,93΄.

Αποφαίνεται ότι δεν υφίσταται παλαιός αιγιαλός.

Η ζώνη παραλίας έχει πλάτος 10μ. διότι διαφορετικά δεν εξυπηρετούνται οι σκοποί του άρθρου 1 παρ. 2 του ν. 2971/2001.

Δεν εξαιρούνται τα κτίσματα που βρίσκονται στη ζώνη παραλίας.

Η απόφαση αυτή, με την έκθεση της επιτροπής και το τοπογραφικό διάγραμμα, να δημοσιευθούν στην Εφημερίδα της Κυβερνήσεως.

Ερμούπολη, 12 Σεπτεμβρίου 2005

Ο Γενικός Γραμματέας Περιφέρειας
ΧΑΡΑΛΑΜΠΟΣ ΚΟΚΚΙΝΟΣ

ΕΚΘΕΣΗ ΕΠΙΤΡΟΠΗΣ ΚΑΘΟΡΙΣΜΟΥ ΤΩΝ ΟΡΙΩΝ ΤΟΥ ΑΙΓΙΑΛΟΥ
(ΑΡΘΡΟ 3 ν. 2971/19.12.2001)

Για τον καθορισμό των ορίων του αιγιαλού στη θέση «ΚΟΥΜΠΑΡΑ», νήσου Ίου.

Στην Ίο, σήμερα 26.8.2004, οι υπογεγραμμένοι:

1. ΣΤΕΛΙΟΣ ΣΕΖΕΝΙΑΣ, προϊστάμενος της Κτηματικής Υπηρεσίας του Νομού Κυκλάδων, ως πρόεδρος,

2. ΑΠΟΣΤΟΛΗΣ ΣΑΒΒΟΠΟΥΛΟΣ, Πολιτικός Μηχανικός, του Επαρχείου Θήρας, ως μέλος,

3. ΑΠΟΣΤΟΛΟΣ ΡΕΦΕΝΕΣ, Λιμενάρχης Ίου, ως μέλος,

Τα μέλη της Επιτροπής :

4. ΔΗΜΗΤΡΙΟΣ ΜΠΟΥΝΤΟΥΡΗΣ, Διευθυντής της Διεύθυνσης Πολεοδομίας Νομαρχιακής Αυτοδιοίκησης Ν. Κυκλάδων και

5. ΕΜΜΑΝΟΥΗΛ ΚΑΛΑΒΡΟΣ, Διευθυντής Χωροταξίας και Περιβάλλοντος της Γενικής Γραμματείας Περιφέρειας Ν. Κυκλάδων αν και προσκλήθηκαν με την υπ' αριθμ. 1384/24.8.2004 πρόσκληση του προέδρου, δεν παρευρέθησαν αποτελούντες την επιτροπή καθορισμού των ορίων του αιγιαλού δυνάμει του άρθρου 3 του ν. 2971/19.12.2001, μεταβήκαμε επί τόπου στην προαναφερθείσα περιοχή και

Λαβόντες υπ' όψη

1. Την από 9.7.2004 αίτηση καθορισμού του Μιχαήλ Βράϊλα, των ορίων του αιγιαλού στην εν λόγω θέση.

2. Το τοπογραφικό και υψομετρικό διάγραμμα, το οποίο συντάχθηκε τον Ιούνιο του 2004 από τον Ηρακλή Καπόπουλο, Τοπογράφο Μηχανικό σε δύο πινακίδες, σε κλίμακα 1:500, ελέγχθηκε επιτόπου για την ακρίβεια της αποτύπωσης την 26.8.2004 από τον Απόστολο Σαββόπουλο, Πολιτικό Μηχανικό του Επαρχείου Θήρας του Ν. Κυκλάδων και θεωρήθηκε την ίδια ημερομηνία από τον Στέλιο Σεζένια, προϊστάμενο της Κτηματικής Υπηρεσίας Ν. Κυκλάδων.

3. Τις διατάξεις του ν. 2971/2001 «Αιγιαλός, παραλία και άλλες διατάξεις» όπως αυτός ισχύει, και τον ν.1337/83 καθώς και την προς αυτόν σχετική Δικαστηριακή και Διοικητική Νομολογία.

4. Την από την επιτόπια μετάβαση σχηματισθείσα αντίληψη περί του πλάτους της βρεχόμενης ζώνης της ξηράς καθώς και τα στοιχεία που προβλέπονται από το άρθρο 9 του ν. 2971/2001 και ειδικότερα :

4.1. Τη γεωμορφολογία του εδάφους, για την οποία αναλυτικά αναφέρεται ότι:

4.1.1. Η γεωμορφολογία της παράκτιας ζώνης στο μεγαλύτερο τμήμα της συνίσταται από ακτές υψηλές, απόκρημνες σε μεγάλο τμήμα, με βραχώδη πρανή, μεγάλων κλίσεων και σημαντικές υψομετρικές διαφορές. Εξαίρεση αποτελεί το νοτιανατολικό αρχικό τμήμα όπου η βραχώδης ακτή είναι προσπελάσιμη με μικρές υψομετρικές διαφορές.

4.1.2. Της βραχώδους ακτής ακολουθεί έδαφος βραχώδες, στη συνέχεια ημιβραχώδες, και κατόπιν χέρσο κατά την σημερινή περίοδο. Η συγκεκριμένη περιοχή είναι εντελώς αδόμητη και ευρίσκεται εκτός σχεδίου και εκτός ορίων οικισμών.

4.1.3. Το φυσικό όριο βλάστησης συνίσταται από θαμνώδη χαμηλή φυσική βλάστηση (φρύγανα).

4.2 Το γεγονός ότι δεν εντοπίστηκαν στην παράκτια περιοχή άλλοι φυσικοί πόροι.

4.3 Σύμφωνα με τα μετεωρολογικά στοιχεία της περιοχής το βόρειο τμήμα της ακτογραμμής προσβάλλεται εντονότερα από Β ανέμους με ετήσια συχνότητα 44% και έντασης έως και 11 Beaufort. Το νότιο τμήμα της ακτογραμμής είναι καλύτερα προστατευμένο και προσβάλλεται από Ν και ΝΔ ανέμους των οποίων η ένταση σπάνια φθάνει τα 9-10 Beaufort και μέση ετήσια συχνότητα 10%. Οι Ν και ΝΔ άνεμοι είναι συχνότεροι το διάστημα Νοεμβρίου-Μαϊου (μηνιαία συχνότητα 38%-48%).

4.4 Τη μορφολογία του πυθμένα, ο οποίος συνίσταται από βραχώδη βυθό με απότομα βάθη κοντά στην ακτή, καθώς και το ότι στις περιοχές με μικρά βάθη (νότιο-ανατολικά) και μικρές κλίσεις βυθού, όπου η θραύση του κύματος και η εκτόνωση της ενέργειάς του γίνεται σε μεγάλη απόσταση από την ακτογραμμή η επίδραση του κύματος στην ακτή είναι μικρή, ενώ στις περιοχές ακτών με μεγάλες κλίσεις βυθού και αντίστοιχα μεγάλα βάθη κοντά στην ακτή όπου η θραύση των κυμάτων συντελείται κοντά στην ακτή ή και επάνω σε αυτή, ο κυματισμός καλύπτει κατά κανόνα μεγάλο εύρος ακτής προκειμένου να εκτονωθεί. Επίσης το ότι η ύπαρξη βραχώδους πυθμένα με έντονο ανάγλυφο ή υφάλων ή ξέρες μπροστά στην εξεταζόμενη ακτή επιδρά στην χάραξη της γραμμής του αιγιαλού δεδομένου ότι τέτοιου είδους σχηματισμοί συντελούν στη διαφοροποίηση του κυματικού πεδίου από θέση σε θέση εντός της παράκτιας ζώνης.

4.5 Το τομέα ανάπτυξης κυματισμού σε σχέση με το μέτωπο της ακτής, ότι δηλαδή πρόκειται για ακτής με μεγάλο ανάπτυγμα πελάγους (το βόρειο-το δυτικό και μερικά το νότιο τμήμα της ακτογραμμής) καθώς και ότι το μεγάλο ανάπτυγμα θαλάσσιας έκτασης συμβάλλει στη δημιουργία μεγαλύτερης έντασης κυματικού πεδίου καθώς και φαινομένων αναρρίχησης κυμάτων στο μέτωπο της ακτής, σε σχέση με κλειστές θαλάσσιες περιοχές (όρμους ή κόλπους), που έχουν την ίδια ένταση ανέμου.

4.6 Τη μη ύπαρξη τεχνικών έργων.

4.7 Τη μη ύπαρξη συγκεκριμένων χωροταξικών κατευθύνσεων και χρήσεων γης που να επηρεάζουν την συγκεκριμένη παράκτια ζώνη.

4.8 Τη μη ύπαρξη καταγραφής δημοσίων κτημάτων κάθε κατηγορίας που να βρίσκονται σε άμεση γειτνίαση με την παράκτια ζώνη.

4.9 Το γεγονός ότι δεν υφίσταται κτηματολόγιο.

4.10 Τη μη ύπαρξη ευπαθών οικοσυστημάτων και προστατευόμενων περιοχών, αποφασίζουμε:

1) Καθορίζουμε επί του ανωτέρω τοπογραφικού διαγράμματος:

α) Τα όρια του αιγιαλού με κόκκινη συνεχή πολυγωνική γραμμή και στοιχεία 1, 2, 3, 4, ...20, 21, 22, ... 91, 92, 93.

β) Τα όρια της παραλίας με κίτρινη συνεχή πολυγωνική γραμμή και στοιχεία, 1΄, 2΄, 3΄, 4΄, ...20΄, 21΄, 22΄, ...91΄, 92΄, 93΄.

Αποφαινόμαστε ότι δεν υφίσταται παλαιός αιγιαλός.

2) Η ζώνη παραλίας έχει πλάτος 10 μ. διότι διαφορετικά δεν εξυπηρετούνται οι σκοποί του άρθρου 1 παρ. 2 του ν. 2971/2001.

3) Δεν εξαιρούνται τα κτίσματα που βρίσκονται στη ζώνη παραλίας.

Η Επιτροπή

Ο Πρόεδρος
ΣΤΕΛΙΟΣ ΣΕΖΕΝΙΑΣ
Τα Μέλη
ΑΠΟΣΤΟΛΟΣ ΣΑΒΒΟΠΟΥΛΟΣ,
ΑΠΟΣΤΟΛΟΣ ΡΕΦΕΝΕΣ

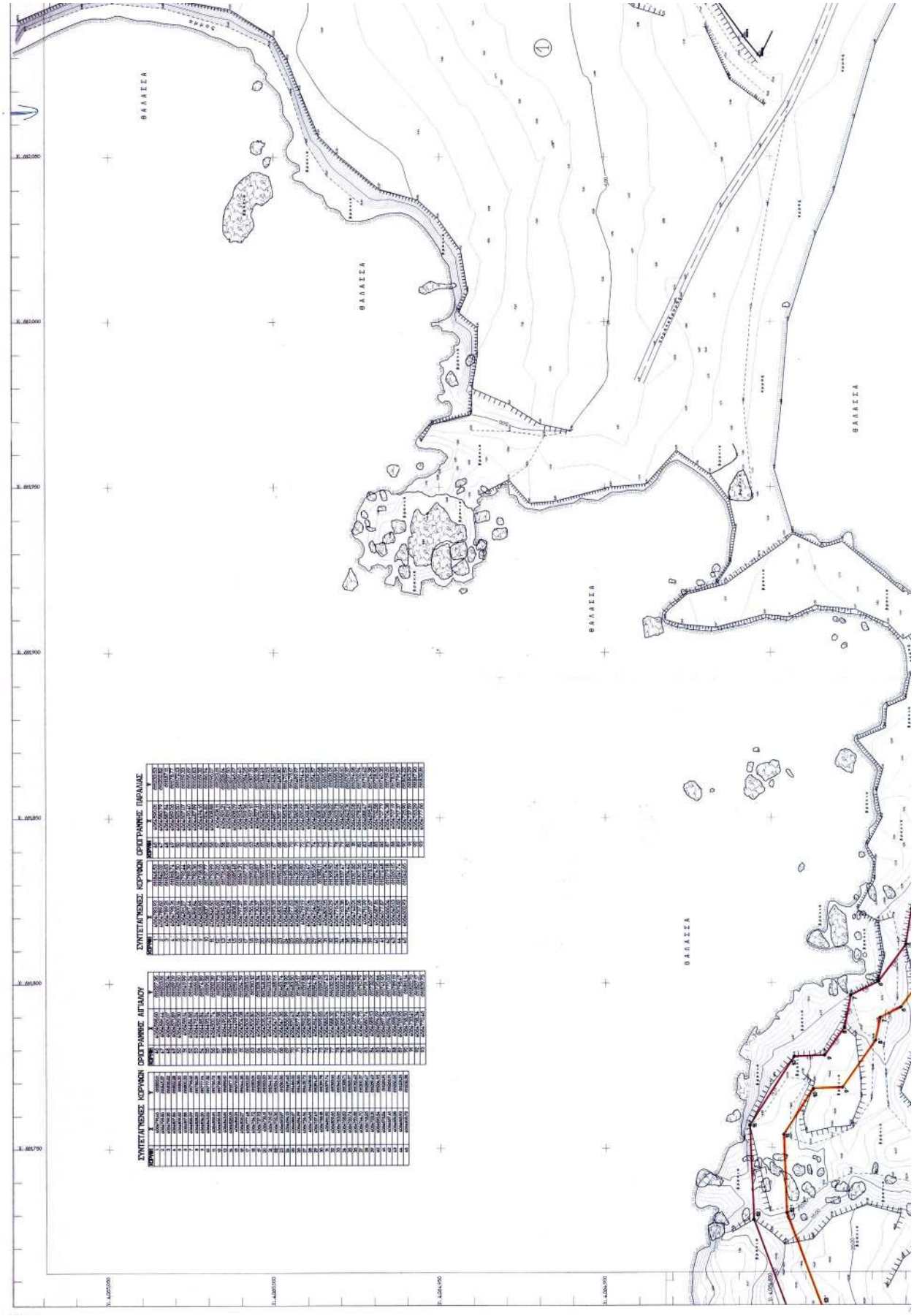
ΘΑΛΑΣΣΑ
ΘΑΛΑΣΣΑ
ΘΑΛΑΣΣΑ
ΘΑΛΑΣΣΑ
ΘΑΛΑΣΣΑ
ΣΥΝΤΕΤΑΓΜΕΝΕΣ ΚΟΡΥΦΩΝ ΟΡΟΓΡΑΜΜΗΣ ΑΙΓΙΑΛΟΥ
ΣΥΝΤΕΤΑΓΜΕΝΕΣ ΚΟΡΥΦΩΝ ΟΡΟΓΡΑΜΜΗΣ ΠΑΡΑΛΙΑΣ

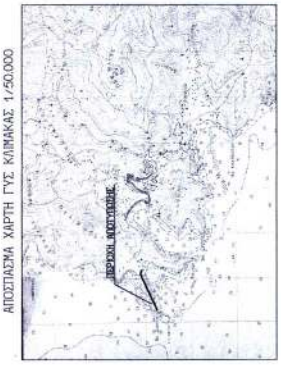
ΑΠΟΣΠΑΣΜΑ ΧΑΡΤΗ ΓΥΣ ΚΛΙΜΑΚΑΣ 1/50.000
ΠΕΡΙΟΧΗ ΜΕΛΕΤΗΣ

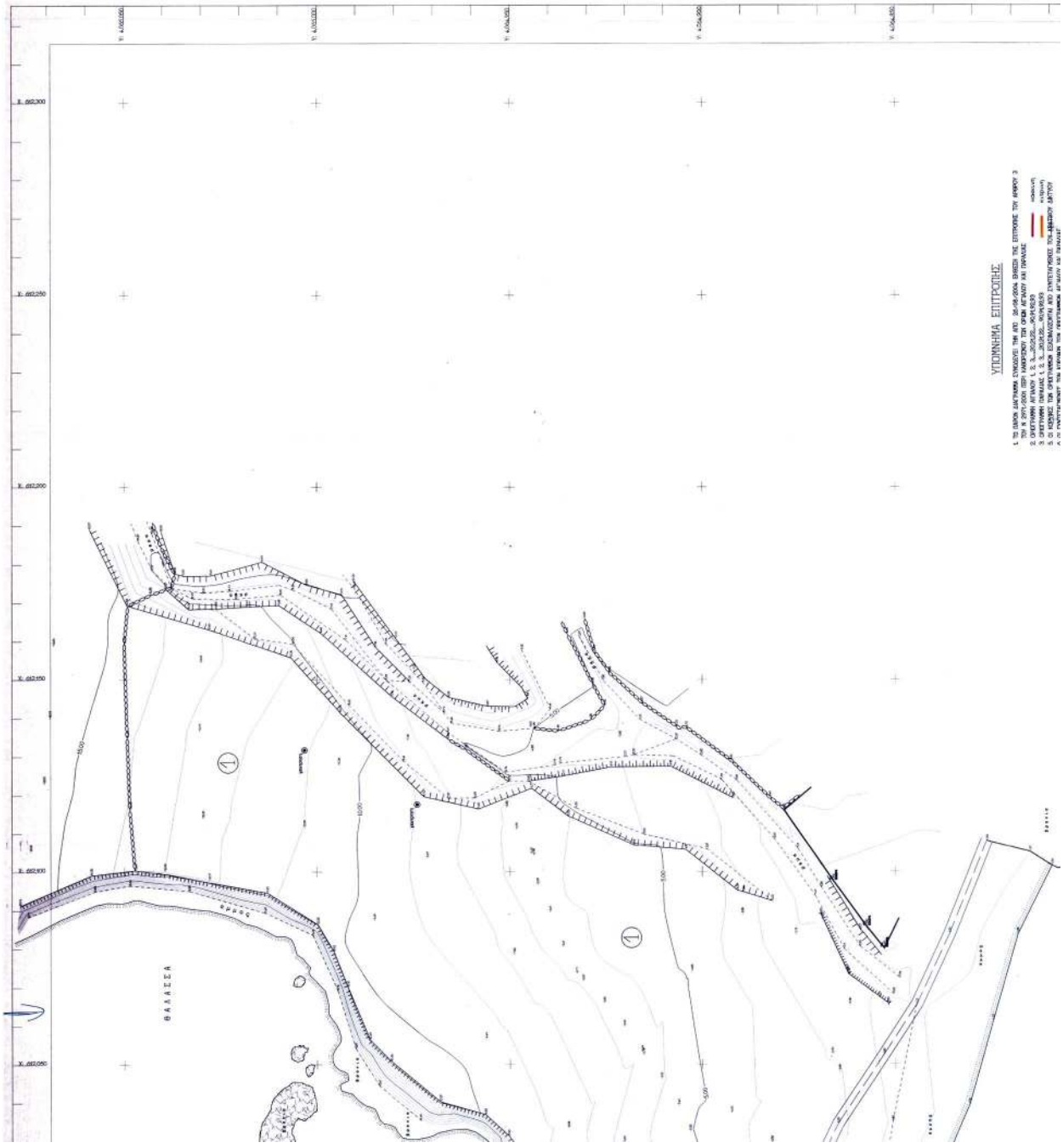
ΘΑΛΑΣΣΑ
ΥΠΟΜΝΗΜΑ ΕΠΙΤΡΟΠΗΣ

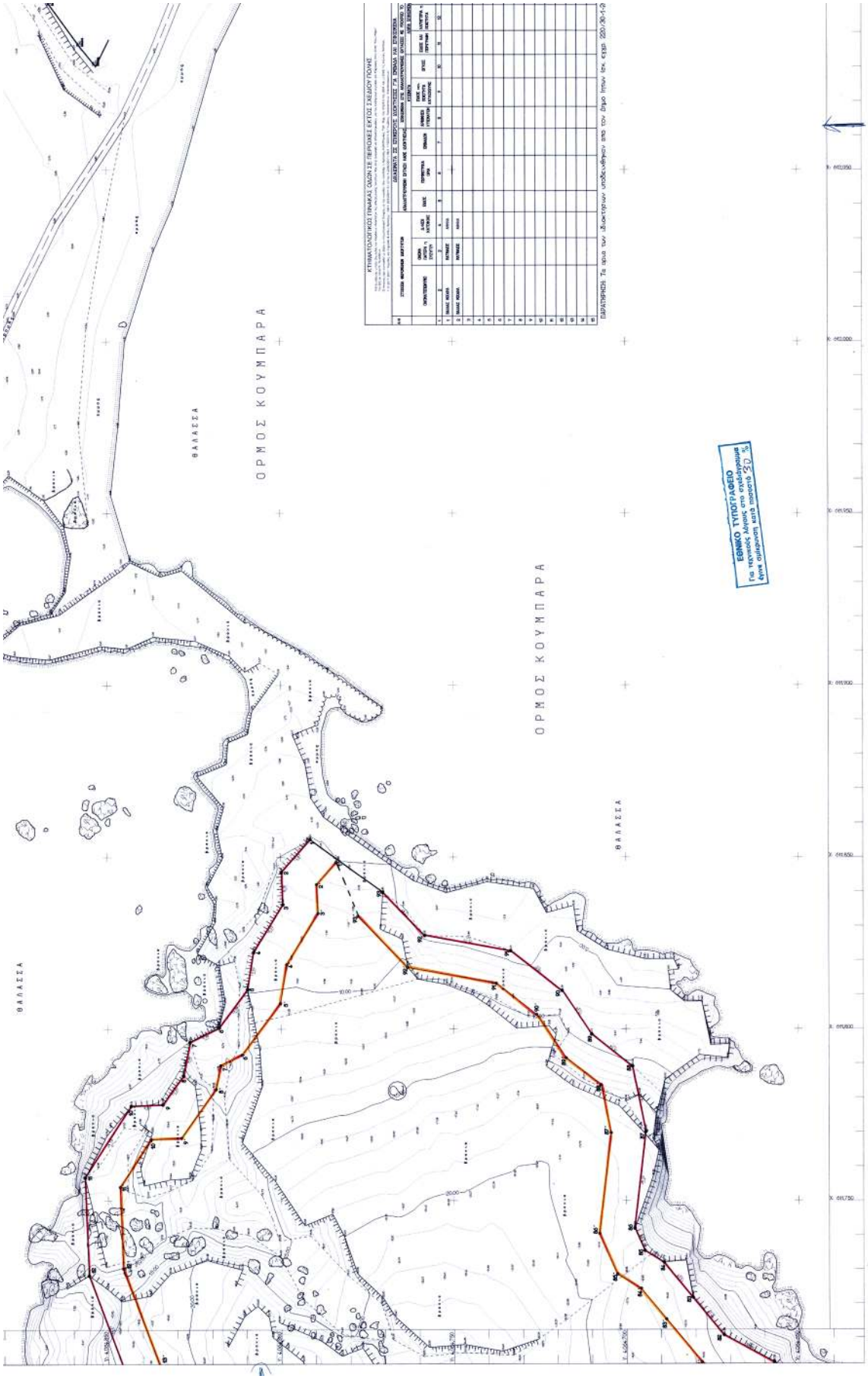
ΚΤΗΜΑΤΟΛΟΓΙΚΟΣ ΠΙΝΑΚΑΣ ΟΛΩΝ ΤΩΝ ΠΕΡΙΟΧΩΝ ΕΚΤΟΣ ΣΧΕΔΙΟΥ ΠΟΛΗΣ
ΟΡΜΟΣ ΚΟΥΜΠΑΡΑ
ΘΑΛΑΣΣΑ
ΟΡΜΟΣ ΚΟΥΜΠΑΡΑ
ΘΑΛΑΣΣΑ
ΘΑΛΑΣΣΑ
ΘΑΛΑΣΣΑ
ΕΘΝΙΚΟ ΤΥΠΟΓΡΑΦΕΙΟ
Για τεκμαίρεται ότι αντίγραφο
έχει υπογραφεί από τον υπεύθυνο

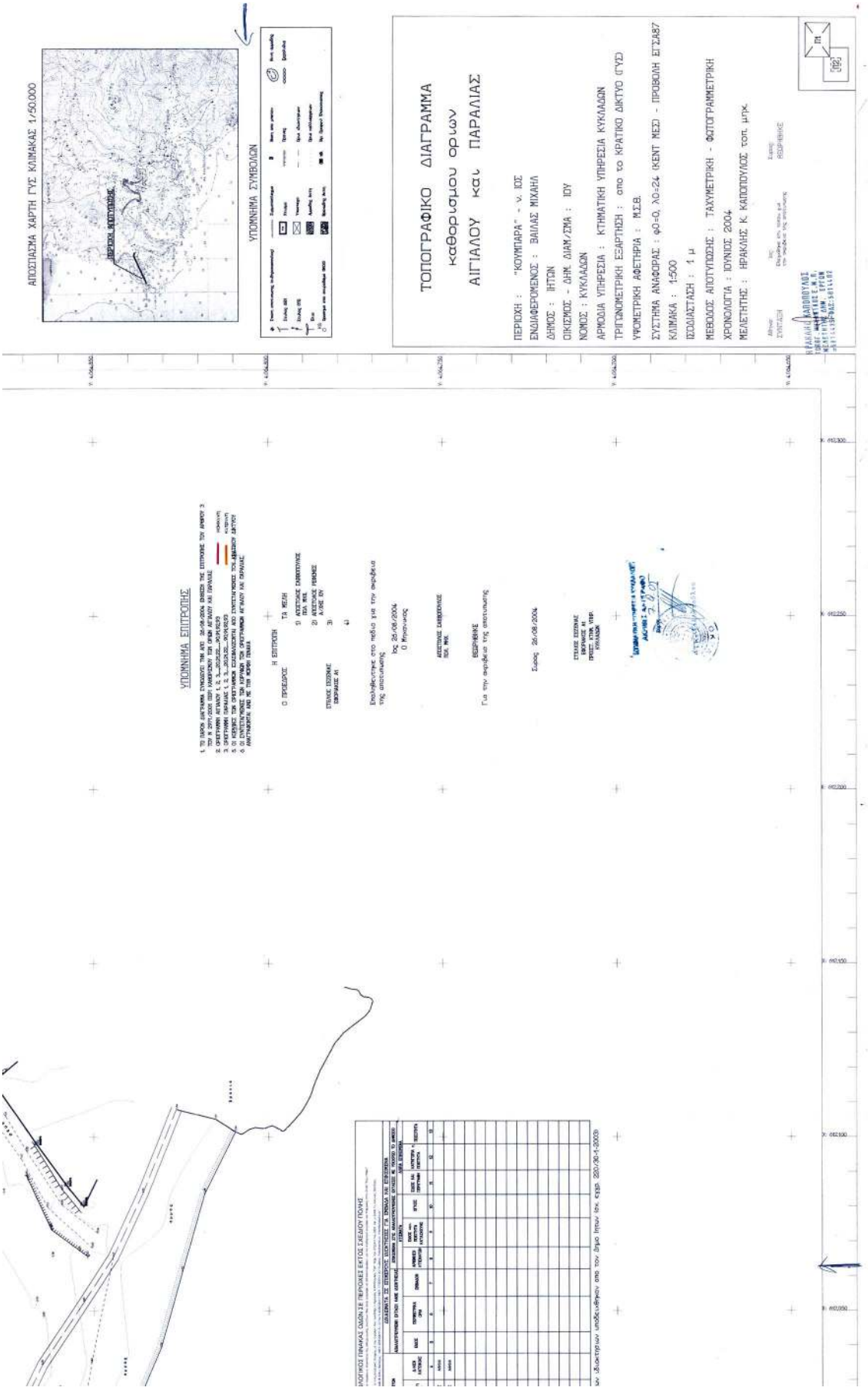
ΑΠΟΣΠΑΣΜΑ ΧΑΡΤΗ ΓΥΣ ΚΛΙΜΑΚΑΣ 1/50.000
ΥΠΟΜΝΗΜΑ ΣΥΜΒΟΛΩΝ
ΤΟΠΟΓΡΑΦΙΚΟ ΔΙΑΓΡΑΜΜΑ
καθορισμού ορίων
ΑΙΓΙΑΛΟΥ και ΠΑΡΑΛΙΑΣ
ΠΕΡΙΟΧΗ : "ΚΟΥΜΠΑΡΑ" - ν. ΙΟΣ
ΕΝΔΙΑΦΕΡΟΜΕΝΟΣ : ΒΑΙΛΑΣ ΜΙΧΑΗΛ
ΔΗΜΟΣ : ΙΗΤΩΝ
ΟΙΚΙΣΜΟΣ - ΔΗΜ. ΔΙΑΜ/ΣΜΑ : ΙΟΥ
ΝΟΜΟΣ : ΚΥΚΛΑΔΩΝ
ΑΡΜΟΔΙΑ ΥΠΗΡΕΣΙΑ : ΚΤΗΜΑΤΙΚΗ ΥΠΗΡΕΣΙΑ ΚΥΚΛΑΔΩΝ
ΤΡΙΓΩΝΟΜΕΤΡΙΚΗ ΕΞΑΡΤΗΣΗ : από το ΚΡΑΤΙΚΟ ΔΙΚΤΥΟ (ΓΥΣ)
ΥΨΟΜΕΤΡΙΚΗ ΑΦΕΤΗΡΙΑ : ΜΣΕΒ
ΣΥΣΤΗΜΑ ΑΝΑΦΟΡΑΣ : φ0=0, λ0=24 (ΚΕΝΤ ΜΕΣ) - ΠΡΟΒΟΛΗ ΕΓΣΑ87
ΚΛΙΜΑΚΑ : 1:500
ΙΣΟΔΙΑΣΤΑΣΗ : 1 μ
ΜΕΘΟΔΟΣ ΑΠΟΤΥΠΩΣΗΣ : ΤΑΧΥΜΕΤΡΙΚΗ - ΦΩΤΟΓΡΑΜΜΕΤΡΙΚΗ
ΧΡΟΝΟΛΟΓΙΑ : ΙΟΥΝΙΟΣ 2004
ΜΕΛΕΤΗΤΗΣ : ΗΡΑΚΛΗΣ Κ. ΚΑΠΟΠΟΥΛΟΣ τοπ. μηχ.
ΥΠΟΜΝΗΜΑ ΕΠΙΤΡΟΠΗΣ
Η ΕΠΙΤΡΟΠΗ
ΤΗ ΜΕΝΗ
Ο ΠΡΟΕΔΡΟΣ
Σύρος 26/06/2004

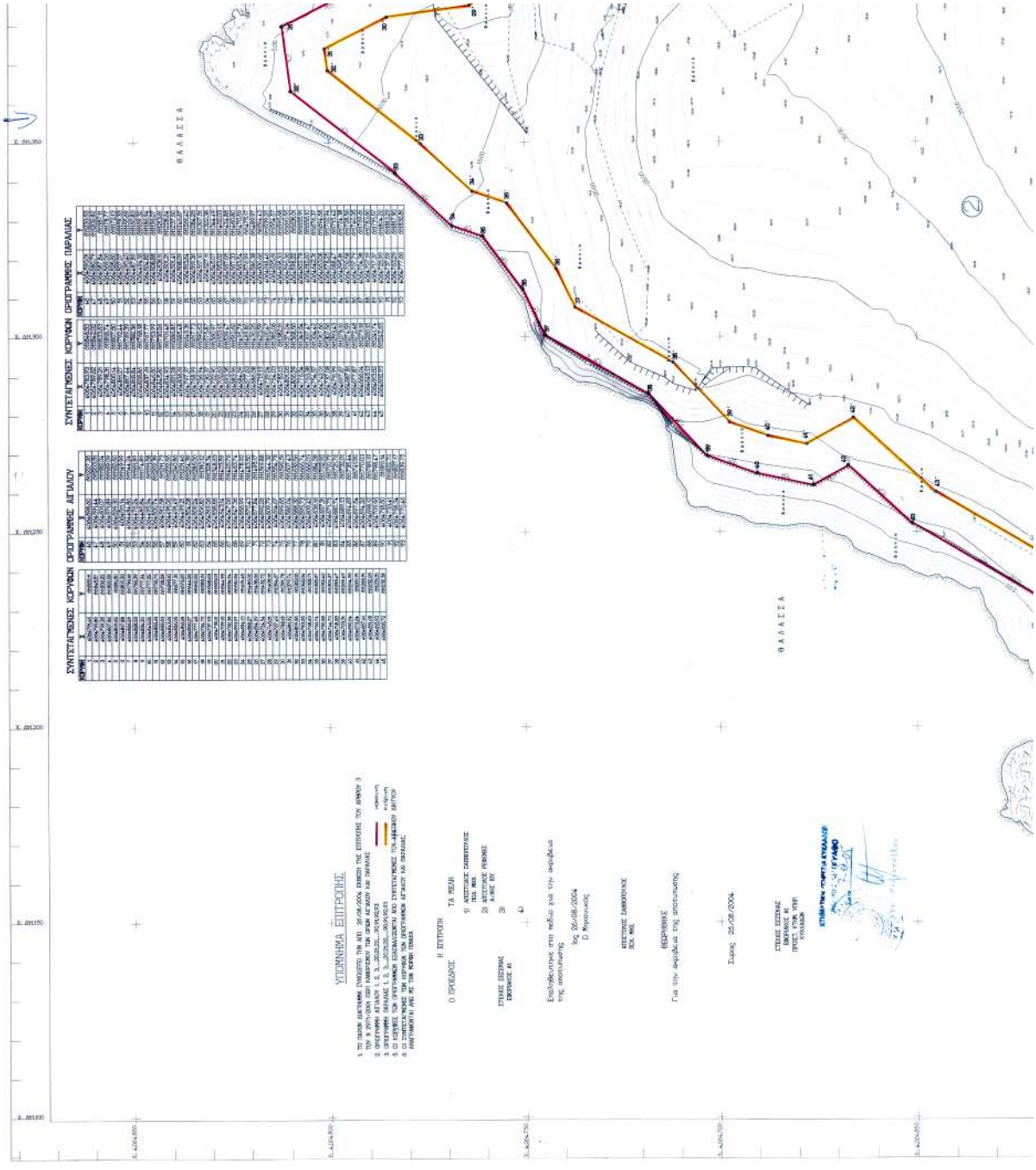
ΣΥΝΤΕΤΑΓΜΕΝΕΣ ΚΟΡΥΦΩΝ ΟΡΙΟΓΡΑΜΜΗΣ ΑΓΓΑΛΟΥ
ΣΥΝΤΕΤΑΓΜΕΝΕΣ ΚΟΡΥΦΩΝ ΟΡΙΟΓΡΑΜΜΗΣ ΠΑΡΑΛΙΑΣ
ΘΑΛΑΣΣΑ
ΘΑΛΑΣΣΑ
ΥΠΟΜΝΗΜΑ ΕΠΙΤΡΟΠΗΣ
Η ΕΠΙΤΡΟΠΗ
Ο ΠΡΟΕΔΡΟΣ
ΤΑ ΜΕΛΗ
ΕΠΙΒΛΕΠΩΝ ΠΟΡΤΑ ΚΥΠΑΛΙΟΥ

ΑΠΟΣΠΑΣΜΑ ΧΑΡΤΗ ΓΥΣ ΚΟΠΑΚΑΣ 1/50.000
ΠΕΡΙΟΧΗ ΜΕΛΕΤΗΣ

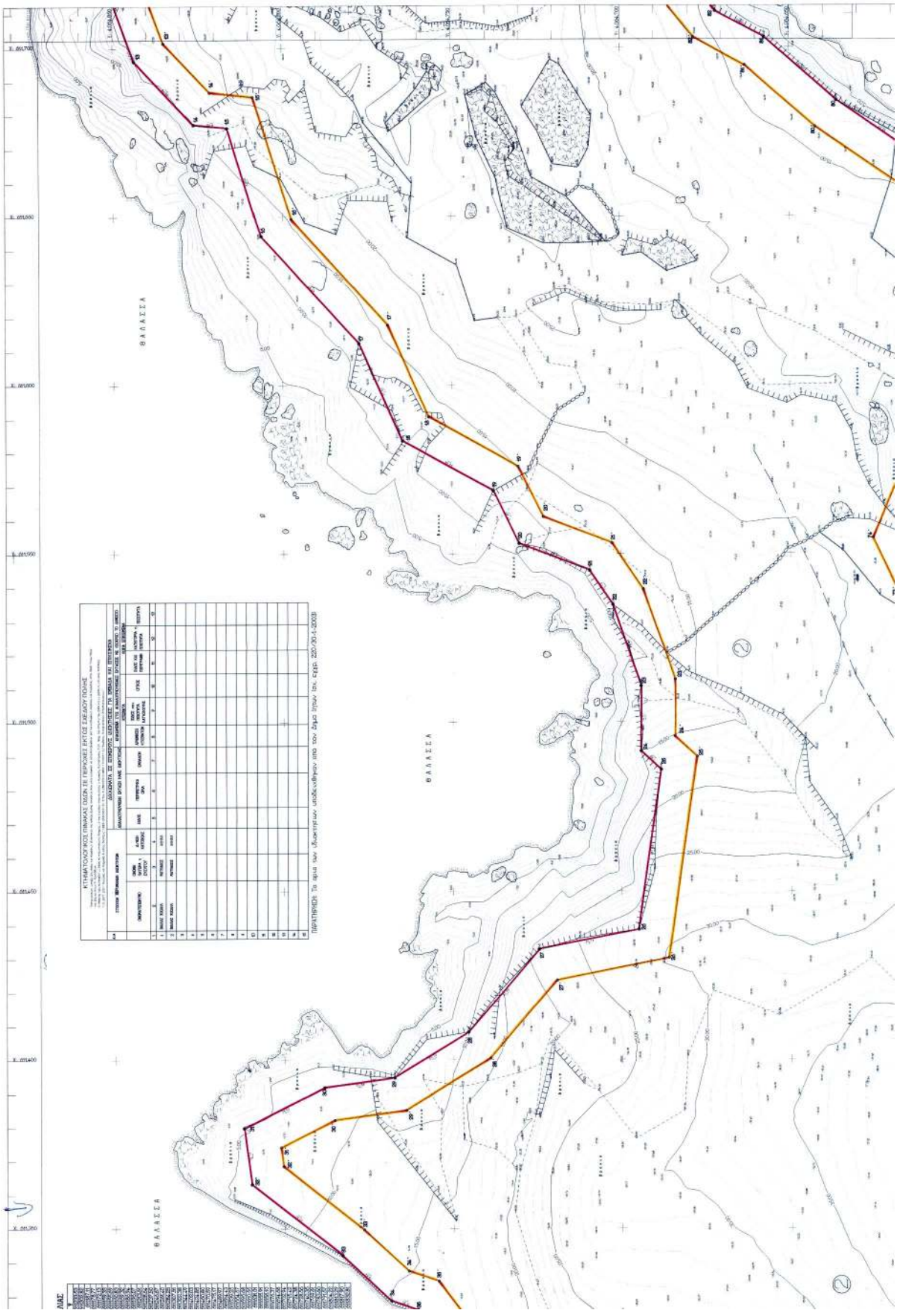
ΚΤΗΜΑΤΟΛΟΓΗΣΗ ΠΗΜΑΡΑΣ ΠΑΣΗΣ ΤΗΣ ΠΕΡΙΟΧΗΣ ΕΝΤΟΣ ΣΧΕΔΙΟΥ ΠΟΛΗΣ
ΣΥΝΟΛΟ ΚΤΗΜΑΤΩΝ ΕΝΤΟΣ ΣΧΕΔΙΟΥ ΠΟΛΗΣ
ΠΑΡΑΤΗΡΗΣΗ: Τα ίχνη των Δικαιούχων υπάρχουν στο τόμο ήτοι Εκφ. 220/30-1-03003
ΘΑΛΑΣΣΑ
ΘΑΛΑΣΣΑ
ΘΑΛΑΣΣΑ

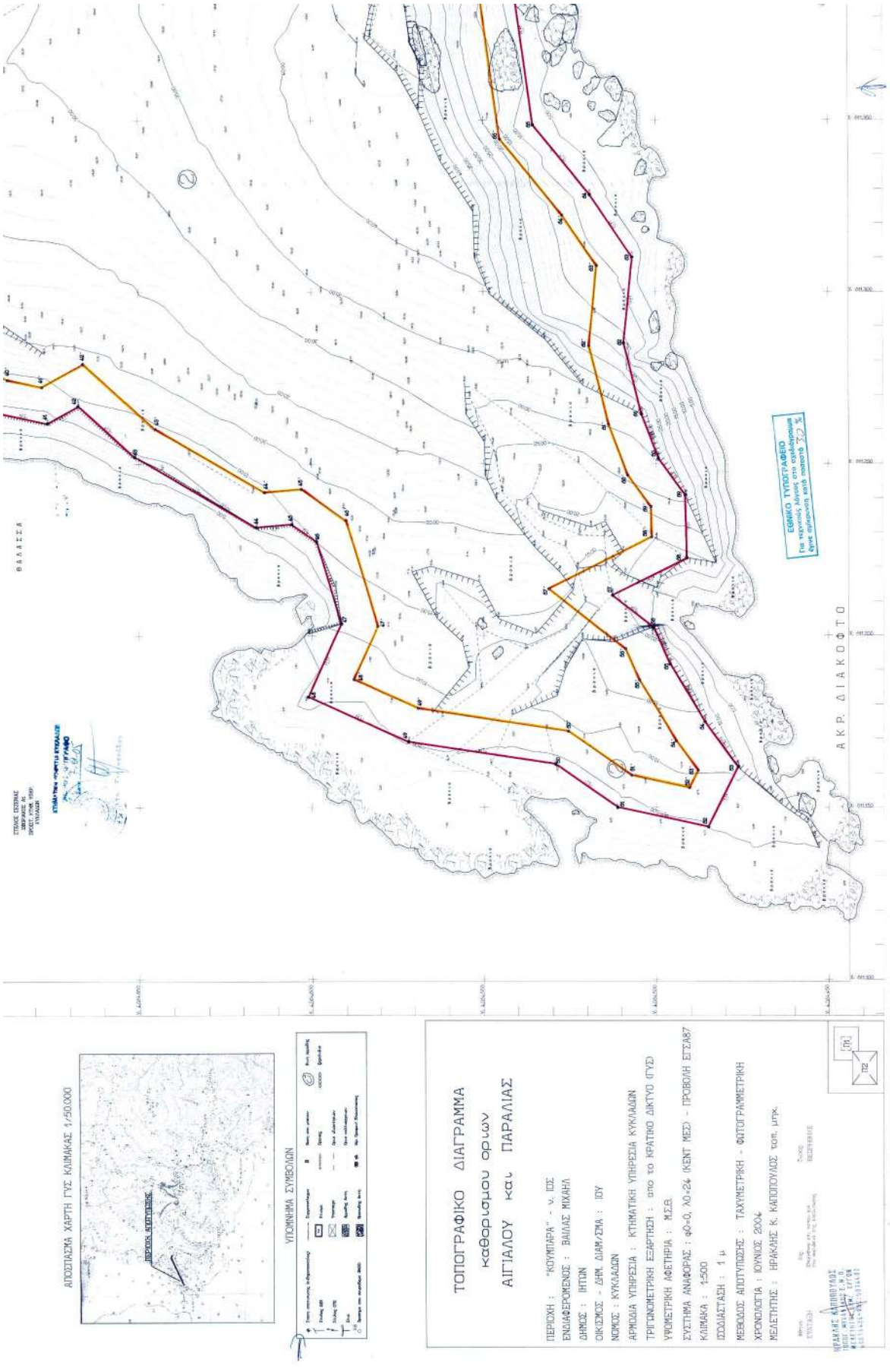
ΑΠΟΣΠΑΣΜΑ ΧΑΡΤΗ ΓΥΣ ΚΛΙΜΑΚΑΣ 1/50.000
ΥΠΟΜΝΗΜΑ ΣΥΜΒΟΛΩΝ
ΤΟΠΟΓΡΑΦΙΚΟ ΔΙΑΓΡΑΜΜΑ
καθορισμού ορίων
ΑΙΓΙΑΛΟΥ και ΠΑΡΑΛΙΑΣ
ΠΕΡΙΟΧΗ : "ΚΟΥΜΠΑΡΑ" - ν. ΙΟΣ
ΕΝΔΙΑΦΕΡΟΜΕΝΟΣ : ΒΑΙΛΑΣ ΜΙΧΑΗΛ
ΔΗΜΟΣ : ΗΠΩΝ
ΟΙΚΙΣΜΟΣ - ΔΗΜ. ΔΙΔΜ/ΣΜΑ : ΙΟΥ
ΝΟΜΟΣ : ΚΥΚΛΑΔΩΝ
ΑΡΜΟΔΙΑ ΥΠΗΡΕΣΙΑ : ΚΤΗΜΑΤΙΚΗ ΥΠΗΡΕΣΙΑ ΚΥΚΛΑΔΩΝ
ΤΡΙΓΩΝΟΜΕΤΡΙΚΗ ΕΞΑΡΤΗΣΗ : από το ΚΡΑΤΙΚΟ ΔΙΚΤΥΟ (ΓΥΣ)
ΥΨΟΜΕΤΡΙΚΗ ΛΑΦΕΤΗΡΙΑ : Μ.Σ.Ε.Β.
ΣΥΣΤΗΜΑ ΑΝΑΦΟΡΑΣ : φ0-0, λ0-24 (ΚΕΝΤ ΜΕΣ) - ΠΡΟΒΟΛΗ ΕΓΣΑ87
ΚΛΙΜΑΚΑ : 1:500
ΙΣΟΔΙΑΣΤΑΣΗ : 1 μ
ΜΕΘΟΔΟΣ ΑΠΟΤΥΠΩΣΗΣ : ΤΑΧΥΜΕΤΡΙΚΗ - ΦΩΤΟΓΡΑΜΜΕΤΡΙΚΗ
ΧΡΟΝΟΛΟΓΙΑ : ΙΟΥΝΙΟΣ 2004
ΜΕΛΕΤΗΤΗΣ : ΗΡΑΚΛΗΣ Κ. ΚΑΠΟΠΟΥΛΟΣ τοπ. μηχ.
ΕΘΝΙΚΟ ΤΥΠΟΓΡΑΦΕΙΟ
ΑΚΡ. ΔΙΑΚΟΦΤΟ
ΘΑΛΑΣΣΑ

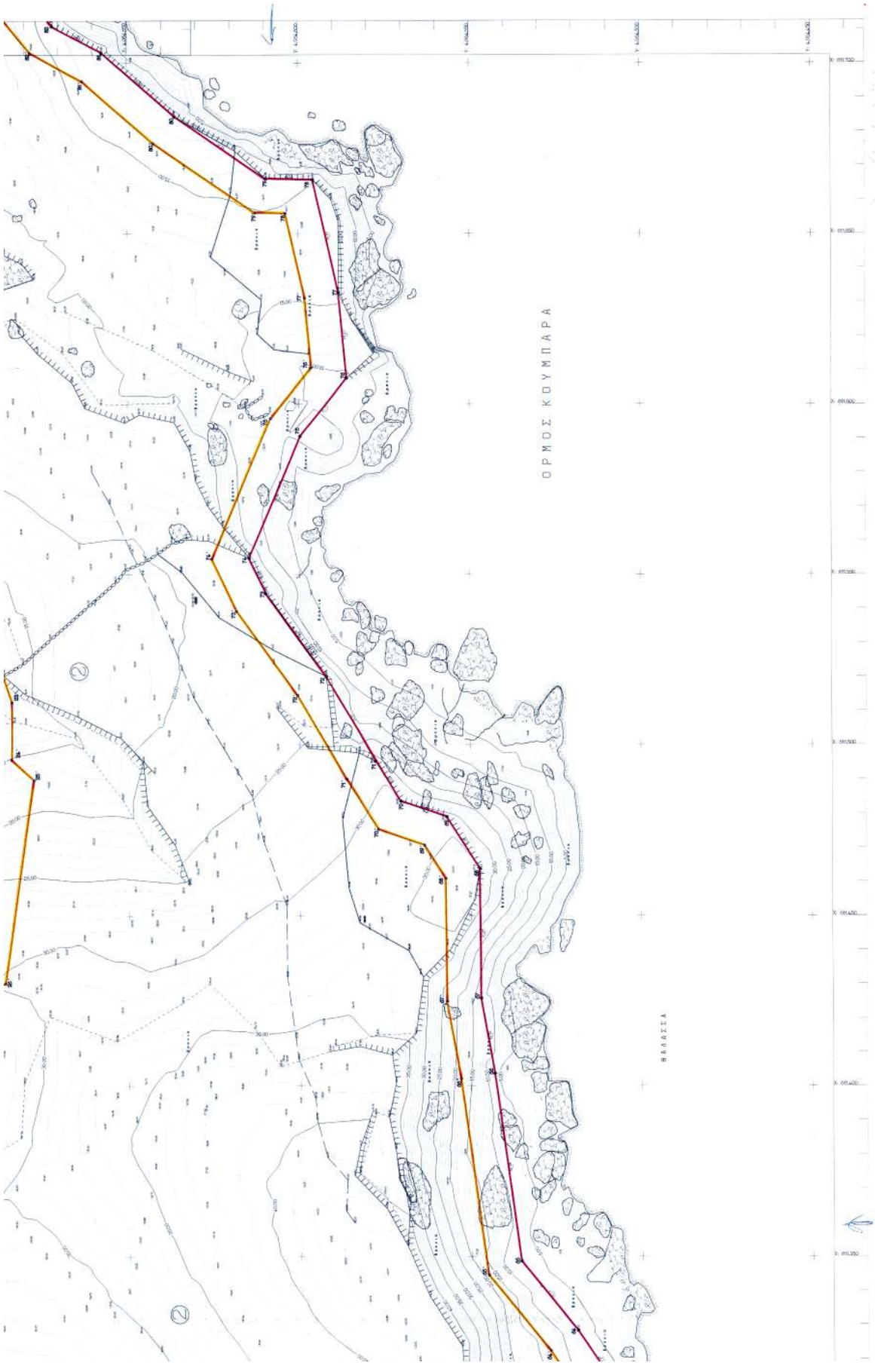
ΟΡΜΟΣ ΚΟΥΜΠΑΡΑ
ΘΑΛΑΣΣΑ

ΕΘΝΙΚΟ ΤΥΠΟΓΡΑΦΕΙΟ

ΕΦΗΜΕΡΙΔΑ ΤΗΣ ΚΥΒΕΡΝΗΣΕΩΣ

ΚΑΠΟΔΙΣΤΡΙΟΥ 34 * ΑΘΗΝΑ 104 32 * FAX 210 52 21 004
ΗΛΕΚΤΡΟΝΙΚΗ ΔΙΕΥΘΥΝΣΗ: http: www.et.gr – e-mail: webmaster @ et.gr

Πληροφορίες Α.Ε. - Ε.Π.Ε. και λοιπών Φ.Ε.Κ.: 210 527 9000
Φωτοαντίγραφα παλαιών ΦΕΚ - ΒΙΒΛΙΟΘΗΚΗ - ΜΑΡΝΗ 8 - Τηλ. (210)8220885 - 8222924
Δωρεάν διάθεση τεύχους Προκηρύξεων ΑΣΕΠ αποκλειστικά από Μάρνη 8 & Περιφερειακά Γραφεία
Δωρεάν ανάγνωση δημοσιευμάτων τεύχους Α΄ από την ιστοσελίδα του Εθνικού Τυπογραφείου

ΠΕΡΙΦΕΡΕΙΑΚΑ ΓΡΑΦΕΙΑ ΠΩΛΗΣΗΣ Φ.Ε.Κ.

ΘΕΣΣΑΛΟΝΙΚΗ - Βασ. Όλγας 227	**(2310) 423 956**	**ΛΑΡΙΣΑ** - Διοικητήριο	**(2410) 597449**
ΠΕΙΡΑΙΑΣ - Ευριπίδου 63	**(210) 413 5228**	**ΚΕΡΚΥΡΑ** - Σαμαρά 13	**(26610) 89 122**
ΠΑΤΡΑ - Κορίνθου 327	**(2610) 638 109**		**(26610) 89 105**
	(2610) 638 110	**ΗΡΑΚΛΕΙΟ** - Πεδιάδος 2	**(2810) 300 781**
ΙΩΑΝΝΙΝΑ - Διοικητήριο	**(26510) 87215**	**ΛΕΣΒΟΣ** - Πλ.Κωνσταντινουπόλεως 1	**(22510) 46 654**
ΚΟΜΟΤΗΝΗ - Δημοκρατίας 1	**(25310) 22 858**		**(22510) 47 533**

ΤΙΜΗ ΠΩΛΗΣΗΣ ΦΥΛΛΩΝ ΕΦΗΜΕΡΙΔΟΣ ΤΗΣ ΚΥΒΕΡΝΗΣΕΩΣ

Σε έντυπη μορφή:
- Για τα ΦΕΚ από 1 μέχρι 16 σελίδες σε 1 euro, προσαυξανόμενη κατά 0,20 euro για κάθε επιπλέον οκτασέλιδο ή μέρος αυτού.
- Για τα φωτοαντίγραφα ΦΕΚ σε 0,15 euro ανά σελίδα.

Σε μορφή CD:

Τεύχος	Περίοδος	EURO	Τεύχος	Περίοδος	EURO
Α΄	Ετήσιο	150	Αναπτυξιακών Πράξεων	Ετήσιο	50
Α	3μηνιαίο	40	Ν.Π.Δ.Δ.	Ετήσιο	50
Α΄	Μηνιαίο	15	Παράρτημα	Ετήσιο	50
Β’	Ετήσιο	300	Εμπορικής και Βιομηχανικής Ιδιοκτησίας	Ετήσιο	100
Β΄	3μηνιαίο	80	Ανωτάτου Ειδικού Δικαστηρίου	Ετήσιο	5
Β΄	Μηνιαίο	30	Διακηρύξεων Δημοσίων Συμβάσεων	Ετήσιο	200
Γ	Ετήσιο	50	Διακηρύξεων Δημοσίων Συμβάσεων	Εβδομαδιαίο	5
Δ΄	Ετήσιο	220	Α.Ε. & Ε.Π.Ε	Μηνιαίο	100
Δ΄	3μηνιαίο	60			

- Η τιμή πώλησης μεμονωμένων Φ.Ε.Κ ειδικού ενδιαφέροντος σε μορφή cd-rom και μέχρι 100 σελίδες σε 5 euro προσαυξανόμενη κατά 1 euro ανά 50 σελίδες.
- Η τιμή πώλησης σε μορφή cd-rom δημοσιευμάτων μιας εταιρείας στο τεύχος Α.Ε. και Ε.Π.Ε. σε 5 euro ανά έτος.

ΠΑΡΑΓΓΕΛΙΑ ΚΑΙ ΑΠΟΣΤΟΛΗ Φ.Ε.Κ. : τηλεφωνικά : 210 - 4071010, fax : 210 - 4071010 internet : http://www.et.gr.

ΕΤΗΣΙΕΣ ΣΥΝΔΡΟΜΕΣ Φ.Ε.Κ.

	Σε έντυπη μορφή	Από το Internet
Α΄ (Νόμοι, Π.Δ., Συμβάσεις κτλ.)	225 €	190 €
Β΄ (Υπουργικές αποφάσεις κτλ.)	320 €	225 €
Γ΄ (Διορισμοί, απολύσεις κτλ. Δημ. Υπαλλήλων)	65 €	ΔΩΡΕΑΝ
Δ΄ (Απαλλοτριώσεις, πολεοδομία κτλ.)	320 €	160 €
Αναπτυξιακών Πράξεων και Συμβάσεων (Τ.Α.Π.Σ.)	160 €	95 €
Ν.Π.Δ.Δ. (Διορισμοί κτλ. προσωπικού Ν.Π.Δ.Δ.)	65 €	ΔΩΡΕΑΝ
Παράρτημα (Προκηρύξεις θέσεων ΔΕΠ κτλ.)	33 €	ΔΩΡΕΑΝ
Δελτίο Εμπορικής και Βιομ/κής Ιδιοκτησίας (Δ.Ε.Β.Ι.)	65 €	33 €
Ανωτάτου Ειδικού Δικαστηρίου (Α.Ε.Δ.)	10 €	ΔΩΡΕΑΝ
Ανωνύμων Εταιρειών & Ε.Π.Ε.	2.250 €	645 €
Διακηρύξεων Δημοσίων Συμβάσεων (Δ.Δ.Σ.)	225 €	95 €
Πρώτο (Α΄), Δεύτερο (Β΄) και Τέταρτο (Δ΄)	–	450 €

- Το τεύχος του ΑΣΕΠ (έντυπη μορφή) θα αποστέλλεται σε συνδρομητές με την επιβάρυνση των 70 euro, ποσό το οποίο αφορά ταχυδρομικά έξοδα.
- Για την παροχή δικαιώματος ηλεκτρονικής πρόσβασης σε Φ.Ε.Κ. προηγουμένων ετών και συγκεκριμένα στα τεύχη Α΄, Β΄, Δ΄, Αναπτυξιακών Πράξεων & Συμβάσεων, Δελτίο Εμπορικής και Βιομηχανικής Ιδιοκτησίας και Διακηρύξεων Δημοσίων Συμβάσεων, η τιμή προσαυξάνεται πέραν του ποσού της ετήσιας συνδρομής έτους 2005, κατά 25 euro ανά έτος παλαιότητας και ανά τεύχος, για δε το τεύχος Α.Ε. & Ε.Π.Ε., κατά 30 euro.

* Οι συνδρομές του εσωτερικού προπληρώνονται στις ΔΟΥ (το ποσό συνδρομής καταβάλλεται στον κωδικό αριθμό εσόδων ΚΑΕ 2531 και το ποσό υπέρ ΤΑΠΕΤ (5% του ποσού της συνδρομής) στον κωδικό αριθμό εσόδων ΚΑΕ 3512).Το πρωτότυπο αποδεικτικό είσπραξης (διπλότυπο) θα πρέπει να αποστέλλεται ή να κατατίθεται στην αρμόδια Υπηρεσία του Εθνικού Τυπογραφείου.
* Η πληρωμή του υπέρ ΤΑΠΕΤ ποσοστού που αντιστοιχεί σε συνδρομές, εισπράττεται και από τις ΔΟΥ.
* Οι συνδρομητές του εξωτερικού έχουν τη δυνατότητα λήψης των δημοσιευμάτων μέσω internet, με την καταβολή των αντίστοιχων ποσών συνδρομής και ΤΑΠΕΤ .
* Οι Νομαρχιακές Αυτοδιοικήσεις, οι Δήμοι, οι Κοινότητες ως και οι επιχειρήσεις αυτών πληρώνουν το μισό χρηματικό ποσό της συνδρομής και ολόκληρο το ποσό υπέρ του ΤΑΠΕΤ.
* Η συνδρομή ισχύει για ένα ημερολογιακό έτος. Δεν εγγράφονται συνδρομητές για μικρότερο χρονικό διάστημα.
* Η εγγραφή ή ανανέωση της συνδρομής πραγματοποιείται το αργότερο μέχρι την 31ην Δεκεμβρίου κάθε έτους.
* Αντίγραφα διπλοτύπων, ταχυδρομικές επιταγές και χρηματικά γραμμάτια δεν γίνονται δεκτά.

Οι υπηρεσίες εξυπηρέτησης των πολιτών λειτουργούν καθημερινά από 08.00΄ έως 13.00΄

ΑΠΟ ΤΟ ΕΘΝΙΚΟ ΤΥΠΟΓΡΑΦΕΙΟ