04010840710050008

ΕΦΗΜΕΡΙΣ ΤΗΣ ΚΥΒΕΡΝΗΣΕΩΣ

ΤΗΣ ΕΛΛΗΝΙΚΗΣ ΔΗΜΟΚΡΑΤΙΑΣ

ΤΕΥΧΟΣ ΤΕΤΑΡΤΟ **Αρ. Φύλλου 1084**

7 Οκτωβρίου 2005

ΠΕΡΙΕΧΟΜΕΝΑ

ΑΠΟΦΑΣΕΙΣ

Κήρυξη αναδασωτέας δασικής έκτασης, εμβαδού 37,160 στρεμμάτων, στην θέση «Δύρεμα» περιφέρειας Δημοτικού Διαμερίσματος Κανδάλου, Δήμου Τεγέας, του Νομού Αρκαδίας 1

Αλλαγή χρήσης 4000 τ.μ. από το υπ' αριθμ. 1160 χέρσο αγροκτήματος ΔΔ Δαμιανού Δήμου Γιαννιτσών για ανέγερση σταυλικών εγκαταστάσεων 2

Αλλαγή χρήσης 4000 τ.μ. από το υπ' αριθμ. 1216 χέρσο αγροκτήματος ΔΔ Μανδάλου Δήμου Μενηιδος για ανέγερση σταυλικών εγκαταστάσεων 3

ΑΠΟΦΑΣΕΙΣ

Αριθ. 2039 (1)

Κήρυξη αναδασωτέας δασικής έκτασης, εμβαδού 37,160 στρεμμάτων, στην θέση «Δύρεμα» περιφέρειας Δημοτικού Διαμερίσματος Κανδάλου, Δήμου Τεγέας, του Νομού Αρκαδίας.

Η ΓΕΝΙΚΗ ΓΡΑΜΜΑΤΕΑΣ ΠΕΡΙΦΕΡΕΙΑΣ ΠΕΛΟΠΟΝΝΗΣΟΥ

Έχοντας υπόψη:

1. Τις διατάξεις:

α) του άρθρου 117 παρ. 3 του Συντάγματος της Ελλάδος,

β) Του ν. 3200/1955 «Περί διοικητικής αποκέντρωσης», όπως τροποποιήθηκαν και συμπληρώθηκαν με το ν.δ. 532/1970 και μεταγενέστερες διατάξεις,

γ) Του ν. 2503/1997 «Διοίκηση, οργάνωση, στελέχωση της Περιφέρειας, κ.λ.π.».

δ) Του ν. 998/1979 «Περί προστασίας των δασών και των δασικών εν γένει εκτάσεων της χώρας» και ειδικότερα: δα) Του άρθρου 41 παρ. 1 δβ) Του άρθρου 38 παρ. 1. ε) Του ν. 1892/90 άρθρο 120 παρ. 1. και στ) Του ν. 3208/2003 «Προστασία των δασικών οικοσυστημάτων κ.λ.π.», άρθρο 1 παρ. 15.

2. Τις διαταγές του Υπουργείου Γεωργίας:

α) 160417/1180/8.7.1980,

β) 182447/3049/24.9.1980,

γ) 168692/3318/5.10.1981,

δ) 85144/1468/9.9.1992 καί

ε) 60284/365/26.1.1994.

3. Την υπ' αριθμ. 2973/29.8.2005 πρόταση του Δασαρχείου Τριπόλεως, σχετικά με την κήρυξη ως αναδασωτέας της αναφερόμενης στο θέμα έκτασης, αποφασίζουμε:

Κηρύσσουμε ως αναδασωτέα, με σκοπό τη φυσική αποκατάσταση της δασικής βλάστησης που καταστράφηκε από την πυρκαγιά της 28ης Ιουλίου 2004, την δημόσια δασική έκταση (της παρ.2 και παρ.3β, του άρθρου 1 του ν. 3208/2003) εμβαδού τριάντα επτά στρεμμάτων και εκατόν εξήντα τετραγωνικών μέτρων που βρίσκεται στη θέση «Δύρεμα», περιφέρειας Δημοτικού Διαμερίσματος Κανδάλου, του Δήμου Τεγές του Νομού Αρκαδίας, η οποία προσδιορίζεται από τα στοιχεία Α,Β,Γ,Δ,-Α και φαίνεται στο συνημμένο από 26.8.2005 τοπογραφικό διάγραμμα (κλίμακας 1:5000) και απόσπασμα χάρτη ΓΥΣ (κλίμακας 1:20.000) που συνέταξε η Δασοπόνος του Δασαρχείου Τριπόλεως Αλεξάνδρα Δημοπούλου, το οποίο αποτελεί αναπόσπαστο μέρος της απόφασης αυτής και έχει όρια:

ΑΝΑΤΟΛΙΚΑ: Με Δημόσια Δασική Έκταση.

ΔΥΤΙΚΑ: Με Δημόσια Δασική Έκταση.

ΒΟΡΕΙΑ: Με Δημόσια Δασική Έκταση.

ΝΟΤΙΑ: Με Δημόσια Δασική Έκταση.

Σκοπός της κήρυξης της ανωτέρω έκτασης ως αναδασωτέας είναι η διατήρηση του δασικού χαρακτήρα αυτής, ο αποκλεισμός διάθεσής της για άλλη χρήση και η αποκατάσταση της καταστραφείσης, από την εν λόγω πυρκαγιά, δασικής βλάστησης αποτελούμενης κυρίως από θαμνώδη βλάστηση αειφύλλων πλατύφυλλων (πρίνοι, κ.λ.π.)

Η απόφαση αυτή να δημοσιευθεί στην Εφημερίδα της Κυβερνήσεως.

Τρίπολη, 8 Σεπτεμβρίου 2005

Η Γενική Γραμματέας Περιφέρειας
ΑΓΓΕΛΑ ΑΒΟΥΡΗ

ΑΠΟΣΠΑΣΜΑ ΧΑΡΤΗ

Ευρύτερης περιοχής σε φύλλο χάρτη ΓΥΣ **Βλαχοκερασιά 5**

ΚΛΙΜΑΚΑ : 1:20.000

Καμένη Δημόσια Δασική Έκταση.

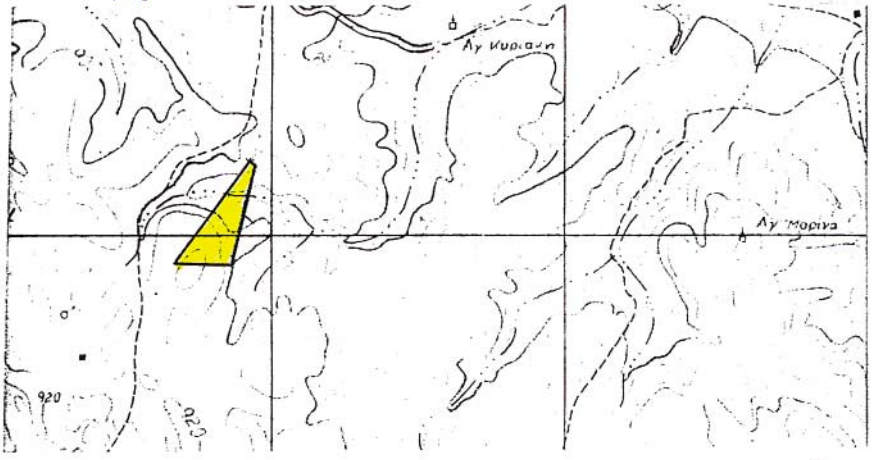

ΤΟΠΟΓΡΑΦΙΚΟ ΔΙΑΓΡΑΜΜΑ
Καμένης Δημόσιας Δασικής Έκτασης
Θέση : « Δύρεμα»
Δ.Δ. : Κανδάλου
Δήμου: Τεγέας
Κλίμακα: 1:5000
Ε(Α,Β,….Γ,Δ)=37,160 στρ.

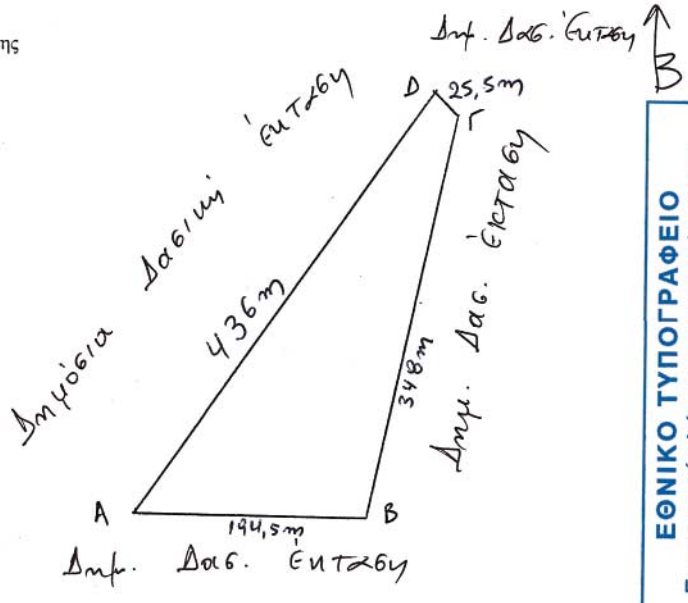

ΕΘΝΙΚΟ ΤΥΠΟΓΡΑΦΕΙΟ
Για τεχνικούς λόγους στο σχεδιάγραμμα έγινε σμίκρυνση κατά ποσοστό 78 %

Τρίπολη, 26-8-2005
Η Συντάξασα
Αλεξάνδρου
Δασοπόνος

ΕΘΕΩΡΗΘΗ
Τρίπολη, 26-8-2005
Ο Δασάρχης
ΑΡΤΕΙΤΑΚΗΣ ΑΘΑΝΑΣΙΟΣ
ΔΑΣΟΛΟΓΟΣ

ΕΘΕΩΡΗΘΗ
Τρίπολη, 8 - 9 - 2005
Η Δ/ντρια Δασών
Δέσποινα Θεοδωροπούλου - Πιερράκου
Δασολόγος με βαθμό Α'

Τρίπολη, 8 - 9 - 2005
Η Γ.Γ.Π.Π.
Άγγελα Αβούρη

Αριθ. 2176 (2)

Αλλαγή χρήσης 4000 τ.μ. από το υπ' αριθμ. 1160 χέρσο αγροκτήματος ΔΔ Δαμιανού Δήμου Γιαννιτσών για ανέγερση σταυλικών εγκαταστάσεων.

Ο ΝΟΜΑΡΧΗΣ ΠΕΛΛΑΣ

Έχοντας υπ' όψη:

1) Τις διατάξεις του π.δ. 30/1996 (ΦΕΚ 21Α/1996) Κώδικας Νομαρχιακής Αυτ/σης όπως τροποποιήθηκε και ισχύει.

2) Την υπ' αριθμ. 100/25.8.2003 (ΦΕΚ 1742Β/26.11.2003) απόφαση του Ν.Σ. Πέλλας.

3) Τον νόμο 1512/1985 (ΦΕΚ 4Α/1985) για τροποποίηση και συμπλήρωση των Πολεοδομικών διατάξεων και ειδικά το άρθρο 3' περί καθορισμού χρήσεων παραχωρημένων Δημόσιων εκτάσεων.

4) Τις διατάξεις του άρθρου 90 του «Κώδικα Νομοθεσίας για την Κυβέρνηση και τα Κυβερνητικά Όργανα» που κυρώθηκε με το άρθρο 1 του π.δ/τος 63/2005 ΦΕΚ 98/τ.Α'.

5) Την υπ' αριθμ. 1954/2005 απόφαση Νομάρχη Πέλλας για ορισμό Αντινομαρχών.

6) Το υπ'αριθμ. 6574/29.8.2005 έγγραφο του τμήματος Τοπικής Αυτ/σης Ν. Πέλλας.

7) Την από 3.9.2004 αίτηση του Καζογλου Παντελή του Γρηγορίου.

8) Το υπ'αριθμ. 18560/29.6.2005 έγγραφο της Δ/νσης Υγείας και Πρόνοιας Ν. Πέλλας.

9) Το υπ' αριθμ. 3376/16.6.2005 έγγραφο ΙΖ Εφορείας Προϊστορικών και κλασικών Αρχαιοτήτων.

10) Το υπ' αριθμ. 2038/4.7.2005 έγγραφο 11ης Εφορείας Βυζαντινών Αρχαιοτήτων.

11) Το υπ'αριθμ. 3200/14.6.2905 έγγραφο Δ/νσης Τουρισμού Κ. Μακεδονίας.

12) Το υπ' αριθμ. 1838/6.6.2005 έγγραφο Δασαρχείου Έδεσσας.

13) Το υπ' αριθμ. 1522/8.6.2005 έγγραφο τμήματος τοπογραφικής Υπηρεσίας Γιαννιτσών.

14) Το υπ' αριθμ. 1971/3.8.2005 έγγραφο Δ/νσης Πολιτικής Γης Υπ. Γεωργίας.

15) Το υπ'αριθμ. 1373/8.6.2005 έγγραφο τμήματος Πολεοδομίας Γιαννιτσών.

16) Την υπ' αριθμ. 85/2005 απόφαση Δημοτικού Συμβουλίου Δήμου Γιαννιτσών.

17) Το υπ'αριθμ. 199α/7.6.2005 έγγραφο Κτηματικής Υπηρεσίας Ν. Πέλλας.

18) Τα τοπογραφικά διαγράμματα σε κλίμακα 1΄΄1000 της κοινοχρήστου εκτάσεως.

19) Το γεγονός ότι από τις διατάξεις της παρούσας απόφασης δεν προκαλείται δαπάνη σε βάρος του Κρατικού προϋπολογισμού ούτε του προϋπολογισμού του οικείου Ο.Τ.Α., καθορίζουμε:

Άρθρο 1

Καθορίζουμε την χρήση της έκτασης των 4000 τ.μ. από το υπ' αριθμ. 1160 χέρσο αγροκτήματος Δ.Δ. Δαμιανού Δήμου Γιαννιτσών σε χώρο ανέγερσης σταυλικών εγκαταστάσεων, όπως αυτή φαίνεται στο τοπογραφικό διάγραμμα που συνοδεύει την παρούσα απόφαση που θεωρήθηκε από τον Προϊστάμενο του Τμήματος Πολεοδομίας Γιαννιτσών με την από 7.9.2005 πράξη του.

Άρθρο 2

Η απόφαση αυτή δεν απαλλάσσει τον ενδιαφερόμενο από την υποχρεωτική λήψη των σχετικών οικοδομικών αδειών και την τήρηση της υπ' αριθμ. 83840/3591/12.12.1986 απόφασης ΥΠΕΧΩΔΕ.

Η απόφαση αυτή να δημοσιευθεί στην Εφημερίδα της Κυβερνήσεως.

Γιαννιτσά, 7 Σεπτεμβρίου 2005

Ο Νομάχης κ.α.α.
Ο Αντινομάρχης
ΔΗΜΗΤΡΙΟΣ ΦΑΡΜΟΥΖΗΣ

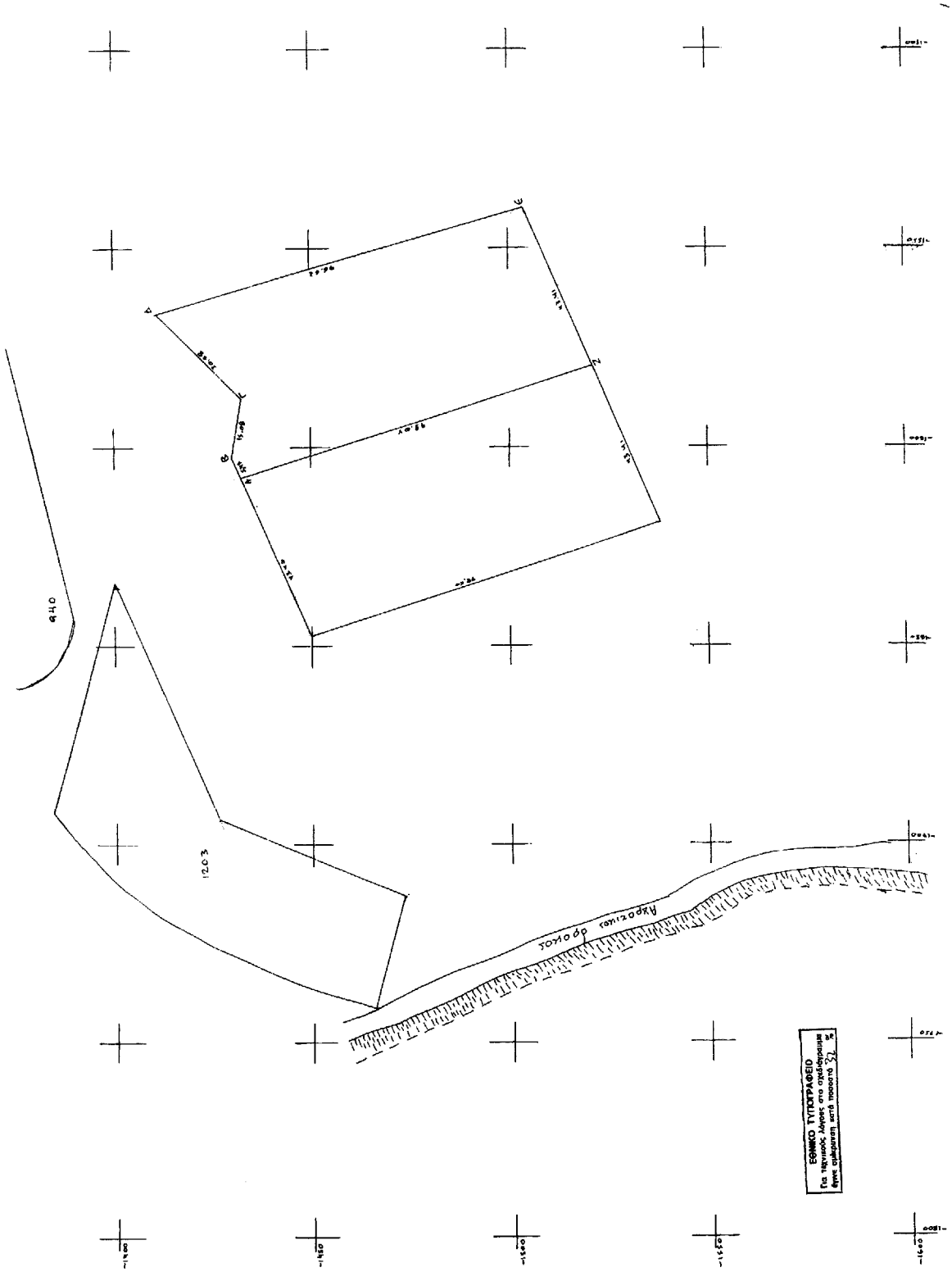
Δ
Γ
Β
Α
Ζ
Η
Θ
Ε
12.03
9.40
Χωματόδρομος
ΕΘΝΙΚΟ ΤΥΠΟΓΡΑΦΕΙΟ
Για τεχνικούς λόγους στο σχεδιάγραμμα δεν σχεδιάστηκε αυτό ποσοστό %

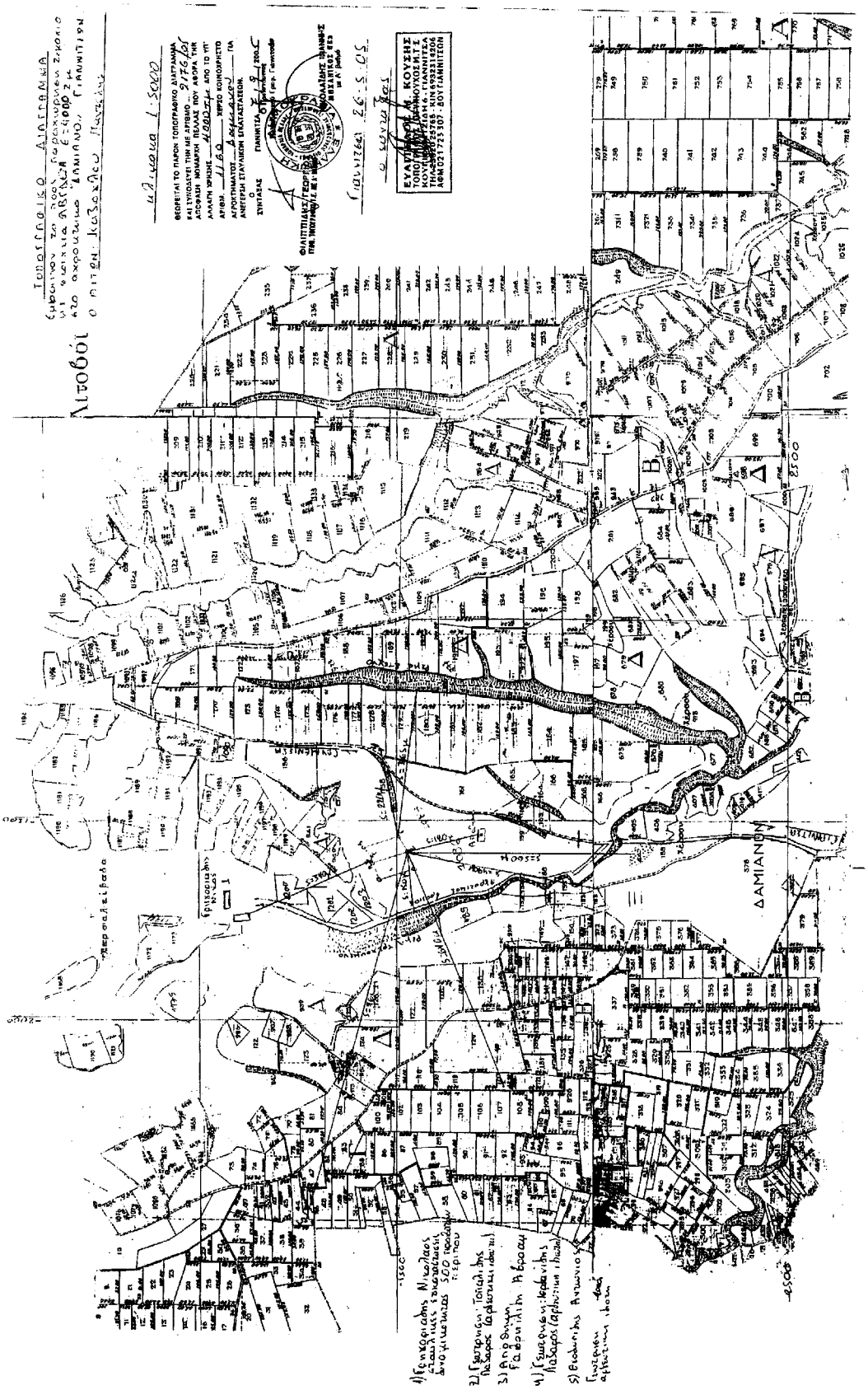
ΔΑΜΙΑΝΟΥ

Αριθ. 2178 (3)

Αλλαγή χρήσης 4000 τ.μ. από το υπ' αριθμ. 1216 χέρσο αγροκτήματος ΔΔ Μανδάλου Δήμου Μενηιδος για ανέγερση σταυλικών εγκαταστάσεων.

Ο ΝΟΜΑΡΧΗΣ ΠΕΛΛΑΣ

Έχοντας υπ' όψη:

1) Τις διατάξεις του π.δ. 30/1996 (ΦΕΚ 21Α/1996) Κώδικας Νομαρχιακής Αυτ/σης όπως τροποποιήθηκε και ισχύει.

2) Την υπ' αριθμ. 100/25.8.2003 (ΦΕΚ 1742Β/26.11.2003) απόφαση του Ν.Σ. Πέλλας.

3) Τον νόμο 1512/1985(ΦΕΚ 4Α/1985) για τροποποίηση και συμπλήρωση των Πολεοδομικών διατάξεων και ειδικά το άρθρο 3' περί καθορισμού χρήσεων παραχωρημένων Δημόσιων εκτάσεων.

4) Τις διατάξεις του άρθρου 90 του «Κώδικα Νομοθεσίας για την Κυβέρνηση και τα Κυβερνητικά Όργανα» που κυρώθηκε με το άρθρο 1 του π.δ/τος 63/2005 ΦΕΚ 98/τ.Α'.

5) Την υπ' αριθμ. 1954/2005 απόφαση Νομάρχη Πέλλας για ορισμό Αντινομαρχών.

6) Το υπ' αριθμ. 6584/29.8.2005 έγγραφο του τμήματος Τοπικής Αυτ/σης Ν. Πέλλας.

7) Την από 16.5.2005 αίτηση του Αβραμίδη Αλεξάνδρου του Συμεών.

8) Το υπ'αριθμ. 19999/16.6.2005 έγγραφο της Δ/νσης Υγείας και Πρόνοιας Ν. Πέλλας.

9) Το υπ' αριθμ. 3590/13.7.2005 έγγραφο ΙΖ Εφορείας Προϊστορικών και κλασικών Αρχαιοτήτων.

10) Το υπ' αριθμ. 2119/4.7.2005 έγγραφο 11ης Εφορείας Βυζαντινών Αρχαιοτήτων.

11) Το υπ' αριθμ. 3362/17.6.2005 έγγραφο Δ/νσης Τουρισμού Κ. Μακεδονίας.

12) Το υπ' αριθμ. 1954/22.6.2005 έγγραφο Δασαρχείου Έδεσσας.

13) Το υπ' αριθμ. 1651/23.6.2005 έγγραφο τμήματος τοπογραφικής Υπηρεσίας Γιαννιτσών.

14) Το υπ' αριθμ. 1973/3.8.2005 έγγραφο Δ/νσης Πολιτικής Γης Υπ. Γεωργίας.

15) Το υπ' αριθμ. 1475/21.6.2005 έγγραφο τμήματος Πολεοδομίας Γιαννιτσών.

16) Την υπ' αριθμ. 76/2005 απόφαση Δημοτικού Συμβουλίου Δήμου Μενηιδος.

17) Το υπ' αριθμ. 218/9.6.2005 έγγραφο Κτηματικής Υπηρεσίας Ν. Πέλλας.

18) Τα τοπογραφικά διαγράμματα σε κλίμακα 1"1000 της κοινοχρήστου εκτάσεως.

19) Το γεγονός ότι από τις διατάξεις της παρούσας απόφασης δεν προκαλείται δαπάνη σε βάρος του Κρατικού προϋπολογισμού ούτε του προϋπολογισμού του οικείου Ο.Τ.Α., καθορίζουμε:

Άρθρο 1

Καθορίζουμε την χρήση της έκτασης των 4000τ.μ. από το υπ'αριθμ. 1216 χέρσο αγροκτήματος Δ.Δ. Μανδάλου Δήμου Μενηιδος σε χώρο ανέγερσης σταυλικών εγκαταστάσεων, όπως αυτή φαίνεται στο τοπογραφικό διάγραμμα που συνοδεύει την παρούσα απόφαση που θεωρήθηκε από τον Προϊστάμενο του Τμήματος Πολεοδομίας Γιαννιτσών με την από 7.9.2005 πράξη του.

Άρθρο 2

Η απόφαση αυτή δεν απαλλάσσει τον ενδιαφερόμενο από την υποχρεωτική λήψη των σχετικών οικοδομικών αδειών και την τήρηση της υπ' αριθμ. 83840/3591/12.12.86 απόφασης ΥΠΕΧΩΔΕ.

Η παρούσα να δημοσιευθεί στην Εφημερίδα της Κυβερνήσεως.

Γιαννιτσά, 7 Σεπτεμβρίου 2005

Ο Νομάχης κ.α.α.
Ο Αντινομάρχης
ΔΗΜΗΤΡΙΟΣ ΦΑΡΜΟΥΖΗΣ

ΑΠΟΣΠΑΣΜΑ ΧΑΡΤΗ ΔΙΑΝΟΜΗΣ

ΚΛΙΜΑΚΑ 1:5000

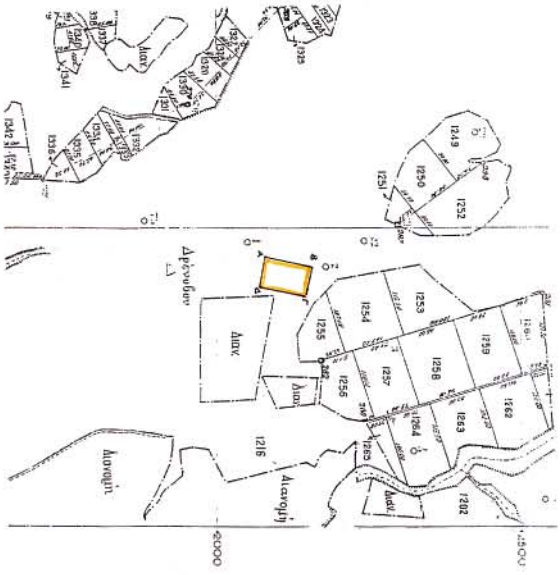
1202
1203
1204
1205
1206
1207
1208
1209
1210
1211
1212
1213
1214
1215
1216
1217
1218
1219
1220
1221
1222
1223
1224
1225
1226
1227
1228
1229
1230
1231
1232
1233
1234
1235
1236
1237
1238
1239
1240
1241
1242
1243
1244
1245
1246
1247
1248
1249
1250
1251
1252
1253
1254
1255
1256
1257
1258
1259
1260
1261
1262
1263
1264
1265
Δρόμος
Δρόμος
Δρόμος

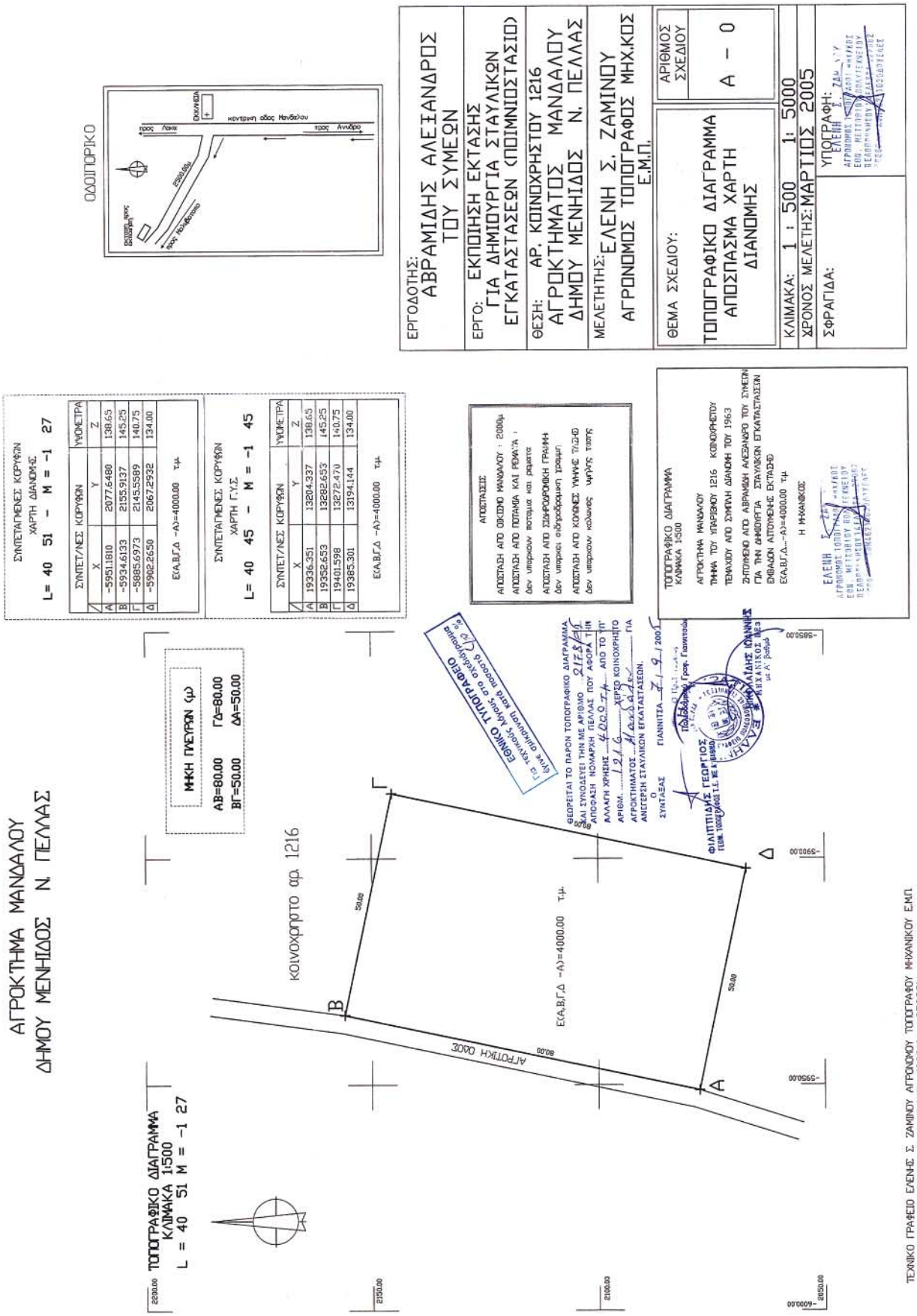
ΟΔΟΙΠΟΡΙΚΟ
ΕΡΓΟΔΟΤΗΣ: ΑΒΡΑΜΙΔΗΣ ΑΛΕΞΑΝΔΡΟΣ ΤΟΥ ΣΥΜΕΩΝ
ΕΡΓΟ: ΕΚΠΟΙΗΣΗ ΕΚΤΑΣΗΣ ΓΙΑ ΔΗΜΙΟΥΡΓΙΑ ΣΤΑΥΛΙΚΩΝ ΕΓΚΑΤΑΣΤΑΣΕΩΝ (ΠΟΙΜΝΙΟΣΤΑΣΙΟ)
ΘΕΣΗ: ΑΡ. ΚΟΙΝΟΧΡΗΣΤΟΥ 1216 ΑΓΡΟΚΤΗΜΑΤΟΣ ΜΑΝΔΑΛΟΥ ΔΗΜΟΥ ΜΕΝΗΙΔΟΣ Ν. ΠΕΛΛΑΣ
ΜΕΛΕΤΗΤΗΣ: ΕΛΕΝΗ Σ. ΖΑΜΙΝΟΥ ΑΓΡΟΝΟΜΟΣ ΤΟΠΟΓΡΑΦΟΣ ΜΗΧ.ΚΟΣ Ε.Μ.Π.
ΘΕΜΑ ΣΧΕΔΙΟΥ: ΤΟΠΟΓΡΑΦΙΚΟ ΔΙΑΓΡΑΜΜΑ ΑΠΟΣΠΑΣΜΑ ΧΑΡΤΗ ΔΙΑΝΟΜΗΣ
ΑΡΙΘΜΟΣ ΣΧΕΔΙΟΥ: Α - 0
ΚΛΙΜΑΚΑ: 1 : 500 1: 5000
ΧΡΟΝΟΣ ΜΕΛΕΤΗΣ: ΜΑΡΤΙΟΣ 2005
ΣΦΡΑΓΙΔΑ:
ΥΠΟΓΡΑΦΗ:
ΣΥΝΤΕΤΑΓΜΕΝΕΣ ΚΟΡΥΦΩΝ ΧΑΡΤΗ ΔΙΑΝΟΜΗΣ L= 40 51 - M = -1 27
ΣΥΝΤΕΤ/ΝΕΣ ΚΟΡΥΦΩΝ X Y ΥΨΟΜΕΤΡΑ Z
A -5951.1810 2077.6480 138.65
B -5934.6133 2155.9137 145.25
Γ -5885.6973 2145.5589 140.75
Δ -5902.2650 2067.2932 134.00
ΕΚΑ.Β,Γ,Δ -Α)=4000.00 τμ.
ΣΥΝΤΕΤΑΓΜΕΝΕΣ ΚΟΡΥΦΩΝ ΧΑΡΤΗ Γ.Υ.Σ. L= 40 45 - M = -1 45
ΣΥΝΤΕΤ/ΝΕΣ ΚΟΡΥΦΩΝ X Y ΥΨΟΜΕΤΡΑ Z
A 19336.351 13204.337 138.65
B 19352.653 13282.653 145.25
Γ 19401.598 13272.470 140.75
Δ 19385.301 13194.144 134.00
ΕΚΑ.Β,Γ,Δ -Α)=4000.00 τμ.
ΑΠΟΣΤΑΣΕΙΣ
ΑΠΟΣΤΑΣΗ ΑΠΟ ΟΔΙΚΟ ΜΑΝΔΑΛΟΥ : 2000μ.
ΑΠΟΣΤΑΣΗ ΑΠΟ ΠΟΤΑΜΙΑ ΚΑΙ ΡΕΜΑΤΑ : δεν υπαρχουν ποταμοι και ρεματα
ΑΠΟΣΤΑΣΗ ΑΠΟ ΣΥΔΡΟΦΟΡΟΥΗΚΗ ΓΡΑΜΜΗ : δεν υπαρχει ενδεχομενη γραμμη
ΑΠΟΣΤΑΣΗ ΑΠΟ ΚΟΝΩΝΕΣ ΥΨΗΛΗΣ ΤΑΣΗΣ : δεν υπαρχουν κολωνες υψηλης τασης
ΤΟΠΟΓΡΑΦΙΚΟ ΔΙΑΓΡΑΜΜΑ ΚΛΙΜΑΚΑ 1:500
ΑΓΡΟΚΤΗΜΑ ΜΑΝΔΑΛΟΥ
ΤΜΗΜΑ ΤΟΥ ΥΠΑΡΡΗΣΟΥ 1216 ΚΟΙΝΟΧΡΗΣΤΟΥ
ΤΕΧΑΧΙΟΥ ΑΠΟ ΣΥΜΠΛΗΗ ΔΙΑΝΟΗ ΤΟΥ 1963
ΖΗΤΟΥΜΕΝΟ ΑΠΟ ΑΒΡΑΜΙΔΗ ΑΛΕΞΑΝΔΡΟ ΤΟΥ ΣΥΜΕΩΝ ΓΙΑ ΤΗΝ ΔΗΜΙΟΥΡΓΙΑ ΣΤΑΥΛΙΚΩΝ ΕΓΚΑΤΑΣΤΑΣΙΩΝ ΕΜΒΑΔΟΝ ΑΠΟΥΜΕΝΗΣ ΕΚΤΑΣΗΣ
ΕΚΑ.Β,Γ,Δ.--Α)=4000.00 τμ
Η ΜΗΧΑΝΙΚΟΣ
ΕΛΕΝΗ Σ. ΖΑΜΙΝΟΥ
ΑΓΡΟΝΟΜΟΣ ΤΟΠΟΓΡΑΦΟΣ ΜΗΧΑΝΙΚΟΣ Ε.Μ.Π.
ΕΘΝΙΚΟ ΤΥΠΟΓΡΑΦΕΙΟ
ΦΙΛΙΠΠΙΔΗΣ ΓΕΩΡΓΙΟΣ
ΜΗΧΑΝΙΚΟΣ ΙΩΑΝΝΗΣ
ΑΓΡΟΚΤΗΜΑ ΜΑΝΔΑΛΟΥ
ΔΗΜΟΥ ΜΕΝΗΙΔΟΣ Ν. ΠΕΛΛΑΣ
ΜΗΚΗ ΠΛΕΥΡΩΝ (μ)
ΑΒ=80.00 ΓΔ=80.00
ΒΓ=50.00 ΔΑ=50.00
ΚΟΙΝΟΧΡΗΣΤΟ αρ. 1216
ΕΚΑ.Β,Γ,Δ -Α)=4000.00 τμ.
ΑΡΓΟΤΙΚΗ ΟΔΟΣ
ΤΟΠΟΓΡΑΦΙΚΟ ΔΙΑΓΡΑΜΜΑ ΚΛΙΜΑΚΑ 1:500 L = 40 51 M = -1 27
ΤΕΧΝΙΚΟ ΓΡΑΦΕΙΟ ΕΛΕΝΗΣ Σ. ΖΑΜΙΝΟΥ ΑΓΡΟΝΟΜΟΥ ΤΟΠΟΓΡΑΦΟΥ ΜΗΧΑΝΙΚΟΥ Ε.Μ.Π.
ΤΕΡΠΟΝΗ-ΟΥ 14 ΕΟΕΣΣΑ (23810 - 27982)